

Katalog BPS : 1102001.2102.063

BINTAN PESISIR DALAM ANGKA

2016



**BADAN PUSAT STATISTIK
KABUPATEN BINTAN**

Katalog BPS : 1102001.2102.063

BINTAN PESISIR DALAM ANGKA

2016



**BADAN PUSAT STATISTIK
KABUPATEN BINTAN**



Katalog BPS : 1102001.2102.063

**Kecamatan Bintan Pesisir
Dalam Angka
2016**

BPS Kabupaten Bintan



**BADAN PUSAT STATISTIK
KABUPATEN BINTAN**

Kecamatan Bintang Pesisir Dalam Angka 2016

ISBN :
No. Publikasi : 21020.1612
Katalog BPS : 1102001.2102.063
Ukuran Buku : 15 X 21 cm
Jumlah Halaman : xvii + 69 halaman

Naskah : KSK Bintang Pesisir BPS Kabupaten Bintang

Penyunting : Seksi IPDS BPS Kabupaten Bintang

Diterbitkan oleh : BPS Kabupaten Bintang

Boleh dikutip dengan menyebut sumbernya

BPS Kabupaten Bintang



CAMAT BINTAN PESISIR

KABUPATEN BINTAN

KATA SAMBUTAN

Data statistik yang lengkap sangat berguna dan dibutuhkan oleh semua pihak baik swasta maupun pemerintah. Data tersebut dapat dijadikan sebagai pedoman penyusunan perencanaan, pengambilan keputusan/kebijaksanaan didalam penyelenggaraan tugas-tugas pemerintah, pembangunan dan masyarakat.

Menyadari begitu pentingnya data statistik tersebut kami menyambut baik dan mengharapkan agar penyusunan Buku “**KECAMATAN BINTAN PESISIR DALAM ANGKA 2016**” ini dapat dilaksanakan secara objektif, cermat, teratur/sistematis dan *continue* sesuai dengan perkembangan, kemajuan wilayah Kecamatan Bintan Pesisir, sebagai salah satu wilayah pengembangan kerjasama ekonomi Indonesia – Singapura di Pulau Bintan.

Akhirnya kepada semua pihak yang telah ikut membantu di dalam penyusunan atau penerbitan Buku Kecamatan Bintan Pesisir Dalam Angka ini kami mengucapkan terima kasih disertai dengan penghargaan yang setinggi-tingginya. Semoga berguna dan bermanfaat adanya.

Kijang, Juli 2016
CAMAT BINTAN PESISIR,

Samsul SP.
NIP. 19720110 200604 1 009



BADAN PUSAT STATISTIK

KABUPATEN BINTAN

KATA SAMBUTAN

Penerbitan publikasi “**KECAMATAN BINTAN PESISIR DALAM ANGKA 2016**“ adalah sebagai rangkaian tugas Koordinator Statistik Kecamatan (KSK) yaitu merupakan petugas Badan Pusat Statistik (BPS) yang berada ditingkat kecamatan. Tujuan Publikasi ini adalah untuk menyajikan informasi data statistik di Kecamatan Bintan Pesisir secara terinci yang banyak diperlukan oleh para perencana dan pengambilan keputusan dalam merumuskan kebijaksanaan pada masa-masa mendatang.

Kedepannya diharapkan akan terus dilakukan perubahan dan perbaikan serta penambahan maupun penyederhanaan tabel-tabel sehingga data yang tersedia semakin lengkap, mudah dipahami dan sesuai dengan kebutuhan pengguna data.

Terima kasih dan penghargaan disampaikan atas kerjasama semua pihak yang telah membantu terwujudnya publikasi ini.

Toapaya, Juli 2016

Kepala,

AHMADINI, SE

NIP. 19610311 198301 1 001

KATA PENGANTAR

Sejalan dengan semakin meningkatnya usaha pembangunan dalam segala bidang menuntut tersedianya data statistik yang akurat, tepat waktu, dan bersinambungan guna terwujudnya perencanaan yang tepat serta evaluasi terhadap hasil pembangunan yang telah dicapai.

Penerbitan publikasi “**KECAMATAN BINTAN PESISIR DALAM ANGKA 2016**” merupakan usaha untuk memenuhi kebutuhan data di Kecamatan Bintan Pesisir. Publikasi Kecamatan Bintan Pesisir Dalam Angka merupakan kompilasi data baik data primer yang dihasilkan oleh Badan Pusat Statistik maupun data sekunder oleh instansi/lembaga/perusahaan di wilayah Kecamatan Bintan Pesisir.

Dengan terbitnya Kecamatan Bintan Pesisir Dalam Angka ini, kami mengucapkan terima kasih banyak atas segala bantuan Lurah, Kepala Dinas/Instansi Pemerintah maupun Swasta, serta pihak terkait langsung maupun tak langsung untuk mempercepat selesainya publikasi ini. Dan semoga kerjasama yang telah terjalin erat ini dapat terus ditingkatkan.

Kami menyadari masih banyak kekurangan dalam penyusunan publikasi ini. Oleh karena itu kritik dan saran sangat diharapkan guna penyempurnaan penyusunan dimasa mendatang.

Bintan, Juli 2016
KSK Bintan Pesisir BPS Kabupaten
Bintan

Iman Rahadiansyah, S.Si
NIP. 19830816 201003 1 003

Daftar Isi

	Halaman
Sambutan	iii
Kata Pengantar	v
Daftar Isi	vi
Daftar Tabel	viii
Daftar Grafik	xiii
Daftar Gambar	xiv
Penjelasan Umum	xv
Satuan	xvi
Singkatan	xvii
1. Keadaan Geografis	1
1.1. Letak Geografis dan Batas Wilayah	2
1.2. Topografi	4
1.3. Luas Wilayah	4
1.4. Jarak Antar Kota	5
1.5. Jumlah Pulau dan Kampung	5
2. Pemerintahan	9
2.1. Latar Belakang Terbentuknya Kecamatan Bintang Pesisir	10
2.2. Susunan Pemerintahan	11
3. Penduduk	19
4. Sosial	29
4.1. Pendidikan	30
4.2. Kesehatan	38
4.3. Agama	54
5. Pertanian	56
5.1. Tanaman Pangan	57

5.2. Hortikultura.....	58
5.3. Perkebunan.....	61
5.4. Peternakan.....	62
5.5. Perikanan	66
6. Industri.....	74
6.1. Industri.....	71
6.2. Pertambangan.....	74
6.3. Listrik dan Air Minum.....	78

BPS Kabupaten Bintu

Daftar Tabel

Halaman

1. KEADAAN GEOGRAFIS

1.1	Jarak Ibu Kota Kecamatan dengan Kantor Desa/Kelurahan di Kecamatan Bintang Pesisir, 2015	5
1.2	Nama Pulau Yang Ada di Kecamatan Bintang Pesisir Menurut Desa/Kelurahan, 2015	6
1.3	Nama Kampung Yang Ada di Kecamatan Bintang Pesisir Menurut Desa/Kelurahan, 2015	8

2. PEMERINTAHAN

2.1	Nama Kepala Pemerintahan di Kecamatan Bintang Pesisir, 2015	12
2.2	Jumlah Perangkat Desa di Kecamatan Bintang Pesisir, 2015	15
2.3	Susunan Badan Pemusyawaratan Desa di Kecamatan Bintang Pesisir , 2015	16
2.4	Status Desa/ Kelurahan di Kecamatan Bintang Pesisir , 2015	17
2.5	Banyaknya Dusun, RW dan RT Menurut Desa/Kelurahan di Kecamatan Bintang Pesisir, 2015	18

3. PENDUDUK

3.1	Jumlah Penduduk Menurut Jenis Kelamin di Kecamatan Bintang Pesisir, 2015	2
3.2	Kepadatan Penduduk, Rasio Jenis Kelamin Menurut Desa/Kelurahan di Kecamatan Bintang Pesisir , 2015	23
3.3	Jumlah Penduduk Berdasarkan Agama dan Persentase Agama di Kecamatan Bintang Pesisir Tahun 2015	24
3.4	Jumlah Kepala Keluarga Menurut Desa/Kelurahan di Kecamatan Bintang Pesisir, 2015	25

3.5	Jumlah Penduduk Berdasarkan Pendidikan dan Persentase Pendidikan di Kecamatan Bintang Pesisir Tahun 2015	25
3.6	Jumlah Penduduk Menurut Status Perkawinan di Kecamatan Bintang Pesisir, 2015.....	26

4. SOSIAL

4.1	PENDIDIKAN	
4.1.1	Banyaknya Sekolah TK, SD, SLTP dan SLTA Menurut Desa/Kelurahan di Kecamatan Bintang Pesisir, Tahun Ajaran 2014/2015 ...	29
4.1.2	Daftar Nama Sekolah Menurut Desa/Kelurahan di Kecamatan Bintang Pesisir, Tahun Ajaran 2014/2015	30
4.1.3	Banyaknya Murid TK, SD, SLTP dan SLTA Menurut Desa/Kelurahan di Kecamatan Bintang Pesisir, Tahun Ajaran 2014/2015 ..	31
4.1.4	Banyaknya Guru SD Sekolah Dasar dan Status Guru di Kecamatan Bintang Pesisir, Tahun Ajaran 2014/2015	32
4.1.5	Banyaknya Murid SLTP/MTs Menurut Sekolah di Kecamatan Bintang Pesisir, Tahun Ajaran 2014/2015	33
4.1.6	Banyaknya Guru SLTP/MTs Menurut Sekolah dan Status Guru di Kecamatan Bintang Pesisir, 2014/2015	34
4.1.7	Banyaknya Murid SLTA Menurut Sekolah di Kecamatan Bintang Pesisir, Tahun Ajaran 2014/2015	35
4.1.8	Banyaknya Guru SLTA Menurut Sekolah dan Tingkat Pendidikan di Kecamatan Bintang Pesisir, Tahun Ajaran 2014/2015.....	35
4.2	KESEHATAN	
4.2.1	Banyaknya Fasilitas Kesehatan Menurut Desa/Kelurahan di Kecamatan Bintang Pesisir, 2015	37
4.2.2	Banyaknya Tenaga Kesehatan Menurut Unit Kerja Kesehatan di Kecamatan Bintang Pesisir, 2014*.....	38
4.2.3	Jumlah Penderita Kasus Sepuluh Penyakit di UPTD Puskesmas Kecamatan Bintang Pesisir, 2014*	39
4.2.4	Banyaknya Pasien Rawat Jalan, Rawat Jalan Gigi, dan Rawat Inap di Puskesmas Kelong, Kecamatan Bintang Pesisir, 2014*	40

4.2.5	Cakupan Jaminan Pemeliharaan Kesehatan di Puskesmas Kelong, Kecamatan Bintang Pesisir, 2014*	40
4.2.6	Jumlah Pengguna Alat Kontrasepsi Aktif Yang di Gunakan Oleh Peserta Keluarga Berencana KB di Kecamatan Bintang Pesisir, 2015 .	41
4.2.7	Jumlah Pengguna Alat Kontrasepsi Baru Yang di Gunakan Oleh Peserta Keluarga Berencana KB di Kecamatan Bintang Pesisir, 2014*	41
4.2.8	Jumlah Cakupan Imunisasi Bayi di Puskesmas Kelong, Kecamatan Bintang Pesisir, 2014*	42
4.2.9	Jumlah Kelahiran dan Kematian Bayi Dan Balita di Puskesmas Kelong, Kecamatan Bintang Pesisir, 2014*	42
4.2.10	Jumlah Penderita Cacat di Kecamatan Bintang Pesisir dan Persentase Terhadap Jumlah Penderita Cacat Kabupaten Bintang, 2015	43
4.3	AGAMA	
4.3.1	Banyaknya Rumah Ibadah Menurut Jenisnya dan Menurut Desa/ Kelurahan di Kecamatan Bintang Pesisir, 2015	44
4.3.2	Jumlah Majelis Taklim, Jama'ah dan Ustadz di Kecamatan Bintang Pesisir, 2015	45
4.3.3	Banyaknya Jama'ah Majelis Taklim Menurut Jenis Kelamin di Kecamatan Bintang Pesisir, 2015	45
4.3.4	Banyaknya Ustadz Majelis Taklim Menurut Jenis Kelamin di Kecamatan Bintang Pesisir, 2015	46
5. PERTANIAN		
5.1	TANAMAN PANGAN	
5.1.1	Luas Tanam, Luas Panen, Rata-Rata Produksi, dan Produksi Tanaman Pangan Menurut Jenisnya di Kecamatan Bintang Pesisir, 2015	48
5.2	HOLTIKULTURA	
5.2.1	Luas Tanaman, Luas Panen, Produksi Sayur-sayuran menurut Jenisnya Di Kecamatan Bintang Pesisir Tahun 2015	49

5.2.2	Luas Tanaman, Luas Panen, Produksi Sayur-sayuran menurut Jenisnya Di Kecamatan Bintan Pesisir Tahun 2015.....	50
5.2.3	Luas Tanaman, Luas Panen, Produksi Buah- Buah Menurut Jenisnya Di Kecamatan Bintan Pesisir Tahun 2015.....	51
5.3	PERKEBUNAN	
5.3	Luas Areal, Produksi dan Banyaknya Pemilik Tanaman Perkebunan Menurut Jenisnya di Kecamatan Bintan Pesisir, 2015.....	52
5.4	PETERNAKAN	
5.4.1	Banyaknya Populasi Ternak, Ternak Yang Dipotong Dan Produksi Ternak di Kecamatan Bintan Pesisir, 2015.....	53
5.4.2	Populasi Ternak Unggas Menurut Jenisnya Di Kecamatan Bintan Pesisir Tahun 2015.....	54
5.4.3	Produksi Telur di Kecamatan Bintan Pesisir Tahun 2015.....	55
5.4.4	Banyaknya Pemotongan Daging Unggas dan Produksi Daging Unggas di Kecamatan Bintan Pesisir Tahun 2015.....	56
5.5	PERIKANAN	
5.5.1	Jumlah Rumah tangga Perikanan Menurut Jenis Produksi di Kecamatan Bintan Pesisir, 2014*	57
5.5.2	Potensi Lahan Budidaya Perikanan di Kecamatan Bintan Pesisir, 2014*	58
5.5.3	Volume Produksi Perikanan Menurut Jenis Produksi di Kecamatan Bintan Pesisir, 2014*	59
5.5.4	Nilai Produksi Perikanan Menurut Jenis Produksi di Kecamatan Bintan Pesisir, 2014*	60
5.5.5	Pendapatan Rumah Tangga Perikanan Menurut Jenis Produksi di Kecamatan Bintan Pesisir, 2014*	61
5.5.6	Jumlah Izin Perikanan yang Dikeluarkan di Kecamatan Bintan Pesisir, 2014*	62
5.5.7	Jumlah Kelembagaan Nelayan di Kecamatan Bintan Pesisir, 2014* ..	63

6. INDUSTRI

6.1	INDUSTRI	
6.1.1	Jumlah Industri Besar dan Industri Kecil di Kecamatan Bintang Pesisir, 2013*	65
6.1.2	Jumlah Perusahaan Industri Menurut Fasilitas di Kecamatan Bintang Pesisir, 2013*	66
6.2	LISTRIK DAN AIR MINUM	
6.2.1	Banyaknya Mesin, Daya yang Terpasang, dan Produksi pada PT PLN di Kecamatan Bintang Pesisir, 2013*	67
6.2.2	Banyaknya Produksi Listrik, Pemakaian Sendiri, dan Hilang pada PT PLN di Kecamatan Bintang Pesisir, 2013*	68
6.2.3	Banyaknya Pemakaian Bahan Bakar pada PT PLN di Kecamatan Bintang Pesisir, 2013*	68

Daftar Grafik

1.1	Persentase Luas Wilayah Kecamatan Bintan Pesisir Menurut Desa/ Kelurahan, 2015.....	4
3.1	Persentase Jumlah Penduduk Menurut Desa/Kelurahan di Kecamatan Bintan Pesisir , Desember 2015	21
3.2	Jumlah Penduduk Menurut Jenis Kelamin dan Desa/Kelurahan di Kecamatan Bintan Pesisir, 2015	22
3.3	Perbandingan Jumlah Penduduk Tahun 2014 dan Tahun 2015 di Kecamatan Bintan Pesisir	24

BPS Kabupaten Bintan

Daftar Gambar

Gambar 1.1 Peta Kecamatan Bintang Pesisir	4
---	---

BPS Kabupaten Bintang

PENJELASAN UMUM

Tanda-tanda, satuan-satuan dan lain-lainnya yang digunakan dalam publikasi ini, adalah sebagai berikut:

1. TANDA-TANDA

Data belum tersedia	:	...
Data tidak tersedia	:	-
Data dapat diabaikan	:	0
Tanda decimal	:	,
Angka sementara	:	x
Angka sangat sementara	:	xx
Angka sangat-sangat sementara	:	xxx
Angka diperbaiki	:	r
Angka perkiraan	:	E
Data tidak dapat ditampilkan	:	NA

2. SATUAN/ UNITS

Hektar (Ha)	:	10 000 m ²
Kilometer (km)	:	1 000 meter (m)
Knot	:	1,8523 km/jam
Ton	:	1 000 kg

satuan lain : buah, butir, jam, menit, persen (%).

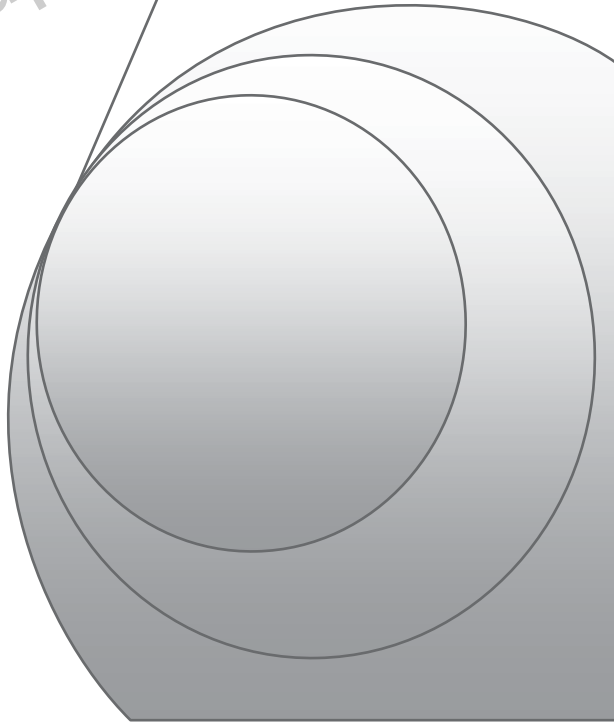
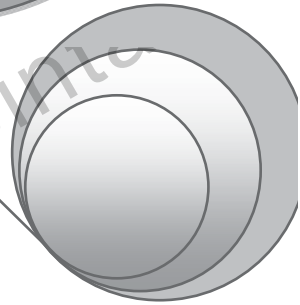
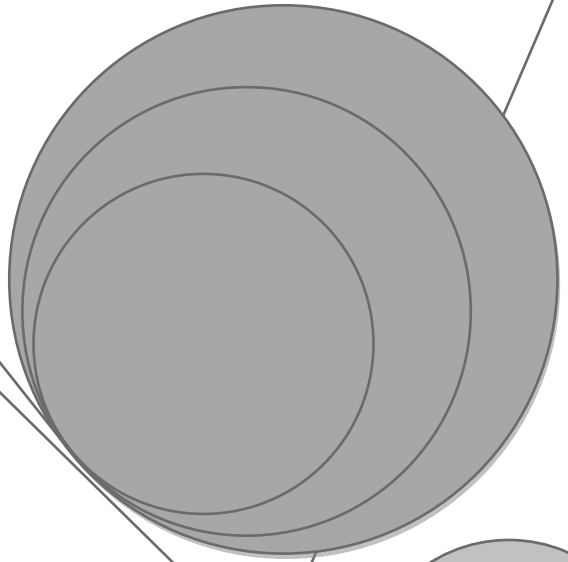
BPS Kabupaten Bintu

SINGKATAN

BKIA	:	Balai Kesehatan Ibu dan Anak
BPD	:	Badan Perwakilan Desa
BPS	:	Badan Pusat Statistik
BUMN	:	Badan Usaha Milik Negara
KUA	:	Kantor Urusan Agama
KUD	:	Koperasi Unit Desa
KSK	:	Koordinator Statistik Kecamatan
LMP	:	Lembaga Pemberdayaan Masyarakat
MI	:	Madrasah Ibtidaiyah
MTs	:	Madrasah Tsanawiyah
PLN	:	Perusahaan Listrik Negara
Podes	:	Potensi Desa
Puskesmas	:	Pusat Kesehatan Masyarakat
Pustu	:	Puskesmas Pembantu
RT	:	Rukun Tetangga
RW	:	Rukun Warga
SD	:	Sekolah Dasar
SLTP	:	Sekolah Lanjutan Tingkat Pertama
SMA	:	Sekolah Menengah Atas
SMK	:	Sekolah Menengah Kejuruan
SP	:	Sensus Penduduk
YKPP	:	Yayasan Karyawan Pensiunan Pertamina

BAB I KEADAAN GEOGRAFIS

BPS Kabupaten Bintu



BAB I

KEADAAN GEOGRAFIS

1.1. Letak Geografis dan Batas Wilayah

Kecamatan Bintang Pesisir adalah Kecamatan pemekaran dari Kecamatan Induk yaitu Kecamatan Bintang Timur

Wilayah Kecamatan Bintang Pesisir berbatasan dengan:

- Selatan : Kecamatan Mantang dan Laut Senayang
- Barat : Kecamatan Bintang Timur
- Utara : Kecamatan Gunung Kijang
- Timur : Laut Cina Selatan

Kecamatan Bintang Pesisir memiliki 4 (empat) Desa yaitu desa Mapur, Kelong, Air Glubi dan Numbing. Adapun perbatasan antar desa sebagai berikut :

1. Desa Mapur
 - Utara : Kecamatan Gunung Kijang
 - Barat : Desa Kelong
 - Selatan : Laut Cina Selatan
 - Timur : Laut Cina Selatan
2. Desa Numbing
 - Utara : Desa Kelong, Kecamatan Mantang
 - Barat : Kecamatan Mantang
 - Selatan : Laut Senayang
 - Timur : Desa Kelong
3. Desa Kelong
 - Utara : Desa Air Glubi, Kecamatan Gunung Kijang
 - Barat : Kecamatan Mantang
 - Selatan : Desa Numbing
 - Timur : Desa Mapur
4. Desa Air Glubi
 - Utara : Kecamatan Gunung Kijang, Kecamatan Bintang Timur
 - Barat : Kecamatan Mantang
 - Selatan : Desa Kelong
 - Timur : Kecamatan Gunung Kijang, desa Kelong

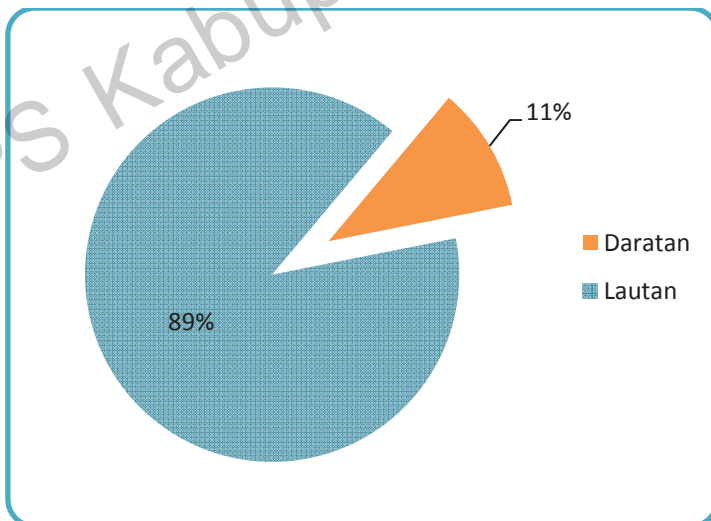
1.2. Topografi.

Wilayah Kecamatan Bintan Pesisir terdiri dari pulau-pulau besar dan kecil yang pada umumnya merupakan daerah dengan dataran landai di bagian pantai. Kecamatan Bintan Pesisir memiliki Topografi yang bervariasi dan bergelombang dengan kemiringan lereng berkisar 0 – 3 % hingga di atas 40 % pada wilayah pegunungan. Sedangkan ketinggian wilayah pada pulau-pulau yang terdapat di Kecamatan Bintan Pesisir antara 0 – 50 meter di atas permukaan laut hingga mencapai ketinggian 400 an meter di atas permukaan laut.

1.3. Luas Wilayah

Luas Wilayah Kecamatan Bintan Pesisir \pm 2.174 Km terdiri dari daratan \pm 234 Km² dan Lautan \pm 1.940 Km². Luas daratan dari Kecamatan Bintan Pesisir hanya 11 % dari total luas wilayah seluruhnya, seperti ilustrasi pada grafik 1.1 berikut ini:

Grafik 1.1 Persentase Luas Wilayah Kecamatan Bintan Pesisir Menurut Desa/ Kelurahan, 2015



Sumber : Kantor Camat Bintan Pesisir

1.4. Jarak Antar Kota

Kelong merupakan Ibu Kota Kecamatan Bintan Pesisir yang berjarak 54 km ke Ibukota Kabupaten. Adapun Desa Mapur yang terjauh dari Ibu kota kecamatan.

Tabel 1.1. Jarak Ibu Kota Kecamatan dengan Kantor Desa/Kelurahan di Kecamatan Bintan Pesisir, 2015

Desa/Kelurahan	Jarak Lurus (Km)
(1)	(2)
01. Mapur	26
02. Numbing	41
03. Kelong	1
04. Air Glubi	1

Sumber : Podes 2013, BPS Kabupaten Bintan

1.5. Jumlah Pulau dan Kampung

Jumlah Pulau-pulau yang ada di Kecamatan Bintan Pesisir berjumlah 54 Pulau yang menyebar pada wilayah Kecamatan Bintan Pesisir Kabupaten Bintan dengan jumlah pulau yang banyak ini terdiri dari pulau-pulau yang berpenghuni maupun masih kosong. Adapun pulau yang sudah dihuni berjumlah 15 pulau, sedangkan pulau yang belum dihuni berjumlah 39 pulau. Sedangkan jumlah kampung yang ada di Kecamatan Bintan Pesisir sebanyak 20 Kampung. Data Nama Pulau dan Kampung yang ada di Kecamatan Bintan Pesisir dapat dilihat dalam **Tabel 1.2** dan **Tabel 1.3**

Tabel 1.2. Nama Pulau Yang Ada di Kecamatan Bintang Pesisir Menurut Desa/Kelurahan, 2015

No	Nama		Jumlah Pulau		
	Desa	Pulau	Sudah	Belum	
			dihuni	dihuni	
I	Kelong	1	Pulau Kelong	√	
		2	Pulau Merbai		√
		3	Pulau Mangkil Besar		√
		4	Pulau Mangkil Kecil	√	
		5	Pulau Gego Besar		√
		6	Pulau Gego Kecil		√
		7	Pulau Pua		√
		8	Pulau Cempedak		√
		9	Pulau Temborak Laut		√
		10	Pulau Temborak Tengah		√
		11	Pulau Mingki		√
		12	Pulau Poto		√
		13	Pulau Penyabung	√	
		14	Pulau Kenaung		√
		15	Pulau Mara		√
		16	Pulau Cicin		√
		17	Pulau Tanjung Bayan		√
	Jumlah	17	3	14	
2	Air Glubi	1	Pulau Buton	√	
		2	Pulau Pengidan		√
		3	Pulau Toi		√
		4	Pulau Malin Besar	√	
		5	Pulau Malin Kecil	√	
		6	Pulau Mempuru	√	
	Jumlah	6	4	2	

No	Nama		Jumlah Pulau		
	Desa	Pulau	Sudah	Belum	
			dihuni	dihuni	
3	Numbing	1	Pulau Rinti		√
		2	Pulau Gin Kecil	√	
		3	Pulau Gin Besar	√	
		4	Pulau Lina		√
		5	Pulau Suke	√	
		6	Pulau Boros	√	
		7	Pulau Buruan		√
		8	Pulau Mas		√
		9	Pulau Penusuk Besar	√	
		10	Pulau Penusuk Kecil		√
		11	Pulau Tarli		√
		12	Pulau Malang Perang		√
		13	Pulau Malang Melambai		√
		14	Pulau Malang Jerahak		√
		15	Pulau Tekong		√
	Jumlah	15	5	10	
4	Mapur	1	Pulau Mapur	√	
		2	Pulau Merapas	√	
		3	Pulau Sentut		√
		4	Pulau Air		√
		5	Pulau Putang		√
		6	Pulau Jerakak		√
		7	Pulau Malang Elang		√
		8	Pulau Malang Nangka		√
		9	Pulau Bias		√
		10	Pulau Meribun		√
		11	Pulau Sama		√
		12	Pulau Galas		√
		13	Pulau Ledang	√	
		14	Pulau Bayan		√
		15	Pulau Larang		√
		16	Pulau Gego		√
	Jumlah	16	3	13	

Sumber : Kantor Camat Bintan Pesisir

Tabel 1.3. Nama Kampung Yang ada di Kecamatan Bintan Pesisir Menurut Desa/Kelurahan ,Tahun 2015

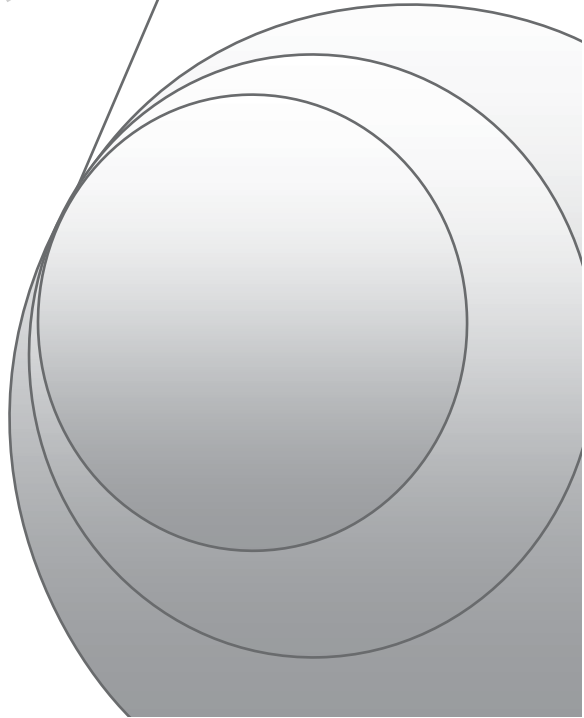
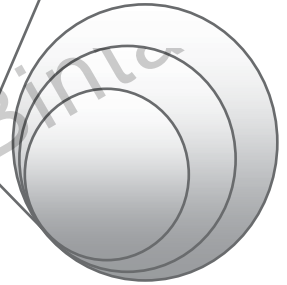
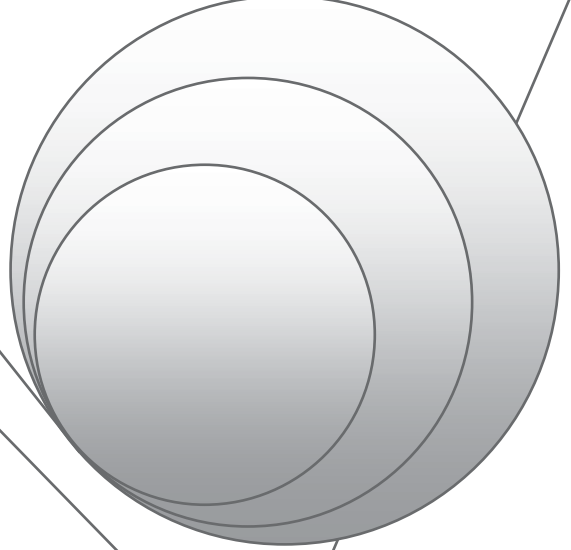
NO	WILAYAH KERJA	NAMA KAMPUNG
	DESA	
1	KELONG	Kampung Tenggel
2	AIR GLUBI	Kampung Tanjung Sengkuang Kampung Buton Kampung Melayu Kampung Perindit Kampung Air Glubi
3	MAPUR	Kampung Bebak Kampung Mendiang / Niang
4	NUMBING	Kampung Penasaran Kampung Tanjung Paku Kampung Numbing 1 Kampung Koyok Kampung Numbing 2 Kampung Gin Kampung Tanjung Liong Kampung Pedas Kampung Keling Kampung Pinang Betang Kampung Tanjung Kayu Kampung Gudang Arang

Sumber : Kantor Camat Bintan Pesisir

BAB II

PEMERINTAHAN

BPS Kabupaten Bima



BAB II

PEMERINTAHAN

2.1 Latar Belakang Terbentuknya Kecamatan Bintang Pesisir

Kecamatan Bintang Pesisir merupakan salah satu kecamatan dari 10 (sepuluh) Kecamatan yang ada di Kabupaten Bintang. Kecamatan Bintang Pesisir merupakan pemekaran dari Kecamatan Bintang Timur. Kecamatan Bintang Pesisir dibentuk dalam rangka pengembangan dan kemajuan pembangunan. Karena adanya aspirasi masyarakat dan keinginan untuk lebih meningkatkan kemajuan diberbagai sektor dan pelayanan masyarakat.

Kecamatan Bintang Pesisir dibentuk berdasarkan Peraturan Daerah Kabupaten Bintang Nomor 12 Tahun 2007, yaitu tentang pembentukan Kecamatan Toapaya, Kecamatan Mantang, Kecamatan Bintang Pesisir dan Kecamatan Sri Kuala Lobam di tetapkan di Kijang pada tanggal 23 Agustus 2007.

Berdasarkan Peraturan Daerah No.12 Tahun 2007, maka wilayah Kecamatan Bintang Pesisir terdiri dari 4 (empat) Desa. Ibukota Kecamatan Binatan Pesisir terletak di Desa Kelong. Empat Desa yang ada di Kecamatan Bintang Pesisir yaitu :

1. Desa Kelong
2. Desa Mapur
3. Desa Numbing
4. Desa Air Glubi

2.2 Susunan Pemerintahan

Unsur pimpinan yang berada di Kecamatan Bintang Pesisir, dari Camat hingga Kepala Desa. Dan untuk kelancaran pelaksanaan tugas di Kecamatan Bintang Pesisir, dibentuk lembaga kemasyarakatan lainnya sesuai dengan kebutuhan yang ditetapkan Perda. Adapun lembaga kemasyarakatan yang dimaksudkan adalah lembaga kemasyarakatan seperti, Rukun Warga berjumlah 10, Rukun Tetangga berjumlah 34, Lembaga Pemberdayaan Masyarakat Desa, Badan Permusyawaratan Desa, dan Dusun sebanyak 5.

Dalam tabel 2.1 berikut ini dapat dilihat unsur pimpinan yang berada di Kecamatan Bintang Pesisir, dari Camat hingga Kepala Desa. Untuk kelancaran pelaksanaan tugas desa dibentuk lembaga lainnya sesuai dengan kebutuhan yang ditetapkan dengan Perda. Lembaga lain yang dimaksudkan adalah lembaga kemasyarakatan seperti Rukun Tetangga, Rukun Warga dan Dusun.

Dalam tabel 2.2 dapat dilihat Jumlah Perangkat Desa yang ada di Kecamatan Bintang Pesisir. Peranan para perangkat desa sebagai ujung tombak yang berada di tengah-tengah masyarakat di dalam membantu Pemerintah untuk meningkatkan pembangunan dan kemasyarakatan di tingkat desa.

Dalam tabel 2.3 dapat dilihat susunan Badan Permusyawaratan Desa di Kecamatan Bintang Pesisir.

Dalam tabel 2.4 dapat dilihat status Desa/Kelurahan yang berada di Kecamatan Bintang Pesisir.

Tabel 2.5 dapat pula dilihat lembaga lain (RT, RW dan Dusun) yang berada di Kecamatan Bintang Pesisir .

Sementara itu Desa atau yang disebut dengan nama lain, selanjutnya disebut desa adalah kesatuan masyarakat hukum yang memiliki batas-batas wilayah yang berwenang untuk mengatur dan mengurus kepentingan masyarakat setempat, berdasarkan asal usul dan adat istiadat setempat yang diakui dan dihormati dalam sistem pemerintahan Negara Kesatuan Republik Indonesia.

Table 2.1 Nama Kepala Pemerintahan di Kecamatan Bintan Pesisir, 2015

Desa / Kelurahan	Nama Kepala Pemerintahan
(1)	(2)
Camat Bintan Pesisir	Samsul SP.
Sekretaris Camat Bintan Pesisir	Aswar, S.Sos
Desa Kelong	
Kepala Desa	Rusman Efendi, Amd
Sekretaris Desa	Nurma Kurniawati
Ketua RW 01	Khaidir
Ketua RT 001	Sudirman
Ketua RT 002	Abdul Talib
Ketua RT 003	Suswoyo
Ketua RT 004	Amzani
Ketua RW 02	Hadiran
Ketua RT 005	Husen
Ketua RT 006	Sarah
Ketua RT 007	Tegas
Ketua RT 008	Deka Wanto
Ketua RW 03	Adam
Ketua RT 009	La Nufa'i
Ketua RT 010	Darwin
Kepala Dusun I	Sahidin
Kepala Dusun II	Madihari
Desa Air Glubi	
Kepala Desa	Adi Surlianto
Ketua RW 01	Selamat Hartono
Ketua RT 003	Hendrikus
Ketua RT 004	Bakir
Ketua RW 02	Parman
Ketua RT 005	Nasir Prasat
Ketua RT 006	Toni Hidayat

Sambungan....

Desa / Kelurahan	Nama Kepala Pemerintahan
(1)	(2)
Ketua RW 03	Yulizar
Ketua RT 001	Tamran
Ketua RT 002	Rizal
Kepala Dusun	Abdul Jailani
Desa Mapur	
Kepala Desa	M.Syarif
Sekretaris Desa	Zainuddin
Ketua RW 01	Syahrial
Ketua RT 001	Mulyadi
Ketua RT 002	Zulkifli
Ketua RT 003	Ina Sariah
Ketua RT 004	Hadi Mulyadi
Ketua RW 02	Sarimah
Ketua RT 005	Sunardi
Ketua RT 006	Sapri
Kepala Dusun	Hasan Abdullah
Desa Numbing	
Kepala Desa	Syaiful
Sekretaris Desa	Tuti Sularsih
Ketua RW 01	Jailani
Ketua RT 001	Indra Purwanto
Ketua RT 002	Sunardi
Ketua RT 010	Andi Harianto
Ketua RW 02	Sumarno
Ketua RT 003	Parjono
Ketua RT 004	Ngadiman
Ketua RW 03	Lasimin
Ketua RT 005	Untung

Sambungan....

Desa / Kelurahan	Nama Kepala Pemerintahan
(1)	(2)
Desa Numbing	
Ketua RT 006	Musada
Ketua RT 011	Slamet Kurnadi
Ketua RT 012	Lamadi
Ketua RW 04	Bastian.L
Ketua RT 007	Junaidi
Ketua RT 008	Basri
Ketua RT 009	Sarudin
Ketua RT 013	Darsono
Ketua RT 014	Tedi
Kepala Dusun I	Sugeng
Kepala Dusun II	Sapnan
Kepala Dusun III	Supardi

Sumber : Kantor Camat Bintang Pesisir

Tabel 2.2. Jumlah Perangkat Desa di Kecamatan Bintang Pesisir, 2015

NO	PERANGKAT DESA	NUMBING	KELONG	MAPUR	AIR GLUBI
(1)	(2)	(3)	(4)	(5)	(6)
1	KADES	-	1	-	-
2	SEKDES	1	1	1	-
3	KAUR	4	5	4	5
4	KADUS	3	2	1	1
5	BPD	7	5	5	5
6	LPM	1	1	1	1
7	RW	4	3	2	3
8	RT	14	10	6	6
JUMLAH		35	28	21	22

Sumber : Kantor Camat Bintang Pesisir

Tabel 2.3. Susunan Badan Permusyawaratan Desa di Kecamatan Bintan Pesisir, 2015

NO	DESA	NAMA	JABATAN
(1)	(2)	(3)	(4)
1	NUMBING	PANJI TRIONO	KETUA
		HAYATI	ANGGOTA
		MAIRAM	ANGGOTA
		ENDANG KURNIATI	ANGGOTA
		FAJAR PRANATA	ANGGOTA
		MASTURO	ANGGOTA
		HERY YUDO SANTOSO	ANGGOTA
2	KELONG	SAIMUN	KETUA
		DITA ARDILA	ANGGOTA
		MARIANI	ANGGOTA
		ARWAN	ANGGOTA
		JUDINATA	ANGGOTA
3	MAPUR	JUFRI	KETUA
		EKO BAMBANG R.Y	ANGGOTA
		MARLINA	ANGGOTA
		NOVI SYAFITRI	ANGGOTA
		SYAFARUDIN	ANGGOTA
4	AIR GLUBI	JUMADIL ASWAN	KETUA
		HASAN AZHARI	ANGGOTA
		HERWANTO	ANGGOTA
		JUMIATI	ANGGOTA
		DARMIWATI	ANGGOTA

Tabel 2.4 Status Desa/ Kelurahan di Kecamatan Bintang Pesisir , 2015

Desa/Kelurahan	Desa	Kelurahan
(1)	(2)	(3)
01. Desa Kelong	1	-
02. Desa Mapur	1	-
03. Desa Numbing	1	-
04. Desa Air Glubi	1	-
J u m l a h	4	-

Sumber : Kantor Camat Bintang Pesisir

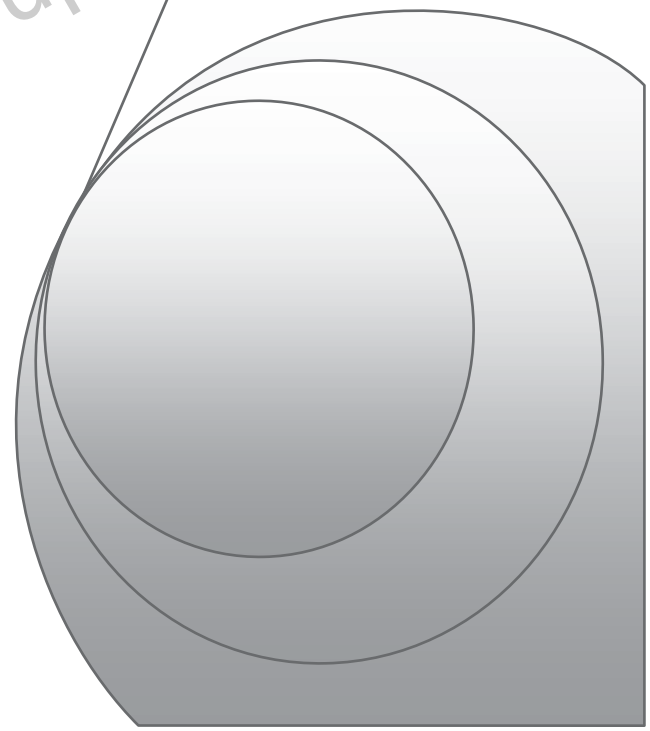
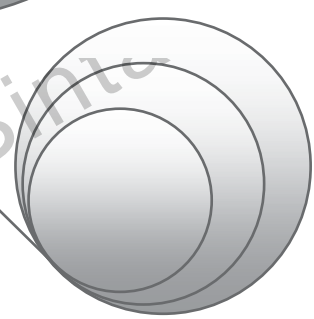
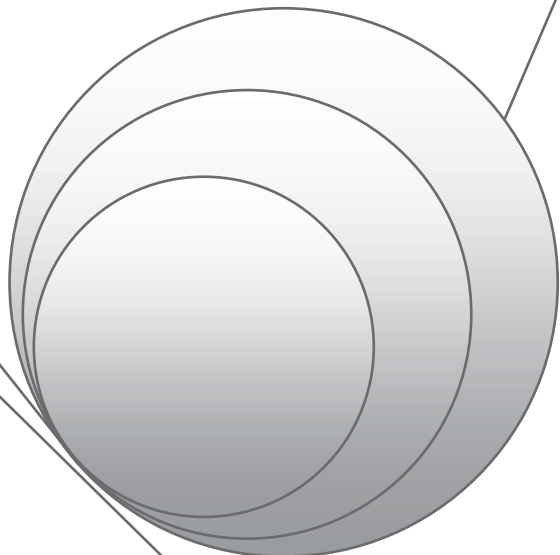
Tabel 2.5 Banyaknya Dusun, RW dan RT Menurut Desa/Kelurahan di Kecamatan Bintang Pesisir, 2015

Desa/Kelurahan (1)	Dusun (3)	RW (4)	RT (5)
01. Kelong	2	3	10
02. Numbing	3	4	14
03. Mapur	1	2	6
04. Air Glubi	1	3	6
J u m l a h	7	12	36

Sumber : Kantor Camat Bintang Pesisir

BAB III PENDUDUK

BPS Kabupaten Bintu



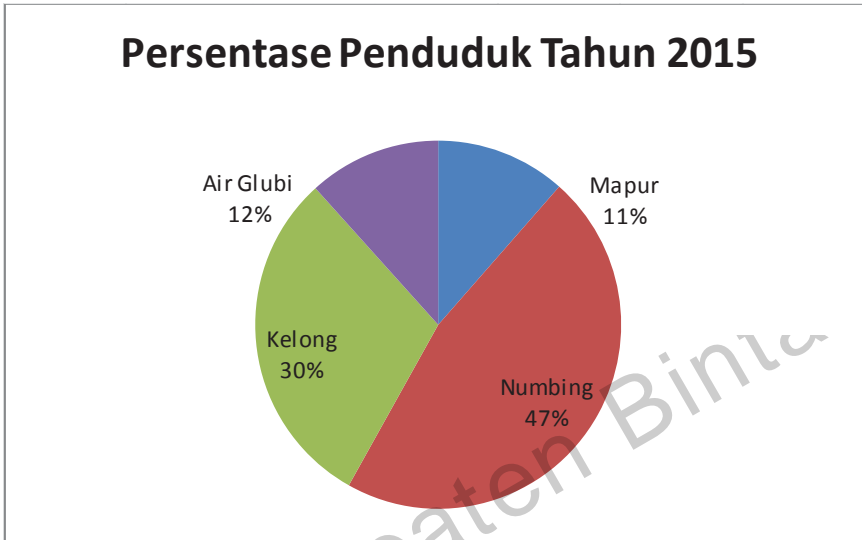
BAB III

P E N D U D U K

Kesejahteraan penduduk merupakan sasaran utama dari pembangunan, sebagaimana tertuang dalam Garis-garis Besar Haluan Negara. Pembangunan yang dilaksanakan adalah dalam rangka membentuk manusia Indonesia seutuhnya. Jumlah penduduk yang terus bertambah tidak diimbangi dengan sebaran penduduk. Laju pertumbuhan penduduk di Negara berkembang lebih tinggi dibanding dengan Negara maju. Kepadatan penduduk dihitung dengan membagi jumlah penduduk dengan luas area yang ditempati penduduk tersebut. Namun dengan penambahan penduduk yang pesat sulit untuk meningkatkan mutu kehidupan dan kesejahteraan secara layak dan merata. Hal ini berarti bahwa penduduk yang besar dengan kualitas yang tinggi tidak akan mudah dicapai.

Berdasarkan data Dinas Kependudukan dan Catatan Sipil Kabupaten Bintan jumlah penduduk Kecamatan Bintan Pesisir sampai dengan Bulan Desember 2015 sebesar 7.612 Jiwa. Penduduk tersebar di 4 (empat) kelurahan/desa dengan jumlah penduduk paling banyak terdapat di desa Numbing yaitu 3.549 jiwa atau sekitar 47 persen dari keseluruhan jumlah penduduk kecamatan Bintan Pesisir.

Grafik 3.1. Persentase Jumlah Penduduk Menurut Desa/Kelurahan di Kecamatan Bintan Pesisir , Desember 2015



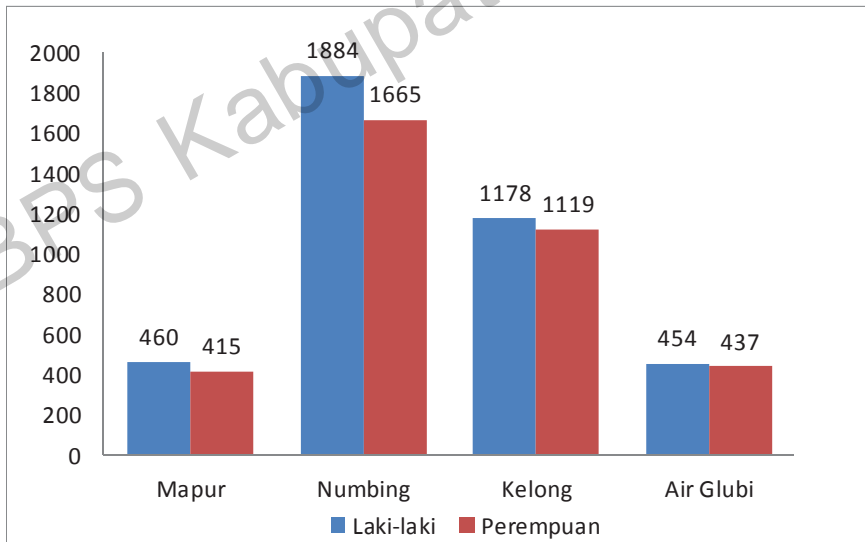
Sumber : Dinas Kependudukan dan Catatan Sipil Kabupaten Bintan

Tabel 3.1. Jumlah Penduduk Menurut Jenis Kelamin di Kecamatan Bintan Pesisir, 2015

Desa / Kelurahan (1)	Penduduk		Jumlah (4)
	Laki-Laki (2)	Perempuan (3)	
01. Mapur	460	415	875
02. Numbing	1.884	1.665	3.549
03. Kelong	1.178	1.119	2.297
04. Air Glubi	454	437	891
Jumlah	3.976	3.636	7.612

Sumber : Dinas Kependudukam dan Catatan Sipil Kabupaten Bintan

Grafik 3.2 Jumlah Penduduk Menurut Jenis Kelamin dan Desa/Kelurahan di Kecamatan Bintan Pesisir, 2015



Sumber : Dinas Kependudukam dan Catatan Sipil Kabupaten Bintan

Tabel 3.2. Kepadatan Penduduk, Rasio Jenis Kelamin, Menurut Desa/Kelurahan di Kecamatan Bintang Pesisir , 2015

Desa/Kelurahan	Luas Darat (Km ²)	Kepadatan Penduduk (Jiwa/Km ²)	Rasio Jenis Kelamin
(1)		(2)	(3)
01. Mapur	44	19,89	111
02. Numbing	53	66,96	113
03. Kelong	57	40,30	105
04. Air Glubi	80	11,14	104

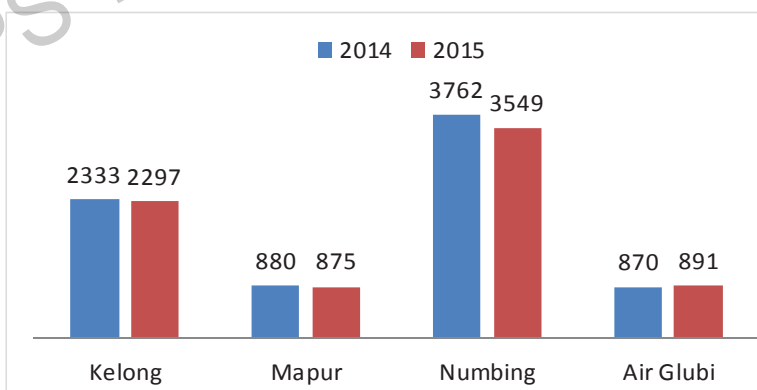
Sumber : Dinas Kependudukam dan Catatan Sipil Kabupaten Bintang

Tabel 3.3 Jumlah Penduduk Berdasarkan Agama dan Persentase Agama di Kecamatan Bintang Pesisir Tahun 2015

Agama	Jumlah	Persentase
(1)	(2)	(3)
01. Islam	7.188	94,43
02. Kristen	66	0,87
03. Budha	336	4,41
04. Katolik	21	0,28
05. Konghucu	1	0,01
06. Hindu	0	0
07. Kepercayaan	0	0
Jumlah	7.612	100

Sumber : Dinas Kependudukan dan Catatan Sipil Kabupaten Bintang

Grafik 3.3 Perbandingan Penduduk Tahun 2014 dan Tahun 2015 Di Kecamatan Bintang Pesisir



Tabel 3.4. Jumlah Kepala Keluarga Menurut Desa/Kelurahan di Kecamatan Bintang Pesisir, 2015

Desa/Kelurahan	Jumlah Penduduk (Jiwa)	Jumlah Kepala Keluarga (KK)
(1)	(2)	(3)
01. Mapur	875	235
02. Numbing	3.549	957
03. Kelong	2.297	668
04. Air Glubi	891	266
J u m l a h	7.612	2.126

Sumber : Dinas Kependudukan dan Catatan Sipil Kabupaten Bintang

Tabel 3.5 Jumlah Penduduk Berdasarkan Pendidikan dan Persentase Pendidikan di Kecamatan Bintang Pesisir Tahun 2015

Pendidikan	Jumlah	Persentase
(1)	(2)	(3)
01. Belum Sekolah	3.101	40,74
02. Tidak Tamat SD	1.932	25,38
03. SD	1.387	18,22
04. SLTP	610	8,01
05. SLTA	502	6,59
06. DII/DIII	44	0,58
07. S1/S2/S3	36	0,47
J u m l a h	7.612	100

Sumber : Dinas Kependudukan dan Catatan Sipil Kabupaten Bintang

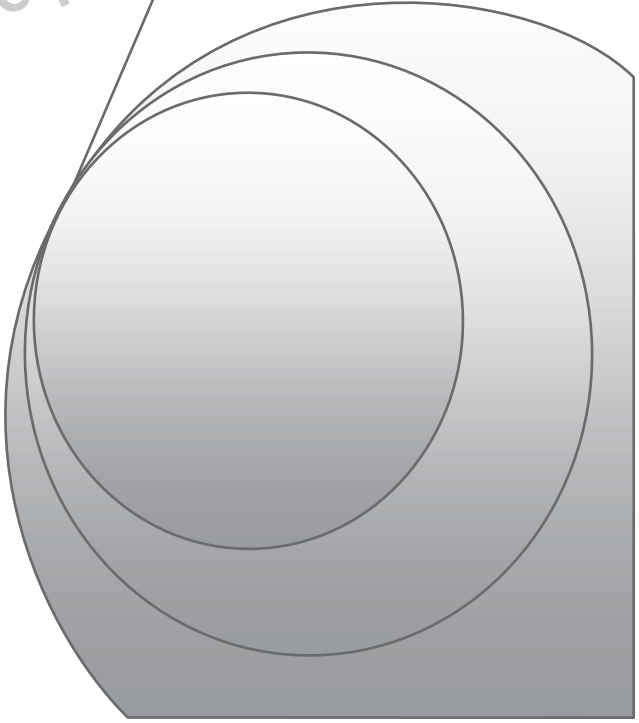
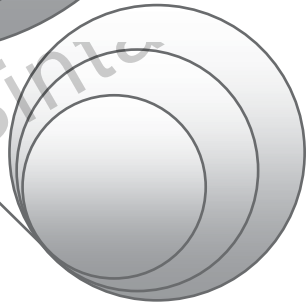
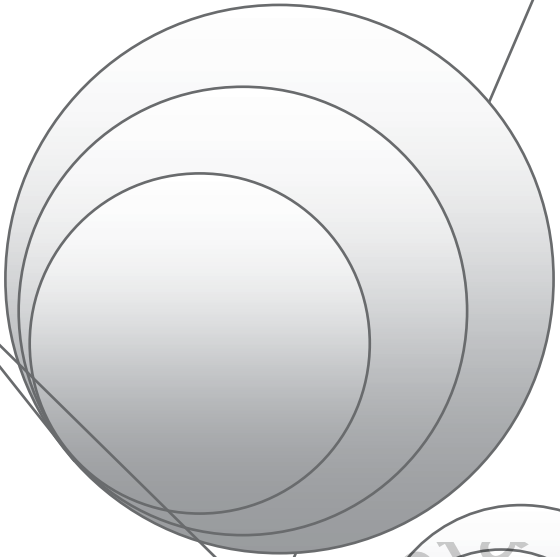
Tabel 3.6. Jumlah Penduduk Menurut Status Perkawinan di Kecamatan Bintan Pesisir, 2015

Desa/Kelurahan	Belum Kawin	Kawin	Cerai Hidup	Cerai Mati
(1)	(2)	(3)	(4)	(5)
01. Mapur	439	399	3	34
02. Numbing	1.758	1.684	18	89
03. Kelong	1.106	1.076	18	97
04. Air Glubi	420	439	5	27
J u m l a h	3.723	3.598	44	247

Sumber : Dinas Kependudukam dan Catatan Sipil Kabupaten Bintan

BAB IV
SOSIAL

BPS Kabupaten Bintu



BAB IV

SOSIAL

4.1. Pendidikan

Salah satu keberhasilan pembangunan daerah adalah apabila di dukung oleh sumber daya manusia yang berkualitas melalui jalur pendidikan. Tingginya mutu atau kualitas pendidikan suatu daera akan berdampak baik Pemerintah berupaya untuk menghasilkan SDM yang berkualitas dan mampu bersaing di era globalisasi melalui program wajib belajar 6 tahun yang dilanjutkan wajib belajar 9 tahun. Keberhasilan pendidikan juga tergantung ketersediaan fasilitas pendidikan baik sarana maupun prasarana.

Pembangunan di bidang pendidikan di Kecamatan Bintan Pesisir di tandai dengan banyaknya sarana pendidikan mulai dari tingkat Taman Kanak-kanak sampai dengan SMU/SMK. Untuk SMU/SMK adalah sekolah jauh dari Kijang (Bintan Timur) sehingga data jumlah guru dan murid di sekolah tersebut tidak ditampilkan di tabel – tabel di bawah ini. Sarana pendidikan terbanyak adalah sarana pendidikan tingkat Sekolah Dasar sebanyak 6 (enam) buah yang tersebar di masing masing kelurahan/desa. Ketersediaan jumlah tenaga guru yang mencukupi juga dapat menunjang keberhasilan pembangunan di bidang pendidikan.

Tabel 4.1.1. Banyaknya Sekolah TK, SD, SLTP dan SLTA Menurut Desa/
Kelurahan di Kecamatan Bintan Pesisir, Tahun Ajaran 2014/2015

Desa / Kelurahan	TK sederajat		SD/MI		SLTP/MTs		SMA/SMK/ MA	
	N	S	N	S	N	S	N	S
(1)	(2)	(3)	(4)	(5)	(6)	(7)	(8)	(9)
01. Mapur	-	-	1	-	1	-	-	-
02. Numbing	2	-	2	-	1	-	1	-
03. Kelong	1	-	2	-	1	-	-	-
04. Air Glubi	-	-	1	-	-	-	-	-
Jumlah	2	-	6	-	3	-	1	-

Keterangan : N = Negeri S = Swasta

Sumber : UPT Pendidikan Bintan Pesisir

Tabel 4.1.2. Daftar Nama Sekolah Menurut Desa/Kelurahan di Kecamatan Bintan Pesisir, Tahun Ajaran 2014/2015

Desa/Kelurahan	TK	SDN	SMPN	SMUN
1. Mapur	-	SDN 004	SMPN 22	-
2. Numbing	2	SDN 001 SDN 006	SMPN 18	SMUN7
3. Kelong	1	SDN 002 SDN 003	SMPN 19	-
4. Air Glubi	-	SDN 005	-	-

Sumber : UPT Pendidikan Bintan Pesisir

Catatan : SDN = Sekolah Dasar Negeri

SMPN = Sekolah Menengah Pertama Negeri

SMA = Sekolah Menengah Atas

**Tabel 4.1.3 Banyaknya Murid TK, SD, SLTP dan SLTA Menurut Desa/
Kelurahan di Kecamatan Bintang Pesisir, Tahun Ajaran 2014/2015**

<i>Desa / Kelurahan</i>	<i>TK</i>		<i>SD/MI</i>		<i>SLTP/MTs</i>		<i>SLTA/SMK/MA</i>	
	<i>N</i>	<i>S</i>	<i>N</i>	<i>S</i>	<i>N</i>	<i>S</i>	<i>N</i>	<i>S</i>
(1)	(2)	(3)	(4)	(5)	(6)	(7)	(8)	(9)
01. Mapur	-	-	129	-	44	-	-	-
02. Numbing	NA	-	592	-	195	-	90	-
03. Kelong	NA	-	355	-	127	-	-	-
04. Air Glubi	-	-	78	-	-	-	-	-
Jumlah	NA	-	1.154	-	366	-	90	-

Keterangan : N = Negeri S = Swasta

Sumber : UPT Pendidikan Bintang Pesisir

Tabel 4.1.4 Banyaknya Guru SD Sekolah Dasar dan Status Guru di Kecamatan Bintang Pesisir, Tahun Ajaran 2014/2015

Nama Sekolah Dasar	Jumlah Guru		Status	
	Lk	Pr	PNS	Honorer
(1)	(1)	(2)	(3)	(4)
01. SD Negeri 001	5	13	10	8
02. SD Negeri 002	4	9	9	4
03. SD Negeri 003	7	1	7	1
04. SD Negeri 004	8	5	7	6
05. SD Negeri 005	6	5	10	1
06. SD Negeri 006	3	6	4	5
Jumlah	33	39	47	25

Keterangan : Lk = Laki-laki Pr = Perempuan

Sumber : UPT Pendidikan Bintang Pesisir

Tabel 4.1.5 Banyaknya Murid SLTP/MTs Menurut Sekolah di Kecamatan Bintan Pesisir, Tahun Ajaran 2014/2015

Nama SLTP/ MTs	Tingkatan Kelas			Jumlah Murid		Jumlah
	VII	VIII	IX	Lk	Pr	
(1)	(2)	(3)	(4)	(5)	(6)	(7)
01. SLTP Negeri 18	77	65	53	100	95	195
02. SLTP Negeri 19	40	45	42	63	64	127
03. SLTP Negeri 22	14	17	13	20	24	44
J u m l a h	131	127	108	183	183	366

Keterangan : Lk = Laki-laki Pr = Perempuan

Sumber : UPT Pendidikan Bintan Pesisir

Tabel 4.1.6 Banyaknya Guru SLTP/MTs Menurut Sekolah dan Status Guru di Kecamatan Bintang Pesisir, 2014/2015

Nama SLTP /MTs (1)	Jumlah		Status	
	Lk (1)	Pr (2)	PNS (3)	Honorar (4)
01. SLTP Negeri 18	8	10	9	9
02. SLTP Negeri 19	7	14	13	8
03. SLTP Negeri 22	8	4	6	6
Jumlah	23	28	28	23

Keterangan : Lk = Laki-laki Pr = Perempuan

Sumber : UPT Pendidikan Bintang Pesisir

Tabel 4.1.7 Banyaknya Murid SLTA Menurut Sekolah di Kecamatan Bintang Pesisir, Tahun Ajaran 2014/2015

Nama SLTP/MTs	Tingkatan Kelas			Jumlah Murid		Jumlah
	X	XI	XII	Lk	Pr	
(1)	(2)	(3)	(4)	(5)	(6)	(7)
01. SLTA Negeri 07	35	30	25	46	44	90
J u m l a h	35	30	25	46	44	90

Keterangan : Lk = Laki-laki Pr = Perempuan

Sumber : UPT Pendidikan Bintang Pesisir

Tabel 4.1.8 Banyaknya Guru SLTA Menurut Sekolah dan Tingkat Pendidikan di Kecamatan Bintang Pesisir, Tahun Ajaran 2014/2015

Nama SLTP/MTs	Jumlah		Status	
	Lk	Pr	PNS	Honorar
(1)	(1)	(2)	(3)	(4)
01. SLTA Negeri 07	8	7	9	6
J u m l a h	8	7	9	6

Keterangan : Lk = Laki-laki Pr = Perempuan

Sumber : UPT Pendidikan Bintang Pesisir

4.2. Kesehatan

Pembangunan kesehatan masyarakat menyangkut seluruh aspek kehidupan manusia. Bila pembangunan berhasil dengan baik maka meningkatkan kesejahteraan rakyat secara langsung. Pembangunan kesehatan merupakan bagian integral dari pembangunan nasional yang bertujuan untuk meningkatkan kesadaran, kemauan dan kemampuan hidup sehat bagi setiap orang.

Kesehatan sangat dipengaruhi oleh ketersediaan sarana dan prasarana kesehatan yaitu di dukung oleh pelayanan dasar berupa tersedianya puskesmas, pustu serta tenaga medis dan ketersediaan obat. Tenaga kesehatan merupakan sumber daya manusia yang sangat di butuhkan karena dengan bantuan mereka banyak penyakit yang di derita masyarakat dapat disembuhkan.

Pembangunan di bidang kesehatan di Kecamatan Bintang Pesisir di tandai dengan jumlah sarana kesehatan yang ada di Kecamatan Bintang Pesisir, yaitu : 2 buah Puskesmas, 4 buah Polindes, 3 buah Pustu, 7 buah Posyandu dan 4 buah desa siaga. Puskesmas Bintang Pesisir sebagai sarana kesehatan yang dilengkapi dengan fasilitas dan tenaga ahli dibidang kesehatan. Sebanyak 4 tenaga medis, 10 tenaga keperawatan, 11 tenaga bidan, dan beberapa tenaga medis lainnya yang dipersiapkan untuk menekan tingkat kematian di wilayah ini.

Tabel 4.2.1. Banyaknya Fasilitas Kesehatan Menurut Desa/Kelurahan di Kecamatan Bintan Pesisir, 2015

Desa	Rumah Sakit	Puskesmas	Pustu	Polindes	Posyandu	Desa Siaga
(1)	(2)	(3)	(4)	(5)	(6)	(7)
01.Kelong	-	1	1	1	2	1
02.Numbing	-	1	1	1	2	1
03.Mapur	-	-	1	1	1	1
04.Air Glubi	-	-	-	1	2	1
Jumlah	-	2	3	4	7	4

Sumber : Puskesmas Bintan Pesisir

Tabel 4.2.2. Banyaknya Tenaga Kesehatan Menurut Unit Kerja Kesehatan di Kecamatan Bintan Pesisir, 2014*

TENAGA KESEHATAN	PUSKESMAS	PUSKESM AS PEMBAN TU	POLINDE S	POSKESDES	JUMLAH
(1)	(2)	(3)	(4)	(5)	(6)
Medis	3	1	-	-	4
Perawat	9	1	-	-	10
Bidan	6	1	4	-	11
Farmasi	1	-	-	-	1
Gizi	-	-	-	-	-
Teknisi Medis	-	-	-	-	-
Sanitasi	1	-	-	-	1
Kesmas	-	-	-	-	-
JUMLAH	20	3	4	-	27

Sumber : Puskesmas Bintan Pesisir

*Data Tahun 2015 Belum Tersedia

Tabel 4.2.3 Jumlah Penderita Kasus Sepuluh Penyakit di UPTD Puskesmas Kecamatan Bintan Pesisir, 2014*

NO	Nama Penyakit	Jumlah	
		Puskesmas	IGD
(1)	(2)	(3)	(5)
1	Ispa	179	151
2	Malaria	0	0
3	Caries Dentis	23	23
4	Demam Tanpa Diketahui Penyebabnya	143	117
5	Sakit Kepala	104	21
6	Diare	11	34
7	Asma	43	22
8	Batuk	61	13
9	Rheumatik	110	17
10	Demam Tidak Spesifik	43	117
JUMLAH		717	515

Sumber : Puskesmas Bintan Pesisir

*Data Tahun 2015 Belum Tersedia

Tabel 4.2.4 Banyaknya Pasien Rawat Jalan, Rawat Jalan Gigi, dan Rawat Inap di Puskesmas Kelong, Kecamatan Bintan Pesisir, 2014*

NO	Jenis Rawatan	Jumlah Kunjungan
(1)	(2)	(3)
1	Rawat Jalan	4.492
2	Rawat Jalan Gigi	35
3	Rawat Inap	16
JUMLAH		4.543

Sumber : Puskesmas Bintan Pesisir
*Data Tahun 2015 Belum Tersedia

Tabel 4.2.5. Cakupan Jaminan Pemeliharaan Kesehatan di Puskesmas Kelong, Kecamatan Bintan Pesisir, 2014*

No	Jenis Jaminan	Jumlah Kunjungan Jaminan Kesehatan	Persentase
(1)	(2)	(3)	(4)
1	Askes	459	34,03
2	Askeskin	890	65,97
3	Jamsostek/Lainnya	0	0
JUMLAH		1.349	100

Sumber : Dinas Kesehatan Kabupaten Bintan
*Data Tahun 2015 Belum Tersedia

Tabel 4.2.6. Jumlah Pengguna Alat Kontrasepsi Aktif Yang di Gunakan Oleh Peserta Keluarga Berencana KB di Kecamatan Bintan Pesisir, 2015

NO	Jenis Kontrasepsi	Jumlah Pengguna	Persentase Pengguna
(1)	(2)	(3)	(4)
1	IUD	10	0,71
2	Pil	291	20,65
3	Kondom	5	0,35
4	Suntik	1.002	71,11
5	MOP/MOW	12	0,85
6	Implan	89	6,32
7	Lainnya	0	0
JUMLAH		1.409	100

Sumber : Dinas Kesehatan Kabupaten Bintan

Tabel 4.2.7. Jumlah Pengguna Alat Kontrasepsi Baru Yang di Gunakan Oleh Peserta Keluarga Berencana KB di Kecamatan Bintan Pesisir, 2014*

NO	Jenis Kontrasepsi	Jumlah Pengguna	Persentase Pengguna
(1)	(2)	(3)	(4)
1	IUD	1	1,08
2	Pil	18	19,35
3	Kondom	0	0
4	Suntik	62	66,67
5	MOP/MOW	0	0
6	Implan	12	12,90
7	Lainnya	0	0
JUMLAH		93	100

Sumber : Dinas Kesehatan Kabupaten Bintan

*Data Tahun 2015 Belum Tersedia

Tabel 4.2.8 Jumlah Cakupan Imunisasi Bayi di Puskesmas Kelong, Kecamatan Bintang Pesisir, 2014*

NO	JENIS KELAMIN	JUMLAH BAYI	IMUNISASI				
			BCG	DPT1	DPT3	POLIO	CAMPAK
				+	+		
(1)	(2)	(3)	(4)	HB1	HB3	(7)	(8)
1	Laki-Laki	93	82	85	82	82	80
2	Perempuan	89	89	84	86	86	84
JUMLAH		182	171	169	168	168	164

Sumber : Puskesmas Bintang Pesisir

*Data Tahun 2015 Belum Tersedia

Table 4.2.9 Jumlah Kelahiran dan Kematian Bayi Dan Balita di Puskesmas Kelong, Kecamatan Bintang Pesisir, 2014*

NO	JENIS KELAMIN	JUMLAH		JUMLAH BAYI MATI	JUMLAH BALITA MATI
		LAHIR HIDUP	LAHIR MATI		
(1)	(2)	(3)	(4)	(5)	(7)
1	Laki-Laki	93	1	0	0
2	Perempuan	89	0	0	0
JUMLAH		166	1	0	0

Sumber : Puskesmas Bintang Pesisir

*Data Tahun 2015 Belum Tersedia

Tabel 4.2.10. Jumlah Penderita Cacat di Kecamatan Bintan Pesisir dan Persentase Terhadap Jumlah Penderita Cacat Kabupaten Bintan, 2015

NO	Jenis Cacat	Jumlah Penderita Kecamatan Bintan Pesisir	Jumlah Penderita Kabupaten Bintan	Persentase Terhadap Jumlah Kabupaten
(1)	(2)	(3)	(4)	
1	Tuna Netra	2	47	4,26
2	Tuna Wicara	4	48	8,33
3	Cacat Anggota Badan	46	212	21,70
4	Cacat Mental	6	125	4,80
5	Cacat Rungu	-	16	0
JUMLAH		58	448	12,95

Sumber : Dinas Sosial Kabupaten Bintan

4.3. Agama

Pembangunan bertujuan mewujudkan suatu masyarakat yang adil dan makmur. Pembangunan dilakukan tidak hanya di bidang fisik, namun harus diimbangi dengan pembangunan di bidang mental spritual, sehingga di harapkan akan ada keseimbangan antara dunia dan akhirat, sehingga tujuan pembangunan dapat tercapai.

Penduduk yang berdomisili di Kecamatan Bintan Pesisir memiliki agama dan keyakinan yang beragam dengan mayoritas menganut agama Islam. Terdapat beberapa rumah ibadah yang dapat mendukung kegiatan agama di wilayah ini antara lain 15 Masjid, 6 Mushola, 1 Gereja Katolik, dan 4 Klenteng.

Tabel 4.3.1 Banyaknya Rumah Ibadah Menurut Jenisnya Menurut Desa/ Kelurahan di Kecamatan Bintan Pesisir, 2015

NO	KEL/ DESA	ISLAM		GEREJA		BUDDHA	HINDU	KONGHUCU
		MASJID	SURAU	KATOLIK	PROTES TAN	VIHARA/ CETYA	PURA	KLENTENG
1	Kelong	2	1	1	-	-	-	1
2	Numbing	8	5	-	-	-	-	-
3	Mapur	2	-	-	-	-	-	2
4	Air Glubi	3	2	-	-	-	-	1
JUMLAH		15	8	1	0	0	0	4

Sumber : Kantor Kecamatan Bintan Pesisir

Tabel 4.3.2. Jumlah Majelis Taklim, Jama'ah dan Ustadz di Kecamatan Bintang Pesisir, 2015

NO	Jenis Kegiatan	Jumlah Jemaah
(1)	(2)	(3)
1	Majelis Taklim	5
2	Jumlah Jemaah	200
3	Jumlah Ustadz	10

Sumber : Kantor Kementerian Agama Kabupaten Bintang

Tabel 4.3.3 Banyaknya Jama'ah Majelis Taklim Menurut Jenis Kelamin di Kecamatan Bintang Pesisir, 2015

NO	Jenis Kelamin	Jumlah
(1)	(2)	(3)
1	Laki-laki	-
2	Perempuan	200
JUMLAH		200

Sumber : Kantor Kementerian Agama Kabupaten Bintang

Tabel 4.3.4. Banyaknya Ustadz Majelis Taklim Menurut Jenis Kelamin di Kecamatan Bintan Pesisir, 2015

NO	Jemis Kelamin	Jumlah
(1)	(2)	(3)
1	Laki-laki	3
2	Perempuan	7
JUMLAH		10

Sumber : Kantor Kementerian Agama Kabupaten Bintan

BPS Kabupaten Bintan

BAB V PERTANIAN

BPS Kabupaten Bintu



BAB V

PERTANIAN

5.1. Tanaman Pangan

Sub sektor tanaman bahan makanan adalah merupakan salah satu sub sektor pada sektor pertanian. Sub sektor tersebut mencakup padi, jagung, ubi kayu, ubi jalar, talas dan kacang tanah. Kecamatan Bintan Pesisir tidak memiliki luas lahan potensi Padi maupun Palawija, namun di Kecamatan Bintan Pesisir memiliki luas lahan yang diusahakan untuk palawija seluas 1 hektar (Ha). Luas tanam, luas panen dan produksi tanaman pangan di Kecamatan Bintan Pesisir dapat di lihat pada **Tabel 5.1.**

Tabel 5.1.1 Luas Tanam, Luas Panen, Rata-Rata Produksi, dan Produksi Tanaman Pangan Menurut Jenisnya di Kecamatan Bintan Pesisir, 2015

Jenis Tanaman	Luas Tanam (Ha)	Luas Panen (Ha)	Rata-Rata Produksi (Kw/Ha)	Produksi (Kw)
(1)	(2)	(3)		(5)
1. Padi	-	-	-	-
2. Jagung	-	-	-	-
3. Ubi Kayu	5	3	300	90
4. Ubi Jalar	-	-	-	-
5. Talas	-	-	-	-
6. Kacang Tanah	-	-	-	-
Jumlah	5	3	300	90

Sumber : Dinas Pertanian Kabupaten Bintan

5.2. Hortikultura

Kecamatan Bintan Pesisir tidak memiliki luas potensi maupun luas lahan hortikultura. Luas panen serta produksi tanaman hortikultura dapat di lihat pada **Tabel 5.2.1 dan 5.2.2**

Tabel 5.2.1 Luas Tanaman, Luas Panen, Produksi Sayur-sayuran menurut Jenisnya Di Kecamatan Bintan Pesisir Tahun 2015

Sayuran	Luas Tanaman (Ha)	Luas Panen (Ha)	Produksi (Kw)
(1)	(2)	(3)	(4)
1 Kacang Panjang	13	12	62,8
2 Cabe Besar	10	12	55,4
3 Cabe Rawit	2	1	1,5
4 Terung	-	-	-
5 Ketimun	-	-	-
6 Kangkung	9	9	84,5
7 Bayam	1	1	1
J u m l a h	35	35	205,2

Sumber : Dinas Pertanian Kabupaten Bintan

Tabel 5.2.2 Luas Tanaman, Luas Panen, Produksi Sayur-sayuran menurut Jenisnya Di Kecamatan Bintan Pesisir Tahun 2015

Sayuran	Luas Tanaman (Ha)	Luas Panen (Ha)	Produksi (Ton)
(1)	(2)	(3)	(4)
1 Sawi	3	3	5,8
2 Buncis	-	-	-
3 Seledri	-	-	-
4 Petai	33	6	30
5 Jengkol	16	1	20
6 Gambas	-	-	-
7 Pare	-	-	-
Jumlah	52	10	55,8

Sumber : Dinas Pertanian Kabupaten Bintan

Tabel 5.2.3 Luas Tanaman, Luas Panen, Produksi Buah- Buahan Menurut Jenisnya Di Kecamatan Bintan Pesisir Tahun 2015

Buah-buahan		Luas Tanaman (Ha)	Luas Panen (Ha)	Produksi (Ton)
(1)		(2)	(3)	(4)
1	Mangga	52	16	160
2	Rambutan	25	8	48
3	Nangka	34	22	220
4	Pepaya	1	1	40
5	Pisang	5	1	30
6	Nenas	1	1	50
7	Jeruk	-	-	-
8	Durian	5	9	23,3
9	Jambu Biji	1	1	3
10	Duku	-	-	-
11	Sawo	4	1	2
12	Salak	-	-	-
13	Manggis	-	-	-
14	Bengkoang	-	-	-
15	Semangka	-	-	-
16	Buah Naga	-	-	-
J u m l a h		122	60	576,3

Sumber : Dinas Pertanian Kabupaten Bintan

5.3. Perkebunan

Produksi perkebunan di Kecamatan Bintang Pesisir tertinggi di dominasi oleh Karet sebesar 101,65 Kw kemudian di ikuti Kelapa sebesar 86 Kw. Produksi perkebunan rakyat dapat di lihat pada **Tabel 5.3**

Tabel 5.3. Luas Areal, Produksi dan Banyaknya Pemilik Tanaman Perkebunan Menurut Jenisnya di Kecamatan Bintang Pesisir, 2015

Jenis Tanaman	Luas Areal (Ha)			Jumlah	Jumlah	Banyak
	Tanaman Muda	Tanaman Mengha- silkan	Tanaman Tua/Rusak			
(1)	(2)	(3)	(4)	(5)	(6)	(7)
Kelapa	23	77	-	100	286	31
Kelapa Sawit	-	-	-	-	-	-
Karet	15	19	3	37	101,65	41
Lada	-	-	-	-	-	-
Cengkeh	-	-	-	-	-	-
Jumlah	38	96	3	137	387,65	72

Sumber : Dinas Pertanian Kabupaten Bintang

5.4. Peternakan

Populasi ternak yang ada di Kecamatan Bintang Pesisir adalah kambing sebanyak 105 ekor. Untuk ternak unggas di dominasi ayam kampung sebesar 3.334 ekor. Populasi ternak unggas dapat di lihat pada **Tabel 5.4.1**

Tabel 5.4.1 Banyaknya Populasi Ternak, Ternak Yang Dipotong Dan Produksi Ternak di Kecamatan Bintang Pesisir 2015

Ternak	Populasi Ternak (Ekor)	Ternak yang di Potong (Ekor)	Produksi Daging (Kg)
(1)	(2)	(3)	(4)
1 Sapi	-	5	350
2 Babi	-	-	-
3 Kambing	105	6	42
4 Kerbau	-	-	-
J u m l a h	105	11	392

Sumber : Dinas Pertanian Kabupaten Bintan

**Tabel 5.4.2 Populasi Ternak Unggas Menurut Jenisnya
Di Kecamatan Bintan Pesisir Tahun 2015**

Jenis	Populasi Ternak Unggas (Ekor)
(1)	(2)
1 Ayam Ras Pedaging	-
2 Ayam Ras Petelur	-
3 Ayam Kampung	3.334
4 Itik	250
Jumlah	3.584

Sumber : Dinas Pertanian Kabupaten Bintan

Tabel 5.4.3 Produksi Telur di Kecamatan Bintang Pesisir, 2015

Jenis	Produksi Telur (Ekor)
(1)	(2)
1 Ayam Ras Petelur	-
2 Ayam Kampung	126.025
3 Itik	26.827
J u m l a h	152.852

Sumber : Dinas Pertanian Kabupaten Bintang

Tabel 5.4.4 Banyaknya Pemotongan Daging Unggas dan Produksi Daging Unggas di Kecamatan Bintan Pesisir Tahun 2015

Jenis	Pemotongan Daging Unggas (Ekor)	Produksi Unggas (Ton)
(1)	(2)	(3)
Ayam	-	-
Itik	8	7
J u m l a h	8	7

Sumber : Dinas Pertanian Kabupaten Bintan

5.5. Perikanan

Karena letak geografis yang berupa kepulauan dan pesisir, Kecamatan Bintan Pesisir berpotensi menjadi daerah penangkapan ikan. Dapat dilihat dari adanya rumahtangga perikanan dan volume produksi perikanan di kecamatan Bintan Pesisir.

Tabel 5.5.1 Jumlah Rumahtangga Perikanan Menurut Jenis Produksi di Kecamatan Bintan Pesisir, 2014*

Jenis Produksi	Jumlah Rumah Tangga Perikanan
(1)	(2)
Penangkapan	2.028
Budidaya Laut	146
Budidaya Air Payau	-
Budidaya Air Tawar	-
Total	6.174

Sumber : Dinas Perikanan dan Kelautan Kabupaten Bintan

*Data Tahun 2015 Belum Tersedia

Tabel 5.5.2 Potensi Lahan Budidaya Perikanan di Kecamatan Bintan Pesisir, 2014*

Jenis Produksi	Luas Lahan Potensi (Ha)
(1)	(2)
Budidaya Laut (Keramba)	2.773,12
Budidaya Laut (Rumput Laut)	1.205,65
Budidaya Air Tawar	-
Total	3.978,77

Sumber : Dinas Perikanan dan Kelautan Kabupaten Bintan

*Data Tahun 2015 Belum Tersedia

Tabel 5.5.3 Volume Produksi Perikanan Menurut Jenis Produksi di Kecamatan Bintan Pesisir, 2014*

Jenis Produksi	Volume Produksi Perikanan (Ton)
(1)	(2)
Penangkapan	11.449
Budidaya Laut	47,12
Budidaya Air Payau	-
Budidaya Air Tawar	-
Total	11.496,12

Sumber : Dinas Perikanan Dan Kelautan Pertanian Kabupaten Bintan

*Data Tahun 2015 Belum Tersedia

Tabel 5.5.4 Nilai Produksi Perikanan Menurut Jenis Produksi di Kecamatan Bintang Pesisir, 2014*

Jenis Produksi	Nilai Produksi Perikanan (Juta rupiah)
(1)	(2)
Penangkapan	171.738
Budidaya Laut	5.182,79
Budidaya Air Payau	-
Budidaya Air Tawar	-
Total	176.920,79

Sumber : Dinas Perikanan Dan Kelautan Kabupaten Bintang

*Data Tahun 2015 Belum Tersedia

Tabel 5.5.5 Pendapatan Rumah Tangga Perikanan Menurut Jenis Produksi di Kecamatan Bintang Pesisir, 2014*

Jenis Produksi	Pendapatan Rumah Tangga Perikanan (Juta Rupiah)
(1)	(2)
Penangkapan	41,49
Budidaya Laut	10,02
Budidaya Air Payau	-
Budidaya Air Tawar	5,60
Total	57,11

Sumber : Dinas Perikanan Dan Kelautan Kabupaten Bintang

*Data Tahun 2015 Belum Tersedia

Tabel 5.5.6 Jumlah Izin Perikanan yang Dikeluarkan di Kecamatan Bintan Pesisir, 2014*

Jenis Perikanan	Jumlah Izin
(1)	(2)
1. Penangkapan	212
2. Pengumpul	14
3. Pengangkutan	3
4. Budidaya	1
Jumlah	230

Sumber : Dinas Perikanan dan Kelautan Kabupaten Bintan

*Data Tahun 2015 Belum Tersedia

Tabel 5.5.7 Jumlah Kelembagaan Nelayan di Kecamatan Bintan Pesisir, 2014*


Jenis Lembaga	Jumlah	Anggota
(1)	(2)	(3)
1. Kelompok	25	239
2. Koperasi Unit Desa (KUD)	-	-
Jumlah	21	239

Sumber : Dinas Perikanan dan Kelautan Kabupaten Bintan

*Data Tahun 2015 Belum Tersedia

BAB VI INDUSTRI

BPS Kabupaten Bintulu



BAB VI

INDUSTRI

6.1 Industri

Sektor industri di Kecamatan Bintang Pesisir masih memerlukan banyak perhatian dari pemerintah. Dari data yang diperoleh Di Kecamatan Bintang Pesisir terdapat Industri Besar.

Tabel
Table **6.1.1 Jumlah Industri Besar dan Industri Kecil di Kecamatan Bintang Pesisir, 2013***

Jenis Industri	Jumlah Industri	Jumlah Tenaga Kerja
(1)	(2)	(3)
01. Industri Kecil	11	38
02. Industri Besar	2	1.299
Jumlah	13	1.327

Sumber : Badan Promosi, Investasi dan Pelayanan Perizinan Terpadu

*Data Tahun 2015 Tidak Tersedia

Tabel
Table **6.1.2** **Jumlah Perusahaan Industri Menurut Fasilitas di Kecamatan Bintang Pesisir, 2013***

Fasilitas Penanaman Modal	Jumlah
(1)	(2)
01. Penanaman Modal Asing	3
02. Penanaman Modal Dalam Negri	1
03. Non Fasilitas	-
Jumlah	4

Sumber : Badan Promosi, Investasi dan Pelayanan Perizinan Terpadu

*Data Tahun 2015 Tidak Tersedia

6.2 Listrik dan Air Minum

Penerangan yang ada di Kecamatan Bintan Pesisir saat ini sudah ada yang menggunakan jasa PT. PLN ranting Kecamatan Bintan Pesisir di Kelong. Namun kapasitasnya belum memadai sehingga tidak semua mendapatkan jasa penerangan dari PLN tersebut. Untuk di beberapa tempat penerangan di malam hari bagi yang tidak mendapatkan jasa penerangan dari PLN sebagian masih menggunakan jenset bagi yang mampu, lampu petroma/ lampu dari minyak tanah bagi yang tidak.

Tabel
Table **6.2.1** **Banyaknya Mesin, Daya yang Terpasang, dan Produksi pada PT PLN di Kecamatan Bintan Pesisir, 2013***

Lokasi (1)	Jumlah Mesin (2)	Daya Terpasang	Jumlah Produksi
01.PLTD Kelong	4	1.040	91.152
J u m l a h	4	1.040	91.152

Sumber : PT PLN Cabang Tanjungpinang

*Data Tahun 2015 Tidak Tersedia

Tabel Table	6.2.2	Banyaknya Produksi Listrik, Pemakaian Sendiri, dan Hilang pada PT PLN di Kecamatan Bintan Pesisir, 2013*			
		Lokasi	Pemakaian Sendiri	Susut	Yang Terjual
	(1)		(2)		
	01.PLTD Kelong	1.715	0	0	91.152
J u m l a h		18.068	64.562	819.951	903.377

Sumber : PT PLN Cabang Tanjungpinang
*Data Tahun 2015 Tidak Tersedia

Tabel Table	6.2.3	Banyaknya Pemakaian Bahan Bakar pada PT PLN di Kecamatan Bintan Pesisir, 2013*			
		Lokasi	Pemakaian bahan Bakar		Pemakaian Pelumas
			2011	2012	2011
	(1)		(2)		
	01.PLTD Kelong	29.830	34.415	318	269
J u m l a h		29.830	34.415	318	269

Sumber : PT PLN Cabang Tanjungpinang
*Data Tahun 2015 Tidak Tersedia

DATA

MENCERDASKAN BANGSA



**BADAN PUSAT STATISTIK
KABUPATEN BINTAN**

Jl. Tata Bumi, Ceruk Ijuk, Kecamatan Toapaya, Kabupaten Bintan
Email : bps2102@bps.go.id