

# KECAMATAN BANJARSARI DALAM ANGKA *BANJARSARI SUBDISTRICT IN FIGURES* 2022



**BADAN PUSAT STATISTIK  
KABUPATEN LEBAK  
BPS-STATISTICS OF LEBAK REGENCY**



**KECAMATAN  
BANJARSARI  
DALAM ANGKA  
*BANJARSARI SUBDISTRICT  
IN FIGURES*  
2022**



**KECAMATAN BANJARSARI DALAM ANGKA**  
***Banjarsari Subdistrict in Figures***  
**2022**

ISSN: ...

No. Publikasi/*Publication Number*: ...

Katalog /*Catalog*: 1102001.3602060

Ukuran Buku/*Book Size*: 14,8 cm x 21 cm

Jumlah Halaman/*Number of Pages*: ... + ... hal/*pages*

Naskah/*Manuscript*:

BPS KABUPATEN LEBAK

*BPS-Statistics of Lebak Regency*

Penyunting/*Editor*:

BPS KABUPATEN LEBAK

*BPS-Statistics of Lebak Regency*

Desain Kover/*Cover Design*:

BPS KABUPATEN LEBAK

*BPS-Statistics of Lebak Regency*

Ilustrasi Kover/*Cover Illustration*:

.....

Diterbitkan oleh/*Published by*:

©BPS KABUPATEN LEBAK/*BPS-Statistics of Lebak Regency*

Dicetak oleh/*Printed by*:

...

Dilarang mengumumkan, mendistribusikan, mengomunikasikan, dan/atau menggandakan sebagian atau seluruh isi buku ini untuk tujuan komersil tanpa izin tertulis dari Badan Pusat Statistik Kabupaten Lebak.

*Prohibited to announce, distribute, communicate, and/or copy part or all of this book for commercial purpose without permission from BPS-Statistics Indonesia of Lebak Regency/municipality.*

**TIM PENYUSUN/TEAM MEMBERS**

**Pengarah/Director**

Tri Tjahjo Purnomo M.Si

**Penanggung Jawab/Persons in Charge**

nama kepala BPS Kako

**Penyunting/Editors**

IPDS

**Pengolah Data dan Penulis Naskah/Data Processor and Writers**

IPDS

**Penata Letak/Layout Designers**

IPDS

<https://lebakkeb.bps.go.id>



## **KONTRIBUTOR DATA/DATA CONTRIBUTORS**

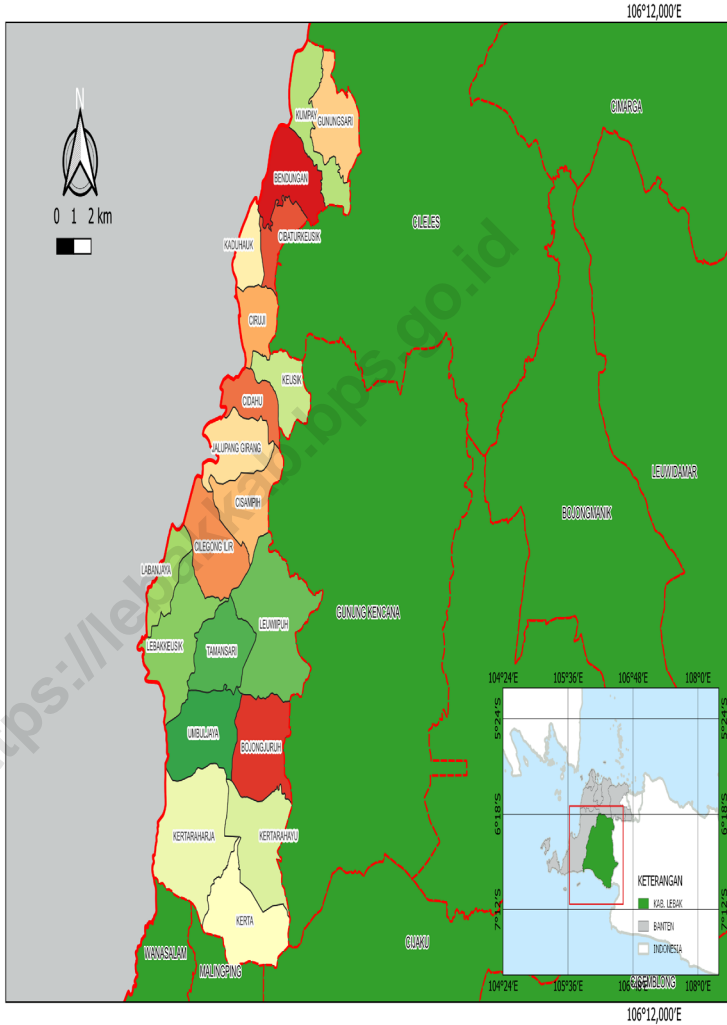
1. Kementerian Agama/*Ministry of Religious Affair*
2. Kementerian Pendidikan dan Kebudayaan/*Ministry of Education and Culture*
3. Badan Meteorologi Klimatologi dan Geofisika/*Meteorological, Climatology, and Geophysical Agency*
4. Badan Pusat Statistik/*BPS-Statistics Indonesia*
5. Dinas Kependudukan dan Catatan Sipil
6. Dinas Kesehatan

<https://lebakab.bps.go.id>





# PETA WILAYAH KECAMATAN BANJARSARI MAP OF BANJARSARI SUBDISTRICT





**KEPALA BPS KABUPATEN LEBAK**  
**CHIEF STATISTICIAN OF LEBAK REGENCY**



**Tri Tjahjo Purnomo M.Si**





## KATA PENGANTAR

Kami panjatkan puji syukur kehadirat Allah SWT bahwasannya atas berkat dan rahmatNya Publikasi Kecamatan Banjarsari Dalam Angka Tahun 2022 dapat diterbitkan. Adapun publikasi ini merupakan publikasi rutin yang disusun tiap tahun oleh Koordinator Statistik Kecamatan (KSK) Banjarsari.

Publikasi ini memuat gambaran umum Kecamatan Banjarsari yang menyangkut keadaan Geografis, Pemerintahan, Kependudukan, Pendidikan, Kesehatan dan lain-lain. Informasi yang terdapat dalam publikasi ini kualitasnya tergantung dari ketersediaan data di masing-masing Dinas/UPT yang berada di Wilayah Kecamatan Banjarsari dan aparat desa sebagai responden, namun, kualitas dan kuantitas data senantiasa terus kami tingkatkan, sehingga dari tahun ke tahun data yang dihasilkan dapat lebih baik. Kami sadari bahwa publikasi ini masih jauh dari sempurna, untuk itu, kami mengharapkan saran dan kritik untuk perbaikan publikasi ini di masa mendatang.

Atas kerjasama dan perhatian dari berbagai pihak yang telah mendukung terbitnya publikasi ini, kami haturkan banyak terima kasih, semoga publikasi ini dapat bermanfaat bagi banyak pihak.

Rangkasbitung, September 2022

Kepala BPS  
Kabupaten Lebak



*Tri Tjahyo Purnomo M.Si*



## **PREFACE**

*We express our gratitude to Allah SWT that for His blessings and mercy the Banjarsari District Publication in Figures 2022 can be published. This publication is a routine publication compiled annually by the Banjarsari District Statistics Coordinator (KSK).*

*This publication contains an overview of the Banjarsari District concerning the geographical situation, government, population, education, health and others. The quality of the information contained in this publication depends on the availability of data in each Service/UPT located in the District of Banjarsari and village officials as respondents, however, we continue to improve the quality and quantity of data, so that from year to year the data generated can be better. We realize that this publication is still far from perfect, for that, we expect suggestions and criticisms for the improvement of this publication in the future.*

*For the cooperation and attention of various parties who have supported the publication of this publication, we thank you very much, hopefully this publication can be useful for many parties.*

*Rangkasbitung, September 2022*  
Chief Statistician of  
Lebak Regency



**Tri Tjahjo Purnomo M.Si**

## DAFTAR ISI/CONTENTS

	Halaman <i>Page</i>
Kata Pengantar/ <i>Preface</i> .....	xii
Daftar Isi/ <i>Contents</i> .....	xiii
Daftar Tabel/ <i>List of Tables</i> .....	xv
Daftar Gambar/ <i>List of Figures</i> .....	xxi
Penjelasan Umum/ <i>Explanatory Notes</i> .....	xxiv
Daftar Singkatan/ <i>List of Abbreviation</i> .....	xxvi
1. Geografi dan Iklim/ <i>Geography and Climate</i> .....	1
2. Pemerintahan/ <i>Government</i> .....	11
3. Penduduk/ <i>Population</i> .....	21
4. Sosial dan Kesejahteraan Rakyat/ <i>Social and Welfare</i> .....	31
5. Pertanian/ <i>Agriculture</i> .....	59
6. Pariwisata, Transportasi, dan Komunikasi/ <i>Tourism, Transportation, and Communication</i> .....	73
7. Perbankan, Koperasi, dan Perdagangan/ <i>Banking, Cooperative, and Trade</i> .....	87





## DAFTAR TABEL/LIST OF TABLES

	Halaman Page
<b>1. GEOGRAFI DAN IKLIM/GEOGRAPHY AND CLIMATE</b>	
<b>1.1 KEADAAN GEOGRAFI GEOGRAPHY CONDITION</b>	
1.1.1 Luas Daerah Menurut Desa/Kelurahan di Kecamatan Banjarsari, 2021 <i>Total Area by Villages/Kelurahan in Banjarsari Subdistrict, 2021 .....</i>	8
1.1.2 Jarak ke Ibukota Kecamatan dan Ibukota Kabupaten/Kota Menurut Desa/Kelurahan di Kecamatan Banjarsari (km), 2021 <i>Distance to the Subdistrict Capital and Regency/Municipal Capital by Villages/Kelurahan in Banjarsari Subdistrict (km), 2021 .....</i>	10
<b>1.2 KEADAAN IKLIM CLIMATE CONDITION</b>	
1.2.1 Pengamatan Unsur Iklim Menurut Bulan di Stasiun Banjarsari, 2021 <i>Observation of Climate Elements by Month at Banjarsari Station, 2021 .....</i>	12
<b>2. PEMERINTAHAN/GOVERNMENT</b>	
<b>2.1 WILAYAH ADMINISTRATIF ADMINISTRATIVE AREA</b>	
2.1.1 Jumlah Rukun Warga (RW) dan Rukun Tetangga (RT) Menurut Desa/Kelurahan di Kecamatan Banjarsari, 2021 <i>Number of Rukun Warga and Rukun Tetangga by Villages/ Kelurahan in Banjarsari Subdistrict, 2021 .....</i>	20
<b>2.2 SUMBER DAYA MANUSIA HUMAN RESOURCES</b>	
2.2.1 Jumlah Pegawai Negeri Sipil Menurut Pemerintah Daerah dan Jenis Kelamin, 2021 <i>Number of Civil Servants by Local Government and Sex, 2021 .....</i>	22
2.2.2 Jumlah Pegawai Negeri Sipil Pemerintah Daerah Kecamatan Banjarsari Menurut Tingkat Pendidikan dan Jenis Kelamin, 2021	

<i>Number of Civil Servants of Banjarsari District Government by Educational Level and Sex, 2021 .....</i>	24
------------------------------------------------------------------------------------------------------------	----

### **3. PENDUDUK/POPULATION**

3.1	Penduduk, Distribusi Persentase Penduduk, Kepadatan Penduduk, Rasio Jenis Kelamin Penduduk Menurut Desa/Kelurahan di Kecamatan Banjarsari, 2021 <i>Population, Percentage Distribution of Population, Population Density, and Population Sex Ratio by Villages/Kelurahan in Banjarsari Subdistrict, 2021 .....</i>	32
3.2	Jumlah Penduduk Menurut Kelompok Umur dan Jenis Kelamin di Kecamatan Banjarsari, 2021 <i>Population by Age Groups and Sex in Banjarsari Subdistrict, 2021 .....</i>	36

### **4. SOSIAL DAN KESEJAHTERAAN RAKYAT/SOCIAL AND WELFARE**

#### **4.1 PENDIDIKAN EDUCATION**

4.1.1	Banyaknya Desa <sup>1</sup> /Kelurahan yang Memiliki Fasilitas Sekolah Menurut Tingkat Pendidikan di Kecamatan Banjarsari, 2019–2021 <i>Number of Villages<sup>1</sup>/Kelurahan Having Educational Facilities by Educational Level in Banjarsari Subdistrict, 2019–2021 .....</i>	44
4.1.2	Jumlah Sekolah Menurut Tingkat Pendidikan di Kecamatan Banjarsari, 2020/2021 dan 2021/2022 <i>Number of Schools by Educational Level in Banjarsari Subdistrict, 2020/2021 and 2021/2022.....</i>	45
4.1.3	Jumlah Guru Menurut Tingkat Pendidikan di Kecamatan Banjarsari, 2020/2021 dan 2021/2022 <i>Number of Teachers by Educational Level in Banjarsari Subdistrict, 2020/2021 and 2021/2022.....</i>	46
4.1.4	Jumlah Murid Menurut Tingkat Pendidikan di Kecamatan Banjarsari 2020/2021 dan 2021/2022 <i>Number of Pupils by Educational Level in Banjarsari Subdistrict, 2020/2021 and 2021/2022.....</i>	47

#### **4.2 KESEHATAN**

**HEALTH**

4.2.1	Banyaknya Desa <sup>1</sup> /Kelurahan yang Memiliki Sarana Kesehatan Menurut Jenis Sarana Kesehatan di Kecamatan Banjarsari, 2019–2021 <i>Number of Villages<sup>1</sup>/Kelurahan Health Facilities by Type of Health Facilities in Banjarsari Subdistrict, 2019–2021</i> .....	48
4.2.2	Banyaknya Warga Penderita Kekurangan Gizi Menurut Desa/Kelurahan di Kecamatan Banjarsari, 2020 <i>Number of People with Malnutrition by Villages/Kelurahan in Banjarsari Subdistrict, 2020</i> .....	49
<b>4.3</b>	<b>PERUMAHAN DAN LINGKUNGAN HOUSING AND ENVIRONMENT</b>	
4.3.1	Banyaknya Desa/Kelurahan Menurut Sumber Air Minum Sebagian Besar Keluarga di Kecamatan Banjarsari, 2019–2021 <i>Number of Villages/Kelurahan by Drinking Water Source of Majority Family in Banjarsari Subdistrict, 2019–2021</i> .....	51
4.3.2	Banyaknya Keluarga Menurut Desa/Kelurahan dan Jenis Pengguna Listrik di Kecamatan Banjarsari, 2021 <i>Number of Family by Villages/Kelurahan and Type of Electricity Consumer in Banjarsari Subdistrict, 2021</i> .....	52
4.3.3	Banyaknya Desa/Kelurahan Menurut Sumber Penerangan Jalan Utama Desa/Kelurahan di Kecamatan Banjarsari, 2019–2021 <i>Number of Villages/Kelurahan by Source of Villages/Kelurahan's Main Street Illumination in Banjarsari Subdistrict, 2019–2021</i> .....	54
4.3.4	Banyaknya Desa/Kelurahan Menurut Penggunaan Fasilitas Tempat Buang Air Besar Sebagian Besar Keluarga di Kecamatan Banjarsari, 2019–2021 <i>Number of Villages/Kelurahan by Toilet Facility Used by Majority Family in Banjarsari Subdistrict, 2019–2021</i> .....	55
4.3.5	Banyaknya Desa/Kelurahan Menurut Jenis Bahan Bakar untuk Memasak yang Digunakan Sebagian Besar Keluarga di Kecamatan Banjarsari, 2021 <i>Number of Villages/Kelurahan by Type of Cooking Fuel Used by Majority Family in Banjarsari Subdistrict, 2021</i> .....	56

**4.4 AGAMA DAN SOSIAL LAINNYA  
RELIGION AND OTHER SOCIAL AFFAIRS**

4.4.1	Jumlah Tempat Peribadatan Menurut Desa/ Kelurahan di Kecamatan Banjarsari, 2021 <i>Number of Worship Places by Villages/Kelurahan in Banjarsari Subdistrict, 2021</i> .....	57
4.4.2	Banyaknya Kejadian Bencana Alam Menurut Desa/Kelurahan dan Jenis Bencana Alam di Kecamatan Banjarsari, 2020 <i>Number of Natural Disaster Events by Villages/Kelurahan and Type of Natural Disaster in Banjarsari Subdistrict, 2020</i> .....	59
4.4.3	Banyaknya Korban Jiwa Akibat Bencana Alam Menurut Desa/ Kelurahan dan Jenis Bencana Alam di Kecamatan Banjarsari, 2020 <i>Number of Fatalities Due to Natural Disasters by Villages/Kelurahan and Type of Natural Disaster in Banjarsari Subdistrict, 2020</i> .....	65
4.4.4	Keberadaan Fasilitas/Upaya Antisipasi/Mitigasi Bencana Alam Menurut Desa/Kelurahan di Kecamatan Banjarsari, 2021 <i>Existence of Facilities/Efforts for Anticipation/Mitigation of Natural Disasters by Villages/Kelurahan by Villages/Kelurahan in Banjarsari Subdistrict, 2021</i> .....	71
4.4.5	Banyaknya Desa/Kelurahan yang Memiliki Kelompok Kegiatan Olahraga Menurut Jenis Olahraga dan Ketersediaan Fasilitas/ Lapangan Olahraga di Kecamatan Banjarsari, 2021 <i>Number of Villages/Kelurahan Having Sport Activities Groups by Type of Sport and Availability of Sport Facilities/Fields in Banjarsari Subdistrict, 2021</i> .....	75

## 5. PERTANIAN/AGRICULTURE

5.1	Luas Panen Tanaman Sayuran dan Buah-buahan Semusim Menurut Jenis Tanaman di Kecamatan Banjarsari (ha), 2018–2021 <i>Harvested Area of Seasonal Vegetables and Fruits by Kind of Plant in Banjarsari Subdistrict (ha), 2018–2021</i> .....	83
5.2	Produksi Tanaman Sayuran dan Buah-buahan Semusim Menurut Jenis Tanaman di Kecamatan Banjarsari (kuintal), 2018–2021 <i>Production of Seasonal Vegetables and Fruits by Kind of Plant in Banjarsari Subdistrict (quintal), 2018–2021</i> .....	84
5.3	Luas Panen Tanaman Biofarmaka Menurut Jenis Tanaman di Kecamatan Banjarsari (m <sup>2</sup> ), 2018–2021	

	<i>Harvested Area of Medicinal Plants by Kind of Plant in Banjarsari Subdistrict (m<sup>2</sup>), 2018–2021</i> .....	85
5.4	Produksi Tanaman Biofarmaka Menurut Jenis Tanaman di Kecamatan Banjarsari (kg), 2018–2021 <i>Production of Medicinal Plants by Kind of Plant in Banjarsari Subdistrict (kg), 2018–2021</i> .....	86
5.5	Luas Panen Tanaman Hias Menurut Jenis Tanaman di Kecamatan Banjarsari (m <sup>2</sup> ), 2018–2021 <i>Harvested Area of Ornamental Plants by Kind of Plant in Banjarsari Subdistrict (m<sup>2</sup>), 2018–2021</i> .....	87
5.6	Produksi Tanaman Hias Menurut Jenis Tanaman di Kecamatan Banjarsari (tangkai), 2018–2021 <i>Production of Ornamental Plants by Kind of Plant in Banjarsari Subdistrict (stalks), 2018–2021</i> .....	88
5.7	Produksi Buah-Buahan dan Sayuran Tahunan Menurut Jenis Tanaman di Kecamatan Banjarsari (kuintal), 2018–2021 <i>Production of Annual Fruits and Vegetables by Kind of Plant in Banjarsari Subdistrict (quintal), 2018–2021</i> .....	89
<b>6.</b>	<b>PARIWISATA, TRANSPORTASI, DAN KOMUNIKASI/TOURISM, TRANSPORTATION, AND COMMUNICATION</b>	
6.1	<b>PARIWISATA</b> <b>TOURISM</b>	
6.1.1	Jumlah Sarana Akomodasi Menurut Desa/Kelurahan dan Jenis Akomodasi di Kecamatan Banjarsari, 2021 <i>Number of Accomodation Facilities by Villages/Kelurahan and Type of Accomodation in Banjarsari Subdistrict, 2021</i> .....	97
<b>6.2</b>	<b>TRANSPORTASI</b> <b>TRANSPORTATION</b>	
6.2.1	Prasarana dan Sarana Transportasi Antar Desa/Kelurahan Menurut Desa/Kelurahan di Kecamatan Banjarsari, 2021 <i>Inter-Villages/Kelurahan Transportation Infrastructure and Facilities by Villages/Kelurahan in Banjarsari Subdistrict, 2021</i> .....	
<b>6.2</b>	<b>KOMUNIKASI</b> <b>COMMUNICATION</b>	

6.2.1	Keberadaan Kantor Pos/Pos Pembantu/Rumah Pos, Pos Keliling, dan Perusahaan/Agen Jasa Ekspedisi Swasta Menurut Desa/Kelurahan di Kecamatan Banjarsari, 2021 <i>Number of Post Office/Subsidiary of Post Office, Mobile Portal Service, Private Expedition Service Company by Villages/Kelurahan in Banjarsari Subdistrict, 2021</i> .....	103
6.2.2	Jumlah Menara Telepon seluler dan Operator Layanan Komunikasi Telepon Seluler Menurut Desa/ Kelurahan di Kecamatan Banjarsari, 2021 <i>Number of Base Transceiver Station (BTS) and Cellular Phone Communication Service Operators by Villages/Kelurahan in Banjarsari Subdistrict, 2021</i> .....	105
6.2.3	Kekuatan Sinyal Telepon Seluler dan Jenis Sinyal Internet Telepon Seluler Menurut Desa/Kelurahan di Kecamatan Banjarsari, 2021 <i>The Strenght of Celular Phone Signal by Villages/Kelurahan in Banjarsari Subdistrict, 2021</i> .....	107
<b>7. PERBANKAN, KOPERASI, DAN PERDAGANGAN/BANKING, COOPERATIVE, AND TRADE</b>		
7.1	Banyaknya Sarana Lembaga Keuangan Bank Menurut Desa/ Kelurahan dan Jenis Bank di Kecamatan Banjarsari, 2021 <i>Number of Bank by Villages/Kelurahan and Type of Bank in Banjarsari Subdistrict, 2021</i> .....	116
7.2	Banyaknya Koperasi Aktif Menurut Menurut Desa/Kelurahan dan Jenis Koperasi di Kecamatan Banjarsari, 2021 <i>Number of Cooperative by Villages/Kelurahan and Type of Cooperative in Banjarsari Subdistrict, 2021</i> .....	118
7.3	Banyaknya Sarana Perdagangan Menurut Desa/Kelurahan dan Jenis Sarana Perdagangan di Kecamatan Banjarsari, 2021 <i>Number of Trade Facilities by Villages/Kelurahan and Type of Trade Facilities in Banjarsari Subdistrict, 2021</i> .....	122

## DAFTAR GAMBAR/LIST OF FIGURES

	Halaman Page	
1.1	Luas Daerah menurut Desa/Kelurahan (%), 2021 ..... <i>Total Area by Village/Kelurahan (%), 2021</i> .....	6
1.2	Jarak ke Ibukota Kecamatan Menurut Desa/ Kelurahan di Kecamatan Banjarsari (km), 2021 ..... <i>Distance to the Subdistrict Capital by Village/Kelurahan in Banjarsari Subdistrict (km), 2021</i> .....	7
2.1	"" ..... .....	18
2.2	"" ..... .....	19
3.1	"" ..... .....	30
3.2	"" ..... .....	31
4.1	"" ..... .....	42
4.2	"" ..... .....	43
5.1	"" ..... .....	81
5.2	"" ..... .....	82

6.1	*** ..... .....	95
6.2	*** ..... .....	96
7.1	*** ..... .....	114
7.2	*** ..... .....	115

<https://lebakkab.bps.go.id>





## PENJELASAN UMUM/EXPLANATORY NOTES

Tanda-tanda, satuan-satuan, dan lain-lainnya yang digunakan dalam publikasi ini adalah sebagai berikut:

*Symbols, measurement units, and acronyms which are used in this publication, are as follows:*

### 1. TANDA-TANDA/SYMBOLS

Data tidak tersedia/ <i>Data not available</i> .....	: ...
Tidak ada atau nol / <i>Null or zero</i> .....	: -
Data dapat diabaikan/ <i>Data negligible</i> .....	: 0
Tanda decimal/ <i>Decimal point</i> .....	: ,
Data tidak dapat ditampilkan/ <i>Not applicable</i> .....	: NA
Angka estimasi/ <i>Estimated figures</i> .....	: e
Angka diperbaiki/ <i>Revised figures</i> .....	: r
Angka sementara/ <i>Preliminary figures</i> .....	: x
Angka sangat sementara/ <i>Very preliminary figures</i> .....	: xx
Angka sangat sangat sementara/ <i>Very very preliminary figures</i> .....	: xxx

### 2. SATUAN/UNITS

barel/ <i>barrel</i> .....	: 158,99 liter/ <i>litres</i> = 1/6,2898 m <sup>3</sup>
hektar (ha)/ <i>hectare (ha)</i> .....	: 10 000 m <sup>2</sup>
kilometer (km)/ <i>kilometres (km)</i> .....	: 1 000 meter/ <i>meters (m)</i>
knot/ <i>knot</i> .....	: 1,8523 km/jam ( <i>km/hour</i> )
kuintal/ <i>quintal</i> .....	: 100 kg
KWh .....	: 1 000 Watt hour
MWh .....	: 1 000 KWh
liter (untuk beras)/ <i>litre (for rice)</i> .....	: 0,80 kg
MMSCF .....	: 1/35,3 m <sup>3</sup>
metrik ton (m.ton)/ <i>metric ton (m. ton)</i> .....	: 0,98421 long ton = 1 000 kg
ons/ <i>ounce</i> .....	: 28,31 gram/ <i>grams</i>
ton .....	: 1 000 kg

Satuan lain: buah, dus, butir, helai/lembar, kaleng, batang, pulsa, ton kilometer (ton-km), jam, menit, persen (%).

*Other units: unit, pack, pieces, sheet, tin, pulse, ton-kilometres(ton-km), hour, minute, percent (%).*

Perbedaan angka di belakang koma disebabkan oleh pembulatan angka.

*The difference in decimal numbers is caused by rounding.*



## DAFTAR SINGKATAN/LIST OF ABBREVIATION

SI	: Stasiun Iklim/ <i>Climate Station</i>
SMPK	: Stasiun Meterologi Pertanian Khusus/ <i>Special Agricultural Meteorological Station</i>
t.t	: Tempat tidur/ <i>Bed</i>
BCG	: Bacillus Calmette Guerin
DPT	: Difteri, Pertusis, Tetanus/ <i>Diphtheria, Tetanus, and Pertussis</i>
TT	: Tetanus Toxoid
IOT	: Industri Obat Tradisional/ <i>Traditional Medicine Industry</i>
IKOT	: Industri Kecil Obat Tradisional/ <i>Traditional Medicine Small Industry</i>
Alkes	: Alat kesehatan/ <i>Health Kits</i>
PKRT	: Perbekalan Kesehatan Rumah tangga/ <i>Household Health Logistics</i>
Kompl	: Komplemen/ <i>Complement</i>
IRTP	: Industri Pangan Produksi Rumah Tangga/ <i>Foods Home Industry</i>
PBF	: Pedagang Besar Farmasi/ <i>Pharmacy Whole-seller</i>
GFK	: Gudang Farmasi Kab/Kota/Regency/ <i>Municipality Pharmacy Warehouse</i>
RB	: Rumah Bersalin/ <i>Delivery House</i>
Pustu	: Puskesmas pembantu/ <i>Auxiliary Public Health Center</i>
BP	: Balai Pengobatan/ <i>Polyclinic</i>
TPS	: Tempat Pembuangan Sampah Sementara / <i>landfill</i>
Jamkesmas	: Jaminan kesehatan masyarakat miskin/ <i>Poor public health insurance</i>
PJKMU	: Program Jaminan Kesehatan Masyarakat Umum/ <i>General Public Health Insurance Program</i>
SIUP	: Surat Ijin Usaha Perdagangan/ <i>Trading Permission Letter</i>
TDP	: Tanda Daftar Perusahaan/ <i>Company Registration Identity</i>
API	: Angka Pengenal Importir/ <i>Importer's Identity Number</i>





**GEOGRAFI DAN IKLIM**  
***GEOGRAPHY AND CLIMATE***

<https://lebakkab.bps.go.id>



**PENJELASAN TEKNIS**

1 Topografi adalah keadaan muka bumi pada suatu kawasan atau daerah.

- a. Puncak adalah bagian paling atas gunung/pegunungan.
- b. Lereng adalah bagian dari gunung/pegunungan/bukit yang letaknya di antara puncak sampai lembah.
- c. Lembah adalah daerah rendah diantara dua gunung/pegunungan atau daerah yang mempunyai kedudukan lebih rendah dibandingkan daerah sekitarnya. Lembah di daerah pegunungan lipatan sering disebut sinklin. Lembah di daerah pegunungan patahan disebut graben atau slenk. Sedangkan lembah di daerah .
- d. yang bergunung-gunung disebut lembah antar pegunungan.

2. Dataran adalah bagian atau sisi bidang tanah yang tampak datar, rata, dan membentang.

**TECHNICAL NOTES**

1. *Topography is the state of the earth in a certain area or region.*

- a. *Peak is the highest part of mount/ mountain.*
  - b. *Slope is part of the mount/ mountain/hill which lies between the peak to the valley.*
  - c. *Valley is a low area between two mounts/mountains or area that have a position lower than the surrounding*
  - d. *areas. Valley in mountainous area is often called syncline. Valley in a mountainous area is called graben fault or slenk. While the valley in the mountainous area is called the valley between the mountains*
2. *Flat is a part or side of parcels of land that looked plane, flat, and stretches*



<https://lebakkab.bps.go.id>

**ULASAN**

Kecamatan Banjarsari secara geografis terletak di bagian barat Kabupaten Lebak, jarak tempuh dari Ibukota Kabupaten Lebak sekitar 78 km dengan luas wilayah 145,31 Km<sup>2</sup> atau hanya sekitar 4,77 persen dari luas Kabupaten Lebak. Bentuk topografi pada umumnya merupakan dataran dengan ketinggian rata-rata 110 meter diatas permukaan laut (m dpl).

Adapun batas-batas wilayah Kecamatan Banjarsari sebagai berikut ; Sebelah Selatan : Kecamatan Malingping, Sebelah Utara : Kabupaten Pandeglang (Kecamatan Bojong), Sebelah Barat : Kabupaten Pandeglang (Kecamatan Picung, Kecamatan Sindangresmi dan Kecamatan Cikeusik), Sebelah Timur : Kecamatan Cileles, kecamatan Gunungkencana dan Kecamatan Cijaku.

Jika di perhatikan, Desa Kertaraharja merupakan desa yang terluas di kecamatan banjarsari dengan luas wilayah 13,64 Km<sup>2</sup> sedangkan yang paling kecil adalah Desa Cibatur keusik dengan luas wilayah 1,94 Km<sup>2</sup>.

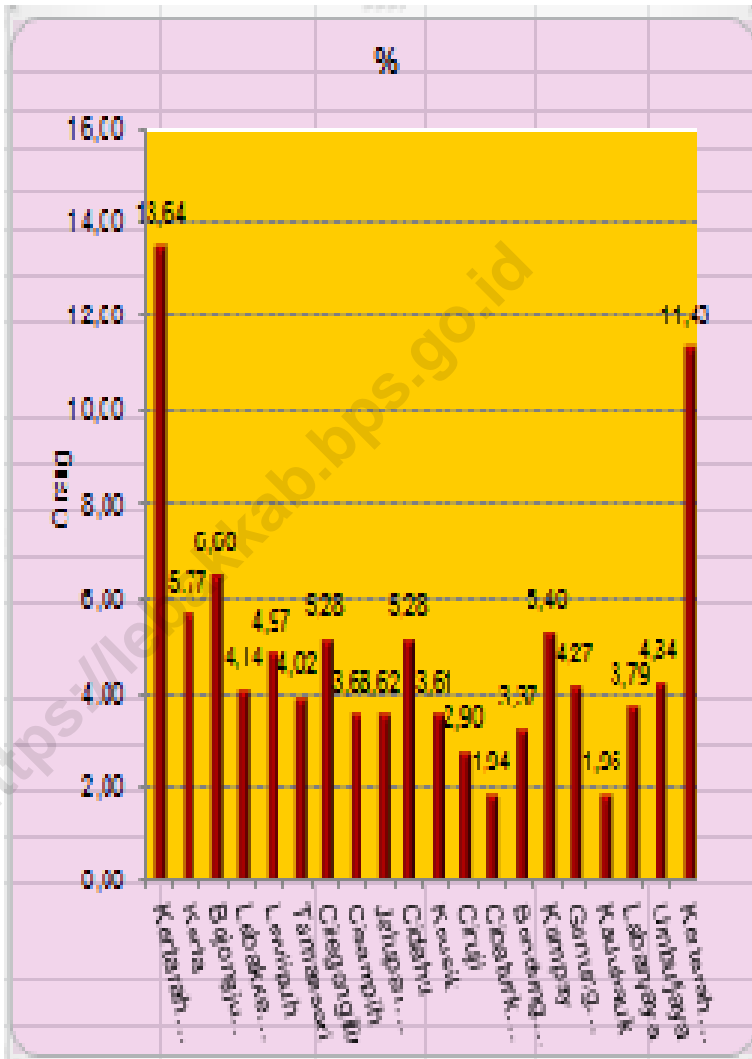
**DESCRIPTION**

*Banjarsari District is geographically located in the western part of Lebak Regency, the distance from the Lebak Regency Capital is about 78 km with an area of 145.31 Km<sup>2</sup> or only about 4.77 percent of the Lebak Regency area. The topography is generally a plain with an average height of 110 meters above sea level (m asl).*

*The boundaries of the Banjarsari District are as follows; To the south: Malingping District, North: Pandeglang Regency (Bojong District), West: Pandeglang Regency (Picung District, Sindangresmi District and Cikeusik District), East: Cileles District, Gunungkencana District and Cijaku District.*

*If you pay attention, Kertaraharja Village is the largest village in Banjarsari sub-district with an area of 13.64 Km<sup>2</sup> while the smallest is Cibatur Keusik Village with an area of 1.94 Km<sup>2</sup>.*

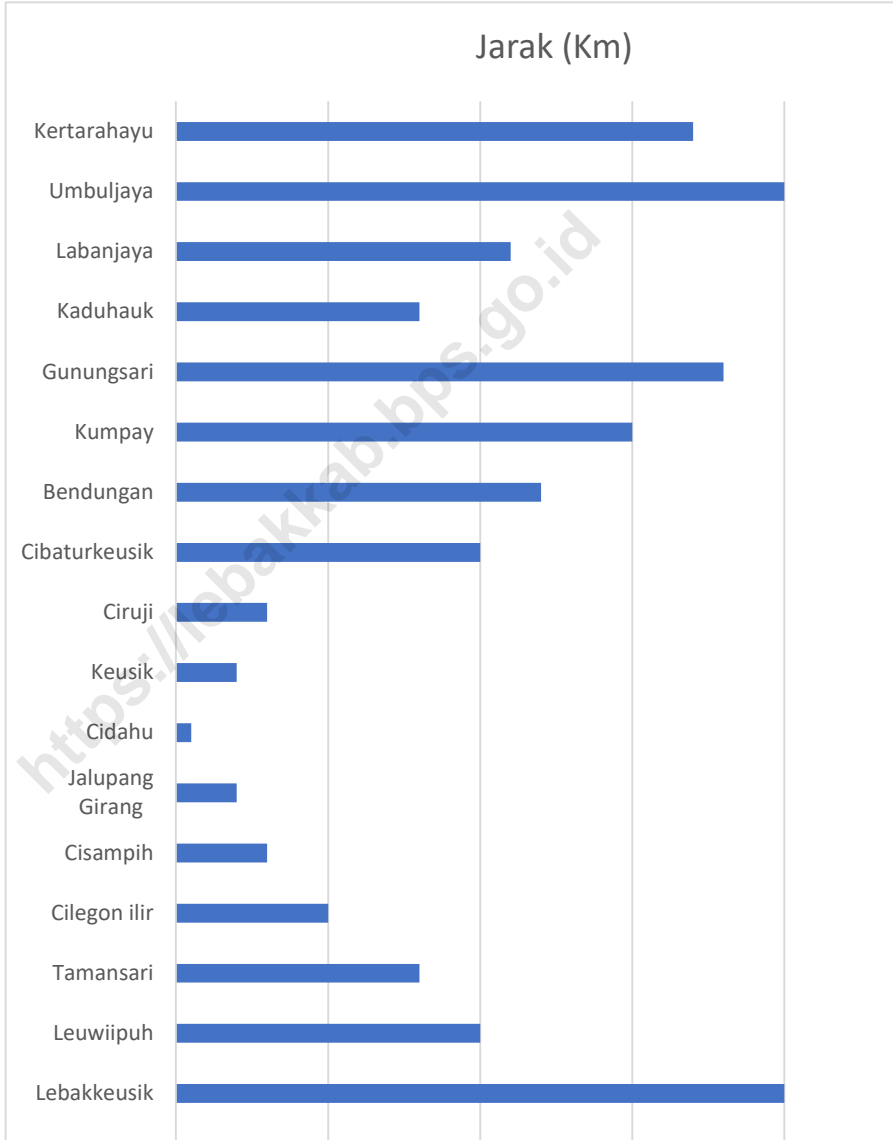
**Gambar 1.1** Luas Daerah menurut Desa/Kelurahan (%), 2021  
**Figures 1.1** Total Area by Village/Kelurahan (%), 2021



Sumber/Source : ....

**Gambar 1.2**  
**Figures**

**Jarak ke Ibukota Kecamatan Menurut Desa/Kelurahan di Kecamatan Banjarsari (km), 2021**  
*Distance to the Subdistrict Capital by Village/Kelurahan in Banjarsari Subdistrict (km), 2021*



## 1.1 KEADAAN GEOGRAFI GEOGRAPHY CONDITION

**Tabel** 1.1.1 **Luas Daerah Menurut Desa/Kelurahan di Kecamatan Banjarsari, 2021**  
**Table** 1.1.1 **Total Area by Villages/Kelurahan in Banjarsari Subdistrict, 2021**

Desa/Kelurahan <i>Village/Kelurahan</i>	Luas <i>Total Area</i> (km <sup>2</sup> /sq.km)	Persentase terhadap Luas <i>Kecamatan</i> <i>Percentage to Subdistrict Area</i>
(1)	(2)	(3)
Kertaraharja	15,3	10%
Kerta	8,4	6%
Bojongjuruh	9,5	6%
Lebakkeusik	10,34	7%
Leuwiipuh	16,54	11%
Tamansari	7,33	5%
Cilegon ilir	8,02	5%
Cisampih	6,46	4%
Jalupang Girang	6,66	4%
Cidahu	4,32	3%
Keusik	6,32	4%
Ciruji	4,36	3%
Cibaturkeusik	3,16	2%
Bendungan	5,72	4%
Kumpay	5,48	4%

<b>Desa/Kelurahan Village/Kelurahan</b>	<b>Luas Total Area (km<sup>2</sup>/sq.km)</b>	<b>Persentase terhadap Luas Kecamatan Percentage to Subdistrict Area</b>
(1)	(2)	(3)
Gunungsari	6,21	4%
Kaduhauk	2,85	2%
Labanjaya	3,88	3%
Umbuljaya	9,32	6%
Kertarahayu	9,56	6%
<b>Kecamatan Banjarsari</b>	<b>149,73</b>	<b>100%</b>

Catatan/Note: ...

Sumber/Source: ...

**Tabel**  
**Table** 1.1.2

**Jarak ke Ibukota Kecamatan dan Ibukota Kabupaten/Kota Menurut Desa/Kelurahan di Kecamatan Banjarsari (km), 2021**  
*Distance to the Subdistrict Capital and Regency/Municipal Capital by Villages/Kelurahan in Banjarsari Subdistrict (km), 2021*

(1)	(2)	(3)
Kertaraharja	18	80
Kerta	16	82
Bojongjuruh	14	80
Lebakkeusik	20	45
Leuwipuh	10	85
Tamansari	8	70
Cilegon ilir	5	72
Cisampih	3	65
Jalupang Girang	2	70
Cidahu	0,5	69
Keusik	2	68
Ciruji	3	45
Cibaturkeusik	10	49
Bendungan	12	40
Kumpay	15	54

<b>Desa/Kelurahan Village/Kelurahan</b>	<b>Jarak ke Ibukota Kecamatan Distance to Subdistrict Capital</b>	<b>Jarak ke Ibukota Kabupaten/ Kota Distance to Regency/Municipal Capital</b>
(1)	(2)	(3)
Gunungsari	18	50
Kaduhauk	8	45
Labanjaya	11	75
Umbuljaya	20	80
Kertarahayu	17	83

Catatan/Note: ...

Sumber/Source: BPS, Pendataan Potensi Desa (Podes) 2021/BPS-Statistics Indonesia, Village Potential Data Collecting 2021



## 1.2 KEADAAN IKLIM CLIMATE CONDITION

**Tabel** 1.2.1 **Pengamatan Unsur Iklim Menurut Bulan di Stasiun  
Banjarsari, 2021**  
**Table** *Observation of Climate Elements by Month at Banjarsari  
Station, 2021*

Bulan Month	Jumlah Curah Hujan Number of Precipitation (mm)	Jumlah Hari Hujan (hari) Number of Rainy Days (day)
(1)	(2)	(3)
Januari/January	...	...
Februari/February	...	...
Maret/March	...	...
April/April	...	...
Mei/May	...	...
Juni/June	...	...
Juli/July	...	...
Agustus/August	...	...
September/September	...	...
Oktober/October	...	...
November/November	...	...
Desember/December	...	...

Catatan/Note: ....

Sumber/Source: ....



**PEMERINTAHAN  
GOVERNMENT**

<https://lebakkab.bps.go.id>



**PENJELASAN TEKNIS**

1. Pemerintah Kabupaten Lebak dipimpin oleh Bupati, dibantu oleh Sekretaris Daerah dan oleh Perangkat Daerah Kabupaten Lebak

**TECHNICAL NOTES**

1. *The government structure of Lebak Regency is led by mayor, vice mayor, and assisted by local instruments*

<https://lebakkab.bps.go.id>

<https://lebakkab.bps.go.id>

**ULASAN**

Kecamatan Banjarsari dipimpin oleh seorang Camat yang berkedudukan di bawah dan bertanggung jawab kepada Bupati melalui Sekretaris Kabupaten. Wilayah kerja kecamatan terbagi habis menjadi 10 desa yang masing-masing dipimpin oleh seorang Kepala Desa yang berkedudukan di bawah dan bertanggung jawab kepada Bupati melalui Camat. Di desa terdapat Rukun Warga (RW) dan Rukun Tetangga (RT) merupakan bentuk partisipasi masyarakat dalam mendukung pelaksanaan pemerintahan di desa, yang didukung dengan adanya Pegawai Negeri Sipil di Kecamatan

**DESCRIPTION**

*Banjarsari District is led by a sub-district head who ranks below and is responsible to the Regent through the District Secretary. The working area of the sub-district is divided into 20 villages, each of which is led by a Village Head who ranks below and is responsible to the Regent through the sub-district. In the village there are Rukun Warga (RW) and Rukun Tetangga (RT) which is a form of community participation in supporting the implementation of government in the village, which is supported by the presence of Civil State Officers in the District*

## 2.1 WILAYAH ADMINISTRATIF ADMINISTRATIVE AREA

**Tabel 2.1.1** Jumlah Rukun Warga (RW) dan Rukun Tetangga (RT) Menurut Desa/Kelurahan di Kecamatan Banjarsari, 2021  
**Table** *Number of Rukun Warga and Rukun Tetangga by Villages'/Kelurahan in Banjarsari Subdistrict, 2021*

Desa/Kelurahan <i>Village/Kelurahan</i>	Rukun Warga (RW) <i>Rukun Warga</i>	Rukun Tetangga (RT) <i>Rukun Tetangga</i>
(1)	(2)	(3)
Kertaraharja	6	30
Kerta	3	14
Bojongjuruh	5	16
Lebakkeusik	4	16
Leuwiiupuh	4	16
Tamansari	3	13
Cilegon ilir	3	17
Cisampih	3	18
Jalupang Girang	4	11
Cidahu	3	16
Keusik	4	12
Ciruji	4	17
Cibaturkeusik	3	11
Bendungan	4	16
Kumpay	4	17

<b>Desa/Kelurahan Village/Kelurahan</b>	<b>Rukun Warga (RW) Rukun Warga</b>	<b>Rukun Tetangga (RT) Rukun Tetangga</b>
(1)	(2)	(3)
Gunungsari	4	14
Kaduhauk	4	14
Labanjaya	3	13
Umbuljaya	7	14
Kertarahayu	2	9
<b>Kecamatan Banjarsari</b>		

Catatan/Note: MFD semester 2 Tahun 2021

Sumber/Source: BPS



## 2.2 SUMBER DAYA MANUSIA HUMAN RESOURCES

**Tabel 2.2.1** Jumlah Pegawai Negeri Sipil Menurut Pemerintah Daerah dan Jenis Kelamin, 2021  
**Table** *Number of Civil Servants by Local Government and Sex, 2021*

Pemerintah Daerah <i>Local Government</i>	Laki-Laki <i>Male</i>	Perempuan <i>Female</i>	Jumlah <i>Total</i>
(1)	(2)	(3)	(4)
Pemerintah Daerah Kecamatan Banjarsari	...	...	...
Pemerintah Daerah Desa Kertaraharja	...	...	...
Pemerintah Daerah Desa Kerta	...	...	...
Pemerintah Daerah Desa Bojongjuruh	...	...	...
Pemerintah Daerah Desa Lebakkeusik	...	...	...
Pemerintah Daerah Desa Leuwijupuh	...	...	...
Pemerintah Daerah Desa Tamansari	...	...	...
Pemerintah Daerah Desa Cilegon ilir	...	...	...
Pemerintah Daerah Desa Cisampih	...	...	...
Pemerintah Daerah Desa Jalupang Girang	...	...	...
Pemerintah Daerah Desa Cidahu	...	...	...
Pemerintah Daerah Desa Keusik	...	...	...
Pemerintah Daerah Desa Ciruji	...	...	...

<b>Pemerintah Daerah Local Government</b>	<b>Laki-Laki Male</b>	<b>Perempuan Female</b>	<b>Jumlah Total</b>
(1)	(2)	(3)	(4)
Pemerintah Daerah Desa Cibaturkeusik	...	...	...
Pemerintah Daerah Desa Bendungan	...	...	...
Pemerintah Daerah Desa Kumpay	...	...	...
Pemerintah Daerah Desa Gunungsari	...	...	...
Pemerintah Daerah Desa Kaduhauk	...	...	...
Pemerintah Daerah Desa Labanjaya	...	...	...
Pemerintah Daerah Desa Umbuljaya	...	...	...
Pemerintah Daerah Desa Kertarahayu	...	...	...

Catatan/Note: ...

Sumber/Source: ...

**Tabel** 2.2.2  
**Table**

**Jumlah Pegawai Negeri Sipil Pemerintah Daerah  
Kecamatan Banjarsari Menurut Tingkat Pendidikan dan  
Jenis Kelamin, 2021**  
*Number of Civil Servants of Banjarsari District Government  
by Educational Level and Sex, 2021*

<b>Tingkat Pendidikan</b> <i>Educational Level</i>	<b>Laki-Laki</b> <i>Male</i>	<b>Perempuan</b> <i>Female</i>	<b>Jumlah</b> <i>Total</i>
(1)	(2)	(3)	(4)
Sekolah Dasar (SD) <i>Primary School</i>	...	...	...
SMP/Sederajat <i>Junior High School</i>	...	...	...
SMA/Sederajat <i>Senior High School</i>	...	...	...
Diploma I/Akta I <i>Diploma I/Akta I</i>	...	...	...
Diploma II/Akta II <i>Diploma II/Akta II</i>	...	...	...
Diploma III/Akta III <i>Diploma III/Akta III</i>	...	...	...
Diploma IV/Akta IV <i>Diploma IV/Akta IV</i>	...	...	...
S1/Sarjana <i>Under Graduate/Bachelor</i>	...	...	...
S2/Pasca Sarjana <i>Graduate</i>	...	...	...
S3/Doktor/Ph.D <i>Post Graduate</i>	...	...	...
<b>Jumlah/Total</b>	...	...	...

Catatan/Note: ...

Sumber/Source: ...



**PENDUDUK  
POPULATION**

<https://lebakkab.bps.go.id>



**PENJELASAN TEKNIS**

1. Sumber utama data kependudukan adalah Registrasi penduduk di Disdukcapil
2. 4. Kepadatan penduduk adalah rasio
3. banyaknya penduduk per kilometer persegi.
4. Rasio jenis kelamin adalah perbandingan antara penduduk laki-laki dan penduduk perempuan pada suatu wilayah dan waktu tertentu. Biasanya dinyatakan dengan banyaknya penduduk laki-laki untuk 100 penduduk perempuan.

**TECHNICAL NOTES**

1. *The main source of demographic data is population registration*
2. *population growth within a specified period.*
3. *Population density is ratio of population per square kilometer.*
4. *Sex ratio is the ratio of males population to females population in a given area and time, usually expressed as the number of males for every 100 females.*

<https://lebakkab.bps.go.id>

**ULASAN**

**DESCRIPTION**

<https://lebakkab.bps.go.id>



**Gambar 3.1**  
**Figures**

**Komposisi Penduduk Kecamatan Banjarsari Tahun 2022 (persen)**  
**Banjarsari Subdistrict Population Composition in 2022 (percent)**



Sumber/Source : ....

<https://lebakkab.bps.go.id>

**Tabel** 3.1  
**Table**

**Penduduk, Distribusi Persentase Penduduk, Kepadatan Penduduk, Rasio Jenis Kelamin Penduduk Menurut Desa/ Kelurahan di Kecamatan Banjarsari, 2021**  
*Population, Percentage Distribution of Population, Population Density, and Population Sex Ratio by Villages/ Kelurahan in Banjarsari Subdistrict, 2021*

Desa/Kelurahan <i>Village/Kelurahan</i>	Penduduk/Population		
	Laki-Laki/Male	Perempuan/Female	Jumlah/Total
(1)	(2)	(3)	(4)
Kertaraharja	2 526	2 256	4 782
Kerta	1 945	1 870	3 815
Bojongjuruh	1 328	1 269	2 597
Lebakkeusik	1 398	1 294	2 692
Leuwiiupuh	1 731	1 726	3 457
Tamansari	1 840	1 813	3 653
Cilegon ilir	2 379	2 219	4 598
Cisampih	1 895	1 849	3 744
Jalupang Girang	1 413	1 317	2 730
Cidahu	2 020	1 909	3 929
Keusik	2 586	2 434	5 020
Ciruji	2 001	1 813	3 814
Cibaturkeusik	1 350	1 223	2 573
Bendungan	1 688	1 581	3 269
Kumpay	2 069	1 904	3 973

Desa/Kelurahan <i>Village/Kelurahan</i>	Penduduk/ <i>Population</i>		
	Laki-Laki/ <i>Male</i>	Perempuan/ <i>Female</i>	Jumlah/ <i>Total</i>
(1)	(2)	(3)	(4)
Gunungsari	1 890	1 751	3 641
Kaduhauk	1 749	1 682	3 431
Labanjaya	1 232	1 182	2 414
Umbuljaya	1 108	1 009	2 117
Kertarahayu	783	740	1 523
<b>Kecamatan Banjarsari</b>	<b>34 931</b>	<b>32 841</b>	<b>67 772</b>

Lanjutan Tabel/*Continued Table 3.1*

<b>Desa/Kelurahan Village/Kelurahan</b>	<b>Persentase Penduduk Percentage of Total Population</b>	<b>Kepadatan Penduduk (per Km<sup>2</sup>) Population Density per sq.km</b>	<b>Rasio Jenis Kelamin Penduduk Population Sex Ratio</b>
(1)	(5)	(6)	(7)
Kertaraharja	7,06%	313	111,97%
Kerta	5,63%	454	104,01%
Bojongjuruh	3,83%	273	104,65%
Lebakkeusik	3,97%	260	108,04%
Leuwipuh	5,10%	209	100,29%
Tamansari	5,39%	498	101,49%
Cilegon ilir	6,78%	573	107,21%
Cisampih	5,52%	580	102,49%
Jalupang Girang	4,03%	410	107,29%
Cidahu	5,80%	909	105,81%
Keusik	7,41%	794	106,24%
Ciruji	5,63%	875	110,37%
Cibaturkeusik	3,80%	814	110,38%
Bendungan	4,82%	572	106,77%
Kumpay	5,86%	725	108,67%
Gunungsari	5,37%	586	107,94%

<b>Desa/Kelurahan Village/Kelurahan</b>	<b>Persentase Penduduk Percentage of Total Population</b>	<b>Kepadatan Penduduk (per Km<sup>2</sup>) Population Density per sq.km</b>	<b>Rasio Jenis Kelamin Penduduk Population Sex Ratio</b>
(1)	(5)	(6)	(7)
Kaduhauk	5,06%	1 204	103,98%
Labanjaya	3,56%	622	104,23%
Umbuljaya	3,12%	227	109,81%
Kertarahayu	2,25%	159	105,81%
<b>Kecamatan Banjarsari</b>	<b>100,00%</b>	<b>453</b>	<b>106,36%</b>

Catatan/Note: ...

Sumber/Source: Dinas Kependudukan dan Catatan Sipil Kab.Lebak/ Population and Civil Service of Lebak Regency

**Tabel** 3.2  
**Table**

**Jumlah Penduduk Menurut Kelompok Umur dan Jenis Kelamin di Kecamatan Banjarsari, 2021**  
*Population by Age Groups and Sex in Banjarsari Subdistrict, 2021*

Kelompok Umur <i>Age Groups</i>	Jenis Kelamin/Sex		
	Laki-Laki <i>Male</i>	Perempuan <i>Female</i>	Jumlah <i>Total</i>
(1)	(2)	(3)	(4)
0 - 4	2 781	2 462	5 243
5 - 9	3 337	2 968	6 305
10 - 14	3 247	2 977	6 224
15 - 19	2 390	2 415	4 805
20 - 24	3 280	2 942	6 222
25 - 29	3 078	2 693	5 771
30 - 34	2 918	2 668	5 586
35 - 39	2 900	2 787	5 687
40 - 44	2 464	2 462	4 926
45 - 49	2 155	2 270	4 425
50 - 54	1 961	2 020	3 981
55 - 59	1 643	1 526	3 169
60 - 64	1 224	1 088	2 312
65 - 69	688	588	1 276
70 - 74	411	413	824
75 +	454	562	1 016
<b>Kecamatan Banjarsari</b>	<b>34 931</b>	<b>32 841</b>	<b>67 772</b>

Catatan/Note: ...

Sumber/Source: Dinas Kependudukan dan Catatan Sipil Kab.Lebak/ Population and Civil Service of Lebak Regency

04

**SOSIAL DAN KESEJAHTERAAN RAKYAT**  
***SOCIAL AND WELFARE***

<https://lebakkab.bps.go.id>





**PENJELASAN TEKNIS**

1. Jenjang Pendidikan Formal terdiri atas pendidikan dasar, pendidikan menengah, dan pendidikan tinggi. Jenis pendidikan yang diajarkan mencakup pendidikan umum, kejuruan, akademik, profesi, vokasi, keagamaan, dan khusus.
  - a. Pendidikan Dasar berbentuk Sekolah Dasar (SD) dan Madrasah Ibtidaiyah (MI) atau bentuk lain yang sederajat serta Sekolah Menengah Pertama (SMP) dan Madrasah Tsanawiyah (MTs), atau bentuk lain yang sederajat.
  - b. Pendidikan Menengah berbentuk Sekolah Menengah Atas (SMA), Madrasah Aliyah (MA), Sekolah Menengah Kejuruan (SMK), dan Madrasah Aliyah Kejuruan (MAK), atau bentuk lain yang sederajat

**TECHNICAL NOTES**

1. *The Formal Education Level consists of primary education, secondary education, and high education. The kind of education that taught consists of general education, vocational, academic, professional, religious, and specific education.*
  - a. *The Primary Education consists of Elementary School and Islamic Elementary School or other equivalent forms and Junior High School and MTs, or other equivalent forms.*
  - b. *The Secondary Education consists of the senior high school, MA, Vocational School, and Vocational Madrasah Aliyah, or other equivalent forms.*

<https://lebakkab.bps.go.id>

**ULASAN**

Pendidikan merupakan modal awal untuk meningkatkan derajat kesejahteraan masyarakat dan menjadi salah satu penentu kemajuan daerah. Karena itu, ketersediaan sarana dan prasarana pendidikan yang berupa tenaga pendidik dan sarana fisik sangatlah penting. Di Kecamatan Banjarsari sendiri jumlah gedung sekolah pada tahun 2010 mencapai 76 buah, yang terdiri dari 7 buah gedung sekolah TK/ sederajat, 50 buah gedung sekolah SD/ sederajat, 13 buah gedung sekolah SMP/ sederajat, dan 6 buah gedung sekolah SMA/ sederajat. Bila diperhatikan komposisinya, semua desa sudah memiliki sekolah SD kecuali Desa Kertarahayu yang tidak memiliki fasilitas sekolah dari setiap jenjang pendidikan; TK ada di Desa Kerta, Bojongjuruh, Leuwiipuh, Cilegongilir, Cidahu, Ciruji, dan Bendungan. SMP/ sederajat di Desa Kertaraharja, Kerta, Bojongjuruh, Lebakkeusik, Jalupanggirang, Cidahu, Keusik, Ciruji, Cibaturkeusik, Bendungan Kumpay, dan Labanjaya. Sedangkan SMA/ sderajat hanya ada di Desa Bojongjuruh, Cisampih, Cidahu, Keusik, Bendungan dan Kumpay.

**DESCRIPTION**

*Education is the initial capital to improve the welfare of the community and become one of the determinants of regional progress. Therefore, the availability of educational facilities and infrastructure in the form of educators and physical facilities is very important. In Banjarsari District alone, the number of school buildings in 2010 reached 76 units, consisting of 7 kindergarten/ equivalent school buildings, 50 elementary/ equivalent school buildings, 13 junior high school/ equivalent school buildings, and 6 high school/ equivalent school buildings. If you look at the composition, all villages already have elementary schools, except for Kertarahayu Village, which does not have school facilities from every level of education; Kindergartens are located in Kerta, Bojongjuruh, Leuwiipuh, Cilegongilir, Cidahu, Ciruji, and Dam villages. SMP/ equivalent in the villages of Kertaraharja, Kerta, Bojongjuruh, Lebakkeusik, Jalupanggirang, Cidahu, Keusik, Ciruji, Cibaturkeusik, Kumpay Dam, and Labanjaya. Meanwhile, SMA/ equivalent only exist in the villages of Bojongjuruh, Cisampih, Cidahu, Keusik, Dam and Kumpay.*

#### 4.1 PENDIDIKAN EDUCATION

**Tabel 4.1.1** Banyaknya Desa<sup>1</sup>/Kelurahan yang Memiliki Fasilitas Sekolah Menurut Tingkat Pendidikan di Kecamatan Banjarsari, 2019–2021  
**Number of Villages<sup>1</sup>/Kelurahan Having Educational Facilities by Educational Level in Banjarsari Subdistrict, 2019–2021**

Tingkat Pendidikan Educational Level	2019	2020	2021
(1)	(2)	(3)	(4)
Sekolah Dasar (SD) <i>Primary School</i>	19	19	19
Madrasah Ibtidaiyah (MI) <i>Madrasah Ibtidaiyah</i>	7	7	7
Sekolah Menengah Pertama (SMP) <i>Junior High School</i>	9	9	9
Madrasah Tsanawiyah (MTs) <i>Madrasah Tsanawiyah (MTs)</i>	8	8	8
Sekolah Menengah Atas (SMA) <i>Senior High School</i>	2	2	2
Sekolah Menengah Kejuruan (SMK) <i>Vocational High School</i>	4	4	4
Madrasah Aliyah (MA) <i>Madrasah Aliyah</i>	3	3	3
Akademi/Perguruan Tinggi <i>Academy/University</i>	-	-	-

Catatan/Note: <sup>1</sup> Desa pada tabel ini termasuk Unit Permukiman Transmigrasi (UPT) yang masih dibina oleh kementerian terkait/  
*Villages in this table include Transmigration Settlement Unit which is still fostered by the relevant ministries.*

Sumber/Source: BPS, Pendataan Potensi Desa (Podes) 2020 dan 2021/BPS-Statistics Indonesia, *Village Potential Data Collecting 2020 and 2021*

**Tabel 4.1.2**  
**Table**

**Jumlah Sekolah Menurut Tingkat Pendidikan di Kecamatan Banjarsari, 2020/2021 dan 2021/2022**  
**Number of Schools by Educational Level in Banjarsari Subdistrict, 2020/2021 and 2021/2022**

Tingkat Pendidikan Educational Level	Negeri/Public		Swasta/Private		Jumlah/Total	
	2020/2021	2021/2022	2020/2021	2021/2022	2020/2021	2021/2022
(1)	(2)	(3)	(4)	(5)	(6)	(7)
Taman Kanak-Kanak (TK) <sup>1</sup> /Kindergarten <sup>1</sup>	-	-	5	5	5	5
Raudatul Athfal (RA) <sup>2</sup> Raudatul Athfal (RA) <sup>2</sup>	-	-	6	6	6	6
Sekolah Dasar (SD) <sup>1</sup> Elementary Schools <sup>1</sup>	42	42	-	-	42	42
Madrasah Ibtidaiyah (MI) <sup>2</sup> /Madrasah Ibtidaiyah (MI) <sup>2</sup>	2	2	8	8	10	10
Sekolah Menengah Pertama (SMP) <sup>1</sup> /Junior High Schools <sup>1</sup>	9	9	-	-	9	9
Madrasah Tsanawiyah (MTs) <sup>2</sup> /Madrasah Tsanawiyah (MTs) <sup>2</sup>	2	2	7	7	9	9
Sekolah Menengah Atas (SMA) <sup>1</sup> /Senior High Schools <sup>1</sup>	2	2	-	-	2	2
Sekolah Menengah Kejuruan (SMK) <sup>1</sup> Vocational High Schools <sup>1</sup>	-	-	4	4	4	4
Madrasah Aliyah (MA) <sup>2</sup> Madrasah Aliyah (MA) <sup>2</sup>	-	-	3	3	3	3

Catatan/Note: <sup>3</sup> Seluruh Raudatul Athfal (RA) berstatus swasta/All Raudatul Athfal (RA) are private

Sumber/Source: <sup>1</sup> Kementerian Pendidikan, Kebudayaan, Riset, dan Teknologi, Sistem Data Pokok Pendidikan, data semester ganjil laporan sampai dengan 30 November 2021/Ministry of Education, Culture, Research, and Technology, Basic Education Data System, odd semester report data up to 30 November 2021

<sup>2</sup> Kementerian Agama, EMIS, data semester ganjil laporan sampai dengan 17 Februari 2022/Ministry of Religious Affairs, EMIS, odd semester report data up to 17 February 2022

**Tabel 4.1.3** Jumlah Guru Menurut Tingkat Pendidikan di Kecamatan Banjarsari, 2020/2021 dan 2021/2022  
**Table** Number of Teachers by Educational Level in Banjarsari Subdistrict, 2020/2021 and 2021/2022

Tingkat Pendidikan Educational Level	Negeri/Public		Swasta/Private		Jumlah/Total	
	2020/2021	2021/2022	2020/2021	2021/2022	2020/2021	2021/2022
(1)	(2)	(3)	(4)	(5)	(6)	(7)
Taman Kanak-Kanak (TK) <sup>1</sup> /Kindergarten <sup>1</sup>	-	-	13	13	13	13
Raudatul Athfal (RA) <sup>2</sup> Raudatul Athfal (RA) <sup>2</sup>	...	...	...	...	...	...
Sekolah Dasar (SD) <sup>1,3</sup> Elementary Schools <sup>1,3</sup>	326	315	-	-	326	315
Madrasah Ibtidaiyah (MI) <sup>2</sup> /Madrasah Ibtidaiyah (MI) <sup>2</sup>	...	...	...	...	...	...
Sekolah Menengah Pertama (SMP) <sup>1,3</sup> / Junior High Schools <sup>1,3</sup>	101	102			101	102
Madrasah Tsanawiyah (MTs) <sup>2</sup> /Madrasah Tsanawiyah (MTs) <sup>2</sup>	...	...	...	...	...	...
Sekolah Menengah Atas (SMA) <sup>1,3</sup> /Senior High Schools <sup>1,3</sup>	53	53	-	-	53	53
Sekolah Menengah Kejuruan (SMK) <sup>1,3,4</sup> Vocational High Schools <sup>1,3,4</sup>	-	-	60	58	60	58
Madrasah Aliyah (MA) <sup>2</sup> Madrasah Aliyah (MA) <sup>2</sup>	...	...	...	...	...	...

Catatan/Note: <sup>3</sup> Jumlah guru termasuk kepala sekolah dan guru/The total of teachers including headmaster and teacher.

<sup>4</sup> Guru yang mengajar di dua sekolah atau lebih dihitung di masing-masing sekolah/Teacher who taught in two schools or more counted in every school.

Sumber/Source: <sup>1</sup> Kementerian Pendidikan, Kebudayaan, Riset, dan Teknologi, Sistem Data Pokok Pendidikan, data semester ganjil laporan sampai dengan 30 November 2021/Ministry of Education, Culture, Research, and Technology, Basic Education Data System, odd semester report data up to 30 November 2021

<sup>2</sup> Kementerian Agama, EMIS, data semester ganjil laporan sampai dengan 17 Februari 2022/Ministry of Religious Affairs, EMIS, odd semester report data up to 17 February 2022

**Tabel 4.1.4** Jumlah Murid Menurut Tingkat Pendidikan di Kecamatan Banjarsari 2020/2021 dan 2021/2022  
**Table** Number of Pupils by Educational Level in Banjarsari Subdistrict, 2020/2021 and 2021/2022

Tingkat Pendidikan Educational Level	Negeri/Public		Swasta/Private		Jumlah/Total	
	2020/2021	2021/2022	2020/2021	2021/2022	2020/2021	2021/2022
(1)	(2)	(3)	(4)	(5)	(6)	(7)
Taman Kanak-Kanak (TK) <sup>1</sup> /Kindergarten <sup>1</sup>	-	-	101	182	101	182
Raudatul Athfal (RA) <sup>2</sup> Raudatul Athfal (RA) <sup>2</sup>	...	...	...	...	...	...
Sekolah Dasar (SD) <sup>1</sup> Elementary Schools <sup>1</sup>	5 205	6 209	-	-	5 205	6 209
Madrasah Ibtidaiyah (MI) <sup>2</sup> /Madrasah Ibtidaiyah (MI) <sup>2</sup>	...	...	...	...	...	...
Sekolah Menengah Pertama (SMP) <sup>1</sup> /Junior High Schools <sup>1</sup>	1 196	1 770	-	-	1 196	1 770
Madrasah Tsanawiyah (MTs) <sup>2</sup> /Madrasah Tsanawiyah (MTs) <sup>2</sup>	...	...	...	...	...	...
Sekolah Menengah Atas (SMA) <sup>1</sup> /Senior High Schools <sup>1</sup>	918	1 248	-	-	918	1 248
Sekolah Menengah Kejuruan (SMK) <sup>1</sup> Vocational High Schools <sup>1</sup>			512	792	512	792
Madrasah Aliyah (MA) <sup>2</sup> Madrasah Aliyah (MA) <sup>2</sup>	...	...	...	...	...	...

Catatan/Note: ...

Sumber/Source: <sup>1</sup> Kementerian Pendidikan, Kebudayaan, Riset, dan Teknologi, Sistem Data Pokok Pendidikan, data semester ganjil laporan sampai dengan 30 November 2021/Ministry of Education, Culture, Research, and Technology, Basic Education Data System, odd semester report data up to 30 November 2021

<sup>2</sup> Kementerian Agama, EMIS, data semester ganjil laporan sampai dengan 17 Februari 2022/Ministry of Religious Affairs, EMIS, odd semester report data up to 17 February 2022



## 4.2 KESEHATAN HEALTH

**Tabel 4.2.1 Banyaknya Desa<sup>1</sup>/Kelurahan yang Memiliki Sarana Kesehatan Menurut Jenis Sarana Kesehatan di Kecamatan Banjarsari, 2019–2021**  
**Number of Villages<sup>1</sup>/Kelurahan Health Facilities by Type of Health Facilities in Banjarsari Subdistrict, 2019–2021**

Jenis Sarana Kesehatan Type of Health Facilities	2019	2020	2021
(1)	(2)	(3)	(4)
Rumah Sakit <i>Hospital</i>	-	-	-
Rumah Sakit Bersalin <i>Maternity Hospital</i>	-	-	-
Poliklinik/Balai Pengobatan <i>Polyclinic</i>	1	1	1
Puskesmas Rawat Inap <i>Public Health Center with Inpatient Care</i>	1	1	1
Puskesmas Tanpa Rawat Inap <i>Public Health Center without Inpatient Care</i>	1	1	1
Apotek <i>Pharmacy</i>	1	5	5

Catatan/Note: ...

Sumber/Source: BPS, Pendataan Potensi Desa (Podes) 2019–2021/BPS-Statistics Indonesia, Village Potential Data Collecting 2019–2021

**Tabel** 4.2.2  
**Table**

**Banyaknya Warga Penderita Kekurangan Gizi Menurut  
Desa/Kelurahan di Kecamatan Banjarsari, 2020**  
*Number of People with Malnutrition by Villages/Kelurahan  
in Banjarsari Subdistrict, 2020*

Desa/Kelurahan Village/Kelurahan	2020
(1)	(2)
Kertaraharja	-
Kerta	-
Bojongjuruh	-
Lebakkeusik	-
Leuwipuh	-
Tamansari	-
Cilegon ilir	-
Cisampih	-
Jalupang Girang	-
Cidahu	-
Keusik	-
Ciruji	-
Cibaturkeusik	-
Bendungan	-
Kumpay	-

<b>Desa/Kelurahan Village/Kelurahan</b>	<b>2020</b>
(1)	(2)
Gunungsari	-
Kaduhauk	-
Labanjaya	-
Umbuljaya	-
Kertarahayu	-
<b>Kecamatan Banjarsari</b>	<b>-</b>

Catatan/Note: ...  
 Sumber/Source: BPS, Pendataan Potensi Desa (Podes) 2021/BPS-Statistics Indonesia, Village Potential Data Collecting 2021

### 4.3 PERUMAHAN DAN LINGKUNGAN HOUSING AND ENVIRONMENT

**Tabel 4.3.1** Banyaknya Desa/Kelurahan Menurut Sumber Air Minum Sebagian Besar Keluarga di Kecamatan Banjarsari, 2019–2021  
*Number of Villages/Kelurahan by Drinking Water Source of Majority Family in Banjarsari Subdistrict, 2019–2021*

Sumber Air Minum Source of Drinking Water	2019	2020	2021
(1)	(2)	(3)	(4)
Air Kemasan Bermerk/ <i>Branded Bottled Water</i>	-	-	-
Air Isi Ulang/ <i>Refil Water</i>	-	-	-
Leding Dengan Meteran/ <i>Metered Piped Water</i>	-	-	-
Leding Tanpa Meteran/ <i>Non Metered Piped Water</i>	-	-	-
Sumur Bor atau Pompa/ <i>Artesian Well or Pumped Water</i>	20	20	20
Sumur/ <i>Well</i>	-	-	-
Mata Air/ <i>Spring</i>	-	-	-
Sungai/Danau/Kolam/ Waduk/Situ/ Embung/Bendungan/ <i>River/Lake/Pond/ Reservoir/Dam</i>	-	-	-
Air Hujan/ <i>Rainwater</i>	-	-	-
Lainnya/ <i>Others</i>	-	-	-

Catatan/*Note*: ...

Sumber/*Source*: BPS, Pendataan Potensi Desa (Podes) 2019–2021/*BPS-Statistics Indonesia, Village Potential Data Collecting 2019–2021*

**Tabel 4.3.2** Banyaknya Keluarga Menurut Desa/Kelurahan dan Jenis Pengguna Listrik di Kecamatan Banjarsari, 2021  
**Table** *Number of Family by Villages/Kelurahan and Type of Electricity Consumer in Banjarsari Subdistrict, 2021*

Desa/Kelurahan <i>Village/Kelurahan</i>	Pegguna Listrik <i>Electricity Consumer</i>			Bukan Pengguna Listrik <i>Not Electricity Consumer</i>
	PLN <i>State Electricity Company</i>	Non PLN <i>Non-State Electricity Company</i>	Jumlah <i>Total</i>	
(1)	(2)	(3)	(4)	(5)
Kertaraharja	1 634	-	1 634	58
Kerta	1 211	-	1 211	-
Bojongjuruh	771	-	771	-
Lebakkeusik	728	-	728	-
Leuwipuh	972	3	975	-
Tamansari	1 102	-	1 102	-
Cilegon ilir	1 319	-	1 319	-
Cisampih	1 028	6	1 034	-
Jalupang Girang	831	-	831	-
Cidahu	1 258	-	1 258	-
Keusik	1 477	-	1 477	-
Ciruji	993	-	993	-
Cibaturkeusik	705	-	705	-
Bendungan	1 033	-	1 033	-
Kumpay	1 069	-	1 069	-

Catatan/Note: ...

Sumber/Source: BPS, Pendataan Potensi Desa (Podes) 2021/BPS-Statistics Indonesia, Village Potential Data Collecting 2021

Desa/Kelurahan <i>Village/Kelurahan</i>	Pegguna Listrik <i>Electricity Consumer</i>			Bukan Pegguna Listrik <i>Not Electricity Consumer</i>
	PLN <i>State Electricity Company</i>	Non PLN <i>Non-State Electricity Company</i>	Jumlah <i>Total</i>	
(1)	(2)	(3)	(4)	(5)
Gunungsari	1 095	-	1 095	-
Kaduhauk	1 001	-	1 001	-
Labanjaya	740	-	740	-
Umbuljaya	672	-	672	10
Kertarahayu	541	-	541	-
<b>Kecamatan Banjarsari</b>	<b>20 180</b>	<b>9</b>	<b>20 189</b>	<b>68</b>

Catatan/Note: ...

Sumber/Source: BPS, Pendataan Potensi Desa (Podes) 2021/BPS-Statistics Indonesia, Village Potential Data Collecting 2021

**Tabel 4.3.3** **Banyaknya Desa/Kelurahan Menurut Sumber Penerangan Jalan Utama Desa/Kelurahan di Kecamatan Banjarsari, 2019–2021**  
**Number of Villages/Kelurahan by Source of Villages/ Kelurahan's Main Street Illumination in Banjarsari Subdistrict, 2019–2021**

Sumber Penerangan Jalan Utama <i>Source of Main Street Illumination</i>	2019	2020	2021
(1)	(2)	(3)	(4)
Listrik Pemerintah/ <i>State Electricity</i>	4	8	8
Listrik Non Pemerintah/ <i>Non-State Electricity</i>	-	2	2
Non Listrik/ <i>Non-Electric</i>	-	-	-

Catatan/Note: ...

Sumber/Source: BPS, Pendataan Potensi Desa (Podes) 2019–2021/BPS-Statistics Indonesia, Village Potential Data Collecting 2019–2021

**Tabel**  
**Table** 4.3.4

**Banyaknya Desa/Kelurahan Menurut Penggunaan Fasilitas Tempat Buang Air Besar Sebagian Besar Keluarga di Kecamatan Banjarsari, 2019–2021**  
*Number of Villages/Kelurahan by Toilet Facility Used by Majority Family in Banjarsari Subdistrict, 2019–2021*

Fasilitas Tempat Buang Air Besar <i>Toilet Facility</i>	2019	2020	2021
(1)	(2)	(3)	(4)
<b>Jamban/Toilet</b>	19	20	20
Sendiri/ <i>Private</i>	18	20	20
Bersama/ <i>Shared</i>	-	-	-
Umum/ <i>Public</i>	1	-	-
<b>Bukan Jamban/Non-Toilet</b>	1	-	-
<b>Jumlah/Total</b>	<b>20</b>	<b>20</b>	<b>20</b>

Catatan/Note: ...

Sumber/Source: BPS, Pendataan Potensi Desa (Podes) 2019–2021/BPS-Statistics Indonesia, *Village Potential Data Collecting 2019–2021*



**Tabel** 4.3.5  
**Table**

**Banyaknya Desa/Kelurahan Menurut Jenis Bahan Bakar untuk Memasak yang Digunakan Sebagian Besar Keluarga di Kecamatan Banjarsari, 2021**  
**Number of Villages/Kelurahan by Type of Cooking Fuel Used by Majority Family in Banjarsari Subdistrict, 2021**

Jenis Bahan Bakar untuk Memasak <i>Type of Cooking Fuel</i>	2021
(1)	(2)
Listrik/ <i>Electric</i>	-
Elpiji 5,5 kg/ <i>Blue Gas 5.5 kg-LPG</i>	-
Elpiji 12 kg/ <i>12 kg-LPG</i>	-
Elpiji 3 kg/ <i>3 kg-LPG</i>	14
Gas Kota/ <i>City Gas</i>	-
Biogas/ <i>Biogas</i>	-
Minyak Tanah/ <i>Kerosene</i>	-
Briket/ <i>Briquettes</i>	-
Arang/ <i>Charcoal</i>	-
Kayu Bakar/ <i>Firewood</i>	6
Lainnya/ <i>Others</i>	-
<b>Jumlah/<i>Total</i></b>	<b>20</b>

Catatan/*Note*: ...

Sumber/*Source*: BPS, Pendataan Potensi Desa (Podes) 2021/BPS-Statistics Indonesia, *Village Potential Data Collecting 2021*

#### 4.4 AGAMA DAN SOSIAL LAINNYA RELIGION AND OTHER SOCIAL AFFAIRS

**Tabel 4.4.1** Jumlah Tempat Peribadatan Menurut Desa/Kelurahan di Kecamatan Banjarsari, 2021  
**Table** *Number of Worship Places by Villages/Kelurahan in Banjarsari Subdistrict, 2021*

Desa/Kelurahan Village/Kelurahan	Masjid Mosque	Mushola Pray Room	Gereja Protestan Protestant Church	Gereja Katholik Catholic Church	Pura Temple	Vihara
(1)	(2)	(3)	(4)	(5)	(6)	(7)
Kertaraharja	8	20	-	-	-	-
Kerta	5	8	-	-	-	-
Bojongjuruh	3	8	-	-	-	-
Lebakkeusik	5	7	-	-	-	-
Leuwipuh	7	9	-	-	-	-
Tamansari	7	7	-	-	-	-
Cilegon ilir	8	5	-	-	-	-
Cisampih	5	11	-	-	-	-
Jalupang Girang	6	9	-	-	-	-
Cidahu	4	7	-	-	-	-
Keusik	6	5	-	-	-	-
Ciruji	5	13	-	-	-	-
Cibaturkeusik	4	9	-	-	-	-
Bendungan	4	8	-	-	-	-
Kumpay	4	5	-	-	-	-

<b>Desa/Kelurahan Village/Kelurahan</b>	<b>Masjid Mosque</b>	<b>Mushola Pray Room</b>	<b>Gereja Protestan Protestant Church</b>	<b>Gereja Katholik Catholic Church</b>	<b>Pura Temple</b>	<b>Vihara</b>
(1)	(2)	(3)	(4)	(5)	(6)	(7)
Gunungsari	4	7	-	-	-	-
Kaduhauk	3	5	-	-	-	-
Labanjaya	5	4	-	-	-	-
Umbuljaya	6	7	-	-	-	-
Kertarahayu	3	5	-	-	-	-
<b>Kecamatan Banjarsari</b>	<b>102</b>	<b>159</b>	<b>-</b>	<b>-</b>	<b>-</b>	<b>-</b>

Catatan/Note: ...

Sumber/Source: BPS, Pendataan Potensi Desa (Podes) 2021/BPS-Statistics Indonesia, Village Potential Data Collecting 2021

**Tabel** 4.4.2  
**Table**

**Banyaknya Kejadian Bencana Alam Menurut Desa/  
Kelurahan dan Jenis Bencana Alam di Kecamatan  
Banjarsari, 2020**  
*Number of Natural Disaster Events by Villages/Kelurahan  
and Type of Natural Disaster in Banjarsari Subdistrict,  
2020*

Desa/Kelurahan <i>Village/Kelurahan</i>	Gempa Bumi <i>Earthquake</i>	Tsunami <i>Tsunami</i>	Gunung Meletus <i>Volcanic Eruption</i>	Tanah Longsor <i>Landslide</i>
(1)	(2)	(3)	(4)	(5)
Kertaraharja	-	-	-	-
Kerta	-	-	-	-
Bojongjuruh	-	-	-	-
Lebakkeusik	-	-	-	-
Leuwiiupuh	-	-	-	-
Tamansari	-	-	-	-
Cilegon ilir	-	-	-	-
Cisampih	-	-	-	-
Jalupang Girang	-	-	-	-
Cidahu	-	-	-	-
Keusik	-	-	-	-
Ciruji	-	-	-	-
Cibaturkeusik	-	-	-	-
Bendungan	-	-	-	-
Kumpay	-	-	-	-

<b>Desa/Kelurahan Village/Kelurahan</b>	<b>Gempa Bumi Earthquake</b>	<b>Tsunami Tsunami</b>	<b>Gunung Meletus Volcanic Eruption</b>	<b>Tanah Longsor Landslide</b>
(1)	(2)	(3)	(4)	(5)
Gunungsari	-	-	-	-
Kaduhauk	-	-	-	-
Labanjaya	-	-	-	-
Umbuljaya	-	-	-	-
Kertarahayu	-	-	-	-
<b>Kecamatan Banjarsari</b>	<b>-</b>	<b>-</b>	<b>-</b>	<b>-</b>

Lanjutan Tabel/*Continued Table* 4.4.2

<b>Desa/Kelurahan Village/Kelurahan</b>	<b>Banjir Floods</b>	<b>Banjir Bandang Flash Floods</b>	<b>Kekeringan Drought</b>	<b>Kebakaran Hutan dan Lahan Forest and Land Fires</b>
(1)	(6)	(7)	(8)	(9)
Kertaraharja	-	-	-	-
Kerta	-	-	-	-
Bojongjuruh	-	-	-	-
Lebakkeusik	-	-	-	-
Leuwiipuh	-	-	-	-
Tamansari	-	-	-	-
Cilegon ilir	-	-	-	-
Cisampih	-	-	-	-
Jalupang Girang	-	-	-	-
Cidahu	-	-	-	-
Keusik	-	-	-	-
Ciruji	-	-	-	-
Cibaturkeusik	-	-	-	-
Bendungan	-	-	-	-
Kumpay	-	-	-	-

<b>Desa/Kelurahan Village/Kelurahan</b>	<b>Banjir Floods</b>	<b>Banjir Bandang Flash Floods</b>	<b>Kekeringan Drought</b>	<b>Kebakaran Hutan dan Lahan Forest and Land Fires</b>
(1)	(6)	(7)	(8)	(9)
Gunungsari	-	-	-	-
Kaduhauk	-	-	-	-
Labanjaya	-	-	-	-
Umbuljaya	-	-	-	-
Kertarahayu	-	-	-	-
<b>Kecamatan Banjarsari</b>	<b>-</b>	<b>-</b>	<b>-</b>	<b>-</b>

Lanjutan Tabel/*Continued Table* 4.4.2

<b>Desa/Kelurahan Village/Kelurahan</b>	<b>Angin Puyuh/ Puting Beliung/ Topan Tornado/Typhoon</b>	<b>Gelombang Pasang Tidal Wave</b>	<b>Abrasi Abrasion</b>
(1)	(10)	(11)	(12)
Kertaraharja	-	-	-
Kerta	-	-	-
Bojongjuruh	-	-	-
Lebakkeusik	-	-	-
Leuwiiupuh	-	-	-
Tamansari	-	-	-
Cilegon ilir	-	-	-
Cisampih	-	-	-
Jalupang Girang	-	-	-
Cidahu	1	-	-
Keusik	-	-	-
Ciruji	-	-	-
Cibaturkeusik	-	-	-
Bendungan	-	-	-
Kumpay	-	-	-



<b>Desa/Kelurahan Village/Kelurahan</b>	<b>Angin Puyuh/ Puting Beliung/ Topan Tornado/Typhoon</b>	<b>Gelombang Pasang Tidal Wave</b>	<b>Abrasi Abrasion</b>
(1)	(10)	(11)	(12)
Gunungsari	-	-	-
Kaduhauk	-	-	-
Labanjaya	-	-	-
Umbuljaya	-	-	-
Kertarahayu	-	-	-
<b>Kecamatan Banjarsari</b>	<b>1</b>	<b>-</b>	<b>-</b>

Catatan/Note: ...

Sumber/Source: BPS, Pendataan Potensi Desa (Podes) 2021/BPS-Statistics Indonesia, Village Potential Data Collecting 2021

**Tabel** 4.4.3  
**Table**

**Banyaknya Korban Jiwa Akibat Bencana Alam Menurut Desa/Kelurahan dan Jenis Bencana Alam di Kecamatan Banjarsari, 2020**  
*Number of Fatalities Due to Natural Disasters by Villages/  
Kelurahan and Type of Natural Disaster in Banjarsari  
Subdistrict, 2020*

Desa/Kelurahan <i>Village/Kelurahan</i>	Gempa Bumi <i>Earthquake</i>	Tsunami <i>Tsunami</i>	Gunung Meletus <i>Volcanic Eruption</i>	Tanah Longsor <i>Landslide</i>
(1)	(2)	(3)	(4)	(5)
Kertaraharja	-	-	-	-
Kerta	-	-	-	-
Bojongjuruh	-	-	-	-
Lebakkeusik	-	-	-	-
Leuwipuh	-	-	-	-
Tamansari	-	-	-	-
Cilegon ilir	-	-	-	-
Cisampih	-	-	-	-
Jalupang Girang	-	-	-	-
Cidahu	-	-	-	-
Keusik	-	-	-	-
Ciruji	-	-	-	-
Cibaturkeusik	-	-	-	-
Bendungan	-	-	-	-
Kumpay	-	-	-	-

<b>Desa/Kelurahan Village/Kelurahan</b>	<b>Gempa Bumi Earthquake</b>	<b>Tsunami Tsunami</b>	<b>Gunung Meletus Volcanic Eruption</b>	<b>Tanah Longsor Landslide</b>
(1)	(2)	(3)	(4)	(5)
Gunungsari	-	-	-	-
Kaduhauk	-	-	-	-
Labanjaya	-	-	-	-
Umbuljaya	-	-	-	-
Kertarahayu	-	-	-	-
<b>Kecamatan Banjarsari</b>	<b>-</b>	<b>-</b>	<b>-</b>	<b>-</b>

Lanjutan Tabel/*Continued Table 4.4.3*

<b>Desa/Kelurahan Village/Kelurahan</b>	<b>Banjir Floods</b>	<b>Banjir Bandang Flash Floods</b>	<b>Kekeringan Drought</b>	<b>Kebakaran Hutan dan Lahan Forest and Land Fires</b>
(1)	(6)	(7)	(8)	(9)
Kertaraharja	-	-	-	-
Kerta	-	-	-	-
Bojongjuruh	-	-	-	-
Lebakkeusik	-	-	-	-
Leuwipuh	-	-	-	-
Tamansari	-	-	-	-
Cilegon ilir	-	-	-	-
Cisampih	-	-	-	-
Jalupang Girang	-	-	-	-
Cidahu	-	-	-	-
Keusik	-	-	-	-
Ciruji	-	-	-	-
Cibaturkeusik	-	-	-	-
Bendungan	-	-	-	-
Kumpay	-	-	-	-

<b>Desa/Kelurahan Village/Kelurahan</b>	<b>Banjir Floods</b>	<b>Banjir Bandang Flash Floods</b>	<b>Kekeringan Drought</b>	<b>Kebakaran Hutan dan Lahan Forest and Land Fires</b>
(1)	(6)	(7)	(8)	(9)
Gunungsari	-	-	-	-
Kaduhauk	-	-	-	-
Labanjaya	-	-	-	-
Umbuljaya	-	-	-	-
Kertarahayu	-	-	-	-
<b>Kecamatan Banjarsari</b>	<b>-</b>	<b>-</b>	<b>-</b>	<b>-</b>

Lanjutan Tabel/*Continued Table* 4.4.3

<b>Desa/Kelurahan Village/Kelurahan</b>	<b>Angin Puyuh/ Puting Beliung/ Topan Tornado/Typhoon</b>	<b>Gelombang Pasang Tidal Wave</b>	<b>Abrasi Abrasion</b>
(1)	(10)	(11)	(12)
Kertaraharja	-	-	-
Kerta	-	-	-
Bojongjuruh	-	-	-
Lebakkeusik	-	-	-
Leuwiipuh	-	-	-
Tamansari	-	-	-
Cilegon ilir	-	-	-
Cisampih	-	-	-
Jalupang Girang	-	-	-
Cidahu	-	-	-
Keusik	-	-	-
Ciruji	-	-	-
Cibaturkeusik	-	-	-
Bendungan	-	-	-
Kumpay	-	-	-

<b>Desa/Kelurahan Village/Kelurahan</b>	<b>Angin Puyuh/ Puting Beliung/ Topan Tornado/Typhoon</b>	<b>Gelombang Pasang Tidal Wave</b>	<b>Abrasi Abrasion</b>
(1)	(10)	(11)	(12)
Gunungsari	-	-	-
Kaduhauk	-	-	-
Labanjaya	-	-	-
Umbuljaya	-	-	-
Kertarahayu	-	-	-
<b>Kecamatan Banjarsari</b>	<b>-</b>	<b>-</b>	<b>-</b>

Catatan/Note: ...

Sumber/Source: BPS, Pendataan Potensi Desa (Podes) 2021/BPS-Statistics Indonesia, Village Potential Data Collecting 2021

**Tabel** 4.4.4  
**Table**

**Keberadaan Fasilitas/Upaya Antisipasi/Mitigasi Bencana Alam Menurut Desa/Kelurahan di Kecamatan Banjarsari, 2021**

*Existence of Facilities/Efforts for Anticipation/Mitigation of Natural Disasters by Villages/Kelurahan by Villages/Kelurahan in Banjarsari Subdistrict, 2021*

<b>Desa/Kelurahan</b> <i>Village/Kelurahan</i>	<b>Sistem Peringatan Dini Bencana Alam</b> <i>Natural Disaster Early Warning System</i>	<b>Sistem Peringatan Dini Khusus Tsunami</b> <i>Tsunami Early Warning System</i>	<b>Perlengkapan Keselamatan</b> <i>Safety Equipment</i>
(1)	(2)	(3)	(4)
Kertaraharja	Tidak Ada	Tidak Ada	Tidak Ada
Kerta	Tidak Ada	Tidak Ada	Tidak Ada
Bojongjuruh	Tidak Ada	Tidak Ada	Tidak Ada
Lebakkeusik	Tidak Ada	Tidak Ada	Tidak Ada
Leuwipuh	Tidak Ada	Tidak Ada	Tidak Ada
Tamansari	Tidak Ada	Tidak Ada	Tidak Ada
Cilegon ilir	Tidak Ada	Tidak Ada	Tidak Ada
Cisampih	Tidak Ada	Tidak Ada	Tidak Ada
Jalupang Girang	Tidak Ada	Tidak Ada	Tidak Ada
Cidahu	Tidak Ada	Tidak Ada	Tidak Ada
Keusik	Tidak Ada	Tidak Ada	Tidak Ada
Ciruji	Tidak Ada	Tidak Ada	Tidak Ada
Cibaturkeusik	Tidak Ada	Tidak Ada	Tidak Ada
Bendungan	Tidak Ada	Tidak Ada	Tidak Ada
Kumpay	Tidak Ada	Tidak Ada	Tidak Ada

Isian kolom 2, 4-6: "Ada", "Tidak Ada"

Isian kolom3: "Bukan Wilayah Potensi Tsunami", "Ada", "Tidak Ada"



<b>Desa/Kelurahan Village/Kelurahan</b>	<b>Sistem Peringatan Dini Bencana Alam Natural Disaster Early Warning System</b>	<b>Sistem Peringatan Dini Khusus Tsunami Tsunami Early Warning System</b>	<b>Perlengkapan Keselamatan Safety Equipment</b>
(1)	(2)	(3)	(4)
Gunungsari	Tidak Ada	Tidak Ada	Tidak Ada
Kaduhauk	Tidak Ada	Tidak Ada	Tidak Ada
Labanjaya	Tidak Ada	Tidak Ada	Tidak Ada
Umbuljaya	Tidak Ada	Tidak Ada	Tidak Ada
Kertarahayu	Tidak Ada	Tidak Ada	Tidak Ada
<b>Kecamatan Banjarsari</b>			

Lanjutan Tabel/*Continued Table 4.4.4*

Desa/Kelurahan <i>Village/Kelurahan</i>	Rambu-Rambu dan Jalur Evakuasi Bencana <i>Sign and Evacuation Route</i>	Pembuatan, Perawatan, atau Normalisasi: Sungai, Kanal, Tanggul, Parit, Drainase, Waduk, Pantai, dll <i>Manufacture, Maintenance, or Normalization: Rivers, Canals, Embankment, etc</i>
(1)	(5)	(6)
Kertaraharja	Tidak Ada	Tidak Ada
Kerta	Tidak Ada	Tidak Ada
Bojongjuruh	Tidak Ada	Tidak Ada
Lebakkeusik	Tidak Ada	Tidak Ada
Leuwipuh	Tidak Ada	Tidak Ada
Tamansari	Tidak Ada	Tidak Ada
Cilegon ilir	Tidak Ada	Tidak Ada
Cisampih	Tidak Ada	Tidak Ada
Jalupang Girang	Tidak Ada	Tidak Ada
Cidahu	Tidak Ada	Tidak Ada
Keusik	Tidak Ada	Tidak Ada
Ciruji	Tidak Ada	Ada
Cibaturkeusik	Tidak Ada	Tidak Ada
Bendungan	Tidak Ada	Ada
Kumpay	Tidak Ada	Tidak Ada

Desa/Kelurahan <i>Village/Kelurahan</i>	Rambu-Rambu dan Jalur Evakuasi Bencana <i>Sign and Evacuation Route</i>	Pembuatan, Perawatan, atau Normalisasi: Sungai, Kanal, Tanggul, Parit, Drainase, Waduk, Pantai, dll <i>Manufacture, Maintenance, or Normalization: Rivers, Canals, Embankment, etc</i>
(1)	(5)	(6)
Gunungsari	Tidak Ada	Tidak Ada
Kaduhauk	Tidak Ada	Tidak Ada
Labanjaya	Ada	Tidak Ada
Umbuljaya	Tidak Ada	Tidak Ada
Kertarahayu	Tidak Ada	Tidak Ada
<b>Kecamatan Banjarsari</b>		

Catatan/Note: ...

Sumber/Source: BPS, Pendataan Potensi Desa (Podes) 2021/BPS-Statistics Indonesia, Village Potential Data Collecting 2021

**Tabel**  
**Table** 4.4.5

**Banyaknya Desa/Kelurahan yang Memiliki Kelompok Kegiatan Olahraga Menurut Jenis Olahraga dan Ketersediaan Fasilitas/Lapangan Olahraga di Kecamatan Banjarsari, 2021**  
**Number of Villages/Kelurahan Having Sport Activities Groups by Type of Sport and Availability of Sport Facilities/Fields in Banjarsari Subdistrict, 2021**

Jenis Olahraga <i>Type of Sport</i>	Kondisi Fasilitas/Lapangan Olahraga <i>Condition of Sport Facilities/Fields</i>			Tidak Ada Fasilitas/ Lapangan Olahraga <i>No Sport Facilities/ Fields</i>
	Baik	Rusak Sedang	Rusak Parah	
(1)	(2)	(3)	(4)	(5)
Sepak Bola/ <i>Soccer</i>	6	2	-	12
Bola Voli/ <i>Volley Ball</i>	12	6	-	2
Bulu Tangkis/ <i>Badminton</i>	5	3	-	12
Bola Basket/ <i>Basket Ball</i>	-	-	-	20
Tenis Lapangan/ <i>Court Tennis</i>	-	-	-	20
Tenis Meja/ <i>Table Tennis</i>	7	2	2	9
Futsal/ <i>Futsal</i>	2	2	-	16
Renang/ <i>Swimming</i>	-	-	-	20
Bela Diri/ <i>Martial Arts</i>	5	1	-	14
Bilyard/ <i>Billiards</i>	-	-	-	20
Fitnes, Aerobik, dll/ <i>Fitness, Aerobics, etc</i>	1	-	-	19
Lainnya/ <i>Others</i>	-	-	-	20

Catatan/Note: ...

Sumber/Source: BPS, Pendataan Potensi Desa (Podes) 2021/BPS-Statistics Indonesia, Village Potential Data Collecting 2021



**PERTANIAN**  
***AGRICULTURE***

<https://lebakkab.bps.go.id>



**PENJELASAN TEKNIS**

1. Lahan sawah adalah lahan pertanian yang berpetak-petak dan dibatasi oleh pematang (galangan), saluran untuk menahan/ menyalurkan air, yang biasanya ditanami padi sawah tanpa memandang dari mana diperoleh atau status lahan tersebut. Lahan yang dimaksud termasuk lahan yang terdaftar di Pajak Bumi Bangunan, luran Pembangunan Daerah, lahan bengkok, lahan serobotan, lahan rawa yang ditanami padi dan lahan bekas tanaman tahunan yang telah dijadikan sawah, baik yang ditanami padi, palawija atau tanaman semusim lainnya.
2. Tegal/Kebun adalah lahan pertanian bukan sawah (lahan kering) yang ditanami tanaman semusim atau tahunan dan terpisah dengan halaman sekitar rumah serta penggunaannya tidak berpindah pindah.
3. Ladang/Huma adalah lahan pertanian bukan sawah (lahan kering) yang biasanya ditanami tanaman semusim dan penggunaannya hanya semusim atau dua musim, kemudian akan ditinggalkan bila sudah tidak subur lagi (berpindah-pindah). Kemungkinan lahan ini beberapa tahun kemudian akan dikerjakankembali jika sudah subur.

**TECHNICAL NOTES**

1. *Wetland is agricultural land that separated by small dykes to resist water, where the main crop is usually wetland paddy without considering where it is got from or the status of the land. It includes the land that is registered at land income tax office, regional development contribution, 'bengkok' land, illegal ownership, swamps for rice cultivation, and annual crop land mark that has been used as rice field, which are both planted with paddy, secondary crops or the other seasonal crops.*
2. *Dry field/Garden is an dryland (unirrigated land) which is planted with seasonal or annual crops and separately from the yard around the house without shifting*
3. *Unirrigated agricultural field / Shifting cultivation land is dryland (unirrigated land) that usually is cultivated for seasonal crops and utilized only for one or two seasons, then it will be left when it is not fertile (shifting). Maybe, this land will be used again in a few years if it has been fertile.*

4. Tanaman sayuran dan buah-buahan semusim. Tanaman sayuran semusim adalah tanaman sumber vitamin, garam mineral dan lain-lain yang dikonsumsi dari bagian tanaman yang berupa daun, bunga, buah, dan umbinya, yang berumur kurang dari satu tahun.
  5. Tanaman buah-buahan semusim adalah tanaman sumber vitamin, garam mineral, dan lain-lain yang dikonsumsi dari bagian tanaman yang berupa buah, berumur kurang dari satu tahun, tidak berbentuk pohon/rumpun tetapi menjalar dan berbatang lunak.
  6. Tanaman buah-buahan tahunan adalah tanaman sumber vitamin, garam mineral, dan lain-lain yang dikonsumsi dari bagian tanaman yang berupa buah dan merupakan tanaman tahunan.
  7. Tanaman sayuran tahunan adalah tanaman sumber vitamin, garam mineral, dan lain-lain yang dikonsumsi dari bagian tanaman yang berupa daun dan atau buah yang berumur lebih dari satu tahun.
4. *Seasonal vegetable and fruit plants*  
*Seasonal vegetable plants are plants which are the sources of vitamin, mineral salt, etc, consumed from the part of the plant in the form of leaf, flower, fruit, and root with the age of less than one year.*
  5. *Seasonal fruit plants are plants which are the sources of vitamin, mineral salt, etc, consumed from the part of the plant in the form of fruits. These plants are creeps with the age of less than one year.*
  6. *Annual fruit and vegetable plants*  
*Annual fruit plants are plants which are the sources of vitamin, contained mineral salt, etc, consumed from the part of plant in the form of fruit and more than one year of age.*
  7. *Annual vegetable plants are plants which are the sources of vitamin, contained mineral salt, etc, consumed from the part of the plant in the form of vegetable and more than one year of age.*



**ULASAN**

**DESCRIPTION**

<https://lebakkab.bps.go.id>

**Tabel** 5.1  
**Table**

**Luas Panen Tanaman Sayuran dan Buah-buahan Semusim Menurut Jenis Tanaman di Kecamatan Banjarsari (ha), 2018–2021**  
**Harvested Area of Seasonal Vegetables and Fruits by Kind of Plant in Banjarsari Subdistrict (ha), 2018–2021**

Jenis Tanaman Kind of Plants	2018	2019	2020	2021 <sup>x</sup>
(1)	(2)	(3)	(4)	(5)
<b>Sayuran/Vegetables:</b>				
Bawang Merah/ Shallots	...	...	-	-
Bawang Putih/ Garlic	...	...	-	-
Cabai Besar/ Chili/ Big Chili	...	...	12	12
Cabai Rawit/ Chili/ Cayenne Pepper	...	...	5	14
Kentang/ Potato	...	...	-	-
Kubis/ Cabbage	...	...	-	-
Bayam/ Spinach	...	...	2	31
Kacang Panjang/ Long Beans	...	...	24	51
Kangkung/ Water Spinach	...	...	10	26
<b>Buah–buahan/Fruits:</b>				
Ketimun/ Cucumber	...	...	30	42
Terung/ Eggplant	...	...	5	11
Tomat/ Tomato	...	...	-	3

Catatan/Note: ...

Sumber/Source: BPS, Statistik Pertanian Hortikultura SPH-SBS/BPS-Statistics Indonesia, Agricultural Statistic for Horticulture SPH-SBS

**Tabel** 5.2  
**Table**

**Produksi Tanaman Sayuran dan Buah-buahan Semusim Menurut Jenis Tanaman di Kecamatan Banjarsari (kuintal), 2018–2021**  
**Production of Seasonal Vegetables and Fruits by Kind of Plant in Banjarsari Subdistrict (kuintal), 2018–2021**

Jenis Tanaman Kind of Plants	2018	2019	2020	2021 <sup>x</sup>
(1)	(2)	(3)	(4)	(5)
<b>Sayuran/Vegetables:</b>				
Bawang Merah/ Shallots	...	...	-	-
Bawang Putih/ Garlic	...	...	-	-
Cabai Besar/ Chili/ Big Chili	...	...	142	75
Cabai Rawit/ Chili/ Cayenne Pepper	...	...	42	141
Kentang/ Potato	...	...	-	-
Kubis/ Cabbage	...	...	-	-
Bayam/ Spinach	...	...	30	180
Kacang Panjang/ Long Beans	...	...	265	600
Kangkung/ Water Spinach	...	...	81	85
<b>Buah–buahan/Fruits:</b>				
Ketimun/ Cucumber	...	...	400	815
Terung/ Eggplant	...	...	230	235
Tomat/ Tomato	...	...	-	30

Catatan/Note: ...

Sumber/Source: BPS, Statistik Pertanian Hortikultura SPH-SBS/BPS-Statistics Indonesia, Agricultural Statistic for Horticulture SPH-SBS

**Tabel**  
**Table** 5.3

**Luas Panen Tanaman Biofarmaka Menurut Jenis Tanaman  
di Kecamatan Banjarsari (m<sup>2</sup>), 2018–2021**  
*Harvested Area of Medicinal Plants by Kind of Plant in  
Banjarsari Subdistrict (m<sup>2</sup>), 2018–2021*

Jenis Tanaman Kind of Plants	2018	2019	2020	2021 <sup>x</sup>
(1)	(2)	(3)	(4)	(5)
Jahe/Ginger	...	...	4 800	12 500
Kencur/East Indian Galangal	...	...	250	3 000
Kunyit/Turmeric	...	...	4 000	7 500
Laos/Lengkuas/Galanga	...	...	1 500	1 000
Lempuyang/ Zingiber Aromaticum	...	...	1 600	500

Catatan/Note: ...

Sumber/Source: BPS, Statistik Pertanian Hortikultura SPH-TBF/BPS-Statistics Indonesia, Agricultural Statistic for Horticulture SPH-TBF

**Tabel 5.4** **Produksi Tanaman Biofarmaka Menurut Jenis Tanaman di Kecamatan Banjarsari (kg), 2018–2021**  
**Table** **Production of Medicinal Plants by Kind of Plant in Banjarsari Subdistrict (kg), 2018–2021**

Jenis Tanaman Kind of Plants	2018	2019	2020	2021 <sup>x</sup>
(1)	(2)	(3)	(4)	(5)
Jahe/Ginger	...	...	15 800	17 500
Kencur/East Indian Galangal	...	...	85	3 000
Kunyit/Turmeric	...	...	9 400	10 000
Laos/Lengkuas/Galanga	...	...	4 072	2 000
Lempuyang/ Zingiber Aromaticum	...	...	2 400	500

Catatan/Note: ...

Sumber/Source: BPS, Statistik Pertanian Hortikultura SPH-TBF/BPS-Statistics Indonesia, Agricultural Statistic for Horticulture SPH-TBF

**Tabel**  
**Table** 5.5

**Luas Panen Tanaman Hias Menurut Jenis Tanaman di  
Kecamatan Banjarsari (m<sup>2</sup>), 2018–2021**  
*Harvested Area of Ornamental Plants by Kind of Plant in  
Banjarsari Subdistrict (m<sup>2</sup>), 2018–2021*

Jenis Tanaman Kind of Plants	2018	2019	2020	2021 <sup>x</sup>
(1)	(2)	(3)	(4)	(5)
Anggrek/ <i>Orchid</i>	-	-	-	-
Krisan/ <i>Chrysantemum</i>	-	-	-	-
Mawar/ <i>Rose</i>	-	-	-	-
Sedap Malam/ <i>Tuberose</i>	-	-	-	-

Catatan/Note: ...

Sumber/Source: BPS, Statistik Pertanian Hortikultura SPH-TH/BPS-Statistics Indonesia, *Agricultural Statistik for Horticulture SPH-TH*

**Tabel 5.6** **Produksi Tanaman Hias Menurut Jenis Tanaman di Kecamatan Banjarsari (tangkai), 2018–2021**  
**Table** **Production of Ornamental Plants by Kind of Plant in Banjarsari Subdistrict (stalks), 2018–2021**

Jenis Tanaman Kind of Plants	2018	2019	2020	2021 <sup>x</sup>
(1)	(2)	(3)	(4)	(5)
Anggrek/ <i>Orchid</i>	-	-	-	-
Krisan/ <i>Chrysantemum</i>	-	-	-	-
Mawar/ <i>Rose</i>	-	-	-	-
Sedap Malam/ <i>Tuberose</i>	-	-	-	-

Catatan/Note: ...

Sumber/Source: BPS, Statistik Pertanian Hortikultura SPH-TH/BPS-Statistics Indonesia, *Agricultural Statistik for Horticulture SPH-TH*

**Tabel**  
**Table** 5.7

**Produksi Buah-Buahan dan Sayuran Tahunan Menurut Jenis Tanaman di Kecamatan Banjarsari (kuintal), 2018–2021**  
*Production of Annual Fruits and Vegetables by Kind of Plant in Banjarsari Subdistrict (quintal), 2018–2021*

Jenis Tanaman <i>Kind of Plants</i>	2018	2019	2020	2021 <sup>x</sup>
(1)	(2)	(3)	(4)	(5)
<b>Buah–Buahan/Fruits:</b>	...	...		
Durian/ <i>Durian</i>	...	...	8 945	-
Jeruk Siam/Keprok/ <i>Orange/Tangerine</i>	...	...	-	-
Mangga/ <i>Mango</i>	...	...	-	-
Pepaya/ <i>Papaya</i>	...	...	115	945
Pisang/ <i>Banana</i>	...	...	9 803	9 936
Salak/ <i>Snakefruit</i>	...	...	-	3 656
Alpukat/ <i>Avocado</i>	...	...	16	-
Duku/Langsar/Kokosan/ Duku	...	...	1 050	1 865
<b>Sayuran/Vegetables:</b>	...	...		
Melinjo/ Gnetum/Melinjo	...	...	280	180
Petai/ Twisted Cluster Bean	...	...	240	176

Catatan/Note: ...

Sumber/Source: BPS, Statistik Pertanian Hortikultura SPH-BST/BPS-Statistics Indonesia, *Agricultural Statistic for Horticulture SPH-BST*



06

**PARIWISATA, TRANSPORTASI, DAN KOMUNIKASI  
TOURISM, TRANSPORTATION, AND COMMUNICATION**

<https://lebakkab.bps.go.id>



### **PENJELASAN TEKNIS**

1. Hotel adalah penyediaan akomodasi secara harian berupa kamar-kamar di dalam satu bangunan yang dapat dilengkapi dengan jasa pelayanan makan dan minum, kegiatan hiburan dan atau fasilitas lainnya. Hotel terdiri dari hotel berbintang dan hotel non- bintang.
2. Kantor Pos adalah tempat pemberi pelayanan komunikasi tertulis dan atau surat elektronik, layanan paket, layanan logistik, layanan transaksi keuangan, dan layanan keagenan pos untuk kepentingan umum. Rumah pos berfungsi sama seperti kantor pos dan kantor pos pembantu, bedanya rumah pos biasanya terletak di daerah terpencil.

### **TECHNICAL NOTES**

1. *Hotel is a daily supply of accommodation rooms within a building which can be equipped with eating and drinking services, entertainment activities and/or other facilities. Hotel consists of a classified hotel and a non-classified hotel.*
2. *Post Office is a service provider facility of written communication and or electronic mail, parcel service, logistics services, financial transaction services, and postal services to the public. Postal house has the same function as the post office and subsidiary of post office, the difference is that postal house is usually located in remote areas.*

<https://lebakkab.bps.go.id>

**ULASAN**

**DESCRIPTION**

<https://lebakkab.bps.go.id>

## 6.1 PARIWISATA TOURISM

**Tabel 6.1.1** Jumlah Sarana Akomodasi Menurut Desa/Kelurahan dan Jenis Akomodasi di Kecamatan Banjarsari, 2021  
*Number of Accomodation Facilities by Villages/Kelurahan and Type of Accomodation in Banjarsari Subdistrict, 2021*

Desa/Kelurahan Village/Kelurahan	Hotel Hotel	Penginapan Inn
(1)	(2)	(3)
Kertaraharja	-	-
Kerta	-	-
Bojongjuruh	-	-
Lebakkeusik	-	-
Leuwipuh	-	-
Tamansari	-	-
Cilegon ilir	-	-
Cisampih	-	-
Jalupang Girang	-	-
Cidahu	-	-
Keusik	-	-
Ciruji	-	-
Cibaturkeusik	-	-
Bendungan	-	-
Kumpay	-	-
	-	-

<b>Desa/Kelurahan Village/Kelurahan</b>	<b>Hotel Hotel</b>	<b>Penginapan Inn</b>
(1)	(2)	(3)
Gunungsari	-	-
Kaduhauk	-	-
Labanjaya	-	-
Umbuljaya	-	-
Kertarahayu	-	-
<b>Kecamatan Banjarsari</b>	<b>-</b>	<b>-</b>

Catatan/Note: ...

Sumber/Source: BPS, Pendataan Potensi Desa (Podes) 2021/BPS-Statistics Indonesia, Village Potential Data Collecting 2021

## 6.2 TRANSPORTASI TRANSPORTATION

**Tabel 6.2.1** Prasarana dan Sarana Transportasi Antar Desa/Kelurahan Menurut Desa/Kelurahan di Kecamatan Banjarsari, 2021  
**Table** Inter-Villages/Kelurahan Transportation Infrastructure and Facilities by Villages/Kelurahan in Banjarsari Subdistrict, 2021

<b>Desa/Kelurahan</b> <i>Village/Kelurahan</i>	<b>Jenis Prasarana Transportasi</b> <i>Type of Transportation Infrastructure</i>	<b>Keberadaan Angkutan Umum</b> <i>Availability of Public Transportation</i>
(1)	(2)	(3)
Kertaraharja	Darat	Tidak ada angkutan umum
Kerta	Darat	Ada, dengan trayek tetap
Bojongjuruh	Darat	Ada, dengan trayek tetap
Lebakkeusik	Darat	Tidak ada angkutan umum
Leuwiiipuh	Darat	Ada, dengan trayek tetap
Tamansari	Darat	Ada, dengan trayek tetap
Cilegon ilir	Darat	Ada, dengan trayek tetap
Cisampih	Darat	Ada, dengan trayek tetap
Jalupang Girang	Darat	Tidak ada angkutan umum
Cidahu	Darat	Ada, dengan trayek tetap
Keusik	Darat	Ada, tanpa trayek tetap
Ciruji	Darat	Ada, dengan trayek tetap
Cibaturkeusik	Darat	Tidak ada angkutan umum
Bendungan	Darat	Tidak ada angkutan umum
Kumpay	Darat	Tidak ada angkutan umum
Gunungsari	Darat	Tidak ada angkutan umum



<b>Desa/Kelurahan Village/Kelurahan</b>	<b>Jenis Prasarana Transportasi Type of Transportation Infrastructure</b>	<b>Keberadaan Angkutan Umum Availability of Public Transportation</b>
(1)	(2)	(3)
Kaduhauk	Darat	Tidak ada angkutan umum
Labanjaya	Darat	Tidak ada angkutan umum
Umbuljaya	Darat	Tidak ada angkutan umum
Kertarahayu	Darat	Tidak ada angkutan umum

Lanjutan Tabel/*Continued Table* 6.2.1

<b>Desa/Kelurahan Village/Kelurahan</b>	<b>Jenis Permukaan Jalan Darat Terluas Type of The Widest Road Surface</b>	<b>Dapat Dilalui Kendaraan Bermotor Roda 4 atau Lebih Passable by Vehicle with 4 or more Wheels</b>
(1)	(4)	(5)
Kertaraharja	Diperkeras (kerikil, batu, dll.)	Sepanjang tahun
Kerta	Aspal/Beton	Sepanjang tahun
Bojongjuruh	Aspal/Beton	Sepanjang tahun
Lebakkeusik	Aspal/Beton	Sepanjang tahun kecuali saat tertentu
Leuwipuh	Aspal/Beton	Sepanjang tahun
Tamansari	Aspal/Beton	Sepanjang tahun
Cilegon ilir	Aspal/Beton	Sepanjang tahun
Cisampih	Aspal/Beton	Sepanjang tahun
Jalupang Girang	Diperkeras (kerikil, batu, dll.)	Sepanjang tahun
Cidahu	Aspal/Beton	Sepanjang tahun
Keusik	Aspal/Beton	Sepanjang tahun
Ciruji	Aspal/Beton	Sepanjang tahun
Cibaturkeusik	Aspal/Beton	Sepanjang tahun
Bendungan	Aspal/Beton	Sepanjang tahun
Kumpay	Aspal/Beton	Sepanjang tahun
Gunungsari	Aspal/Beton	Sepanjang tahun

<b>Desa/Kelurahan Village/Kelurahan</b>	<b>Jenis Permukaan Jalan Darat Terluas Type of The Widest Road Surface</b>	<b>Dapat Dilalui Kendaraan Bermotor Roda 4 atau Lebih Passable by Vehicle with 4 or more Wheels</b>
(1)	(4)	(5)
Kaduhauk	Aspal/Beton	Sepanjang tahun
Labanjaya	Aspal/Beton	Sepanjang tahun
Umbuljaya	Diperkeras (kerikil, batu, dll.)	Sepanjang tahun kecuali saat tertentu
Kertarahayu	Aspal/Beton	Sepanjang tahun

Catatan/Note: ...

Sumber/Source: BPS, Pendataan Potensi Desa (Podes) 2021/BPS-Statistics Indonesia, Village Potential Data Collecting 2021

## 6.2 KOMUNIKASI COMMUNICATION

**Tabel 6.2.1** Keberadaan Kantor Pos/Pos Pembantu/Rumah Pos, Pos Keliling, dan Perusahaan/Agen Jasa Ekspedisi Swasta Menurut Desa/Kelurahan di Kecamatan Banjarsari, 2021  
*Number of Post Office/Subsidiary of Post Office, Mobile Portal Service, Private Expedition Service Company by Villages/Kelurahan in Banjarsari Subdistrict, 2021*

Desa/Kelurahan <i>Village/Kelurahan</i>	Kantor Pos/Pos Pembantu/Rumah Pos <i>Post Office/Subsidiary of Post Office</i>	Pos Keliling <i>Mobile Portal Service</i>	Perusahaan/Agen Jasa Ekspedisi Swasta <i>Private Expedition Service Company</i>
(1)	(2)	(3)	(4)
Kertaraharja	tidak ada	Ada	Tidak ada
Kerta	tidak ada	Ada	Beroperasi
Bojongjuruh	tidak ada	Tidak ada	Tidak ada
Lebakkeusik	tidak ada	Tidak ada	Tidak ada
Leuwipuh	tidak ada	Tidak ada	Tidak ada
Tamansari	tidak ada	Tidak ada	Tidak ada
Cilegon ilir	tidak ada	Tidak ada	Tidak ada
Cisampih	Tidak beroperasi	Tidak ada	Tidak ada
Jalupang Girang	tidak ada	Tidak ada	Tidak ada
Cidahu	tidak ada	Ada	Tidak ada
Keusik	Beroperasi	Ada	Tidak ada
Ciruji	tidak ada	Ada	Tidak ada
Cibaturkeusik	tidak ada	Tidak ada	Tidak ada
Bendungan	tidak ada	Tidak ada	Tidak ada
Kumpay	tidak ada	Tidak ada	Tidak ada

Isian kolom (2) dan (4): "Beroperasi", "Jarang Beroperasi", "Tidak beroperasi", "Tidak Ada"

Isian kolom (3): "Ada", "tidak ada"

<b>Desa/Kelurahan Village/Kelurahan</b>	<b>Kantor Pos/Pos Pembantu/Rumah Pos Post Office/Subsidiary of Post Office</b>	<b>Pos Keliling Mobile Portal Service</b>	<b>Perusahaan/Agen Jasa Ekspedisi Swasta Private Expedition Service Company</b>
(1)	(2)	(3)	(4)
Gunungsari	tidak ada	Tidak ada	Tidak ada
Kaduhauk	tidak ada	Tidak ada	Tidak ada
Labanjaya	tidak ada	Tidak ada	Tidak ada
Umbuljaya	tidak ada	Tidak ada	Tidak ada
Kertarahayu	tidak ada	Ada	Tidak ada
<b>Kecamatan Banjarsari</b>			

Catatan/Note: ...

Sumber/Source: BPS, Pendataan Potensi Desa (Podes) 2021/BPS-Statistics Indonesia, Village Potential Data Collecting 2021

**Tabel**  
**Table** 6.2.2

**Jumlah Menara Telepon seluler dan Operator Layanan Komunikasi Telepon Seluler Menurut Desa/Kelurahan di Kecamatan Banjarsari, 2021**  
**Number of Base Transceiver Station (BTS) and Cellular Phone Communication Service Operators by Villages/ Kelurahan in Banjarsari Subdistrict, 2021**

Desa/Kelurahan Village/Kelurahan	Jumlah Menara Telepon seluler Number of Base Transceiver Station (BTS)	Jumlah Operator Layanan Komunikasi Telepon Seluler Cellular Phone Communication Service Operators
(1)	(2)	(3)
Kertaraharja	1	3
Kerta	3	5
Bojongjuruh	1	4
Lebakkeusik	1	5
Leuwiiupuh	1	5
Tamansari	3	3
Cilegon ilir	1	5
Cisampih	2	2
Jalupang Girang	0	1
Cidahu	4	3
Keusik	1	3
Ciruji	1	1
Cibaturkeusik	0	5
Bendungan	0	1
Kumpay	2	5

<b>Desa/Kelurahan Village/Kelurahan</b>	<b>Jumlah Menara Telepon seluler Number of Base Transceiver Station (BTS)</b>	<b>Jumlah Operator Layanan Komunikasi Telepon Seluler Cellular Phone Communication Service Operators</b>
(1)	(2)	(3)
Gunungsari	1	5
Kaduhauk	1	5
Labanjaya	2	2
Umbuljaya	0	3
Kertarahayu	0	3
<b>Kecamatan Banjarsari</b>	<b>25</b>	<b>69</b>

Catatan/Note: ...

Sumber/Source: BPS, Pendataan Potensi Desa (Podes) 2021/BPS-Statistics Indonesia, Village Potential Data Collecting 2021

**Tabel**  
**Table** 6.2.3

**Kekuatan Sinyal Telepon Seluler dan Jenis Sinyal Internet  
Telepon Seluler Menurut Desa/Kelurahan di Kecamatan  
Banjarsari, 2021**  
*The Strenght of Cellular Phone Signal by Villages/Kelurahan  
in Banjarsari Subdistrict, 2021*

Desa/Kelurahan Village/Kelurahan	Kekuatan Sinyal Telepon Seluler The Strenght of Cellular Phone Signal	Jenis Sinyal Internet Telepon Seluler Type of Cellular Phone Signal
(1)	(2)	(3)
Kertaraharja	Lemah	3G/H/H+/EVDO
Kerta	Kuat	4G/LTE
Bojongjuruh	Kuat	3G/H/H+/EVDO
Lebakkeusik	Lemah	3G/H/H+/EVDO
Leuwipuh	Kuat	4G/LTE
Tamansari	Kuat	3G/H/H+/EVDO
Cilegon ilir	Kuat	3G/H/H+/EVDO
Cisampih	Kuat	3G/H/H+/EVDO
Jalupang Girang	Lemah	3G/H/H+/EVDO
Cidahu	Kuat	4G/LTE
Keusik	Kuat	4G/LTE
Ciruji	Lemah	3G/H/H+/EVDO
Cibaturkeusik	Kuat	3G/H/H+/EVDO
Bendungan	Kuat	3G/H/H+/EVDO
Kumpay	Kuat	4G/LTE

Isian kolom 2: "Sangat kuat", "Kuat", "Lemah", "Tidak ada sinyal"  
Isian Kolom (3): " 4G/LTE", " 3G/H/H+/EVDO", " 2,5G/E/GPRS", " Tidak ada  
sinyal internet"  
jika kolom (2) berisi "Tidak ada sinyal" maka kolom (3) diisikan "-"



<b>Desa/Kelurahan Village/Kelurahan</b>	<b>Kekuatan Sinyal Telepon Seluler The Strenght of Cellular Phone Signal</b>	<b>Jenis Sinyal Internet Telepon Seluler Type of Cellular Phone Signal</b>
(1)	(2)	(3)
Gunungsari	Kuat	4G/LTE
Kaduhauk	Kuat	4G/LTE
Labanjaya	Kuat	3G/H/H+/EVDO
Umbuljaya	Lemah	3G/H/H+/EVDO
Kertarahayu	Sangat kuat	4G/LTE
<b>Kecamatan Banjarsari</b>		

Catatan/Note: ...

Sumber/Source: BPS, Pendataan Potensi Desa (Podes) 2021/BPS-Statistics Indonesia, Village Potential Data Collecting 2021

07

**PERBANKAN, KOPERASI, DAN PERDAGANGAN**  
***BANKING, COOPERATIVE, AND TRADE***

<https://lebakkab.bps.go.id>



**PENJELASAN TEKNIS**

1. Pasar adalah suatu tempat bertemunya antara penjual dan pembeli dalam melakukan transaksi jual beli baik produk barang maupun jasa.
2. Toko atau kedai adalah sebuah tempat tertutup yang di dalamnya terjadi kegiatan perdagangan dengan jenis benda atau barang yang khusus, misalnya toko buku, toko buah, dan sebagainya.
3. Secara fungsi ekonomi, istilah "kios" sesungguhnya hampir sama dengan "toko". Akan tetapi pada perkembangan istilah, kios cenderung bersifat sederhana, dan kios umumnya berada di pasar.
4. Secara fungsi ekonomi, istilah "warung" sesungguhnya hampir sama dengan "toko". Akan tetapi pada perkembangan istilah, kedai dan warung cenderung bersifat tradisional dan sederhana, dan warung umumnya dikaitkan dengan tempat penjualan makanan dan minuman.

**TECHNICAL NOTES**

1. *The market is a meeting place between sellers and buyers in buying and selling transactions both products and services.*
2. *A shop or shop is a closed place in which trading activities occur with special types of objects or goods, for example bookstores, fruit shops, and so on.*
3. *In terms of economic function, the term "kiosk" is actually almost the same as "shop". However, in the development of the term, kiosks tend to be simple, and kiosks are generally in the market.*
4. *In terms of economic function, the term "warung" is actually almost the same as "shop". However, in the development of the term, stalls and stalls tend to be traditional and simple, and stalls are generally associated with food and beverage outlets.*

5. Koperasi merupakan sebuah badan hukum atau organisasi ekonomi yang berasaskan kekeluargaan dan bertujuan untuk mensejahterakan anggotanya..
5. *A cooperative is a legal entity or economic organization based on kinship and aims at the welfare of its members.*

<https://lebakkab.bps.go.id>

**ULASAN**

**DESCRIPTION**

<https://lebakkab.bps.go.id>

**Tabel 7.1**  
**Table****Banyaknya Sarana Lembaga Keuangan Bank Menurut Desa/Kelurahan dan Jenis Bank di Kecamatan Banjarsari, 2021**  
**Number of Bank by Villages/Kelurahan and Type of Bank in Banjarsari Subdistrict, 2021**

<b>Desa/Kelurahan</b> <i>Village/Kelurahan</i>	<b>Bank Umum Pemerintah</b> <i>Government Bank</i>	<b>Bank Umum Swasta</b> <i>Private Bank</i>	<b>Bank Perkreditan Rakyat (BPR)</b> <i>Rural Bank</i>
(1)	(2)	(3)	(4)
Kertaraharja	-	-	-
Kerta	-	-	-
Bojongjuruh	-	-	-
Lebakkeusik	-	-	-
Leuwipuh	-	-	-
Tamansari	-	-	-
Cilegon ilir	-	-	-
Cisampih	-	-	-
Jalupang Girang	-	-	-
Cidahu	1	-	-
Keusik	-	-	-
Ciruji	-	-	-
Cibaturkeusik	-	-	-
Bendungan	-	-	-
Kumpay	-	-	-

<b>Desa/Kelurahan Village/Kelurahan</b>	<b>Bank Umum Pemerintah Government Bank</b>	<b>Bank Umum Swasta Private Bank</b>	<b>Bank Perkreditan Rakyat (BPR) Rural Bank</b>
(1)	(2)	(3)	(4)
Gunungsari	-	-	-
Kaduhauk	-	-	-
Labanjaya	-	-	-
Umbuljaya	-	-	-
Kertarahayu	-	-	-
<b>Kecamatan Banjarsari</b>	<b>1</b>	<b>-</b>	<b>-</b>

Catatan/Note: ...

Sumber/Source: BPS, Pendataan Potensi Desa (Podes) 2021/BPS-Statistics Indonesia, Village Potential Data Collecting 2021



**Tabel** 7.2  
**Table**

**Banyaknya Koperasi Aktif Menurut Menurut Desa/  
Kelurahan dan Jenis Koperasi di Kecamatan Banjarsari,  
2021**  
*Number of Cooperative by Villages/Kelurahan and Type of  
Cooperative in Banjarsari Subdistrict, 2021*

<b>Desa/Kelurahan</b> <i>Village/Kelurahan</i>	<b>Koperasi Unit Desa (KUD)</b> <i>Village Cooperative Unit</i>	<b>Koperasi Industri Kecil dan Kerajinan Rakyat (Kopinkra)</b> <i>Small Industry and Citizen Handicraft Cooperative</i>
(1)	(2)	(3)
Kertaraharja	-	-
Kerta	-	-
Bojongjuruh	-	-
Lebakkeusik	-	-
Leuwipuh	-	-
Tamansari	-	-
Cilegon ilir	-	-
Cisampih	-	-
Jalupang Girang	-	-
Cidahu	-	-
Keusik	-	-
Ciruji	-	-
Cibaturkeusik	-	-
Bendungan	-	-
Kumpay	-	-

<b>Desa/Kelurahan Village/Kelurahan</b>	<b>Koperasi Unit Desa (KUD) Village Cooperative Unit</b>	<b>Koperasi Industri Kecil dan Kerajinan Rakyat (Kopinkra) Small Industry and Citizen Handicraft Cooperative</b>
(1)	(2)	(3)
Gunungsari	-	-
Kaduhauk	-	-
Labanjaya	-	-
Umbuljaya	-	-
Kertarahayu	-	-
<b>Kecamatan Banjarsari</b>	-	-

Lanjutan Tabel/Continued Table 7.2

<b>Desa/Kelurahan Village/Kelurahan</b>	<b>Koperasi Simpan Pinjam (Kospin) Savings and Loan Cooperative</b>	<b>Koperasi Lainnya Other Cooperative</b>
(1)	(4)	(5)
Kertaraharja	-	-
Kerta	-	-
Bojongjuruh	-	-
Lebakkeusik	-	-
Leuwiipuh	-	-
Tamansari	-	-
Cilegon ilir	-	-
Cisampih	-	-
Jalupang Girang	-	-
Cidahu	-	-
Keusik	1	-
Ciruji	-	-
Cibaturkeusik	-	-
Bendungan	-	-
Kumpay	-	-

<b>Desa/Kelurahan Village/Kelurahan</b>	<b>Koperasi Simpan Pinjam (Kospin) Savings and Loan Cooperative</b>	<b>Koperasi Lainnya Other Cooperative</b>
(1)	(4)	(5)
Gunungsari	-	-
Kaduhauk	-	-
Labanjaya	-	-
Umbuljaya	-	-
Kertarahayu	-	-
<b>Kecamatan Banjarsari</b>	<b>1</b>	<b>-</b>

Catatan/Note: ...

Sumber/Source: BPS, Pendataan Potensi Desa (Podes) 2021/BPS-Statistics Indonesia, Village Potential Data Collecting 2021

**Tabel** 7.3  
**Table**

**Banyaknya Sarana Perdagangan Menurut Desa/Kelurahan dan Jenis Sarana Perdagangan di Kecamatan Banjarsari, 2021**  
**Number of Trade Facilities by Villages/Kelurahan and Type of Trade Facilities in Banjarsari Subdistrict, 2021**

Desa/Kelurahan <i>Village/Kelurahan</i>	Kelompok Pertokoan <i>Shopping Complexs</i>	Pasar dengan Bangunan Permanen <i>Markets in Permanent Building</i>	Pasar dengan Bangunan Semi Permanen <i>Market in Semi Permanent Building</i>
(1)	(2)	(3)	(4)
Kertaraharja	-	-	-
Kerta	1	1	-
Bojongjuruh	-	-	-
Lebakkeusik	-	-	-
Lewuipuh	-	-	-
Tamansari	-	-	-
Cilegon ilir	-	-	-
Cisampih	-	-	-
Jalupang Girang	-	-	-
Cidahu	1	1	1
Keusik	-	-	-
Ciruji	-	-	-
Cibaturkeusik	-	-	-
Bendungan	-	-	-
Kumpay	-	-	-

<b>Desa/Kelurahan Village/Kelurahan</b>	<b>Kelompok Pertokoan Shopping Complex</b>	<b>Pasar dengan Bangunan Permanen Markets in Permanent Building</b>	<b>Pasar dengan Bangunan Semi Permanen Market in Semi Permanent Building</b>
(1)	(2)	(3)	(4)
Gunungsari	-	-	-
Kaduhauk	12	1	-
Labanjaya	-	-	-
Umbuljaya	-	-	-
Kertarahayu	-	-	-
<b>Kecamatan Banjarsari</b>	<b>14</b>	<b>3</b>	<b>1</b>

Lanjutan Tabel/Continued Table 7.3

<b>Desa/Kelurahan Village/Kelurahan</b>	<b>Pasar tanpa Bangunan Market without Permanent Building</b>	<b>Mini Market/ Swalayan/ Supermarket Mini Market/Swalayan/ Supermarket</b>	<b>Restoran/ Rumah Makan Restaurant/ Food Stall</b>
(1)	(5)	(6)	(7)
Kertaraharja	-	-	-
Kerta	1	1	-
Bojongjuruh	-	-	-
Lebakkeusik	1	-	-
Leuwipuh	1	1	-
Tamansari	-	-	1
Cilegon ilir	1	-	-
Cisampih	-	-	-
Jalupang Girang	-	-	-
Cidahu	-	2	-
Keusik	-	-	2
Ciruji	-	-	2
Cibaturkeusik	-	-	-
Bendungan	-	-	-
Kumpay	-	-	1

<b>Desa/Kelurahan Village/Kelurahan</b>	<b>Pasar tanpa Bangunan Market without Permanent Building</b>	<b>Mini Market/ Swalayan/ Supermarket Mini Market/Swalayan/ Supermarket</b>	<b>Restoran/ Rumah Makan Restaurant/ Food Stall</b>
(1)	(5)	(6)	(7)
Gunungsari	-	-	-
Kaduhauk	-	2	6
Labanjaya	-	-	-
Umbuljaya	-	-	-
Kertarahayu	-	-	-
<b>Kecamatan Banjarsari</b>	<b>4</b>	<b>6</b>	<b>12</b>

Catatan/Note: ...

Sumber/Source: BPS, Pendataan Potensi Desa (Podes) 2021/BPS-Statistics Indonesia, Village Potential Data Collecting 2021





**ST 2023**

**SENSUS PERTANIAN**

**BerAKHLAK**

Berorientasi Pelayanan Akuntabel Kompeten  
Harmonis Loyal Adaptif Kolaboratif

**DATA**

**MENCERDASKAN BANGSA**

*Enlighten The Nation*



**BADAN PUSAT STATISTIK  
KABUPATEN LEBAK  
BPS-STATISTICS OF LEBAK REGENCY**

Jl. Jendral Sudirman, Narimbang Mulia KM.3, Rangkasbitung, Kab.Lebak  
- 42319

Telp.(0252) 5554673

Homepage: <http://lebakkab.bps.go.id>, E-mail: [bps3602@bps.go.id](mailto:bps3602@bps.go.id)

**ISSN**