

Katalog BPS : 1102001.5171.020

Kecamatan

DENPASAR TIMUR DALAM ANGKA

2019



**BADAN PUSAT STATISTIK
KOTA DENPASAR**

Katalog BPS : 1102001.5171.020

Kecamatan

DENPASAR TIMUR DALAM ANGKA

2019



**BADAN PUSAT STATISTIK
KOTA DENPASAR**

Kecamatan Denpasar Timur Dalam Angka 2019

ISSN: 2477-748X

No. Publikasi: 51710.1810

Katalog: 1102001.5171020

Ukuran Buku: 14,8 cm x 21 cm

Jumlah Halaman: xx + 98 halaman

Naskah:

Badan Pusat Statistik Kota Denpasar

Gambar Cover oleh:

Badan Pusat Statistik Kota Denpasar

Ilustrasi Cover:

Pantai Sanur

Diterbitkan oleh:

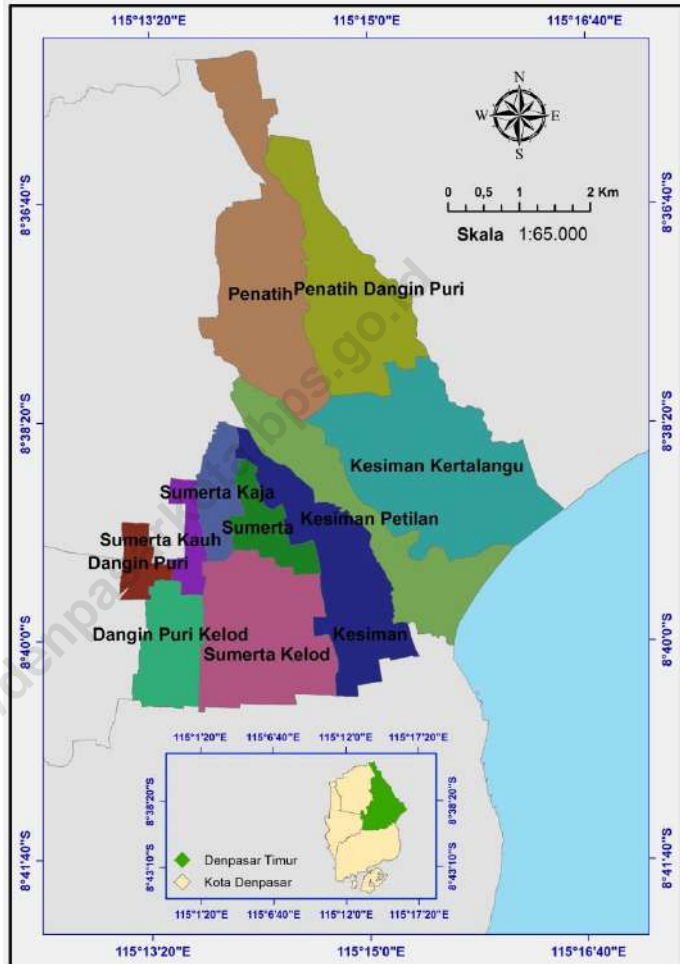
© BPS Kota Denpasar

Dicetak oleh:

CV. Arysta Jaya

Dilarang mengumumkan, mendistribusikan, mengomunikasikan, dan/atau menggandakan sebagian atau seluruh isi buku ini untuk tujuan komersial tanpa izin tertulis dari Badan Pusat Statistik

PETA WILAYAH KECAMATAN DENPASAR TIMUR



KEPALA BPS KOTA DENPASAR
CHIEF STATISTICIAN OF DENPASAR MUNICIPALITY



Eman Sulaeman, S.ST, MAP.



KATA PENGANTAR

Buku Kecamatan Denpasar Timur Dalam Angka 2019 adalah hasil himpunan data skunder yang bersumber dari instansi/dinas Nivo Kecamatan Denpasar Selatan dan Sumber lainnya yang disajikan secara berkala setiap tahun.

Penyajian ini masih jauh dari harapan pemakai data sehingga usaha penyempurnaannya tetap dilakukan.

Akhirnya kepada semua pihak yang telah berpartisipasi dan membantu penerbitan ini kami ucapkan terima kasih.

Denpasar, September 2019
Kepala BPS Kota Denpasar

Eman Sulaeman, S.ST, M.A.P

DAFTAR ISI

	HAL
KATA PENGANTAR.....	vii
DAFTAR ISI	ix
DAFTAR TABEL	xi
DAFTAR GAMBAR	xvii
PENJELASAN UMUM	xix
1 GEOGRAFI	
ULASAN DATA GEOGRAFI.....	3
2 PEMERINTAHAN	
ULASAN DATA PEMERINTAHAN.....	11
3 PENDUDUK	
ULASAN PENDUDUK.....	19
4 SOSIAL	
<i>ULASAN SOSIAL</i>	29
5 PERTANIAN	
<i>ULASAN PERTANIAN</i>	51
6 PERINDUSTRIAN DAN ENERGI	
<i>ULASAN PERINDUSTRIAN DAN ENERGI</i>	57
7 PERDAGANGAN	
ULASAN PERDAGANGAN.....	67

8	TRANSPORTASI, KOMUNIKASI DAN PARIWISATA <i>ULASAN TRANSPORTASI, KOMUNIKASI DAN PARIWISATA.....</i>	75
9	KEUANGAN DAN HARGA <i>ULASAN KEUANGAN DAN HARGA.....</i>	83
10	PERBANDINGAN ANTAR KECAMATAN.....	89

<https://denpasarkota.bps.go.id>

DAFTAR TABEL

		HAL	
1	GEOGRAFI		
	Tabel 1.1	Luas Wilayah Menurut Jenis Penggunaan Tanah 2017.....	5
	Tabel 1.2	Letak, Status, Ketinggian Serta Klasifikasi Desa/Kelurahan 2017.....	6
2	PEMERINTAHAN		
	Tabel 2.1	Jumlah Aparat Pemerintahan Desa/Kelurahan 2017.....	13
	Tabel 2.2	Jumlah Banjar Dinas, Banjar Adat Menurut Desa/Kelurahan 2017.....	15
3	PENDUDUK		
	Tabel 3.1	Jumlah Penduduk Menurut Kelompok Umur Dan Jenis Kelamin 2017.....	21
	Tabel 3.2	Jumlah Penduduk Menurut Kelompok Umur Dirinci Per Desa/Kelurahan Hasil Sensus Penduduk 2010.....	23
	Tabel 3.3	Jumlah Penduduk Menurut Jenis Kelamin Dirinci Per Desa/Kelurahan Hasil Sensus Penduduk 2010	25
4	SOSIAL		
	4.1 PENDIDIKAN		
	Tabal 4.1.1	Jumlah Sekolah TK, Murid Dan Guru Dirinci Per Desa/Kelurahan 2017.....	31

Tabel 4.1.2	Jumlah Sekolah Dasar, Murid Dan Guru Dirinci Per Desa/Kelurahan 2017.....	32
Tabel 4.1.3	Jumlah SMP, Murid Dan Guru Dirinci Per Desa/Kelurahan 2017.....	33
Tabel 4.1.4	Jumlah SMA, Murid Dan Guru Dirinci Per Desa/Kelurahan 2017.....	34
Tabel 4.1.5	Jumlah Sekolah Ibtidaiyah, Tsanawiyah, Murid Dan Guru Dirinci Per Desa/Kelurahan 2017.....	35
Tabel 4.1.6	Jumlah Perguruan Tinggi, Mahasiswa Dan Dosen Dirinci Per Desa/Kelurahan 2017.....	36
Table 4.1.7	Jumlah Sekolah Menurut Status KepemilikanDirinci Per Desa/Kelurahan 2017.....	37

4.2 KESEHATAN

Tabel 4.2.1	Jumlah Tenaga Kesehatan Menurut Jenisnya Dirinci Per Desa/Kelurahan 2017.....	39
Tabel 4.2.2	Jumlah Fasilitas Atau Sarana Kesehatan Menurut Jenisnya Dirinci Per Desa/Kelurahan 2017.....	40
Tabel 4.2.3	Jumlah Aseptor KB Menurut Alat Kontrasepsi Yang Digunakan Dirinci Per Desa/Kelurahan 2017	41
Tabel 4.2.4	Jumlah Pasangan Usia Subur (PUS) Bukan Peserta KB Dirinci Per Desa/Kelurahan 2017.....	42

4.3 SOSIAL

Tabel 4.3.1	Jumlah Panti Asuhan dan Penderita Cacat Menurut Jenisnya Dirinci Per Desa/Kelurahan 2017.....	43
-------------	---	----

Tabel 4.3.2	Jumlah Tempat Ibadah Menurut Jenisnya Dirinci Per Desa/Kelurahan 2017.....	44
4.4 KRIMINAL		
Tabel 4.4.1	Jumlah Tindak Kejahatan Yang Terjadi Dan Dilaporkan Ke Polisi Menurut Jenisnya Dirinci Per Desa/Kelurahan 2017.....	45
Tabel 4.4.2	Jumlah Pos Keamanan Menurut Jenis Dan Jumlah Personilnya Dirinci Per Desa/Kelurahan 2017.....	48
5. PERTANIAN		
Tabel 5.1	Jumlah Ternak Menurut Jenisnya Dirinci Per Desa/Kelurahan 2017.....	53
Tabel 5.2	Jumlah Ungas Menurut Jenis Dan Hasilnya Dirinci Per Desa/Kelurahan 2017.....	54
6 PERINDUSTRIAN DAN ENERGI		
Tabel 6.1	Jumlah Perusahaan Industri Dan Tenaga Kerja Menurut Jenisnya Dirinci Per Desa/Kelurahan 2017.....	59
Tabel 6.2	Jumlah Industri Besar Dan Tenaga Kerja Menurut Kelompoknya Dirinci Per Desa/Kelurahan 2017....	60
Tabel 6.3	Jumlah Industri Sedang Dan Tenaga Kerja Menurut Kelompoknya Dirinci Per Desa/Kelurahan 2017.....	62
7 PERDAGANGAN		
Tabel 7.1	Jumlah Pasar Menurut Jenisnya Dirinci Per Desa/Kelurahan 2017.....	69

Tabel 7.2	Jumlah Koperasi Menurut Jenisnya Dirinci Per Desa/Kelurahan 2017.....	70
-----------	---	----

8 TRANSPORTASI, KOMUNIKASI DAN PARIWISATA

Tabel 8.1	Janjang Jalan Menurut Jenisnya Dirinci Per Desa/Kelurahan 2017.....	77
Tabel 8.2	Jumlah Kantor POS Menurut Jenisnya Dirinci Per Desa/Kelurahan 2017.....	78
Tabel 8.3	Jumlah Hotel Menurut Klasifikasinya Dirinci Per Desa/Kelurahan 2017.....	79

9 KEUANGAN DAN HARGA

Tabel 9.1	Jumlah Swadaya Murni Masyarakat Untuk Menunjang Pembangunan Dirinci Per Desa/Kelurahan 2017.....	85
-----------	--	----

10 PERBANDINGAN ANTAR KECAMATAN

Tabel 10.1	Luas Lahan Menurut Penggunaan Dirinci Per Kecamatan 2017.....	89
Tabel 10.2	Luas Wilayah Kota Denpasar Menurut Penggunaan Tanah Per Kecamatan (hektar), 2017	90
Tabel 10.3	Jumlah Desa/Kelurahan Menurut Kecamatan di Kota Denpasar, 2017.....	91
Tabel 10.4	Jumlah Desa dan Banjar Menurut Jenisnya Per Kecamatan di Kota Denpasar, 2017.....	92

Tabel 10.5	Jumlah Penduduk dan Rasio Jenis Kelamin Menurut Kecamatan di Kota Denpasar, 2017.....	93
Tabel 10.6	Distribusi dan Kepadatan Penduduk Menurut Kecamatan di Kota Denpasar, 2017.....	94
Tabel 10.7	Jumlah Fasilitas Kesehatan Menurut Kecamatan di Kota Denpasar, 2017.....	95
Tabel 10.8	Jumlah Pasangan Usia Subur dan Peserta KB Aktif Menurut Kecamatan di Kota Denpasar, 2017.....	96

<https://denpasarkota.bps.go.id>

DAFTAR GAMBAR

	HAL
Gambar 1 : Luas Wilayah Menurut Penggunaan 2017.....	4
Gambar 2 : Jumlah Aparat Desa/Kelurahan 2017.....	12
Gambar 3 : Jumlah Penduduk Menurut Jenis Kelamin 2017.....	20
Gambar 4 : Jumlah Sekolah Menurut Tingkatannya 2017.....	30
Gambar 5 : Jumlah Ternak Menurut Jenisnya 2017.....	51
Gambar 6 : Jumlah Perusahaan Industri Besar Dan Sedang Dan Tenaga Kerja 2017.....	57
Gambar 7 : Jumlah Pasar Dan Koperasi 2017.....	67
Gambar 8 : Panjang Jalan Menurut Jenisnya 2017.....	75
Gambar 9 : Perkembangan Jumlah Dana Swadana Murni Masyarakat 2014-2017.....	83

PENJELASAN UMUM

Tanda-tanda, satuan-satuan, dan lain-lainnya yang digunakan dalam publikasi ini adalah sebagai berikut:

1. TANDA-TANDA

Data tidak tersedia	: ...
Tidak ada atau nol	: –
Data dapat diabaikan	: 0
Tanda decimal	: ,
Data tidak dapat ditampilkan	: NA
Angka perkiraan	: e
Angka sementara	: x
Angka sangat sementara	: xx
Angka diperbaiki	: r

2. SATUAN

barel	: 158,99 liter/ <i>litres</i> = $1/6,2898 \text{ m}^3$
hektar (ha)	: 10 000 m ²
kilometer (km)	: 1 000 meter/ <i>meters</i> (m)
knot	: 1,8523 km/jam (km/hour)
kuintal	: 100 kg
KWh	: 1 000 Watt <i>hour</i>
MWh	: 1 000 KWh
liter (untuk beras)	: 0,80 kg
ons	: 28,31 gram/ <i>grams</i>
ton	: 1 000 kg

Satuan lain: buah, dus, butir, helai/lembar, kaleng, batang, pulsa, ton kilometer (ton-km), jam, menit, persen (%).

Perbedaan angka di belakang koma disebabkan oleh pembulatan angka

<https://denpasarkota.bps.go.id>

ULASAN DATA GEOGRAFI DAN IKLIM

Menurut letak Geografis Kecamatan Denpasar Timur berada antara 08° 03' 31" - 08° 04' 36" Lintang Selatan dan 115° 01' 29" - 115° 01' 27" Bujur Timur. Luas wilayah Kecamatan Denpasar Timur 2231,00 Ha atau 17,46 persen dari luas wilayah Kota Denpasar. Menurut penggunaan tanahnya yaitu 690 Ha merupakan lahan sawah, 164 Ha lahan pertanian bukan sawah dan 1.377 Ha merupakan lahan bukan pertanian, seperti jalan, permukiman, perkantoran, perhotelan, pusat perbelanjaan, sungai dan lain-lain (Tabel 1.1).

Menurut letaknya Kecamatan Denpasar Timur sebagian kecil terletak di tepi pantai yakni sebanyak 2 Desa/Kelurahan dan 9 Desa/Kelurahan terletak bukan di tepi pantai. Sedangkan menurut statusnya semua terletak bukan di tepi pantai. Sedangkan menurut statusnya semua Desa/Kelurahan merupakan wilayah perkotaan. Dari sisi ketinggian, Kecamatan Denpasar Timur merupakan dataran rendah yang ketinggiannya di bawah 500 meter dari permukaan laut (Tabel 1.2), (Tabel 1.3).

Gambar 1.1 : Luas Desa Se-Kecamatan Denpasar Timur 2018



TABEL 1.1 : LUAS WILAYAH MENURUT JENIS PENGGUNAAN TANAH 2018

Desa/Kelurahan	Luas (Km ²)	Penggunaan Tanah (Ha)				Perbur
		Sawah	Tegal/huma	Pekarangan	Perbur	
(1)	(2)	(3)	(4)	(5)	(6)	
001. Dangin Puri Klod	209.00	1.00	16.00	118.00	0	
002. Sumerta Klod	268.00	14.00	5.00	247.00		
003. Kesiman	239.00	140.00	10.00	78.00	1	
004. Kesiman Petilan	281.00	51.00	12.00	216.00		
005. Kesiman Kertalangu	380.00	121.00	12.00	236.00		
006. Sumerta	50.00	-	2.00	47.00		
007. Sumerta Kaja	52.00	-	23.00	20.00		
008. Sumerta Kauh	87.00	-	1.00	85.00		
010. Dangin Puri	62.00	-	-	61.00		
014. Penatih	291.00	143.00	31.00	94.00	17	
015. Penatih Dangin Puri	312.00	220.00	32.00	55.00	2	
Denpasar Timur 2018	2 231.00	690.00	144.00	1 257.00	20.	
2017	2 231.00	690.00	144.00	1 257.00	20	
2016	2 231.00	695.00	144.00	1 257.00	20	
2015	2 231.00	701.00	144.00	1 251.00	20.	
2014	2 231.00	701.00	144.00	1 251.00	20	

**TABEL 1.2 : LETAK, STATUS, KETINGGIAN SERTA KLASIFIKASI
DESA/KELURAHAN 2018**

Desa/Kelurahan	Letak Desa/Kelurahan		Status Daerah	
	Pantai	Bukan Pantai	Kota	Pedesaan
(1)	(2)	(3)	(4)	(5)
001. Dangin Puri Klod	-	1	1	-
002. Sumerta Klod	-	1	1	-
003. Kesiman	-	1	1	-
004. Kesiman Petilan	1	-	1	-
005. Kesiman Kertalangu	1	-	1	-
006. Sumerta	-	1	1	-
007. Sumerta Kaja	-	1	1	-
008. Sumerta Kauh	-	1	1	-
010. Dangin Puri	-	1	1	-
014. Penatih	-	1	1	-
015. Penatih Dangin Puri	-	1	1	-
Denpasar Timur 2018	2	9	11	-
2017	2	9	11	-
2016	2	9	11	-
2015	2	9	11	-
2014	2	9	11	-

<https://denpasarkota.bps.go.id>

Desa/Kelurahan	Ketinggian dari Permukaan Laut			Klasifikasi Desa		
	< 500	500-700	> 700	Swadaya	Swakarya	Swasembada
(1)	(6)	(7)	(8)	(9)	(10)	(11)
001. Dangin Puri Klod	1	-	-	-	-	1
002. Sumerta Klod	1	-	-	-	-	1
003. Kesiman	1	-	-	-	-	1
004. Kesiman Petilan	1	-	-	-	-	1
005. Kesiman Kertalangu	1	-	-	-	-	1
006. Sumerta	1	-	-	-	-	1
007. Sumerta Kaja	1	-	-	-	-	1
008. Sumerta Kauh	1	-	-	-	-	1
010. Dangin Puri	1	-	-	-	-	1
014. Penatih	1	-	-	-	-	1
015. Penatih Dangin Puri	1	-	-	-	-	1
Denpasar Timur 2018	11	-	-	-	-	11
2017	11	-	-	-	-	11
2016	11	-	-	-	-	11
2015	11	-	-	-	-	11
2014	11	-	-	-	-	11

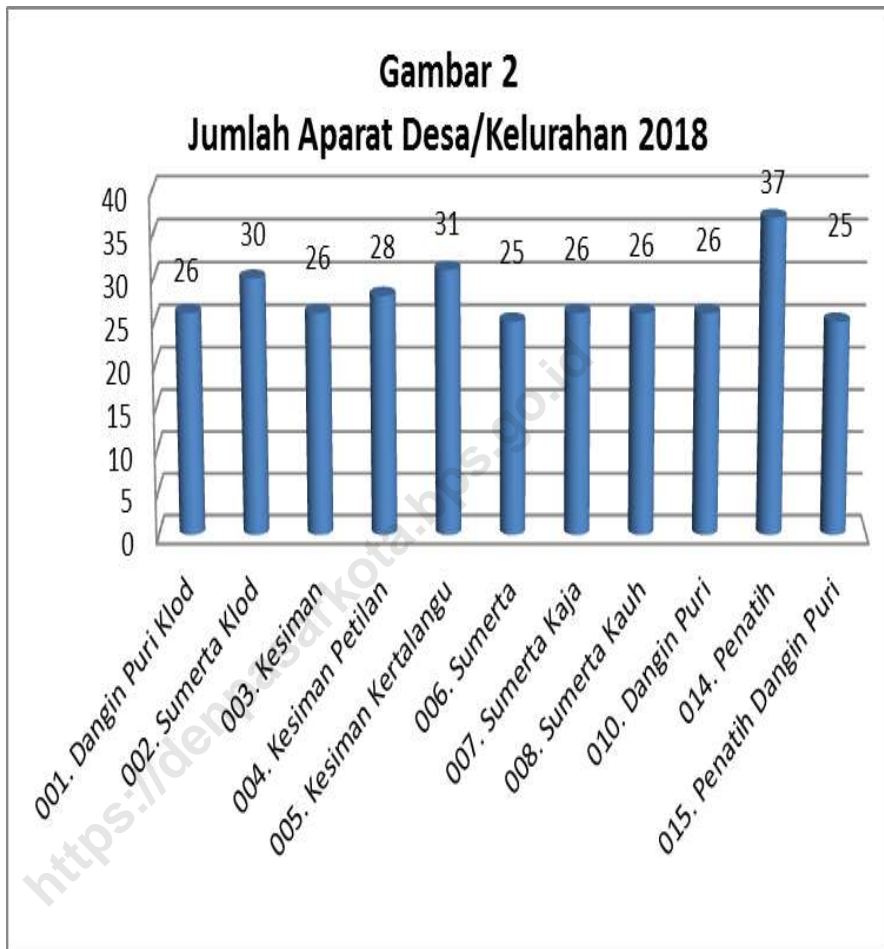
Sumber : Desa/Kelurahan

ULASAN DATA PEMERINTAHAN

Kecamatan Denpasar Timur terbagi menjadi 11 Desa/Lurah, yaitu terdiri dari 4 Kelurahan dan 7 Desa. Wilayah Kelurahan antara lain Kelurahan Kesiman, Sumerta, Dangin Puri, dan Penatih, Wilayah Desa antara lain Desa Dangin Puri Klod, Sumerta Kelod, Kesiman Petilan, Kesiman Kertalangu, Sumerta Kaja, Sumerta Kauh, Penatih Dangin Puri. Kecamatan Denpasar Timur memiliki 99 Banjar Adat. 87 Lingkungan/Dusun/Banjar Dinas yang terdiri dari 33 lingkungan dan 54 dusun (Tabel 2.1), (Tabel 2.2).

<https://denpasarkota.bps.go.id>

Gambar 2.1 : J



TABEL 2.1 : JUMLAH APARAT PEMERINTAHAN DESA/KELURAHAN 2018

Desa/Kelurahan	Aparat Pemerintah Desa/Lurah				
	Kepala Desa/ Lurah	Kepala Dusun/ Kaling	Sekretaris	Kaur/Kasi Pemerintahan	Kaur/Kasi Kesejahteraan
(1)	(2)	(3)	(4)	(5)	(6)
001. Dangin Puri Klod	1	5	1	1	1
002. Sumerta Klod	1	10	1	1	1
003. Kesiman	1	9	1	1	1
004. Kesiman Petilan	1	9	1	1	1
005. Kesiman Kertalangu	1	11	1	1	1
006. Sumerta	1	7	1	1	1
007. Sumerta Kaja	1	6	1	1	1
008. Sumerta Kauh	1	6	1	1	1
010. Dangin Puri	1	7	1	1	1
014. Penatih	1	10	1	1	1
015. Penatih Dangin Puri	1	7	1	1	1
Denpasar Timur 2018	11	87	10	11	11
2017	11	87	10	11	11
2016	11	87	10	11	11
2015	11	87	10	11	11
2014	11	87	10	11	11

Sumber : Desa/Kelurahan

Desa/Kelurahan	Aparat Pemerintah Desa/Lurah						Jumlah
	Kaur /Kasi Pelayanan	Kaur Keuangan	Kaur/Kasi Tata Usaha & Umum	Kaur/Kasi Perencanaan	Staf/ Lainnya		
(1)	(7)	(8)	(9)	(10)	(11)	(12)	
001. Dangin Puri Klod	1	1	1	1	13	26	
002. Sumerta Klod	1	1	1	1	12	30	
003. Kesiman	1	1	-	1	10	26	
004. Kesiman Petilan	1	1	1	1	11	28	
005. Kesiman Kertalangu	1	1	1	1	12	31	
006. Sumerta	1	1	-	1	11	25	
007. Sumerta Kaja	1	1	1	1	12	26	
008. Sumerta Kauh	1	1	1	1	12	26	
010. Dangin Puri	1	1	1	1	11	26	
014. Penatih	1	1	1	1	19	37	
015. Penatih Dangin Puri	1	1	1	1	10	25	
Denpasar Timur 2018	11	11	9	11	133	306	
2017	11	11	9	11	118	291	
2016	11	11	8	11	109	280	
2015	11	11	11	55	55	218	
2014	11	11	11	55	55	218	

Sumber : Desa/Kelurahan

TABEL 2.2 : JUMLAH BANJAR DINAS DAN BANJAR ADAT MENURUT DESA/KELURAHAN 2018

Desa/Kelurahan	Jumlah Banjar	
	Banjar Dinas	Banjar Adat
(1)	(2)	(3)
001. Dangin Puri Klod	5	5
002. Sumerta Klod	10	10
003. Kesiman	9	14
004. Kesiman Petilan	9	11
005. Kesiman Kertalangu	11	11
006. Sumerta	7	7
007. Sumerta Kaja	6	6
008. Sumerta Kauh	6	6
010. Dangin Puri	7	7
014. Penatih	10	10
015. Penatih Dangin Puri	7	12
Denpasar Timur 2018	87	99
2017	87	99
2016	87	99
2015	87	99
2014	87	99

Sumber : Desa/Kelurahan

<https://denpasarkota.bps.go.id>

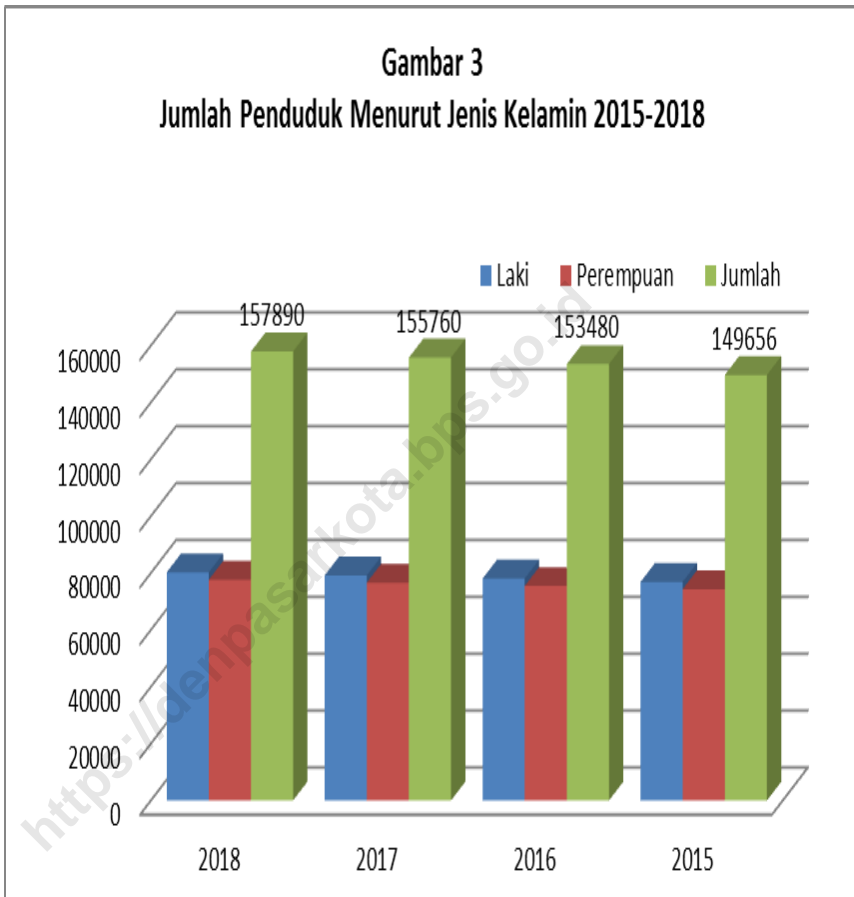
ULASAN DATA KEPENDUDUKAN

Berdasarkan hasil proyeksi penduduk, Kecamatan Denpasar Timur pada tahun 2018 jumlah penduduknya 157.890 jiwa, terdiri dari 80.240 laki-laki (50,82 persen) dan 77.650 perempuan (49,19 persen). Hasil Sensus Penduduk tahun 2010 jumlah penduduk di Kecamatan Denpasar Timur sebanyak 138.404 jiwa, terdiri dari 70.464 laki-laki (50,91 persen), dan 67.940 perempuan (49,02 persen) (Tabel 3.1).

Sex Ratio Kecamatan Denpasar Timur adalah 103. Sex Ratio adalah: perbandingan penduduk laki-laki dan perempuan pada suatu daerah. Sex Ratio dinyatakan dengan banyaknya penduduk laki-laki untuk 100 penduduk perempuan. Di Kecamatan Denpasar Timur penduduk laki-laki lebih banyak dari penduduk perempuan.

Dibandingkan tahun sebelumnya terjadi penambahan penduduk sebanyak 2.130 jiwa. Peningkatan jumlah penduduk terutama disebabkan oleh migrasi masuk lebih tinggi dari pada migrasi keluar. Hal ini tidak terlepas dari letak Kecamatan Denpasar Timur yang dekat dengan salah satu pusat kegiatan industri pariwisata di Bali umumnya dan Kota Denpasar khususnya. Berdasarkan komposisi penduduk menurut kelompok umur, 62 persen adalah penduduk usia produktif, 38 persen penduduk usia tidak produktif yang akan menjadi beban bagi penduduk usia produktif (Tabel 3.3).

Gambar 3.1 : Perbandingan Penduduk Menurut Jenis Kelamin Se-Kecamatan Denpasar Timur



KEPENDUDUKAN DAN KETENAGAKERJAAN

TABEL 3.1 : JUMLAH PENDUDUK DIRINCI MENURUT KELOMPOK UMUR DAN JENIS KELAMIN 2018

Kelompok Umur	Jenis Kelamin		Jumlah
	Laki-laki	Perempuan	
(1)	(2)	(3)	(4)
00 - 04 Tahun	6450	6,200	12,650
05 - 09 Tahun	6100	5,880	11,980
10 - 14 Tahun	6150	5,930	12,080
15 - 19 Tahun	6690	6,900	13,590
20 - 24 Tahun	8020	7,850	15,870
25 - 29 Tahun	7910	7,660	15,570
30 - 34 Tahun	7180	6,610	13,790

KEPENDUDUKAN DAN KETENAGAKERJAAN

TABEL 3.1 : LANJUTAN

Kelompok Umur	Jenis Kelamin		Jumlah
	Laki-laki	Perempuan	
(1)	(2)	(3)	(4)
35 - 39 Tahun	6,510	6,400	12,910
40 - 44 Tahun	6,740	6,400	13,140
45 - 49 Tahun	5,850	5,380	11,230
50 - 54 Tahun	4,600	4,170	8,770
55 - 59 Tahun	3,140	2,960	6,100
60 - 64 Tahun	2,090	2,040	4,130
65 - 69 Tahun	1,250	1,400	2,650
70 - 74 Tahun	830	890	1,720
75+ Tahun	730	980	1,710
Denpasar Timur 2018	80,240	77,650	157,890
2017	79,140	76,620	155,760
2016	78,040	75,440	153,480
2015	0	0	149,656
2014	75,680	73,210	148,890

Sumber : BPS Kota Denpasar (Proyeksi Penduduk 2010)

KEPENDUDUKAN DAN KETENAGAKERJAAN

TABEL 3.2 : JUMLAH PENDUDUK DIRINCI MENURUT KELOMPOK UMUR DAN DESA/KELURAHAN HASIL SP2010

Desa/Kelurahan	Kelompok Umur							
	0 - 4 Tahun	5 - 9 Tahun	10 - 14 Tahun	15 - 19 Tahun	20 - 24 Tahun	25 - 29 Tahun	30 - 34 Tahun	35 - 39 Tahun
(1)	(2)	(3)	(4)	(5)	(6)	(7)	(8)	(9)
001. Dangin Puri Klod	1 433	1 269	1 117	1 263	1 650	1 829	1 552	1 633
002. Sumerta Klod	1 731	1 469	1 351	1 617	2 142	2 299	1 939	1 780
003. Kesiman	1 353	1 283	1 162	1 254	1 557	1 630	1 503	1 398
004. Kesiman Petilan	974	991	904	910	986	1 174	1 200	1 188
005. Kesiman Kertalangu	2 660	2 311	1 848	1 903	2 557	3 008	2 921	2 575
006. Sumerta	925	846	731	793	1 185	1 121	995	950
007. Sumerta Kaja	711	735	725	627	689	735	768	819
008. Sumerta Kauh	591	612	611	677	702	726	652	699
010. Dangin Puri	524	586	535	561	590	566	609	597
014. Penatih	962	1 061	943	951	959	1 015	1 066	1 129
015. Penatih Dangin Puri	637	681	634	534	462	535	621	727
DENPASAR TIMUR	12 501	11 844	10 561	11 090	13 479	14 638	13 826	13 495

Sumber : BPS Kota Denpasar (SP2010)

KEPENDUDUKAN DAN KETENAGAKERJAAN

Lanjutan Tabel.

Desa/Kelurahan	Kelompok Umur								Total
	40 - 44 Tahun	45 - 49 Tahun	50 - 54 Tahun	55 - 59 Tahun	60 - 64 Tahun	65 - 69 Tahun	69 - 74 Tahun	75+ Tahun	
(1)	(10)	(11)	(12)	(13)	(14)	(15)	(16)	(17)	(18)
001. Dangin Puri Klod	1 220	910	636	441	282	190	121	115	15 661
002. Sumerta Klod	1 503	1 055	756	536	387	263	148	157	19 133
003. Kesiman	1 212	807	586	429	259	220	135	172	14 960
004. Kesiman Petilan	1 034	679	469	355	257	148	133	123	11 525
005. Kesiman Kertalangu	2 082	1 409	1 002	640	444	305	195	177	26 037
006. Sumerta	785	578	379	340	220	146	111	105	10 210
007. Sumerta Kaja	729	493	385	303	221	191	102	97	8 330
008. Sumerta Kauh	693	356	246	191	182	110	111	111	7 668
010. Dangin Puri	562	454	328	205	307	205	163	94	6 798
014. Penatih	975	660	463	360	236	160	108	140	11 188
015. Penatih Dangin Puri	694	421	328	192	166	107	67	88	6 894
DENPASAR TIMUR	11 489	7 822	5 578	3 992	2 961	2 045	1 394	1 379	138 404

Sumber : BPS Kota Denpasar (SP2010)

KEPENDUDUKAN DAN KETENAGAKERJAAN

TABEL 3.3 : JUMLAH PENDUDUK DIRINCI MENURUT JENIS KELAMIN DAN DESA/KELURAHAN HASIL SP2010

Desa/Kelurahan	Jenis Kelamin		Jumlah
	Laki-laki	Perempuan	
(1)	(2)	(3)	(4)
001. Dangin Puri Klod	8 104	7 557	15,661
002. Sumerta Klod	9 844	9 289	19,133
003. Kesiman	7 679	7 281	14,960
004. Kesiman Petilan	5 899	5 626	11,525
005. Kesiman Kertalangu	13 378	12 659	26,037
006. Sumerta	5 060	5 150	10,210
007. Sumerta Kaja	4 172	4 158	8,330
008. Sumerta Kauh	3 855	3 813	7,668
010. Dangin Puri	3 392	3 406	6,798
014. Penatih	5 598	5 590	11,188
015. Penatih Dangin Puri	3 483	3 411	6,894
DENPASAR TIMUR	70 464	67 940	138 404

Sumber : BPS Kota Denpasar (SP2010)

ULASAN DATA SOSIAL

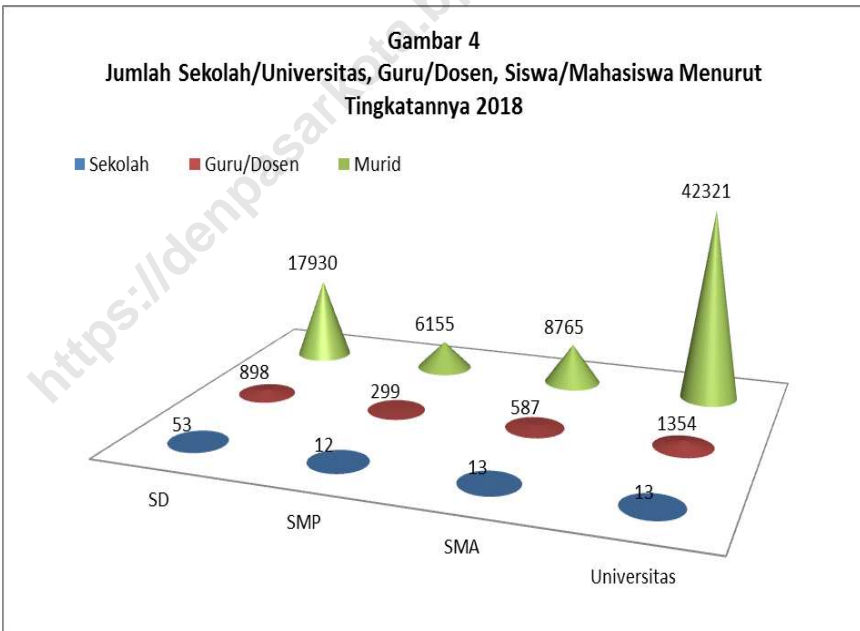
Pembangunan dibidang pendidikan menjadi prioritas dalam upaya peningkatan kualitas sumber daya manusia (SDM). Penyediaan sarana dan prasarana terus diupayakan. Seperti halnya mencukupi jumlah sekolah yang dibutuhkan. Pada tahun 2018 di Kecamatan Denpasar Timur, jumlah PAUD/TK swasta 72 sekolah dengan jumlah anak didik 4656 orang dan 422 guru. Terdapat 37 Sekolah Dasar negeri dengan jumlah murid 10 264 orang dan 524 guru. Sekolah Dasar swasta berjumlah 16 sekolah dengan jumlah murid 7.666 orang dan jumlah guru 374 orang. Terdapat Sekolah Madrasah Ibtidaiyah swasta sebanyak 1 sekolah dengan jumlah murid 428 orang dan jumlah guru 36 orang. Terdapat 2 SLTP Negeri dengan jumlah murid 1.896 orang dan guru sebanyak 94 orang. Terdapat 10 SLTP Swasta dengan jumlah murid 4.259 orang dan jumlah guru sebanyak 205 orang, (termasuk SMP Cipta Darma yang alamatnya di Gianyar tetapi alamat yayasannya di desa Sumerta Kelod dan masih terdaftar di Dikpora Kota Denpasar). SLTA Negeri ada sebanyak 3 sekolah dengan jumlah murid 3.458 orang dan jumlah guru sebanyak 242 orang. SLTA Swasta 10 sekolah dengan jumlah murid 5.307 orang dan jumlah guru 345 orang. Terdapat 2 Sekolah Tsanawiyah Swasta dengan jumlah murid 500 orang dan guru sebanyak 40 orang. Ada 2 Perguruan Tinggi Negeri dengan jumlah Mahasiswa sebanyak 2477 orang dan jumlah dosen 229 orang. Terdapat 11 Perguruan Tinggi Swasta dengan jumlah mahasiswa sebanyak 39.844 orang dan jumlah dosen 1.125 orang. (Tabel 4.1.1), (Tabel 4.1.2), (Tabel 4.1.3), (Tabel 4.1.4), (Tabel 4.1.5), (Tabel 4.1.6), (Tabel 4.1.7).

Tersedianya fasilitas kesehatan di Kecamatan Denpasar Timur menjamin pelayanan kesehatan masyarakat. Upaya peningkatan sarana dan prasarana kesehatan terus diupayakan. Di Kecamatan Denpasar Timur terdapat, 10 Poliklinik, 2 Puskesmas, 6 Puskesmas Pembantu, 131 tempat praktek Dokter, 3 Rumah Sakit/Rumah Bersalin, 103 Posyandu. Semua fasilitas yang tersedia dapat menjadi tempat rujukan terdekat bagi

masyarakat yang mengalami keluhan kesehatan. (Tabel 4.2.1), (Tabel 4.2.2).

Tindak Kejahatan yang terjadi diwilayah kecamatan Denpasar Timur pada tahun 2018 antara lain: pembunuhan 1 kejadian, penganiayaan 10 kejadian, curas 2 kejadian, curat 5 kejadian, curanmor 16 kejadian, penipuan 2 kejadian, pengerusakan 2 kali kejadian, kebakaran 1 kali kejadian, penggelapan 5 kali kejadian, pemerasan 1 kali kejadian, dan lainnya 23 kali kejadian (Tabel 4.2.3), (Tabel 4.2.4).

Upaya penegakan hukum dapat dilihat dari indikator penegakan hukum yang telah diputuskan oleh lembaga peradilan. Data yang disajikan pada bagian ini merupakan hasil pengolahan laporan rutin yang diterima dari Pengadilan Negeri, Kejaksaan Negeri, dan Lembaga Pemasarakatan di Denpasar selama tahun 2018.



TABEL 4.1.1 : JUMLAH SEKOLAH TK , MURID DAN GURU MENURUT DESA/KELURAHAN 2018

Desa/Kelurahan	TK				TK Negeri			
	Ge- dung	Sekolah	Murid	Guru	Gedung	Sekolah	Murid	Guru
(1)	(2)	(3)	(4)	(5)	(6)	(7)	(8)	(9)
001. Dangin Puri Klod	6	6	501	50	-	-	-	-
002. Sumerta Klod	16	16	1 342	100	-	-	-	-
003. Kesiman	9	9	476	58	-	-	-	-
004. Kesiman Petilan	6	6	323	40	-	-	-	-
005. Kesiman Kertalangu	14	14	704	66	-	-	-	-
006. Sumerta	4	4	445	20	-	-	-	-
007. Sumerta Kaja	3	3	300	17	-	-	-	-
008. Sumerta Kauh	-	-	-	-	-	-	-	-
010. Dangin Puri	5	5	176	30	-	-	-	-
014. Penatih	7	7	304	29	-	-	-	-
015. Penatih Dangin Puri	2	2	85	12	-	-	-	-
Denpasar Timur 2018	72	72	4 656	422	-	-	-	-
2017	73	73	3 952	359	-	-	-	-
2016	73	73	4 885	399	-	-	-	-
2015	73	73	4 865	399	-	-	-	-
2014	73	73	5 391	441	-	-	-	-

Sumber : UPT Dinas Dikpora Kecamatan Denpasar Timur

TABEL 4.1.2 : JUMLAH SEKOLAH DASAR, MURID DAN GURU MENURUT DESA/KELURAHAN 2018

Desa/Kelurahan	SD Negeri				SD Swasta			
	Gedung	Sekolah	Murid	Guru	Gedung	Sekolah	Murid	Guru
(1)	(2)	(3)	(4)	(5)	(6)	(7)	(8)	(9)
001. Dangin Puri Klod	3	3	749	44	2	2	1 028	69
002. Sumerta Klod	4	4	838	40	5	5	3 123	137
003. Kesiman	5	5	1 284	74	-	-	-	-
004. Kesiman Petilan	4	4	1 077	49	-	-	-	-
005. Kesiman Kertalangu	6	6	2 149	100	4	4	1 591	95
006. Sumerta	2	2	885	42	1	1	276	11
007. Sumerta Kaja	2	2	539	31	1	1	854	26
008. Sumerta Kauh	2	2	395	20	-	-	-	-
010. Dangin Puri	3	3	692	41	3	3	794	36
014. Penatih	4	4	975	47	-	-	-	-
015. Penatih Dangin Puri	2	2	681	36	-	-	-	-
Denpasar Timur 2018	37	37	10 264	524	16	16	7 666	374
2017	37	37	10 488	468	16	16	7 568	336
2016	37	37	10 537	471	16	16	6 303	332
2015	37	37	10 797	453	16	16	7 391	331
2014	37	37	11 079	526	16	16	7 165	287

Sumber : UPT Dinas Dikpora Kecamatan Denpasar Timur

TABEL 4.1.3 : JUMLAH SMP, MURID DAN GURU MENURUT DESA/KELURAHAN 2018

Desa/Kelurahan	SMP Negeri				SMP Swasta			
	Gedung	Sekolah	Murid	Guru	Gedung	Sekolah	Murid	Guru
(1)	(2)	(3)	(4)	(5)	(6)	(7)	(8)	(9)
001. Dangin Puri Klod	-	-	-	-	3	3	805	51
002. Sumerta Klod	-	-	-	-	-	-	-	-
003. Kesiman	-	-	-	-	-	-	-	-
004. Kesiman Petilan	-	-	-	-	-	-	-	-
005. Kesiman Kertalangu	-	-	-	-	4	4	1 164	75
006. Sumerta	1	1	1 015	52	1	1	1 495	44
007. Sumerta Kaja	-	-	-	-	-	-	-	-
008. Sumerta Kauh	-	-	-	-	-	-	-	-
010. Dangin Puri	1	1	881	42	1	1	51	5
014. Penatih	-	-	-	-	1	1	744	30
015. Penatih Dangin Puri	-	-	-	-	-	-	-	-
Denpasar Timur 2018	2	2	1 896	94	10	10	4 259	205
2017	2	2	1 264	108	10	10	4 918	172
2016	2	2	1 931	118	10	10	4 792	232
2015	2	2	2 109	114	10	10	4 431	242
2014	2	2	2 266	114	9	9	3 577	240

Sumber : Dinas Pendidikan Pemuda dan Olah Raga Kota Denpasar

TABEL 4.1.4 : JUMLAH SMA, MURID DAN GURU MENURUT DESA/KELURAHAN 2018

Desa/Kelurahan	SMU Negeri				SMU Swasta			
	Gedung	Sekolah	Murid	Guru	Gedung	Sekolah	Murid	Guru
(1)	(2)	(3)	(4)	(5)	(6)	(7)	(8)	(9)
001. Dangin Puri Klod	-	-	-	-	1	1	195	23
002. Sumerta Klod	1	1	1 045	72	2	2	2 468	139
003. Kesiman	-	-	-	-	1	1	16	10
004. Kesiman Petilan	-	-	-	-	-	-	-	-
005. Kesiman Kertalangu	-	-	-	-	2	2	389	21
006. Sumerta	-	-	-	-	1	1	52	22
007. Sumerta Kaja	1	1	885	49	2	2	2 161	112
008. Sumerta Kauh	1	1	1 528	121	1	1	26	18
010. Dangin Puri	-	-	-	-	-	-	-	-
014. Penatih	-	-	-	-	-	-	-	-
015. Penatih Dangin Puri	-	-	-	-	-	-	-	-
Denpasar Timur 2018	3	3	3 458	242	10	10	5 307	345
2017	3	3	3 446	259	10	10	5 316	348
2016	3	3	3 446	259	10	10	5 445	346
2015	3	3	3 411	255	10	10	5 047	326
2014	3	3	2 646	227	10	10	3 910	445

Sumber : Dinas Pendidikan Provinsi Bali

**TABEL 4.1.5 : JUMLAH SEKOLAH IBTIDAIYAH DAN TSANAWIYAH, MURID DAN GURU
MENURUT DESA/KELURAHAN 2018**

Desa/Kelurahan	Ibtidaiyah				Tsanawiyah			
	Gedung	Sekolah	Murid	Guru	Gedung	Sekolah	Murid	Guru
(1)	(2)	(3)	(4)	(5)	(6)	(7)	(8)	(9)
001. Dangin Puri Klod	1	1	428	36	2	2	500	40
002. Sumerta Klod	-	-	-	-	-	-	-	-
003. Kesiman	-	-	-	-	-	-	-	-
004. Kesiman Petilan	-	-	-	-	-	-	-	-
005. Kesiman Kertalangu	-	-	-	-	-	-	-	-
006. Sumerta	-	-	-	-	-	-	-	-
007. Sumerta Kaja	-	-	-	-	-	-	-	-
008. Sumerta Kauh	-	-	-	-	-	-	-	-
010. Dangin Puri	-	-	-	-	-	-	-	-
014. Penatih	-	-	-	-	-	-	-	-
015. Penatih Dangin Puri	-	-	-	-	-	-	-	-
Denpasar Timur 2018	1	1	428	36	2	2	500	40
2017	1	1	450	27	2	2	380	32
2016	2	2	1 079	58	2	2	585	42
2015	2	2	1 075	58	2	2	596	44
2014	2	2	1 029	54	2	2	413	39

Sumber : UPT Dinas Dikpora Kecamatan Denpasar Timur

TABEL 4.1.6 : JUMLAH PERGURUAN TINGGI, MAHASISWA DAN DOSEN MENURUT DESA/KELURAHAN 2018

Desa/Kelurahan	Perguruan Tinggi Negeri				Perguruan Tinggi Swasta			
	Gedung	Perg. Tinggi	Maha siswa	Dosen	Gedung	Pergg. Tinggi	Maha siswa	Dosen
(1)	(2)	(3)	(4)	(5)	(6)	(7)	(8)	(9)
001. Dangin Puri Klod	-	-	-	-	1	1	5 602	212
002. Sumerta Klod	-	-	-	-	5	5	24 708	518
003. Kesiman	-	-	-	-	1	1	218	15
004. Kesiman Petilan	-	-	-	-	-	-	-	-
005. Kesiman Kertalangu	1	1	432	25	2	2	1 197	101
006. Sumerta	-	-	-	-	-	-	-	-
007. Sumerta Kaja	1	1	2 045	204	-	-	-	-
008. Sumerta Kauh	-	-	-	-	-	-	-	-
010. Dangin Puri	-	-	-	-	-	-	-	-
014. Penatih	-	-	-	-	2	2	8 119	279
015. Penatih Dangin Puri	-	-	-	-	-	-	-	-
Denpasar Timur 2018	2	2	2 477	229	11	11	39 844	1 125
2017	2	2	1 610	242	9	9	26 238	1 071
2016	2	2	2 408	244	9	9	23 270	1 058
2015	2	2	2 090	262	12	12	19 150	1 027
2014	2	2	1 844	234	10	10	20 261	947

Sumber : Lembaga Layanan Perguruan Tinggi + Perg.Tinggi.Dentim

TABEL 4.1.7 : JUMLAH SEKOLAH MENURUT STATUS KEPEMILIKAN MENURUT DESA/KELURAHAN 2018

Desa/Kelurahan	Status Kepemilikan					
	TK		SD		SLTP	
	Pemerintah	Swasta	Pemerintah	Swasta	Pemerintah	Swasta
(1)	(2)	(3)	(4)	(5)	(6)	(7)
001. Dangin Puri Klod	-	6	3	2	-	3
002. Sumerta Klod	-	16	4	5	-	-
003. Kesiman	-	9	5	-	-	-
004. Kesiman Petilan	-	6	4	-	-	-
005. Kesiman Kertalangu	-	14	6	4	-	4
006. Sumerta	-	4	2	1	1	1
007. Sumerta Kaja	-	3	2	1	-	-
008. Sumerta Kauh	-	-	2	-	-	-
010. Dangin Puri	-	5	3	3	1	1
014. Penatih	-	7	4	-	-	1
015. Penatih Dangin Puri	-	2	2	-	-	-
Denpasar Timur 2018	-	72	37	16	2	10
2017	-	73	37	16	2	10
2016	-	73	37	16	2	10
2015	-	73	37	16	2	10
2014	-	73	37	16	2	9

Sumber : UPT Dinas Dikpora Kecamatan Dentim + Dinas Dikpora Kota Denpasar

Lanjutan Tabel 4.1.7

Desa/Kelurahan	Status Kepemilikan			
	SMU		Akademi/Universitas	
	Pemerintah	Swasta	Pemerintah	Swasta
	(1)	(8)	(9)	(10)
001. Dangin Puri Klod	-	1	-	1
002. Sumerta Klod	1	2	-	5
003. Kesiman	-	1	-	1
004. Kesiman Petilan	-	-	-	-
005. Kesiman Kertalangu	-	2	1	2
006. Sumerta	-	1	-	-
007. Sumerta Kaja	1	2	1	-
008. Sumerta Kauh	1	1	-	-
010. Dangin Puri	-	-	-	-
014. Penatih	-	-	-	2
015. Penatih Dangin Puri	-	-	-	-
Denpasar Timur 2018	3	10	2	11
2017	3	10	2	9
2016	3	10	2	9
2015	3	10	2	12
2014	3	10	2	10

Sumber : Lembaga Layanan Perguruan Tinggi + Dinas Pendidikan Provinsi Bali

**TABEL 4.2.1 : JUMLAH TENAGA KESEHATAN DIRINCI MENURUT JENISNYA
2018**

Desa/Kelurahan	Dokter			Bidan	Mantri Kesehatan /Perawat	Dukun Pijat/Pengobatan Alternatif
	Umum	Spesialis	Gigi			
(1)	(2)	(3)	(4)	(5)	(6)	(7)
001. Dangin Puri Klod	49	2	5	2	4	1
002. Sumerta Klod	20	5	-	10	2	1
003. Kesiman	2	-	2	1	5	3
004. Kesiman Petilan	3	1	1	2	1	3
005. Kesiman Kertalangu	7	3	2	4	8	4
006. Sumerta	6	3	2	1	-	5
007. Sumerta Kaja	13	-	-	1	-	2
008. Sumerta Kauh	20	4	4	3	5	3
010. Dangin Puri	6	1	1	2	3	1
014. Penatih	13	1	4	3	4	5
015. Penatih Dangin Puri	3	1	1	1	4	4
Denpasar Timur 2018	142	21	22	30	36	32
2017	142	21	22	38	36	38
2016	96	26	28	32	49	28
2015	84	38	23	31	48	20
2014	84	38	23	31	48	20
2013	67	38	23	31	48	20

Sumber : Desa/Kelurahan

TABEL 4.2.2 : JUMLAH FASILITAS/SARANA KESEHATAN DIRINCI MENURUT JENISNYA 2018

Desa/Kelurahan	Poliklinik	Puskesmas	Puskesmas Pembantu	Dokter Praktek	Rumah Sakit Bersa-lin	Pos KB/Posyandu
(1)	(2)	(3)	(4)	(5)	(6)	(7)
001. Dangin Puri Klod	1	-	1	18	1	6
002. Sumerta Klod	3	-	1	7	1	10
003. Kesiman	-	-	1	7	-	14
004. Kesiman Petilan	-	-	1	5	-	11
005. Kesiman Kertalangu	2	-	1	13	1	12
006. Sumerta	-	1	-	10	-	7
007. Sumerta Kaja	1	-	-	9	-	6
008. Sumerta Kauh	-	-	-	28	-	6
010. Dangin Puri	1	-	-	13	-	8
014. Penatih	1	-	1	13	-	10
015. Penatih Dangin Puri	1	1	-	8	-	13
Denpasar Timur 2018	10	2	6	131	3	103
2017	8	2	6	90	3	103
2016	8	2	6	100	3	102
2015	5	2	6	89	5	102
2014	5	2	6	89	5	102
2013	5	2	6	89	5	106

Sumber : Desa/Kelurahan

TABEL 4.2.3 :

**JUMLAH AKSEPTOR KB DIRINCI MENURUT ALAT KONTRASEPSI
YANG DIGUNAKAN 2018**

Desa/Kelurahan	Pus	IUD lis	PIL bina	Kondo m	Obat Vagina	MOW Tub	MOP Vas	Suntik	Implan
(1)	(2)	(3)	(4)	(5)	(6)	(7)	(8)	(9)	
001. Dangin Puri Klod	1 742	559	177	189	-	35	-	401	3
002. Sumerta Klod	1 589	607	140	182	-	65	1	290	12
003. Kesiman	1 960	483	216	40	-	73	1	583	45
004. Kesiman Petilan	1 564	342	283	150	-	139	7	384	15
005. Kesiman Kertalangu	2 120	725	122	183	-	21	-	699	62
006. Sumerta	1 171	493	27	35	-	21	1	169	33
007. Sumerta Kaja	1 780	521	104	213	-	12	2	483	127
008. Sumerta Kauh	985	374	66	66	-	53	-	153	6
010. Dangin Puri	1 025	246	99	27	-	50	1	334	-
014. Penatih	1 315	462	114	65	-	59	-	262	14
015. Penatih Dangin Puri	1 103	429	64	67	-	74	3	276	9
Denpasar Timur 2018	16 354	5 241	1 412	1 217	-	602	16	4 034	326
2017	15 485	4 964	1 399	847	-	598	16	3 916	304
2016	15 360	4 848	1 264	730	-	601	14	3 763	219
2015	15 032	4 703	1 203	562	-	603	13	3 534	164
2014	15 362	6 625	1 358	759	-	631	15	3 388	93
2013	15 162	6 488	1 352	747	-	620	15	3 338	67

Sumber : DP3 AP2 AP2 KB Dentim

TABEL 4.2.4 : JUMLAH PASANGAN USIA SUBUR (PUS) BUKAN PESERTA KB 2018

Desa/Kelurahan	DISEBABKAN				Jumlah
	Hamil	Ingin Anak Segera (IAS)	Ingin Anak Ditunda (IAT)	Tidak Ingin Anak Lagi (TIAL)	
(1)	(2)	(3)	(4)	(5)	(6)
001. Dangin Puri Klod	7	63	209	99	378
002. Sumerta Klod	24	199	29	40	292
003. Kesiman	15	302	83	119	519
004. Kesiman Petilan	7	150	71	16	244
005. Kesiman Kertalangu	8	150	80	70	308
006. Sumerta	6	35	31	320	392
007. Sumerta Kaja	12	138	68	100	318
008. Sumerta Kauh	5	121	53	88	267
010. Dangin Puri	4	101	92	71	268
014. Penatih	23	175	54	87	339
015. Penatih Dangin Puri	17	138	16	10	181
Denpasar Timur 2018	128	1 572	786	1 020	3 506
2017	119	1 569	768	985	3 441
2016	130	1 810	1 018	1 060	3 921
2015	181	1 883	1 058	1 128	4 250
2014	193	1 443	549	308	2 493
2013	238	1 450	540	307	2 535

Sumber : DP3 AP2 AP2 KB Dentim

**TABEL 4.3.1 : JUMLAH PANTI ASUHAN DAN PENDERITA CACAT DIRINCI
MENURUT JENISNYA 2018**

Desa/Kelurahan	Panti Asuhan	Tuna Netra	Tuna Wicara	Tuna Grahita	Cacat Anggota Badan	Cacat Mental/Lainnya
(1)	(2)	(3)	(4)	(5)	(6)	(7)
001. Dangin Puri Klod	1	7	4	3	-	-
002. Sumerta Klod	-	1	3	3	-	-
003. Kesiman	-	2	2	1	16	15
004. Kesiman Petilan	-	4	-	5	11	6
005. Kesiman Kertalangu	1	-	1	2	3	-
006. Sumerta	-	1	2	4	5	3
007. Sumerta Kaja	-	5	3	1	3	5
008. Sumerta Kauh	-	2	-	-	5	3
010. Dangin Puri	-	-	1	5	9	-
014. Penatih	1	4	3	4	12	8
015. Penatih Dangin Puri	-	4	5	17	3	2
Denpasar Timur 2018	3	30	24	45	67	42
2017	3	30	24	45	67	42
2016	3	29	45	16	145	77
2015	3	39	18	78	107	68
2014	3	37	19	76	120	67

Sumber : Desa/Kelurahan

**TABEL 4.3.2 : JUMLAH TEMPAT IBADAH DIRINCI MENURUT JENISNYA
2018**

Desa/Kelurahan	Masjid	Langgar/ Musholla	Gereja	Pura	Vihara
(1)	(2)	(3)	(4)	(5)	(6)
001. Dangin Puri Klod	3	2	1	6	-
002. Sumerta Klod	-	4	1	7	-
003. Kesiman	-	-	-	21	-
004. Kesiman Petilan	-	-	-	23	-
005. Kesiman Kertalangu	2	2	-	22	-
006. Sumerta	-	-	-	11	-
007. Sumerta Kaja	-	-	-	6	-
008. Sumerta Kauh	-	1	-	6	-
010. Dangin Puri	-	2	4	12	-
014. Penatih	-	-	-	12	-
015. Penatih Dangin Puri	-	-	-	13	-
Denpasar Timur 2018	5	11	6	139	-
2017	5	11	6	139	-
2016	4	7	6	206	-
2015	5	6	14	108	-
2014	5	6	14	108	-

Sumber : Desa/Kelurahan

**TABEL 4.4.1 : JUMLAH TINDAK KEJAHATAN YANG TERJADI DAN
DILAPORKAN KE POLISI DIRINCI MENURUT JENISNYA 2018**

Desa/Kelurahan	Penculikan	Pembunuhan	Penganiayaan	Curas	Curat	Bunuh Diri	Perjudian
(1)	(2)	(3)	(4)	(5)	(6)	(7)	(8)
001. Dangin Puri Klod	-	-	-	-	-	-	-
002. Sumerta Klod	-	-	4	1	6	-	-
003. Kesiman	-	-	1	-	3	-	-
004. Kesiman Petilan	-	-	2	-	-	-	-
005. Kesiman Kertalangu	-	-	1	-	4	-	-
006. Sumerta	-	-	1	-	-	-	-
007. Sumerta Kaja	-	-	-	-	-	-	-
008. Sumerta Kauh	-	-	1	-	1	-	-
010. Dangin Puri	-	1	-	-	-	-	-
014. Penatih	-	-	-	-	1	-	-
015. Penatih Dangin Puri	-	-	-	1	-	-	-
Denpasar Timur 2018	-	1	10	2	15	-	-
2017	-	-	6	2	16	1	-
2016	-	-	13	1	8	1	-
2015	-	2	4	4	10	2	5
2014	-	-	5	-	11	2	-

Sumber : Polsek Denpasar Timur

Lanjutan TABEL 4.4.1

Desa/Kelurahan	Perzinahan	Pemalsuan	Kenakalan Remaja	Curanmor	Narkotika	Kecelakaan Lain	Penipuan
(1)	(9)	(10)	(11)	(12)	(13)	(14)	(15)
001. Dangin Puri Klod	-	-	-	-	-	-	1
002. Sumerta Klod	-	-	-	5	-	-	1
003. Kesiman	-	-	-	2	-	-	-
004. Kesiman Petilan	-	-	-	1	-	-	-
005. Kesiman Kertalangu	-	-	-	2	-	-	-
006. Sumerta	-	-	-	2	-	-	-
007. Sumerta Kaja	-	-	-	2	-	-	-
008. Sumerta Kauh	-	-	-	-	-	-	-
010. Dangin Puri	-	-	-	-	-	-	-
014. Penatih	-	-	-	1	-	-	-
015. Penatih Dangin Puri	-	-	-	1	-	-	-
Denpasar Timur 2018	-	-	-	16	-	-	2
2017	-	-	-	13	-	-	4
2016	-	-	-	17	1	-	3
2015	-	-	-	43	-	-	4
2014	-	-	-	28	-	-	-

Sumber : Polsek Denpasar Timur

Lanjutan TABEL 4.4.1

Desa/Kelurahan	Pengrusakan	Kebakaran	Penggelapan	Banjir	Pemerasan	Lainnya
(1)	(16)	(17)	(18)	(19)	(20)	(21)
001. Dangin Puri Klod	1	-	-	-	-	2
002. Sumerta Klod	-	-	2	-	1	6
003. Kesiman	-	-	1	-	-	1
004. Kesiman Petilan	-	-	-	-	-	2
005. Kesiman Kertalangu	-	-	2	-	-	6
006. Sumerta	1	-	-	-	-	2
007. Sumerta Kaja	-	1	-	-	-	2
008. Sumerta Kauh	-	-	-	-	-	-
010. Dangin Puri	-	-	-	-	-	-
014. Penatih	-	-	-	-	-	2
015. Penatih Dangin Puri	-	-	-	-	-	-
Denpasar Timur 2018	2	1	5	-	1	23
2017	1	5	6	-	1	20
2016	-	6	7	-	-	24
2015	-	8	-	-	-	1
2014	-	4	2	-	-	9

Sumber : Polsek Denpasar Timur

TABEL 4.4.2 : JUMLAH POS KEAMANAN MENURUT JENISNYA DAN JUMLAH PERSONILNYA 2018

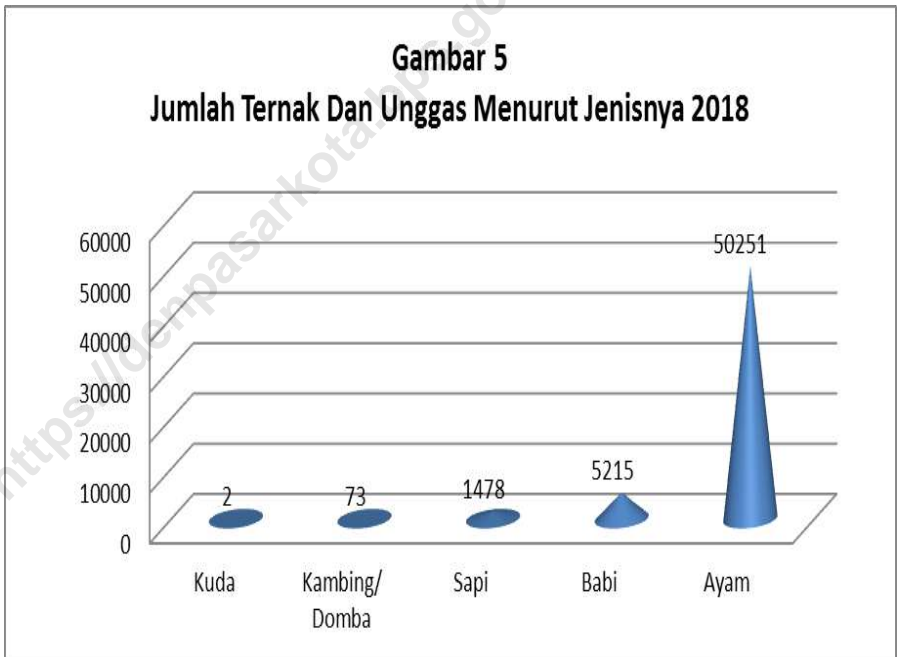
Desa/Kelurahan	Jenis Pos Keamanan					
	Polmas		Babinsa		Linmas	
	Jumlah	Personil	Jumlah	Personil	Jumlah	Personil
(1)	(2)	(3)	(4)	(5)	(6)	(7)
001. Dangin Puri Klod	1	1	1	1	31	25
002. Sumerta Klod	1	1	1	1	31	31
003. Kesiman	1	1	1	1	40	40
004. Kesiman Petilan	1	1	1	1	31	31
005. Kesiman Kertalangu	1	1	1	1	31	31
006. Sumerta	1	1	1	1	31	31
007. Sumerta Kaja	1	1	1	1	31	31
008. Sumerta Kauh	1	1	1	1	31	31
010. Dangin Puri	1	1	1	1	28	28
014. Penatih	1	1	1	1	31	31
015. Penatih Dangin Puri	1	1	1	1	31	31
Denpasar Timur 2018	11	11	11	11	347	341
2017	11	11	11	11	347	341
2016	11	11	11	11	347	341
2015	11	11	12	12	341	341
2014	11	11	12	12	341	341

Sumber : Polsek Denpasar Timur

<https://denpasarkota.bps.go.id>

ULASAN DATA PERTANIAN

Di Kecamatan Denpasar Timur pada tahun 2018 jumlah ternak sebagai berikut: sapi 1.478 ekor, babi 5.215 ekor, kambing/domba 73 ekor, kuda 2 ekor. Ayam 32.251 ekor, ayam ras 18.000 ekor, Itik 1.616 ekor, angsa 8 ekor, merpati 626 ekor dan anjing 17.776 ekor. (Tabel 5.1), (Tabel 5.2).



TABEL 5.1 : JUMLAH TERNAK DIRINCI MENURUT JENISNYA 2018

Desa/Kelurahan	Jenis Ternak				
	Sapi	Babi	Kerbau	Kambing/ Domba	Kuda
(1)	(2)	(3)	(4)	(5)	(6)
001. Dangin Puri Klod	-	-	-	-	-
002. Sumerta Klod	4	-	-	-	-
003. Kesiman	286	933	-	-	-
004. Kesiman Petilan	324	359	-	3	-
005. Kesiman Kertalangu	402	1 098	-	30	2
006. Sumerta	-	-	-	-	-
007. Sumerta Kaja	-	-	-	2	-
008. Sumerta Kauh	-	-	-	-	-
010. Dangin Puri	-	-	-	-	-
014. Penatih	172	1 795	-	2	-
015. Penatih Dangin Puri	290	1 030	-	36	-
Denpasar Timur 2018	1 478	5 215	-	73	2
2017	1 247	4 958	-	70	2
2016	1 564	4 957	-	51	2
2015	1 313	4 948	-	53	2
2014	1 532	6 175	-	85	2

Sumber : Dinas Pertanian Kota Denpasar

TABEL 5.2 : JUMLAH UNGGAS DIRINCI MENURUT JENISNYA DAN HASILNYA 2018

Desa/Kelurahan	Ayam		Itik	Angsa	Merpati	Kelinci	Anjing

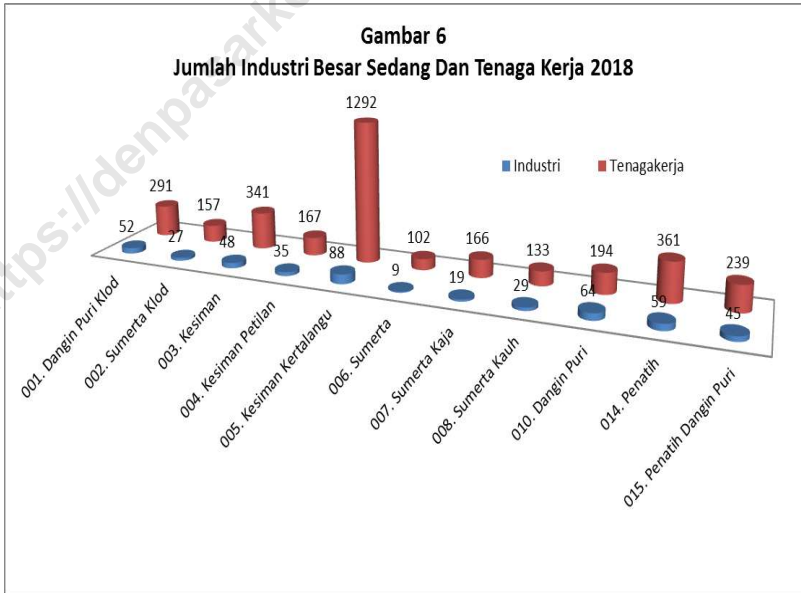
	Buras	Ras					
(1)	(2)	(3)	(4)	(5)	(6)	(7)	(8)
001. Dangin Puri Klod	1 299	-	-	-	39	-	951
002. Sumerta Klod	1 966	-	-	-	27	-	2 039
003. Kesiman	4 286	-	93	2	127	-	2 559
004. Kesiman Petilan	4 161	-	122	3	98	-	2 034
005. Kesiman Kertalangu	4 017	-	223	3	88	-	3 669
006. Sumerta	1 980	-	20	-	129	-	1 290
007. Sumerta Kaja	1 238	-	-	-	31	-	1 190
008. Sumerta Kauh	488	-	-	-	47	-	655
010. Dangin Puri	1 723	-	-	-	40	-	716
014. Penatih	6 132	18 000	315	-	-	-	1 551
015. Penatih Dangin Puri	4 961	-	843	-	-	-	1 122
Denpasar Timur 2018	32 251	18 000	1 616	8	626	-	17 776
2017	28 200	100	725	6	623	-	13 419
2016	36 619	4 000	1 577	13	654	17	14 865
2015	37 447	3 000	2 077	69	901	20	14 246
2014	37 787	3 500	5 780	88	1 450	-	-

Sumber : Dinas Pertanian Kota Denpasar

ULASAN DATA INDUSTRI

Sektor industri diklasifikasikan menjadi ; industri besar, industry sedang, industri kecil dan industri mikro/industri rumah tangga. Di Kecamatan Denpasar Timur terdapat 3 industri besar dengan tenaga kerja sebanyak 1 108 orang. Jumlah industri sedang 25 perusahaan dengan tenaga kerja 893 orang (Tabel 6.1), (Tabel 6.2), (Tabel 6.3).

Gambar 6. : Jumlah Perusahaan Industri Menurut Produksi Di Kec. Denpasar Timur, 2018



TABEL 6.1 :Jumlah Perusahaan Industri dan Tenaga Kerja Dirinci Menurut Jenisnya 2015

Desa/Kelurahan	Besar		Sedang		Jumlah	
	Jml	Tng. Kerja	Jml	Tng. Kerja	Jml	Tng Kerja
(1)	(2)	(3)	(4)	(5)	(6)	(7)
001. Dangin Puri Klod	-	-	6	125	52	291
002. Sumerta Klod	-	-	1	68	27	157
003. Kesiman	-	-	2	127	48	341
004. Kesiman Petilan	-	-	-	-	35	167
005. Kesiman Kertalangu	3	1 108	8	315	88	1 292
006. Sumerta	-	-	2	103	9	102
007. Sumerta Kaja	-	-	1	40	19	166
008. Sumerta Kauh	-	-	-	-	29	133
010. Dangin Puri	-	-	-	-	64	194
014. Penatih	-	-	3	74	59	361
015. Penatih Dangin Puri	-	-	2	41	45	239
Denpasar Timur 2015	3	1 108	25	893	475	3 443
2014	1	184	28	986	475	3 443
2013	2	473	28	986	475	3 443
2012	6	1 588	31	1 029	592	4 746
2011	4	1 538	28	974	572	4 539

Sumber : Dinas Perindustrian dan Perdagangan Kota Denpasar

TABEL 6.2 :Jumlah Industri Besar Dirinci Menurut Kelompok Industri dan Jumlah Tenaga Kerjanya 2015

Desa/Kelurahan	Makanan/ Minuman		Tekstil		Kayu		Kertas		Kimia	
	Jumlah Tenaga Kerja	Jumlah Tenaga Kerja	Jumlah Tenaga Kerja	Jumlah Tenaga Kerja	Jumlah Tenaga Kerja	Jumlah Tenaga Kerja	Jumlah Tenaga Kerja	Jumlah Tenaga Kerja	Jumlah Tenaga Kerja	
(1)	(2)	(3)	(4)	(5)	(6)	(7)	(8)	(9)	(10)	(11)
001. Dangin Puri Klod	-	-	-	-	-	-	-	-	-	-
002. Sumerta Klod	-	-	-	-	-	-	-	-	-	-
003. Kesiman	-	-	-	-	-	-	-	-	-	-
004. Kesiman Petilan	-	-	-	-	-	-	-	-	-	-
005. Kesiman Kertalangu	1	729	1	102	-	-	-	-	-	-
006. Sumerta	-	-	-	-	-	-	-	-	-	-
007. Sumerta Kaja	-	-	-	-	-	-	-	-	-	-
008. Sumerta Kauh	-	-	-	-	-	-	-	-	-	-
010. Dangin Puri	-	-	-	-	-	-	-	-	-	-
014. Penatih	-	-	-	-	-	-	-	-	-	-
015. Penatih Dangin Puri	-	-	-	-	-	-	-	-	-	-
Denpasar Timur 2015	-	-	1	102	-	-	-	-	-	-
2014	-	-	1	184	-	-	-	-	-	-
2013	-	-	2	473	-	-	-	-	-	-
2012	1	25	4	1 538	1	25	-	-	-	-
2011	-	-	4	1 538	-	-	-	-	-	-

Sumber : Dinas Perindustrian dan Perdagangan Kota Denpasar

Lanjutan TABEL 6.2

Desa/Kelurahan	Brg dari Logam		Brg dari bkn Logam		Besi Baja		Lainnya		Jumlah	
	Jumlah	Tenaga Kerja	Jumlah	Tenaga Kerja	Jumlah	Tenaga Kerja	Jumlah	Tenaga Kerja	Jumlah	Tenaga Kerja
(1)	(12)	(13)	(14)	(15)	(16)	(17)	(18)	(19)	(20)	(21)
001. Dangan Puri Klod	-	-	-	-	-	-	-	-	-	-
002. Sumerta Klod	-	-	-	-	-	-	-	-	-	-
003. Kesiman	-	-	-	-	-	-	-	-	-	-
004. Kesiman Petilan	-	-	-	-	-	-	-	-	-	-
005. Kesiman Kertalangu	1	277	-	-	-	-	-	-	3	1 108
006. Sumerta	-	-	-	-	-	-	-	-	-	-
007. Sumerta Kaja	-	-	-	-	-	-	-	-	-	-
008. Sumerta Kauh	-	-	-	-	-	-	-	-	-	-
010. Dangan Puri	-	-	-	-	-	-	-	-	-	-
014. Penatih	-	-	-	-	-	-	-	-	-	-
015. Penatih Dangan Puri	-	-	-	-	-	-	-	-	-	-
Denpasar Timur 2015	-	-	-	-	-	-	-	-	3	1 108
2014	-	-	-	-	-	-	-	-	1	184
2013	-	-	-	-	-	-	-	-	2	473
2012	-	-	-	-	-	-	-	-	6	1 588
2011	-	-	-	-	-	-	-	-	4	1 538

Sumber : Dinas Perindustrian dan Perdagangan Kota Denpasar

TABEL 6.3 :Jumlah Industri Sedang Dirinci Menurut Kelompok Industri dan Jumlah Tenaga Kerjanya 2015

Desa/Kelurahan	Makanan/ Minuman		Tekstil		Kayu		Kertas		Kimia	
	Jumlah Tenaga Kerja	Jumlah Tenaga Kerja	Jumlah Tenaga Kerja	Jumlah Tenaga Kerja	Jumlah Tenaga Kerja	Jumlah Tenaga Kerja	Jumlah Tenaga Kerja	Jumlah Tenaga Kerja	Jumlah Tenaga Kerja	
(1)	(2)	(3)	(4)	(5)	(6)	(7)	(8)	(9)	(10)	(11)
001. Dangin Puri Klod			1	25	-	-	5	100	-	-
002. Sumerta Klod	-	-	-	-	-	-	1	68	-	-
003. Kesiman	-	-	-	-	1	99	-	-	-	-
004. Kesiman Petilan	-	-	-	-	-	-	-	-	-	-
005. Kesiman Kertalangu	1	36	6	294	-	-	-	-	-	-
006. Sumerta	-	-	2	80	-	-	-	-	-	-
007. Sumerta Kaja	-	-	2	80	-	-	-	-	-	-
008. Sumerta Kauh	-	-	-	-	-	-	-	-	-	-
010. Dangin Puri	-	-	-	-	-	-	-	-	-	-
014. Penatih	-	-	-	-	2	45	-	-	-	-
015. Penatih Dangin Puri	-	-	1	20	-	-	-	-	-	-
Denpasar Timur 2015	1	36	12	499	3	144	6	168	-	-
2014	1	36	12	499	3	144	6	168	-	-
2013	1	36	12	499	3	144	6	168	-	-
2012	2	70	14	439	1	33	10	382	1	6
2011	2	70	14	439	1	33	8	333	-	-

Sumber : Dinas Perindustrian dan Perdagangan Kota Denpasar

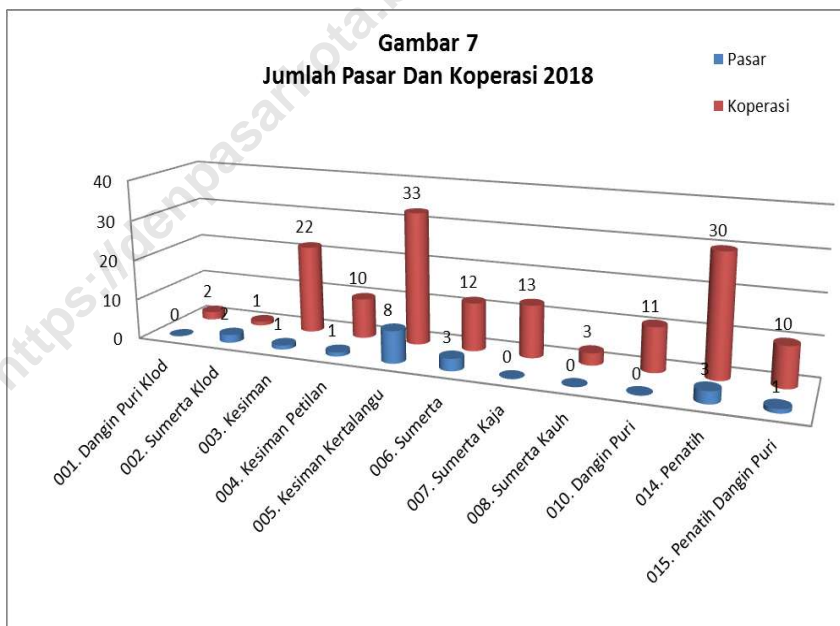
Lanjutan TABEL 6.3

Desa/Kelurahan	Brg dari Logam		Brg dari bkn Logam		Besi Baja		Lainnya		Jumlah	
	Jumlah	Tenaga Kerja	Jumlah	Tenaga Kerja	Jumlah	Tenaga Kerja	Jumlah	Tenaga Kerja	Jumlah	Tenaga Kerja
(1)	(12)	(13)	(14)	(15)	(16)	(17)	(18)	(19)	(20)	(21)
001. Dangin Puri Klod	-	-	-	-	-	-	-	-	6	125
002. Sumerta Klod	-	-	-	-	-	-	-	-	1	68
003. Kesiman	-	-	-	-	-	-	1	28	2	127
004. Kesiman Petilan	-	-	-	-	-	-	-	-	-	-
005. Kesiman Kertalangu	-	-	-	-	1	20	-	-	8	350
006. Sumerta	-	-	-	-	-	-	-	-	2	80
007. Sumerta Kaja	-	-	-	-	-	-	-	-	2	80
008. Sumerta Kauh	-	-	-	-	-	-	-	-	-	-
010. Dangin Puri	-	-	-	-	-	-	-	-	-	-
014. Penatih	1	29	-	-	-	-	2	41	5	115
015. Penatih Dangin Puri	1	21	-	-	-	-	-	-	2	41
Denpasar Timur 2015	2	50	-	-	1	20	3	69	28	986
2014	2	50	-	-	1	20	3	69	28	986
2013	2	50	-	-	1	20	3	69	28	986
2012	2	75	-	-	-	-	1	20	31	1,025
2011	2	75	-	-	-	-	1	20	28	921

Sumber : Dinas Perindustrian dan Perdagangan Kota Denpasar

ULASAN DATA PERDAGANGAN

Dalam menunjang aktivitas perekonomian sebagian besar masyarakat di Kecamatan Denpasar Timur, terdapat 1 buah KUD, 25 Koperasi Karyawan, 47 Koperasi Simpan Pinjam (Kospin), 60 Koperasi Serba Usaha (KSU). Dalam menunjang aktivitas perekonomian di Kecamatan Denpasar Timur, pada tahun 2018 terdapat sarana yang dapat diakses dengan mudah oleh masyarakat di Kecamatan Denpasar Timur yaitu tersedianya pasar rakyat/tradisional sebanyak 12 buah, pusat perbelanjaan 2 buah, toko modern 5 buah. Kondisi ini menunjukkan bahwa aktivitas perdagangan masih bergairah di Kecamatan Denpasar Timur sebagai salah satu penunjang aktivitas ekonomi (Tabel.7.1), (Tabel 7.2), (Tabel 7.3).



TABEL 7.1 : JUMLAH PASAR MENURUT JENISNYA MENURUT DESA KELURAHAN 2018

Desa/Kelurahan	Pasar			Jumlah
	Pasar Rakyat/Tradisional	Pusat Perbelanjaan	Toko Modern	
(1)	(2)	(3)	(4)	(5)
001. Dangin Puri Klod	-	-	-	-
002. Sumerta Klod	1	1	-	2
003. Kesiman	1	-	-	1
004. Kesiman Petilan	1	-	-	1
005. Kesiman Kertalangu	4	1	3	8
006. Sumerta	1	-	2	3
007. Sumerta Kaja	-	-	-	-
008. Sumerta Kauh	-	-	-	-
010. Dangin Puri	-	-	-	-
014. Penatih	3	-	-	3
015. Penatih Dangin Puri	1	-	-	1
Denpasar Timur 2018	12	2	5	19
2017	12	2	5	19
2016	11	2	5	31
2015	11	-	-	67
2014	11	-	-	67
2013	11	-	-	67

Sumber : Desa/Kelurahan

TABEL 7.2 : JUMLAH KOPERASI MENURUT JENISNYA MENURUT DESA/KELURAHAN 2018

Desa/Kelurahan	KUD		Koperasi Non KUD		
	Jml	Anggota	Koperasi Karyawan	Koperasi Simpan Pinjam (Kospin)	Koperasi Serba Usaha /KSU
(1)	(2)	(3)	(4)	(5)	(6)
001. Dangin Puri Klod	-	-	-	2	-
002. Sumerta Klod	-	-	-	1	-
003. Kesiman	-	-	5	2	15
004. Kesiman Petilan	-	-	-	3	7
005. Kesiman Kertalangu	-	-	8	7	18
006. Sumerta	-	-	-	12	-
007. Sumerta Kaja	-	-	-	13	-
008. Sumerta Kauh	-	-	-	3	-
010. Dangin Puri	-	-	3	6	2
014. Penatih	1	338	8	8	14
015. Penatih Dangin Puri	-	-	1	4	5
Denpasar Timur 2018	1	338	25	61	61
2017	1	337	25	47	60
2016	1	333	68	87	87
2015	1	630	-	45	10
2014	1	708	-	45	10
2013	1	-	-	-	-

Sumber : Desa/Kelurahan

**TABEL 7.3 : JUMLAH PERUSAHAAN BANK DIRINCI MENURUT JENISNYA
MENURUT DESA/KELURAHAN 2018**

Desa/Kelurahan	Bank Pemerintah	Bank Swasta	Bank Perkreditan Rakyat (BPR)	Jumlah
(1)	(2)	(3)	(4)	
001. Dangin Puri Klod	2	3	1	6
002. Sumerta Klod	3	2	5	10
003. Kesiman	1	2	1	4
004. Kesiman Petilan	-	-	-	10
005. Kesiman Kertalangu	3	4	3	10
006. Sumerta	2	-	1	3
007. Sumerta Kaja	-	-	1	1
008. Sumerta Kauh	1	2	-	3
010. Dangin Puri	-	2	-	2
014. Penatih	2	1	-	3
015. Penatih Dangin Puri	-	-	-	-
Denpasar Timur 2018	14	16	12	52
2017	14	13	6	33
2016	14	13	6	33
2015	14	13	6	33
2014	14	13	6	33
2013	28	4	-	-

Sumber : Desa/Kelurahan (PODES)

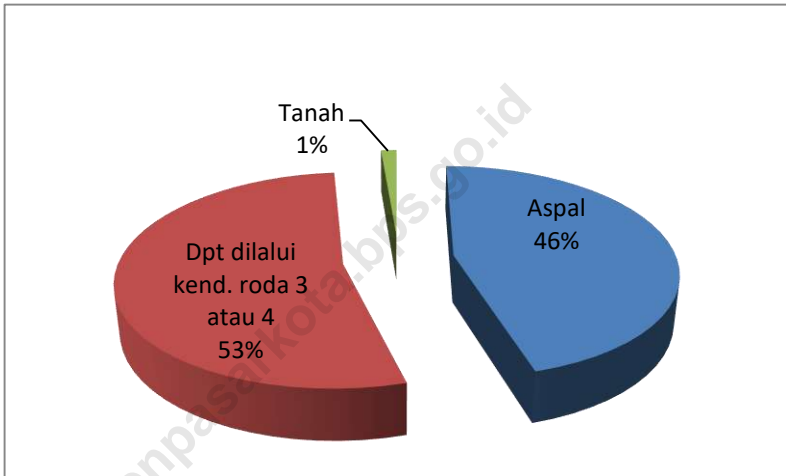
ULASAN DATA TRANSPORTASI DAN KOMUNIKASI

Jalan merupakan sarana yang sangat penting peranannya dalam memperlancar kegiatan perekonomian suatu daerah. Semakin tinggi tingkat pembangunan suatu daerah secara otomatis akan menuntut pembangunan prasarana jalan untuk memperlancar transportasi/ arus perdagangan antar daerah khususnya melalui jalur darat. Di Kecamatan Denpasar Timur, panjang jalan mencapai 251,957 meter dan sudah diaspal 106,502 meter, dapat dilalui kendaraan roda 3/4 sepanjang 124,356 meter, jalan tanah dan dapat dilalui kendaraan roda 3/4 sepanjang 3,099 meter. Sedangkan jembatan di Kecamatan Denpasar Timur berjumlah 18 buah (Tabel 8.1).

Di Kecamatan Denpasar Timur keberadaan hotel juga memegang peranan. Jumlah hotel berbintang di Kecamatan Denpasar Timur sebanyak 1 hotel. Dan 21 hotel non bintang. Terdapat 2 kantor pos , 5 kantor pos pembantu, dan 4 kantor telepon (Tabel 8.2, (Tabel 8.3).)

Gambar 8.1 : Panjang Jalan Aspal Di Kec. Denpasar Timur, 2018

**Gambar 8.1 : Kondisi Jalan
Di Kec. Denpasar Timur, 2018**



TABEL 8.1 : PANJANG JALAN MENURUT JENISNYA DIRINCI PER DESA/KELUARAHAAN 2018

Desa/Kelurahan	Jenis Jalan				Jemba-tan (Buah)
	Diperkeras sepanjang tahun (Meter)		Tanah sepanjang tahun (Meter)		
	Aspal	Dpt dilalui kend. roda 3 atau 4	Dpt dilalui kend. roda 3 atau 4	Tdk dpt dilalui kend. roda 3 atau 4	
(1)	(2)	(3)	(4)	(5)	(6)
001. Dangin Puri Klod	8,131	8,132	-	-	1
002. Sumerta Klod	21,528	21,528	326	-	
003. Kesiman	7,856	7,856	-	-	1
004. Kesiman Petilan	8,893	8,893	-	-	3
005. Kesiman Kertalangu	24,142	24,142	837	-	
006. Sumerta	5,944	23,796	1,183	-	4
007. Sumerta Kaja	4,110	4,111	-	-	1
008. Sumerta Kauh	6,806	6,806	753	-	
010. Dangin Puri	4,211	4,211	-	-	1
014. Penatih	8,260	8,260	-	-	5
015. Penatih Dangin Puri	6,621	6,621	-	-	2
Denpasar Timur 2018	106,502	124,356	3,099	-	18
2017	106,502	124,356	3,099	-	18
2016	106,502	124,356	3,099	-	18
2015	106,502	124,356	3,099	-	18
2014	106,502	124,356	3,099	-	18

Sumber : Dinas Pekerjaan Umum Kota Denpasar

**TABEL 8.2 : JUMLAH KANTOR POS MENURUT JENISNYA DIRINCI MENURUT DESA/KELURAHAN
2018**

Desa/Kelurahan	Kantor Pos	Kantor Telepon	
	Kantor Pos Pembantu	(3)	(4)
(1)	(2)	(3)	(4)
001. Dangin Puri Klod	1	-	-
002. Sumerta Klod	1	-	2
003. Kesiman	-	-	-
004. Kesiman Petilan	-	-	-
005. Kesiman Kertalangu	-	1	-
006. Sumerta	-	-	-
007. Sumerta Kaja	-	1	-
008. Sumerta Kauh	-	1	-
010. Dangin Puri	-	1	1
014. Penatih	-	1	1
015. Penatih Dangin Puri	-	-	-
Denpasar Timur 2018	2	5	4
2017	2	5	4
2016	2	3	3
2015	1	2	4
2014	1	2	4

Sumber : Desa/Kelurahan

TABEL 8.3 : JUMLAH HOTEL MENURUT KLASIFIKASI DIRINCI PER DESA/KELURAHAN 2018

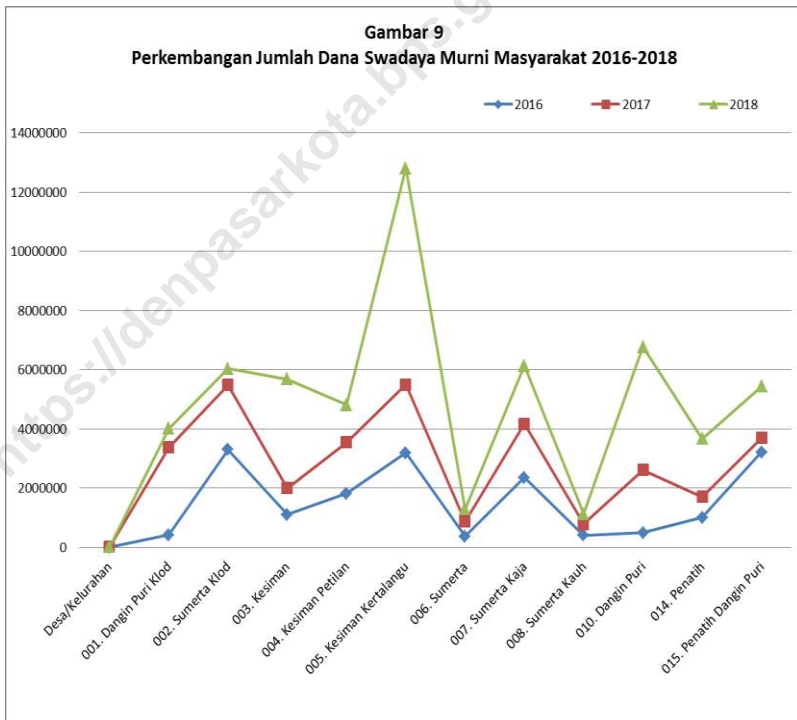
Desa/Kelurahan	KLASIFIKASI HOTEL		Jumlah
	Hotel Bintang	Hotel Non Bintang	
(1)	(2)	(3)	(4)
001. Dangin Puri Klod	-	-	-
002. Sumerta Klod	-	4	4
003. Kesiman	-	2	2
004. Kesiman Petilan	-	4	4
005. Kesiman Kertalangu	1	3	4
006. Sumerta	-	1	1
007. Sumerta Kaja	-	2	2
008. Sumerta Kauh	-	1	1
010. Dangin Puri	-	1	1
014. Penatih	-	1	1
015. Penatih Dangin Puri	-	-	-
Denpasar Timur 2018	1	19	20
2017	1	21	22
2016	1	21	22
2015	1	21	22
2014	1	20	21

Sumber : BPS Kota Denpasar (Survei VH TL), Podes

Ulasan data keuangan dan harga

Peran serta masyarakat dalam pembangunan Desa/Kelurahan di Kecamatan Denpasar Timur sangat membantu terwujudnya percepatan pembangunan disegala bidang. Dana swadaya masyarakat pada tahun 2018 di Kecamatan Denpasar Timur senilai 24.028.384.556 rupiah (Tabel 9.1).

Gambar 9 : Kondisi Keuangan Bersumber Dari Swadaya Masyarakat Di Kec. Denpasar Timur, 2018



**TABEL 9.1 : JUMLAH SWADAYA MURNI MASYARAKAT UNTUK MENUNJANG PEMBANGUNAN DESA
2014 - 2018**

Desa/Kelurahan	2014	2015	2016	2017	2018
(1)	(2)	(3)	(4)	(5)	(6)
001. Dangin Puri Klod	511 900 000	486 950	410 000	2 961 000 000	641 500 000
002. Sumerta Klod	822 065 000	1 485 686	3 296 168	2 187 443 000	547 500 000
003. Kesiman	1 433 219 766	1 298 500	1 101 500	900 904 000	3 672 019 250
004. Kesiman Petilan	1 741 666 000	1 373 739	1 814 541	1 723 832 000	1 271 696 750
005. Kesiman Kertalangu	2 648 833 000	1 310 781	3 189 053	2 306 855 000	7 308 583 000
006. Sumerta	310 760 686	792 400	365 650	504 300 000	417 076 000
007. Sumerta Kaja	2 272 769 000	2 238 700	2 354 553	1 813 404 000	1 957 754 631
008. Sumerta Kauh	1 257 438 000	414 100	402 800	381 400 000	344 800 000
010. Dangin Puri	692 096 000	792 052	490 192	2 114 959 794	4 158 532 125
014. Penatih	1 127 530 000	1 653 150	997 790	700 100 000	1 969 800 000
015. Penatih Dangin Puri	493 819 000	1 214 000	3 210 750	478 150 000	1 739 122 800
Jumlah Denpasar Timur	19 632 954	13 312 096 452	13 312 096 452	16 072 347 794	24 028 384 556

Sumber : Dinas Pemberdayaan Masyarakat dan Desa (DPMD) Kota Denpasar

Tabel 10.1 Luas Wilayah Menurut Kecamatan di Kota Denpasar, 2017

Kecamatan <i>Subdistrict</i>	Luas (km ²) <i>Total Area (square.km)</i>	Persentase <i>Percentage</i>
(1)	(2)	(3)
1 Denpasar Selatan	49.99	39.12
2 Denpasar Timur	22.31	17.46
3 Denpasar Barat	24.06	18.83
4 Denpasar Utara	31.42	24.59
Denpasar	127.78	100.00

Sumber: BPS Kota Denpasar
 Source: *Statistics Of Denpasar Municipality*

Tabel 10.2 Luas Wilayah Kota Denpasar Menurut Penggunaan Tanah Per Kecamatan (hektar), 2017

Penggunaan Lahan	Denpasar Selatan	Denpasar Timur	Denpasar Barat	Denpasar Utara	Kota Denpasar
(1)	(2)	(3)	(4)	(5)	(6)
1. Lahan Pertanian	1 063.00	854.00	242.00	760.00	2 919.00
1.1 Lahan sawah	800.00	690.00	242.00	677.00	2 409.00
a. Irigasi / Irrigation	800.00	690.00	242.00	677.00	2 409.00
b. Tadah Hujan / un-irrigated land	0.00	0.00	0.00	0.00	0.00
c. Rawa pasang surut / tidal marsh	0.00	0.00	0.00	0.00	0.00
d. Rawa lebak / lowland swamp	0.00	0.00	0.00	0.00	0.00

Sumber : Badan Pusat Statistik Kota Denpasar

Source : Statistics of Denpasar Municipality

Tabel 10.3 Jumlah Desa/Kelurahan Menurut Kecamatan di Kota Denpasar, 2017

Kecamatan Subdistrict	Desa/Village	Kelurahan/Village
(1)	(2)	(3)
1 Denpasar Selatan	4	6
2 Denpasar Timur	7	4
3 Denpasar Barat	8	3
4 Denpasar Utara	8	3
Denpasar	27	16

Sumber : Badan Pemberdayaan Masyarakat dan Pemerintahan Desa
Dan Dinas Kebudayaan Kota Denpasar

Source : Village Community Development Office of Denpasar Municipality

Tabel 10.4 Jumlah Desa dan Banjar Menurut Jenisnya Per Kecamatan di Kota Denpasar, 2017

Kecamatan Subdistrict	Letak Ibukota Kecamatan <i>Location of Subdistrict Capital</i>	Desa			Banjar <i>Sub Village</i>	
		Dinas	Kelurahan	Adat	Dinas	Adat
(1)	(2)	(3)	(4)	(5)	(6)	(7)
010 Denpasar Selatan	Kelurahan Sesetan	4	6	11	105	92
020 Denpasar Timur	Kelurahan Kesiman	7	4	12	87	89
030 Denpasar Barat	Kelurahan Padangsambian	8	3	2	112	119
031 Denpasar Utara	Desa Dauh Puri Kaja	8	3	10	102	59
	2016	27	16	35	406	359
Jumlah /	2015	27	16	35	406	361
Total	2014	27	16	35	406	360
	2013	27	16	35	406	360
	2012	27	16	35	406	360

Sumber : Badan Pemberdayaan Masyarakat dan Pemerintahan Desa
Dan Dinas Kebudayaan Kota Denpasar

Source : Village Community Development Office of Denpasar Municipality

Tabel 10.5 Jumlah Penduduk dan Rasio Jenis Kelamin Menurut Kecamatan di Kota Denpasar, 2017

Kecamatan Subdistrict	Jenis Kelamin (ribu) Sex (thousand)			Rasio Jenis Kelamin Sex Ratio
	Laki-Laki Male	Perempuan Female	Jumlah Total	
(1)	(2)	(3)	(4)	(5)
1 Denpasar Selatan	149 510	143 160	292 670	1.04
2 Denpasar Timur	79 140	76 620	155 760	1.03
3 Denpasar Barat	135 090	129 400	264 490	1.04
4 Denpasar Utara	102 960	98 420	201 380	1.05
Denpasar	466 700	447 600	914 300	1.04

Sumber Proyeksi Penduduk Indonesia 2010–2035
 Source: *Indonesia Population Projection 2010–2035*

Tabel 10.6 Distribusi dan Kepadatan Penduduk Menurut Kecamatan di Kota Denpasar, 2017

Kecamatan <i>Subdistrict</i>	Persentase Penduduk <i>Percentage of Total Population</i>	Kepadatan Penduduk per km^2 <i>Population Density per sq.km</i>
(1)	(2)	(3)
1 Denpasar Selatan	32.01	5 855
2 Denpasar Timur	17.04	3 116
3 Denpasar Barat	28.93	5 291
4 Denpasar Utara	22.03	4 028
Denpasar	100.00	18 290

Sumber Proyeksi Penduduk Indonesia 2010–2035
Source: Indonesia Population Projection 2010–2035

Tabel 10.7 Jumlah Fasilitas Kesehatan Menurut Kecamatan di Kota Denpasar, 2017

Kecamatan <i>Subdistrict</i>	Rumah Sakit <i>Hospital</i>	Rumah Bersalin <i>Maternity Hospital</i>	Puskesmas <i>Public Health Center</i>	Posyandu <i>Maternal & Child Health Center</i>	Klinik/Balai Kesehatan <i>Clinic/Health Center</i>	Polindes <i>Village Maternity</i>
(1)	(2)	(3)	(4)	(5)	(6)	(7)
1 Denpasar Selatan	2	1	4	107	0	6
2 Denpasar Timur	2	0	2	103	0	6
3 Denpasar Barat	7	0	2	131	0	7
4 Denpasar Utara	7	1	3	119	0	6
Denpasar	18	2	11	460	0	25

Sumber: Dinas Kesehatan Kota Denpasar
 Source: *Helth Service Of Denpasar Municipality*

Tabel 10.8 Jumlah Pasangan Usia Subur dan Peserta KB Aktif Menurut Kecamatan di Kota Denpasar, 2017

	Kecamatan <i>Subdistrict</i>	Jumlah PUS <i>Eligible Couples</i>	Peserta KB Aktif <i>Family Planning Participants</i>			
			IUD	MOW	MOP	Kondom <i>Condom</i>
	(1)	(2)	(3)	(4)	(5)	(6)
1	Denpasar Selatan	20,358	5,802	822	15	473
2	Denpasar Timur	1,545	5,092	606	14	1,265
3	Denpasar Barat	22,011	6,785	1,688	20	746
4	Denpasar Utara	20,291	6,264	1,333	35	1,012
	Denpasar	64,205	23,943	4,449	84	3,496

Sumber: Dinas Pemberdayaan Perempuan Dan Perlindungan Anak, Pengendalian Penduduk Dan Keluarga Berencana Kota
 Source: *Department of Women Empowerment and Child Protection, Population Control And Family Planning of Denpasar Municipality*

Tabel 10.8 Lanjutan

Kecamatan <i>Subdistrict</i>	Peserta KB Aktif <i>Family Planning Participants</i>			
	Implan <i>Implants</i>	Suntikan <i>Injection</i>	Pil <i>Pill</i>	Jumlah <i>Total</i>
(1)	(7)	(8)	(9)	(10)
1 Denpasar Selatan	123	5,964	3,027	16,226
2 Denpasar Timur	288	4,044	1,393	12,702
3 Denpasar Barat	124	4,968	1,667	15,998
4 Denpasar Utara	176	3,878	1,591	14,289
Denpasar	711	18,854	7,678	59,215

Sumber: Dinas Pemberdayaan Perempuan Dan Perlindungan Anak,
Pengendalian Penduduk Dan Keluarga Berencana Kota Denpasar
Source: *Department of Women Empowerment and Child Protection,
Population Control And Family Planning of Denpasar Municipality*



Sensus
Penduduk
2020

DATA

MENCERDASKAN BANGSA

**BADAN PUSAT STATISTIK
KOTA DENPASAR**

Jl. Mulawarman No. 11 Denpasar (80111)
Telp. (0361) 418770, Fax. (0361) 434326
e-mail : bps5171@bps.go.id
homepage : <http://denpasarkota.bps.go.id>

