

Katalog : 1102001.3505040

Kecamatan

# WATES DALAM ANGKA

# 2018



Pantai Jolosutro, Wates



**BADAN PUSAT STATISTIK  
KABUPATEN BLITAR**

Katalog : 1102001.3505040

Kecamatan

# WATES DALAM ANGKA

# 2018



Pantai Jolosutro, Wates

## **KECAMATAN WATES DALAM ANGKA 2018**

ISSN	: 2580-8565
Nomor Publikasi	: 35050.1807
Nomor Katalog	: 1102001.3505040
Ukuran Buku	: 15 Cm x 22 Cm
Jumlah Halaman	: xvi + 104
Naskah	: KSK Wates
Penyunting	: Seksi IPDS Kabupaten Blitar
Perancang Sampul	: Seksi IPDS Kabupaten Blitar
Gambar depan	: Pantai Jolosutro, Wates
Diterbitkan Oleh	: BPS Kabupaten Blitar
Dicetak Oleh	: CV Azka Putra Pratama

***Boleh dikutip dengan menyebutkan sumbernya***

## PETA KECAMATAN WATES



**KEPALA BPS KABUPATEN BLITAR**



**Drs. SUNARYO, M.Si**



## KATA PENGANTAR

Kecamatan Wonotirto Dalam Angka 2018 merupakan publikasi tahunan yang diterbitkan oleh BPS Kabupaten Blitar yang menyajikan informasi berbagai aspek sosial, ekonomi dan pembangunan yang ada di wilayah Kecamatan Wonotirto. Penerbitan publikasi Kecamatan Wonotirto Dalam Angka 2018 adalah tugas pokok Badan Pusat Statistik Kabupaten Blitar.

Publikasi ini menyajikan data primer yang dikumpulkan oleh BPS Kabupaten Blitar dan data sekunder dari instansi pemerintah dan institusi swasta di Kabupaten Blitar yang dapat digunakan untuk mengetahui pencapaian keberhasilan pembangunan yang dilaksanakan oleh pemerintah, swasta dan masyarakat.

Publikasi ini dapat terwujud berkat kerja sama dan bantuan dari berbagai pihak baik instansi pemerintah maupun swasta. Kepada semua pihak yang telah memberikan bantuan disampaikan penghargaan dan terima kasih yang sebesar-besarnya.

Walaupun publikasi ini telah disiapkan sebaik-baiknya, namun disadari masih ada kekurangan dan kesalahan yang terjadi. Untuk perbaikan publikasi ini, tanggapan dan saran yang bersifat konstruktif dari para pemakai sangat diharapkan.

Blitar, September 2018  
Kepala BPS Kabupaten Blitar

**Drs. SUNARYO, M.Si**

# DAFTAR ISI

	Halaman
Peta Kecamatan Wates .....	iii
Kata Pengantar .....	iv
Daftar Isi .....	v
Daftar Gambar.....	vii
Daftar Tabel.....	ix
BAB I GEOGRAFIS.....	2
BAB II PEMERINTAHAN.....	15
BAB III PENDUDUK.....	24
BAB IV SOSIAL .....	36
4.1 Pendidikan dan Kebudayaan.....	36
4.2 Agama.....	37
4.3 Kesehatan.....	37
4.4 Keluarga Berencana.....	38
4.5 Sosial.....	38

BAB V	PERTANIAN.....	66
	5.1 Penggunaan Lahan .....	66
	5.2 Tanaman Bahan Makanan.....	66
	5.3 Perkebunan .....	66
	5.4 Peternakan .....	66
	5.5 Perikanan.....	67
BAB VI	PERDAGANGAN, HOTEL DAN PARIWISATA.....	82
	6.1 Perdagangan.....	82
	6.2 Hotel .....	82
	6.3 Pariwisata .....	82
BAB VII	INDUSTRI.....	93
BAB VIII	PERHUBUNGAN.....	99
BAB IX	KEUANGAN.....	107



## DAFTAR GAMBAR

	Halaman
Gambar 1.1 Distribusi Luas Wilayah Menurut Desa di Kecamatan Wates2017 .....	6
Gambar 1.2 Ketinggian Wilayahdari Permukaan Air Laut Menurut Desa di Kecamatan Wates 2017 .....	7
Gambar 2 Jumlah Aparat Desa Menurut Desa di Kecamatan Wates 2017.....	17
Gambar 3 Penduduk Menurut Jenis Kelamin Menurut Desa di Kecamatan Wates 2017 .....	27
Gambar 4 Jumlah Sekolah Menurut Jenjang Pendidikan dan Desa di Kecamatan Wates 2017 .....	39
Gambar 5 Kontribusi Lahan di Wilayah Kecamatan Wates menurut Jenis Penggunaan dan Fungsinya2017 (%).....	68
Gambar 6 Banyaknya Pasar Tradisional, Mini Market, Restoran / Rumah Makan, Warung Makanan/Kedai dan Toko/ Warung Kelontong Menurut Desa di Kecamatan Wates 2017 .....	84
Gambar 7 Industri Kecil dan Rumahtangga Menurut Desa di Kecamatan Wates 2017 .....	94

Gambar 8	Perkembangan Jumlah Kendaraan Menurut Jenis Kendaraan di Kecamatan Wates 2017 .....	100
Gambar 9	Realisasi Penerimaan Pajak Bumi dan Bangunan Menurut Desadi Kecamatan Wates 2017 (Juta Rupiah) .....	108

<https://blitarkab.bps.go.id>

# DAFTAR TABEL

	Halaman
<b>I. LETAK GEOGRAFIS</b>	
Tabel 1.1 Banyaknya Dusun, RT/RW serta Luas Wilayah Menurut desa di Kecamatan Wates 2017 .....	8
Tabel 1.2 Jarak Dari Kantor Desa Ke Kantor Kecamatan dan Kabupaten Menurut Desa di Kecamatan Wates 2017.....	9
Tabel 1.3 Jumlah Dusun, RW, RT, Klasifikasi Desa Ditinjau dari Kesejahteraan Perangkat Desa Menurut Desa di Kecamatan Wates 2017.....	10
Tabel 1.4 Luas wilayah, Ketinggian dari Permukaan air laut Menurut Desa di Kecamatan Wates 2017.....	11
Tabel 1.5 Hari Hujan, Curah Hujan dan Rata-rata Curah Hujan 2017.....	12
Tabel 1.6 Jumlah Penduduk Menurut Desa di Kecamatan Wates 2017 .....	13
<b>II. PEMERINTAHAN</b>	
Tabel 2.1 Aparat Pemerintahan Desa Dirinci Menurut Desa di Kecamatan Wates 2017 .....	18
Tabel 2.2 Jumlah Aparatur Desa Menurut Jabatan di Kecamatan Wates 2012 - 2017.....	21
Tabel 2.3 Data Aparatur Kecamatan Wates Menurut Jabatan dan Pendidikan 2017.....	22

**III. PENDUDUK DAN TENAGA KERJA**

Tabel 3.1 Penduduk Menurut Jenis Kelamin dan Sex Ratio Menurut Desa di Kecamatan Wates 2017..... 28

Tabel 3.2 Kepadatan Penduduk Menurut Desa di Kecamatan Wates 2017..... 29

Tabel 3.3 Luas Wilayah, Penduduk dan Persentasenya Terhadap Kecamatan Menurut Desa di Kecamatan Wates 2017..... 30

Tabel 3.4 Persentase Penduduk Terhadap Penduduk Kecamatan Menurut Jenis Kelamin Menurut Desa di Kecamatan Wates 2017 ..... 31

Tabel 3.5 Jumlah Keluarga dan Persentaseterhadap Kecamatan Menurut Desa di Kecamatan Wates 2017..... 32

Tabel 3.6 Kelahiran dan Kematian Menurut Desa di Kecamatan Wates 2017..... 33

Tabel 3.7 Migrasi Masuk dan Keluar Menurut Desa di Kecamatan Wates 2017 ..... 34

**IV. SOSIAL**

**4.1 PENDIDIKAN**

Tabel 4.1.1 Banyaknya Taman Kanak-Kanak/Roudhotul Athfal Menurut Desa di Kecamatan Wates Tahun Ajaran 2017/2018 ..... 40

Tabel 4.1.2 Sekolah Taman Kanak-Kanak/Roudhotul Athfal Kelas, Guru, Murid, Rasio Guru terhadap Murid Menurut Desa di Kecamatan Wates Tahun 2017/2018..... 41

	Halaman
Tabel 4.1.3 Banyaknya Sekolah Dasar/Madrasah Ibtidaiyah Menurut Desa di Kecamatan Wates Tahun Ajaran 2017/2018.....	42
Tabel 4.1.4 Kelas, Rombongan Belajar, Guru, Murid dan Rasio Guru terhadap Murid Sekolah setingkat SD Menurut Desa di Kecamatan Wates Tahun 2017/2018.....	43
Tabel 4.1.5 Sekolah setingkat SLTP/ Madrasah Tsanawiyah Menurut Desa di Kecamatan Wates Tahun Ajaran 2017/2018.....	46
Tabel 4.1.6 Sekolah, Kelas, Murid, Guru, Ruang Kelas serta Rasio Guru terhadap Murid Setingkat SLTP/MTs Menurut Desa di Kecamatan Wates Tahun 2017/2018 .....	47
Tabel 4.1.7 Sekolah setingkat SMU / SMK / MA. Menurut Desa di Kecamatan Wates Aliyah Tahun Ajaran 2017/2018 .....	48
Tabel 4.1.8 Sekolah, Kelas, Murid, Guru, Ruang Kelas serta Rasio Guru terhadap Murid Setingkat SMU/ Aliyah Menurut Desa di Kecamatan Wates Tahun Ajaran 2017/2018.....	49
Tabel 4.1.9 Rasio Guru terhadap Murid Menurut Jenjang Pendidikan di Kecamatan Wates Tahun Ajaran 2017/2018 .....	50

4.2 AGAMA	
Tabel 4.2.1	Jumlah Tempat Ibadah Menurut Desa di Kecamatan Wates 2017 ..... 51
Tabel 4.2.2	Pondok Pesantren, Madrasah Diniyah Menurut Desa di Kecamatan Wates 2017..... 52
Tabel 4.2.3	Jumlah Pernikahan dirinci Menurut Bulan di Kecamatan Wates 2012 - 2017 ..... 53
4.3 KESEHATAN	
Tabel 4.3.1	Fasilitas Kesehatan Dirinci Menurut Jenisnya di Kecamatan Wates 2012 - 2017 ..... 54
Tabel 4.3.2	Tenaga Kesehatan Dirinci Menurut Jenisnya di Kecamatan Wates 2012 - 2017 ..... 55
Tabel 4.3.3	Kelahiran dan Kematian Bayi Dirinci Menurut Kondisi Kelahiran Dan Tempat Pelayanan Persalinan di Kecamatan Wates Tahun 2017..... 56
Tabel 4.3.4	Persalinan Dirinci Menurut Penolong Persalinan DanTempat Pelayanan Persalinan di Kecamatan Wates Tahun 2017 ..... 57
Tabel 4.3.5	Bayi dengan Kelainan Bawaan Sejak Lahir Menurut Tempat Pelayanan Persalinan di Kecamatan Wates 2017 ..... 58
4.4. KELUARGA BERENCANA	
Tabel 4.4.1	PPKBD dan Sub PPKBD, UPPKS Dan Kelompok Bina Ketahanan Keluarga (KBKK) di Kecamatan Wates 2011 - 2017 ..... 59
Tabel 4.4.2	Akseptor KB Aktif Dirinci Menurut Alat Kontrasepsi di Kecamatan Wates 2012 – 2017..... 60

Tabel 4.4.3	Peserta Keluarga Berencana Aktif di Kecamatan Wates 2012 - 2017 .....	61
Tabel 4.4.4	Keluarga dan Pasangan Usia Subur (PUS) di Kecamatan Wates 2011 -2017.....	62
<b>4.5 SOSIAL</b>		
Tabel 4.5.1	Penyandang Cacat Dirinci Menurut Jenisnya dan Desa di Kecamatan Wates 2017.....	63
 <b>V. PERTANIAN</b>		
<b>5.1 PENGGUNAAN LAHAN</b>		
Tabel 5.1.1	Penggunaan Lahan Sawah Menurut Jenis Pengairan di Kecamatan Wates (Ha) 2017.....	69
Tabel 5.1.2	Penggunaan Lahan Sawah Menurut Jenis Pengairan dan Realisasi dalam Satu Tahun di Kecamatan Wates (Ha) 2017 .....	70
Tabel 5.1.3	Lahan Bukan Sawah Menurut Penggunaannya di Kecamatan Wates (Ha) 2017 .....	71
 <b>5.2 TANAMAN BAHAN MAKANAN</b>		
Tabel 5.2.1	Luas Tanam dan Panen Tanaman Bahan Pangan di Kecamatan Wates 2017 .....	72
Tabel 5.2.2	Tanaman Sayuran dan Buah-buahan Tahunan dirinci menurut Jenis Tanaman di Kecamatan Wates 2017 .....	73
Tabel 5.2.3	Luas Tanam dan Panen Tanaman Sayuran di Kecamatan Wates 2017 .....	75

### 5.3 PERKEBUNAN

Tabel 5.3.1 Luas Area Produksi dan Jumlah Petani Tanaman Perkebunan Semusim dan Tahunan di Kecamatan Wates 2017 .....	76
---	----

### 5.4 PETERNAKAN

Tabel 5.4.1 Populasi Ternak Menurut Jenisnya di Kecamatan Wates 2017 .....	77
Tabel 5.4.2 Populasi Unggas Menurut Jenisnya di Kecamatan Wates 2017.....	78

### 5.5 PERIKANAN

Tabel 5.5.1 Produksi dan Nilai Produksi Ikan Air Tawar Menurut Habitatnya di Kecamatan Wates 2017.....	79
Tabel 5.5.2 Wilayah Potensi Budidaya Perikanan Ikan Air Tawar di Kecamatan Wates 2017 .....	80

## VI. PERDAGANGAN, HOTEL DAN PARIWISATA

### 6.1 PERDAGANGAN

Tabel 6.1.1 Jumlah Pasar Tradisional dan Hari Pasar Menurut Desa di Kecamatan Wates 2017.....	85
Tabel 6.1.2 Jumlah Sarana Perdagangan Menurut Desa di Kecamatan Wates 2017 .....	86

### 6.2 HOTEL

Tabel 6.2.1 Jumlah Sarana Akomodasi Menurut Desa di Kecamatan Wates 2017 .....	87
Tabel 6.2.2 Nama dan Alamat Penginapan di Kecamatan Wates 2017 .....	88



### 6.3 PARIWISATA

Tabel 6.3.1	Jumlah Obyek Wisata Menurut Desa di Kecamatan Wates 2017	89
Tabel 6.3.2	Daftar Nama dan Alamat Obyek Wisata di Kecamatan Wates 2017	90

### VII. INDUSTRI

Tabel 7.1	Jumlah Industri Kecil / Rumah Tangga yang terbuat dari Kayu dan Mebel di Kecamatan Wates 2017 .....	95
Tabel 7.2	Jumlah Industri Kecil / Rumah Tangga Yang Terbuat dari Bambu dan Anyaman di Kecamatan Wates 2017 .....	96
Tabel 7.3	Jumlah Industri Kecil / Rumah Tangga Makanan / Minuman di Kecamatan Wates 2017 .....	97

### VIII. PERHUBUNGAN

Tabel 8.1	Jumlah Kendaraan Menurut Fungsi Peruntukan Kendaraan di Kecamatan Wates 2012 - 2017....	101
Tabel 8.2	Jumlah Kendaraan Menurut Jenis Kendaraan di Kecamatan Wates 2012 - 2017 .....	102
Tabel 8.3	Jumlah Kendaraan Menurut Merk Kendaraan di Kecamatan Wates 2012 - 2017 .....	103
Tabel 8.4	Jumlah Kendaraan Menurut Jenis Bahan Bakar yang Digunakan Kendaraan di Kecamatan Wates 2012 - 2017 .....	104
Tabel 8.5	Jumlah Kendaraan Menurut Jenis Penggunaan Kendaraan di Kecamatan Wates 2012 - 2017....	105

**IX. KEUANGAN**

Tabel 9.1	Realisasi Penerimaan Pajak Bumi dan Bangunan Menurut Desa di Kecamatan Wates 2017 .....	109
Tabel 9.2	Perantara Keuangan Menurut Desa di Kecamatan Wates 2017 .....	110
Tabel 9.3	Koperasi Menurut Jenis Koperasi dan Desa di Kecamatan Wates 2012 -2017.....	111

<https://blitarkab.bps.go.id>

# BAB I GEOGRAFIS

<https://blitaab.pps.go.id>

# BAB I

## GEOGRAFIS

Kecamatan Wates merupakan satu dari dua puluh dua kecamatan yang membagi habis wilayah administrasi Kabupaten Blitar. Berada di wilayah Kabupaten Blitar di sebelah selatan yang berbatasan wilayah dengan Kabupaten Malang. Blitar bagian selatan merupakan wilayah yang agak sulit air.

Batas-batas Kecamatan Wates adalah sebagai berikut :

- ❖ Sebelah Utara : Kecamatan Binangun
- ❖ Sebelah Timur : Kabupaten Malang
- ❖ Sebelah Selatan : Samudra Indonesia
- ❖ Sebelah Barat : Kecamatan Panggungrejo

### 1.1 Kondisi Geografis dan Topografi

Keberadaan Sungai Berantas membagi wilayah Kabupaten Blitar terbagi menjadi dua wilayah yaitu wilayah Kabupaten Blitar bagian Utara dan wilayah Kabupaten Blitar wilayah bagian Selatan.

Kecamatan Wates terletak pada wilayah Kabupaten Blitar bagian Selatan yang merupakan dataran rendah dan dataran tinggi dengan ketinggian antara 150 – 420 meter dari permukaan air

laut. Sebagian wilayahnya merupakan daerah pesisir dan pegunungan berbatu sehingga membuat struktur tanah kurang subur.

Hamparan wilayah Kecamatan Wates dengan luas wilayah 80,86 km<sup>2</sup> terbagi menjadi 8 desa, meliputi Desa Ringinrejo, Desa Sukorejo, Desa Tugurejo, Desa Wates, Desa Tulungrejo, Desa Purworejo, Desa Sumberarum dan Desa Mojorejo. Desa Ringinrejo merupakan desa yang mempunyai wilayah paling luas di Kecamatan Wates yaitu seluas 22,52 km<sup>2</sup>. Sedangkan desa yang memiliki wilayah terkecil di Kecamatan Wates adalah Desa Sumberarum dengan luas wilayah 2,80 km<sup>2</sup> atau hanya 3,46 persen dari luas wilayah kecamatan Wates.

Berdasarkan pemutakhiran Master File Desa BPS Kab. Blitar, kecamatan Wates terbagi dalam 8 desa, 22 dusun, 54 RW, 220 RT. Dari data Proyeksi Sensus Penduduk pada tahun 2017 tercatat jumlah penduduk 28.154 jiwa.

Penduduk yang menempati wilayah administrasi Kecamatan Wates sebanyak 28.154 jiwa dengan kepadatan penduduk 348 jiwa setiap kilometer persegi.

Desa Wates merupakan ibukota dari Kecamatan Wates. Desa Purworejo adalah desa terjauh dari ibukota kecamatan yaitu sejauh 9 km. Jarak desa-desa di Kecamatan Wates dari kantor Kabupaten Blitar rata-rata sejauh 45 km dan Desa Tugurejo merupakan desa yang mempunyai jarak terjauh yaitu 55 km.

## **1.2. Iklim**

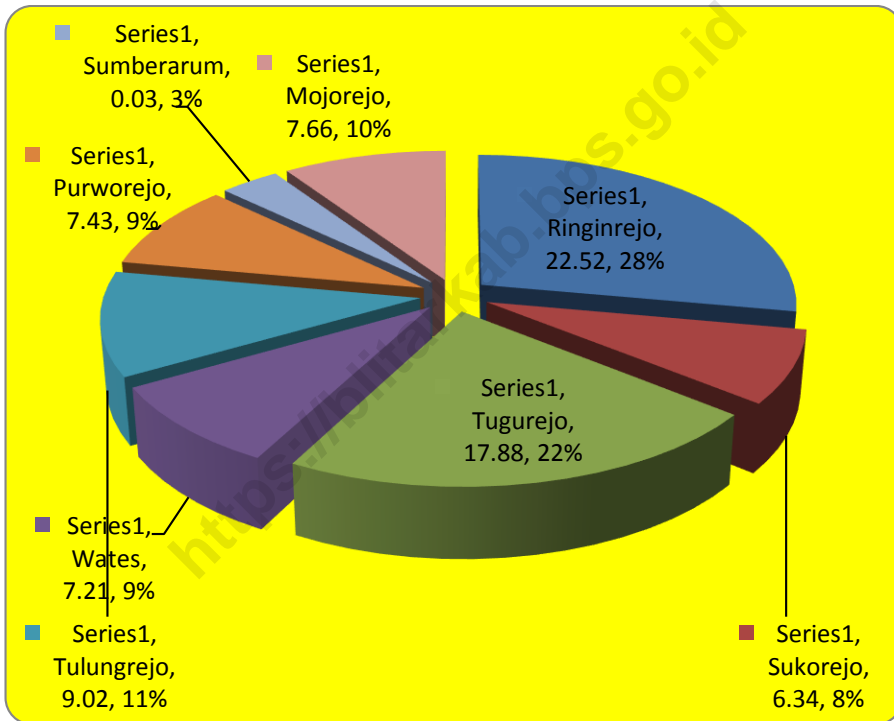
Kecamatan Wates berada di selatan garis Khatulistiwa, yang mempunyai perubahan musim sebanyak dua musim pada setiap tahunnya, yaitu musim penghujan pada bulan November sampai dengan bulan Mei dan musim kemarau pada bulan Juni sampai dengan bulan Oktober.

Curah hujan di suatu tempat dipengaruhi antara lain oleh keadaan geografis dan perputaran/pertemuan arus udara. Oleh karena itu jumlah curah beragam menurut bulan. Kecamatan Wates adalah satu dari tiga kecamatan di Kabupaten Blitar yang tidak memiliki stasiun pengamat curah hujan. Data curah hujan yang ditampilkan dalam publikasi ini merupakan data curah hujan dari

stasiun pengamat curah hujan terdekat dari Kecamatan Wates yaitu stasiun yang berada di Kecamatan Binangun.

<https://blitar.kab.bps.go.id>

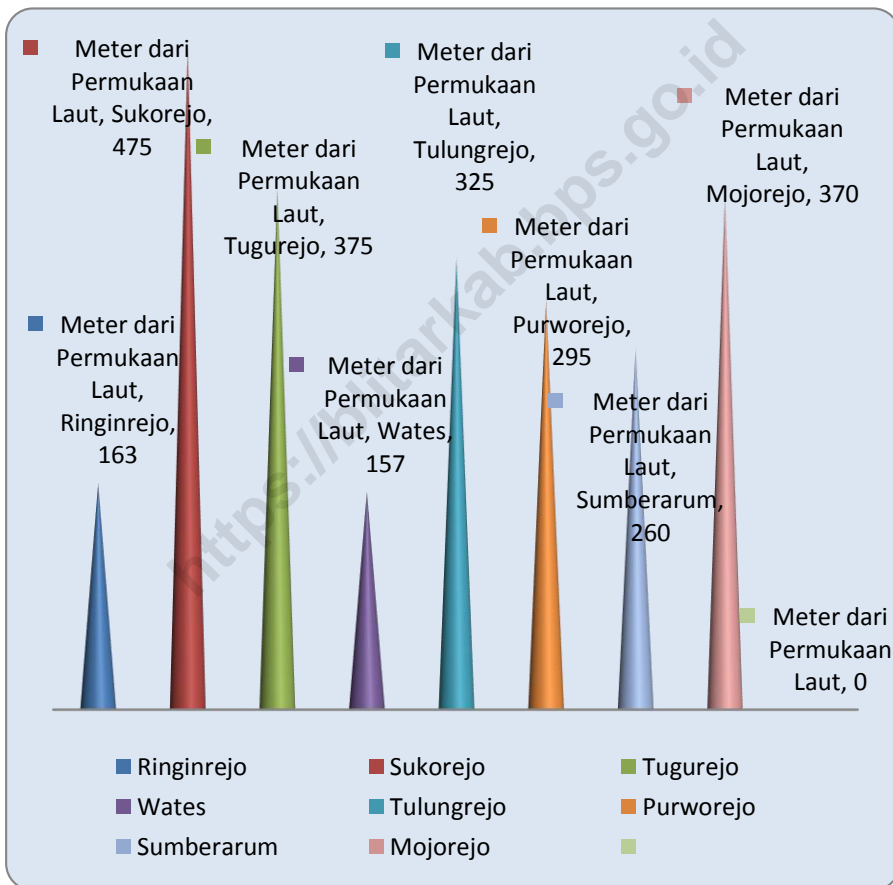
**Gambar 1.1**  
**Distribusi Luas Wilayah Menurut Desa di Kecamatan Wates**  
**2017**



Sumber : BPS Kabupaten Blitar



**Gambar 1.2**  
**Ketinggian Wilayah dari Permukaan Air Laut**  
**Menurut Desa di Kecamatan Wates 2017**



Sumber : BPS Kabupaten Blitar

**Tabel 1.1**  
**Jarak dari Kantor Desa ke Kecamatan dan Kabupaten**  
**Menurut Desa di Kecamatan Wates**  
**2017**

Desa	Luas	Jarak ke Kantor		Status
	Wilayah Km2	Kecamatan Km	Kabupaten Km	1. Desa 2. Kelurahan
(1)	(2)	(3)	(4)	(5)
001. Ringinrejo	22,52	5,00	45	1
002. Sukorejo	6,34	3,00	45	1
003. Tugurejo	17,88	5,00	55	1
004. Wates	7,21	1,00	50	1
005. Tulungrejo	9,02	8,00	45	1
006. Purworejo	7,43	9,00	42	1
007. Sumberarum	2,8	5,00	42	1
008. Mojorejo	7,66	3,00	47	1
Jumlah	80,86			

**Sumber Data :Seksi Pemerintahan Kecamatan Wates**

**Tabel 1.2**  
**Jumlah Dusun, RW, RT dan**  
**Klasifikasi Desa Ditinjau dari Kesejahteraan Perangkat Desa**  
**Menurut Desa di Kecamatan Wates**  
**2017**

Desa	Dusun/ Lingkungan	RW	RT	Klasifikasi	
				A. Buruk	B. Baik
(1)	(2)	(3)	(4)	(5)	
001. Ringinrejo	4	12	39	B	
002. Sukorejo	3	6	25	B	
003. Tugurejo	3	7	33	B	
004. Wates	2	8	35	B	
005. Tulungrejo	2	5	22	B	
006. Purworejo	4	9	31	B	
007. Sumberarum	2	2	10	B	
008. Mojorejo	2	5	25	B	
Jumlah	22	54	220		

**Sumber Data : Seksi Pemerintahan Kecamatan Wates**

**Tabel 1.3**  
**Luas wilayah, Ketinggian dari Permukaan Air Laut**  
**Menurut Desa di Kecamatan Wates**  
**2017**

Desa	Luas Wilayah Km2	Ketinggian dari Permukaan Air Laut ( meter )
(1)	(2)	(3)
001. Ringinrejo	22,52	163
002. Sukorejo	6,34	475
003. Tugurejo	17,88	375
004. Wates	7,21	157
005. Tulungrejo	9,02	325
006. Purworejo	7,43	295
007. Sumberarum	2,8	260
008. Mojorejo	7,66	370
Jumlah	80,86	

**Sumber Data :BPS Kabupaten Blitar**

**Tabel 1.4**  
**Hari Hujan, Curah Hujan dan Rata-rata Curah Hujan**  
**2017**

Bulan	Jumlah		Rata-rata
	Hari Hujan	Curah Hujan	Curah Hujan (mm)
(1)	(2)	(3)	(4)
Januari	15	181	12.07
Pebruari	12	233	19.42
Maret	13	166	12.77
April	14	427	30.50
Mei	4	87	21.75
Juni	1	11	11.00
Juli	0	0	0
Agustus	0	0	0
September	0	0	0
Oktober	0	0	0
November	7	84	12.00
Desember	13	232	17.85
<b>Ke. Wates</b>	79	1,421	17.99

**Sumber Data : Dinas Prasarana Wilayah**

**Keterangan: Kec. Wates belum mempunyai stasiun pengamat curah hujan sehingga menggunakan data stasiun pengamat Kec. Binangun**

**Tabel 1.5**  
**Jumlah Penduduk Dirinci Menurut Desa**  
**Di Kecamatan Wates**  
**2017**

Desa		Jumlah Penduduk	
(1)		(2)	
001.	Ringinrejo	5.129	
002.	Sukorejo	2.660	
003.	Tugurejo	4.532	
004.	Wates	4.793	
005.	Tulungrejo	2.783	
006.	Purworejo	3.871	
007.	Sumberarum	1.331	
008.	Mojorejo	3.055	

**Sumber Data :Proyeksi Penduduk Hasil Sensus Penduduk 2010**

# BAB II

# PEMERINTAHAN

<http://litarkab.bps.go.id>

## **BAB II**

### **PEMERINTAHAN**

Pemerintahan adalah suatu system yang mengatur segala kegiatan masyarakat dalam suatu wilayah/daerah yang meliputi segala aspek kehidupan berdasarkan norma-norma tertentu.

Dalam melaksanakan tugas pemerintahan di suatu kecamatan, Camat sebagai Kepala Pemerintahan dibantu oleh Sekretaris Kecamatan, Kasi Pembangunan, Kasi Trantrib, Kasi Pemerintahan, Kasi Sosial, Kasi Linmas dan staf.

Sedangkan untuk menjalankan roda pemerintahan di tingkat desa Kepala Desa dibantu oleh Sekretaris Desa, Kepala Urusan Pemerintahan, Kepala Urusan Ekobang, Kepala Urusan Umum, Kepala Urusan Kesra, Kepala Urusan Keuangan dan staf.

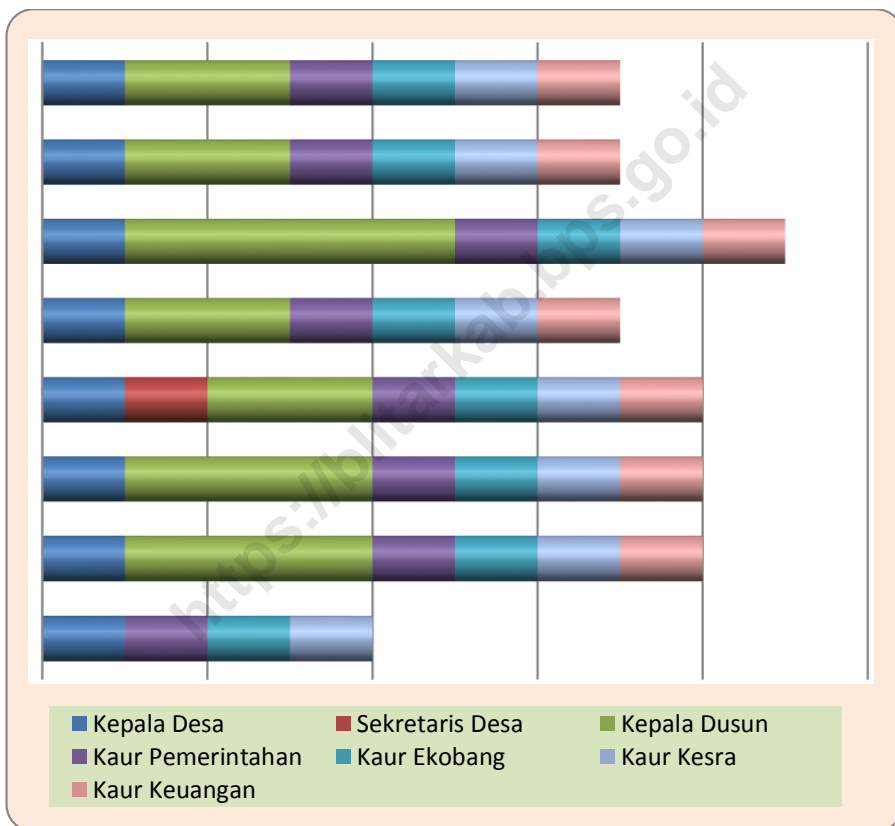
Dalam bab ini disajikan data aparatur desa yang merupakan data yang bersumber dari Seksi Pemerintahan Kecamatan Wates.



Sumber daya manusia sangatlah penting dalam pembangunan baik pemerintahan desa maupun pemerintahan kecamatan. Dengan SDM yang memadai dalam hal ini adalah pendidikan akan menghasilkan aparatur pemerintahan yang berkualitas sehingga dapat menjalankan roda pemerintahan dengan baik.

<https://blitarkab.bps.go.id>

**Gambar 2**  
**Jumlah Aparat Desa Menurut Desa di Kecamatan Wates**  
**2017**



**Sumber Data :Seksi Pemerintahan Kecamatan Wates**

**Tabel 2.1**  
**Aparat Pemerintahan Desa Dirinci Menurut Jabatan dan Desa**  
**Di Kecamatan Wates**  
**2017**

	Desa	Kepala Desa	Sekretaris	
			Desa	Kepala Dusun
(1)	(2)	(3)	(4)	
001.	Ringinrejo	1	1	4
002.	Sukorejo	1	1	3
003.	Tugurejo	1	1	3
004.	Wates	1	1	2
005.	Tulungrejo	1	1	2
006.	Purworejo	1	1	4
007.	Sumberarum	1	1	2
008.	Mojorejo	1	1	2
	Jumlah	8	8	22

Sumber Data : Seksi Pemerintahan Kecamatan Wates

**Lanjutan tabel 2.1**

Desa	Kepala Urusan				
	Pemerintahan	Ekobang	Umum	Kesra	Keuangan
(1)	(5)	(6)	(7)	(8)	(9)
001. Ringinrejo	1	1	1	1	1
002. Sukorejo	1	1	1	1	1
003. Tugurejo	1	1	1	1	1
004. Wates	1	1	1	1	1
005. Tulungrejo	1	1	1	1	1
006. Purworejo	1	1	1	1	1
007. Sumberarum	1	1	1	1	1
008. Mojorejo	1	1	1	1	1
Jumlah	8	8	8	8	8

**Sumber Data : Seksi Pemerintahan Kecamatan Wates**

Lanjutan tabel 2.1

Desa	Staff				
	Pemerintahan	Ekobang	Umum	Kesra	Keuangan
(1)	(10)	(11)	(12)	(13)	(14)
001. Ringinrejo	-	-	-	-	-
002. Sukorejo	-	-	-	-	-
003. Tugurejo	-	-	-	-	-
004. Wates	-	-	-	-	-
005. Tulungrejo	-	-	-	-	-
006. Purworejo	-	-	-	-	-
007. Sumberarum	-	-	-	-	-
008. Mojorejo	-	-	-	-	-
Jumlah	-	-	-	-	-

Sumber Data : Seksi Pemerintahan Kecamatan Wates

**Tabel 2.2**  
**Jumlah Aparatur Desa Menurut Jabatan**  
**di Kecamatan Wates 2014 –2017**

No	Jabatan	2015	2016	2017
(1)	(2)	(3)	(4)	(5)
1	Kepala Desa	8	8	8
2	Sekretaris Desa	5	1	8
3	Kepala Urusan Pemerintahan	7	8	8
4	Kepala Urusan Ekobang	5	8	8
5	Kepala Urusan Umum	7	7	8

**Sumber Data : Bagian Pemerintahan Kecamatan Wates**

**Tabel 2.3**  
**Data Aparatur Kecamatan Wates**  
**Dirinci Menurut Jabatan dan Pendidikan 2017**

No	Jabatan	Pendidikan Terakhir				
		SMP	SMU	Sarmud	S-1	S-2
(1)	(2)	(3)	(4)	(5)	(6)	(7)
1	Camat	-	-	-	1	-
2	Sekretaris Kecamatan	-	-	-	1	-
3	Kasi Pembangunan	-	-	-	-	1
4	Kasi Trantib	-	1	-	-	-
5	Kasi Pemerintahan	-	-	-	-	1
6	Kasi Sosial	-	-	-	1	-
7	Kasi Linmas	-	1	-	-	-
8	Staff	-	5	-	2	-
	Jumlah	-	7	-	5	2

**Sumber Data : Bagian Pemerintahan Kecamatan**

# BAB III

# PENDUDUK

<https://bipark.bps.go.id>



## **BAB III**

### **PENDUDUK**

Data Kependudukan utamanya dapat diperoleh dari melalui Sensus Penduduk, Registrasi Penduduk dan Survey Kependudukan.

Sensus Penduduk adalah suatu kegiatan pengumpulan data kependudukan terhadap seluruh penduduk di suatu wilayah dalam waktu tertentu. Kegiatan tersebut dilakukan setiap sepuluh tahun sekali pada tahun yang berakhir 0. Pencacahannya dilakukan secara serentak terhadap seluruh penduduk dan keterangan kependudukan yang dikumpulkan dirinci selengkap-lengkap nya, sehingga data yang dihasilkan mampu memberikan gambaran sampai wilayah terkecil, yaitu unit wilayah pemerintahan terkecil desa/kelurahan. Hasil Sensus Penduduk selain berguna untuk mengetahui jumlah penduduk secara keseluruhan pada waktu tertentu berdasarkan umur, jenis kelamin dan sebagainya, selain itu juga berguna sebagai dasar angka proyeksi penduduk.

Registrasi penduduk adalah suatu kegiatan pencatatan rutin setiap kejadian yang terjadi pada seluruh penduduk yaitu kelahiran, kematian dan perpindahan. Dengan registrasi penduduk yang baik dan benar akan segera diketahui jumlah penduduk yang terdapat dalam suatu wilayah. Angka registrasi penduduk biasanya diterbitkan dua kali dalam setahun, yaitu registrasi penduduk pertengahan tahun dan registrasi penduduk akhir tahun. Perbedaan mendasar antara data kependudukan hasil Sensus Penduduk dan hasil Registrasi Penduduk adalah bahwa Sensus Penduduk bersifat *de facto* sedangkan yang dihasilkan dari registrasi bersifat *de jure*.

Survei Kependudukan adalah suatu kegiatan pengumpulan data kependudukan yang dilaksanakan dengan menggunakan teknik sampel tertentu dan jenis data yang dikumpulkan tergantung dengan jenis surveinya. Survei Kependudukan yang dilakukan BPS adalah Survei Angkatan Kerja Nasional (SAKERNAS) dan Survei Sosial Ekonomi Nasional (SUSENAS).

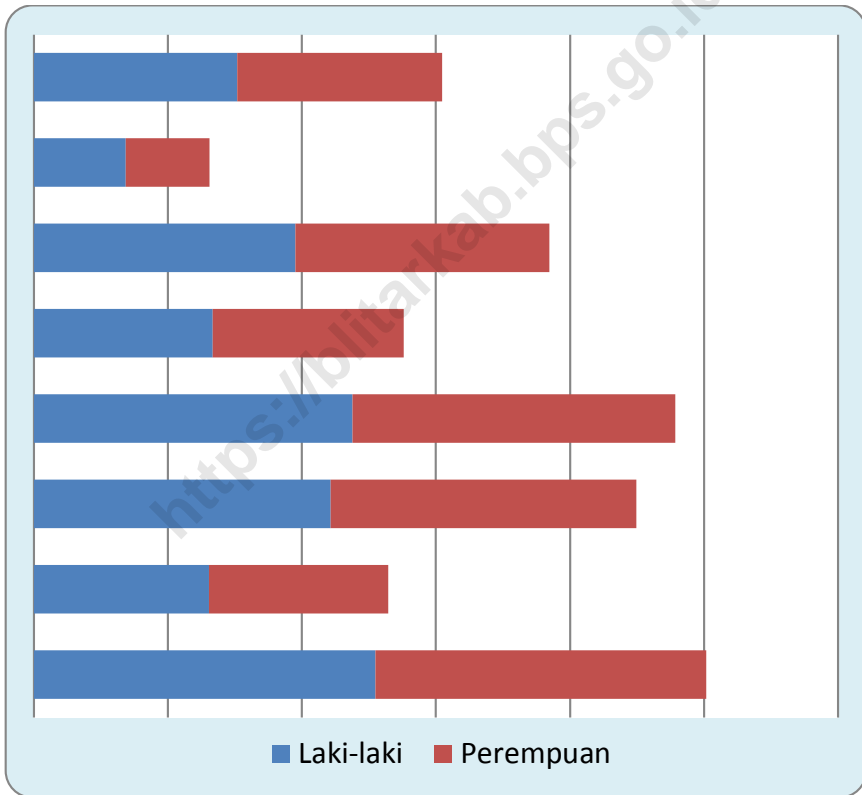
Penduduk Kecamatan Wates pada tahun 2017 menurut hasil proyeksi Sensus Penduduk 2010 mencapai 28.154 jiwa, terdiri dari 14.095 jiwa penduduk laki-laki dan 14.059 jiwa penduduk

perempuan, dengan seks rasio 100,21 persen yang berarti dalam 100 jiwa perempuan terdapat 100 jiwa lebih penduduk laki-laki. Hal ini menggambarkan bahwa di Kecamatan Wates jumlah penduduk laki-laki lebih besar dengan jumlah penduduk perempuan.

Komposisi penyebaran penduduk di masing-masing wilayah Desa di Kecamatan Wates memperlihatkan bahwa desa Ringinrejo mempunyai jumlah penduduk terbesar yaitu sejumlah 5.098 jiwa. Sedangkan Desa Sumberarum merupakan desa yang memiliki jumlah penduduk paling kecil yaitu sejumlah 1.327 jiwa.

Dengan melihat kepadatan penduduk di masing-masing desa di Kecamatan Wates menunjukkan wilayah terpadat penduduknya adalah wilayah Desa Wates yaitu dengan kepadatan penduduk 670 jiwa/km<sup>2</sup>.

**Gambar 3**  
**Penduduk Menurut Jenis Kelamin**  
**Menurut Desadi Kecamatan Wates**  
**2017**



Sumber Data : Proyeksi Penduduk Hasil Sensus Penduduk 2010

**Tabel 3.1**  
**Penduduk Menurut Jenis kelamin**  
**Menurut Desa di Kecamatan Wates**  
**2017**

Desa	Laki-laki	Perempuan	Jumlah	Sex Ratio
(1)	(2)	(3)	(4)	(5)
001. Ringinrejo	2.643	2.486	5.129	106,32
002. Sukorejo	1.319	1.341	2.660	98,36
003. Tugurejo	2.231	2.301	4.532	96,96
004. Wates	2.380	2.413	4.793	98,63
005. Tulungrejo	1.340	1.443	2.783	92,86
006. Purworejo	1.964	1.907	3.871	102,99
007. Sumberarum	694	637	1.331	108,95
008. Mojorejo	1.524	1.531	3.055	99,54

Data : Proyeksi Penduduk Hasil Sensus Penduduk 2010

**Tabel 3.2**  
**Kepadatan Penduduk Menurut Desa di Kecamatan Wates**  
**2017**

Desa	Luas	Persentase	Penduduk	Kepadatan
	Wilayah	luas wilayah	Jiwa	(Jiwa/Km2)
	Km2	Terhadap Kec		
(1)	(2)	(3)	(4)	(5)
001. Ringinrejo	22,52	27,85	5.129	228
002. Sukorejo	6,34	7,84	2.660	420
003. Tugurejo	17,88	22,11	4.532	253
004. Wates	7,21	8,92	4.793	665
005. Tulungrejo	9,02	11,16	2.783	309
006. Purworejo	7,43	9,19	3.871	521
007. Sumberarum	2,80	3,46	1.331	475
008. Mojorejo	7,66	9,47	3.055	399

**Sumber Data :BPS Kabupaten Blitar**

**Tabel 3.3**  
**Luas wilayah, Penduduk dan**  
**Persentasenya Terhadap Kecamatan**  
**Menurut Desa di Kecamatan Wates**  
**2017**

		Luas	Persentase	Penduduk	Persentase
	Desa	Wilayah	luas wilayah	Jiwa	penduduk
		Km2	Terhadap Kec		thdp Kecamatan
	(1)	(2)	(3)	(4)	(5)
001.	Ringinrejo	22,52	27,85	5.129	18,22
002.	Sukorejo	6,34	7,84	2.660	9,45
003.	Tugurejo	17,88	22,11	4.532	16,10
004.	Wates	7,21	8,92	4.793	17,02
005.	Tulungrejo	9,02	11,16	2.783	9,88
006.	Purworejo	7,43	9,19	3.871	13,75
007.	Sumberarum	2,80	3,46	1.331	4,73
008.	Mojorejo	7,66	9,47	3.055	10,85

Sumber Data :BPS Kabupaten Blitar

**Tabel 3.4**  
**Persentase Penduduk Terhadap Penduduk Kecamatan**  
**Menurut Jenis Kelamin Desa di Kecamatan Wates**  
**2017**

Desa		Jumlah	% Thp pddk Laki2 Kec	Jumlah	% Thp pddk peremp Kec
(1)		(2)	(3)	(4)	(5)
001.	Ringinrejo	2.643	18,75	2.486	17,68
002.	Sukorejo	1.319	9,36	1.341	9,54
003.	Tugurejo	2.231	15,83	2.301	16,37
004.	Wates	2.380	16,89	2.413	17,16
005.	Tulungrejo	1.340	9,51	1.443	10,26
006.	Purworejo	1.964	13,93	1.907	13,56
007.	Sumberarum	694	4,92	637	4,53
008.	Mojorejo	1.524	10,81	1.531	10,89
Jumlah		14.095	100,00	14.059	100,00

**Sumber Data :Proyeksi Penduduk Hasil Sensus Penduduk 2010**



**Tabel 3.5**  
**Jumlah Keluarga dan Persentase terhadap Kecamatan**  
**Menurut Desa di Kecamatan Wates**  
**2017**

Desa	Keluarga	Persentase Keluarga terhadap Kecamatan
(1)	(2)	(3)
001. Ringinrejo	1.985	14,90
002. Sukorejo	1.064	7,99
003. Tugurejo	1.701	12,77
004. Wates	3.911	29,36
005. Tulungrejo	1.232	9,25
006. Purworejo	1.591	11,94
007. Sumberarum	547	4,11
008. Mojorejo	1.289	9,68
Jumlah	13.320	100,00

**Sumber Data :PODES 2018**

# BAB IV

# SOSIAL

<https://ditab.bps.go.id>

# BAB IV

## SOSIAL

### 4.1 Pendidikan dan Kebudayaan

Salah satu indikator yang dapat digunakan untuk melihat keberhasilan bidang pendidikan adalah tingkat buta huruf. Makin rendah presentase penduduk yang buta huruf atau makin tingginya angka melek huruf menunjukkan keberhasilan program pendidikan sebaliknya makin tinggi persentase penduduk yang buta huruf atau makin rendah angka melek huruf mengindikasikan bahwa program pendidikan yang dijalankan masih kurang berhasil.

Peningkatan partisipasi sekolah merupakan satu diantara beberapa program peningkatan angka melek huruf di suatu daerah. Partisipasi sekolah dapat ditingkatkan dengan keseimbangan penyediaan sarana fisik pendidikan dan peningkatan tenaga pengajar baik kualitas maupun kuantitasnya. Fasilitas pendidikan baik dari TK sampai dengan SD di Kecamatan Wates yang tercatat dalam bab ini bersumber dari UPT Cabang

Dinas Pendidikan Daerah di Kecamatan Wates. Sedangkan untuk data yang berkaitan dengan SLTP dan SLTA diambil dari data dari SLTP dan SLTA masing-masing.

#### **4.2 Agama**

Penduduk Kecamatan Wates mayoritas beragama Islam menurut data PODES 2018. Dalam bab ini juga ditampilkan tabel jumlah tempat ibadah, Pondok Pesantren, Madrasah Diniyah serta data Pernikahan dari KUA Kecamatan Wates.

#### **4.3 Kesehatan**

Tersedianya sarana kesehatan dan tenaga kesehatan yang memadai merupakan wujud pelayanan kesehatan pada masyarakat. Dalam bab ini terdapat tabel jumlah fasilitas kesehatan, jumlah tenaga kesehatan, jumlah kelahiran bayi dan penolong persalinan selama 2017 dengan sumber data Puskesmas Wates.

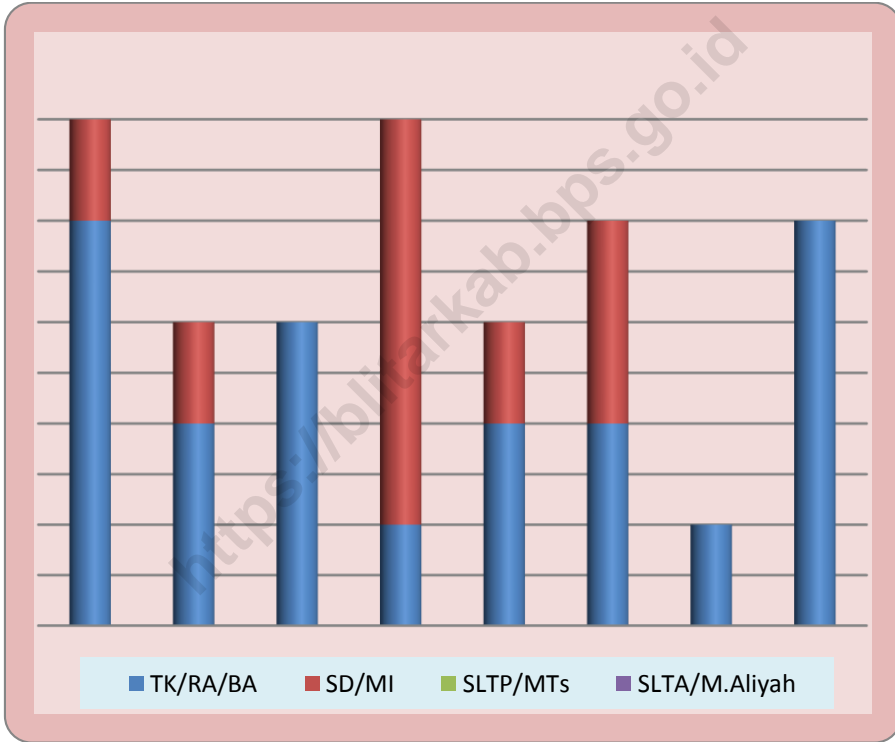
#### **4.4 Keluarga Berencana**

Pencapaian target peserta KB aktif sebagai katalisator sejauh mana keberhasilan program KB. Jumlah Pasangan Usia Subur (PUS) di Kecamatan Wates tahun 2017 sebanyak 6.358 pasangan, 4.650 merupakan Pasangan Aktif Metode KontrasepsiJangka Panjang (PA MKJP) dan 1.640 merupakan Pasangan Aktif Mandiri .

#### **4.5 Sosial**

Jumlah penyandang cacat juga ditampilkan dalam bab ini yang merupakan data bersumber dari desa yang dikumpulkan melalui Survei PODES 2018 oleh BPS Kabupaten Blitar.

**Gambar 4**  
**Jumlah Sekolah dirinci Menurut Jenjang Pendidikan dan Desa**  
**Di Kecamatan Wates**  
**2017**



**Sumber Data :UPT Cabang Dinas Pendidikan Daerah di Kecamatan Wates**

**Tabel 4.1.1**  
**Taman Kanak-Kanak/Roudhotul Athfal**  
**Menurut Desa di Kecamatan Wates**  
**Tahun Ajaran 2017/2018**

Desa	Taman Kanak-Kanak	
	Negeri	Swasta
(1)	(2)	(3)
001. Ringinrejo	0	4
002. Sukorejo	0	2
003. Tugurejo	0	3
004. Wates	0	1
005. Tulungrejo	0	2
006. Purworejo	0	2
007. Sumberarum	0	1
008. Mojorejo	0	4
Jumlah	0	19

**Sumber Data : UPT Cabang Dinas Pendidikan Daerah di Kecamatan Wates**

**Tabel 4.1.2**  
**Sekolah, Kelas, Guru, Murid, Rasio Guruterhadap Murid**  
**Taman Kanak-Kanak Menurut Desa di Kecamatan Wates**  
**Tahun Ajaran 2017/2018**

No	TK/RA/BA	Jumlah				Rasio Guru Terhadap Murid
		Sekolah	Kelas	Guru	Murid	
(1)	(2)	(3)	(4)	(5)	(6)	(7)
1	Negeri	0	0	0	0	-
2	Swasta	19	42	41	869	1 : 21
	Jumlah	19	42	41	869	1 : 21

**Sumber Data : UPT Cabang Dinas Pendidikan Daerah di Kecamatan Wates**



**Tabel 4.1.3**  
**Sekolah Dasar / Madrasah Ibtidaiyah**  
**Menurut Desa di Kecamatan Wates**  
**Tahun Ajaran 2017/2018**

Desa	Sekolah Dasar		M. Ibtidaiyah	
	Negeri	Swasta	Negeri	Swasta
(1)	(2)	(3)	(4)	(5)
001. Ringinrejo	5	-	-	-
002. Sukorejo	3	-	-	-
003. Tugurejo	3	-	-	-
004. Wates	4	-	-	1
005. Tulungrejo	3	-	-	-
006. Purworejo	4	-	-	-
007. Sumberarum	1	-	-	-
008. Mojorejo	3	-	1	-
<b>Jumlah</b>	<b>26</b>	<b>-</b>	<b>1</b>	<b>1</b>

**Sumber Data : UPT Cabang Dinas Pendidikan Daerah di Kecamatan Wates**

**Tabel 4.1.4**  
**Kelas, Rombongan Belajar, Guru, Murid dan Rasio Guru**  
**terhadap Murid Sekolah setingkat SD Menurut Desa di Kecamatan**  
**Wates**  
**Tahun Ajaran 2017/2018**

Desa	Ruangan		Rombongan Belajar	
	Negeri	Swasta	Negeri	Swasta
(1)	(2)	(3)	(4)	(5)
001. Ringinrejo	29	0	30	0
002. Sukorejo	6	0	6	0
003. Tugurejo	19	0	18	0
004. Wates	26	0	24	6
005. Tulungrejo	19	0	18	0
006. Purworejo	25	0	19	0
007. Sumberarum	6	0	6	0
008. Mojorejo	23	0	18	0
<b>Jumlah</b>	<b>153</b>	<b>0</b>	<b>139</b>	<b>6</b>

**Sumber Data : Data Desa**

Lanjutan Tabel 4.1.4

Desa	SD/MI		Guru	Murid
	Negeri	Swasta		
(1)	(6)	(7)	(8)	(9)
001. Ringinrejo	5	0	42	524
002. Sukorejo	3	0	10	77
003. Tugurejo	3	0	34	301
004. Wates	4	1	40	312
005. Tulungrejo	3	0	18	472
006. Purworejo	4	0	28	291
007. Sumberarum	1	0	7	171
008. Mojorejo	4	0	28	242
Jumlah	27	1	207	2,390

**Lanjutan Tabel 4.1.4**

Desa	Rasio Guru
(1)	Terhadap Murid
	(10)
001. Ringinrejo	1 : 12
002. Sukorejo	1 : 8
003. Tugurejo	1 : 9
004. Wates	1 : 8
005. Tulungrejo	1 : 26
006. Purworejo	1 : 10
007. Sumberarum	1 : 24
008. Mojorejo	1 : 9
Kecamatan Wates	1 : 12

**Sumber Data : UPT Cabang Dinas Pendidikan Daerah di Kecamatan Wates**

**Tabel 4.1.5**  
**Sekolah setingkat SLTP / M.Tsanawiyah Menurut Desa**  
**di Kecamatan Wates Tahun Ajaran 2017/2018**

Desa	S L T P		M. Tsanawiyah	
	Negeri	Swasta	Negeri	Swasta
(1)	(2)	(3)	(4)	(5)
001. Ringinrejo	-	-	-	-
002. Sukorejo	-	-	-	-
003. Tugurejo	1	-	-	-
004. Wates	-	-	-	-
005. Tulungrejo	-	-	-	-
006. Purworejo	-	1	-	-
007. Sumberarum	-	-	-	-
008. Mojorejo	1	1	1	-
<b>Jumlah</b>	<b>2</b>	<b>2</b>	<b>1</b>	<b>0</b>

**Sumber Data : UPT Cabang Dinas Pendidikan Daerah di Kecamatan Wates**

**Tabel 4.1.6**  
**Sekolah, Murid, Gurudan Rasio Guru terhadap Murid**  
**Setingkat SLTP/MTs Menurut Desa di Kecamatan Wates**  
**Tahun Ajaran 2017/2018**

No	SLTP/MTs	Jumlah			Rasio Guru Terhadap Murid
		Sekolah	Guru	Murid	
(1)	(2)	(3)	(4)	(5)	(6)
1	Negeri	2	62	952	0
2	Swasta	2	13	444	1 : 34
	Jumlah	4	75	1,396	1:19

**Sumber Data :SLTP/MTs Se-Kecamatan Wates**

**Tabel 4.1.7**  
**Sekolah setingkat SMU / SMK / M.Aliyah**  
**Menurut Desa di Kecamatan Wates**  
**Tahun Ajaran 2017/2018**

Desa	SMU/SMK		M. Aliyah	
	Negeri	Swasta	Negeri	Swasta
(1)	(2)	(3)	(4)	(5)
001. Ringinrejo	-	-	-	-
002. Sukorejo	-	-	-	-
003. Tugurejo	-	-	-	-
004. Wates	-	1	-	-
005. Tulungrejo	-	-	-	-
006. Purworejo	-	-	-	-
007. Sumberarum	-	-	-	-
008. Mojorejo	-	1	-	1
<b>Jumlah</b>	-	2	-	1

**Sumber Data : UPT Cabang Dinas Pendidikan Daerah di Kecamatan Wates**

**Tabel 4.1.8**  
**Sekolah, Murid, Guru dan Rasio Guru terhadap Murid**  
**SMU / SMK / M.Aliyah Menurut Desa di Kecamatan Wates**  
**Tahun Ajaran 2017/2018**

No	SMU/SMK/M. ALIYAH	Jumlah			Rasio Guru Terhadap Murid
		Sekolah	Guru	Murid	
(1)	(2)	(3)	(4)	(5)	(6)
1	Negeri	-	-	-	-
2	Swasta	3	50	378	1 : 8
	Jumlah	3	50	378	1 : 8

Sumber Data :SMU / SMK / M.Aliyah Se-Kecamatan Wates



**Tabel 4.1.9**  
**Jumlah Sekolah, Guru, Murid dan Rasio Guru terhadap Murid**  
**Menurut Jenjang Pendidikan di Kecamatan Wates**  
**2017**

No	Jenis/jenjang Pendidikan	Jumlah			Rasio Guru Terhadap Murid
		Sekolah	Guru	Murid	
(1)	(2)	(3)	(4)	(5)	(6)
1	TK/RA/BA	19	42	869	1 : 21
2	SD/MI	28	207	2,630	1 : 13
2	SLTP/MTS	5	118	1,396	1 : 12
4	SMU/SMK	3	50	378	1 : 8
	Jumlah	55	417	5,273	

Sumber Data :UPT Cabang Dinas Pendidikan Daerah dan SLTP/MTs dan SMU/SMK/M. Aliyah di Kecamatan Wates

**Tabel 4.2.1**  
**Jumlah Tempat Ibadah**  
**Menurut Desa di Kecamatan Wates**  
**2017**

Desa	Masjid	Surau/ Langgar	Gereja Kristen	Gereja Katholik	Pura Vihara
(1)	(2)	(3)	(4)	(5)	(6)
001. Ringinrejo	4	7	1	1	-
002. Sukorejo	3	7	-	2	1
003. Tugurejo	6	15	1	2	-
004. Wates	8	18	3	1	-
005. Tulungrejo	3	8	-	-	-
006. Purworejo	7	11	3	1	-
007. Sumberarum	2	5	-	-	-
008. Mojorejo	3	5	2	1	-
Jumlah	36	76	10	8	1

**Sumber Data :PODES 2018**

**Tabel 4.2.2**  
**Pondok Pesantren, Madrasah Diniyah**  
**Menurut Desa di Kecamatan Wates**  
**2017**

Desa	Pondok Pesantren	Madrasah Diniyah
(1)	(2)	(3)
001. Ringinrejo	0	1
002. Sukorejo	0	1
003. Tugurejo	0	1
004. Wates	0	1
005. Tulungrejo	0	1
006. Purworejo	0	0
007. Sumberarum	0	1
008. Mojorejo	0	1
Jumlah	0	7

**Sumber Data :PODES 2018**

**Tabel 4.3.1**  
**Fasilitas Kesehatan Dirinci Menurut Jenisnya**  
**Di Kecamatan Wates**  
**2014 - 2018**

No	Jenis Fasilitas Kesehatan	Tahun			
		2014	2015	2016	2017
(1)	(2)	(3)	(4)	(5)	(6)
1	Rumah Sakit Umum	-	-	-	-
2	Puskesmas	1	1	1	1
3	Puskesmas Pembantu	3	3	3	3
4	Posyandu	40	40	40	40
5	Polindes	9	4	4	4

**Sumber Data : Puskesmas Wates**

**Tabel 4.3.2**  
**Tenaga Kesehatan Dirinci Menurut Jenisnya**  
**Di Kecamatan Wates**  
**2014–2018**

No	Jenis Fasilitas Kesehatan	Tahun			
		2014	2015	2016	2017
(1)	(2)	(3)	(4)	(5)	(6)
1	Dokter Umum	1	1	1	1
2	Dokter Gigi	-	1	1	1
3	Perawat Umum	-	4	5	5
4	Perawat Gigi	-	-	-	-
5	Bidan	9	7	7	7
6	Sanitarian	1	1	1	1
7	Paramedis Lainnya	1	4	4	4

Sumber Data : Puskesmas Wates

**Tabel 4.3.3**  
**Kelahiran dan Kematian Bayi Dirinci Menurut Kondisi Kelahiran**  
**Dan Tempat Pelayanan Persalinan Di Kecamatan Wates**  
**2017**

No	Tempat Pelayanan Persalinan	Kondisi Kelahiran			Kematian bayi *)
		Lahir Hidup	Prematur	Lahir mati	
(1)	(2)	(3)	(4)	(5)	(6)
1	Puskesmas/Pustu/ Bidan Praktek Swasta	132	2	1	-
2	Polindes	-	-	-	-
3	Di Rumah	-	-	-	-
Jumlah		132	2	1	-

\*) Kematian bayi (0-28 hari)

Sumber Data : Puskesmas Wates

**Tabel 4.3.4**  
**Persalinan Dirinci Menurut Penolong Persalinan**  
**Dan Tempat Pelayanan Persalinan di Kecamatan Wates**  
**2017**

No	Penolong Persalinan	Tempat Pelayanan Persalinan			Jumlah
		Puskesmas/ Pustu/ Bidan Praktek Swasta	Polindes	Di rumah	
(1)	(2)	(3)	(4)	(5)	(6)
1	Tenaga Kesehatan	135	-	-	135
2	Dengan Pendamping	-	-	-	-
3	Dukun Terlatih	-	-	-	-
4	Dukun Tak Terlatih	-	-	-	-
Jumlah		135	0	0	135

**Sumber Data : Puskesmas Wates**

**Tabel 4.3.5**  
**Bayi dengan Kelainan Bawaan Sejak Lahir**  
**Menurut Tempat Pelayanan Persalinan di Kecamatan Wates**  
**2017**

No	Jenis Kelainan	Tempat Pelayanan Persalinan			Jumlah
		Puskesmas Pustu	Bidan Praktek Swasta	Di rumah	
(1)	(2)	(3)	(4)	(5)	(6)
1	Bayi lahir dengan trauma lahir	-	-	-	0
2	Bayi lahir dengan asphixia	-	3	-	3
3	Bayi lahir dengan BBLR < 2,500 gr	-	5	-	5
4	Bayi lahir dengan BBLR <1,000 gr	-	-	-	0
5	Bayi lahir dengan resiko tinggi lainnya	-	-	-	0
Jumlah		0	8	0	8

**Sumber Data : Puskesmas Wates**



**Tabel 4.4.1**  
**PPKBD dan Sub PPKBD, UPPKS**  
**Dan Kelompok Bina Ketahanan Keluarga (KBKK)**  
**Di Kecamatan Wates**  
**2015 - 2017**

No	Tahun	Sub			KBKK		
		PPKBD	PPKBD	UPPKS	BKB	BKR	BKL
(1)	(2)	(3)	(4)	(5)	(6)	(7)	(8)
1	2015	8	54	8	24	3	9
2	2016	8	54	8	22	8	15
3	2017	8	54	8	22	8	15

Sumber Data :Badan KBKS Kabupaten Blitar

**Tabel 4.4.2**  
**Akseptor KB Aktif Dirinci Menurut**  
**Alat Kontrasepsi Di Kecamatan Wates**  
**2014 - 2017**

No Tahun		Alat Kontrasepsi							Jumlah
		IUD	MOP	MOW	Implan	Suntik	Pil	Kondom	
(1)	(2)	(3)	(4)	(5)	(6)	(7)	(8)	(9)	(10)
1	2014	1.606	10	97	405	1.980	1.068	21	5.187
2	2015	1.199	20	181	361	1310	1030	22	4381
3	2016	1.539	10	92	617	1.361	1.009	22	4.650
4	2017	1.539	10	92	617	1.361	1.009	22	4.650

Sumber Data :Badan KBKS Kabupaten Blitar

**Tabel 4.4.3**  
**Peserta Keluarga Berencana Aktif**  
**Di Kecamatan Wates**  
**2014 -2017**

No	Tahun	PUS	PA	PA	PUS
		total	MKEJ	Mandiri	ikut KB
(1)	(2)	(3)	(4)	(5)	(6)
1	2014	6.224	5.187	1.984	5.187
2	2015	5.358	4.381	1.747	4.381
3	2016	6.358	4.650	1.640	4.650
4	2017	6.358	4.650	1.640	4.650

**PA : Peserta Aktif**

**MKEJ (Metode Efektif Kontrasepsi Jangka Panjang)**

**Sumber Data :Badan KBKS Kabupaten Blitar**

# BAB V

# PERTANIAN

<https://biprka.bps.go.id>

## **BAB V PERTANIAN**

### **5.1 Luas Lahan**

Lahan sawah di Kecamatan Wates seluas 863 Ha , 52 persen merupakan lahan sawah tadah hujan, 33persen merupakan lahan sawah irigasi teknis, 8persen merupakan lahan sawah irigasi setengah teknis dan sisanya sebesar 7 persen merupakan lahan sawah irigasi sederhana.

Lahan bukan sawah di Kecamatan Wates seluas 6.013 Ha, 62persen merupakan tegal/kebun, 27 persen merupakan lahan bukan pertanian, 7 persen merupakan lahan tambak, empang, kolam dan hutan Negara dan 4persen merupakan hutan rakyat.

### **5.2 Tanaman Bahan Makanan**

Komoditi tanaman bahan makanan di Kecamatan Wates terdiri dari padi, palawija, sayur-sayuran dan buah-buahan .didalam bab ini disajikan luas panen, jumlah produksi, jumlah tanaman, jumlah tanaman yang menghasilkan.

### **5.3 Perkebunan**

Tanaman perkebunan dibedakan menjadi 2 yaitu tanaman perkebunan semusim dan tanaman perkebunan tahunan.Tanaman perkebunan semusim meliputi :tanaman tebu, tanaman tembakau lokal dan tanaman tembakau Virginia. kenanga, kopi, kakao, cengkeh, kapuk, kelapa dan lada.Tanaman

perkebunan tahunan meliputi : Kenanga, Cengkeh, Kopi, Kakau, Kapuk Randu, Kelapa dan Lada.

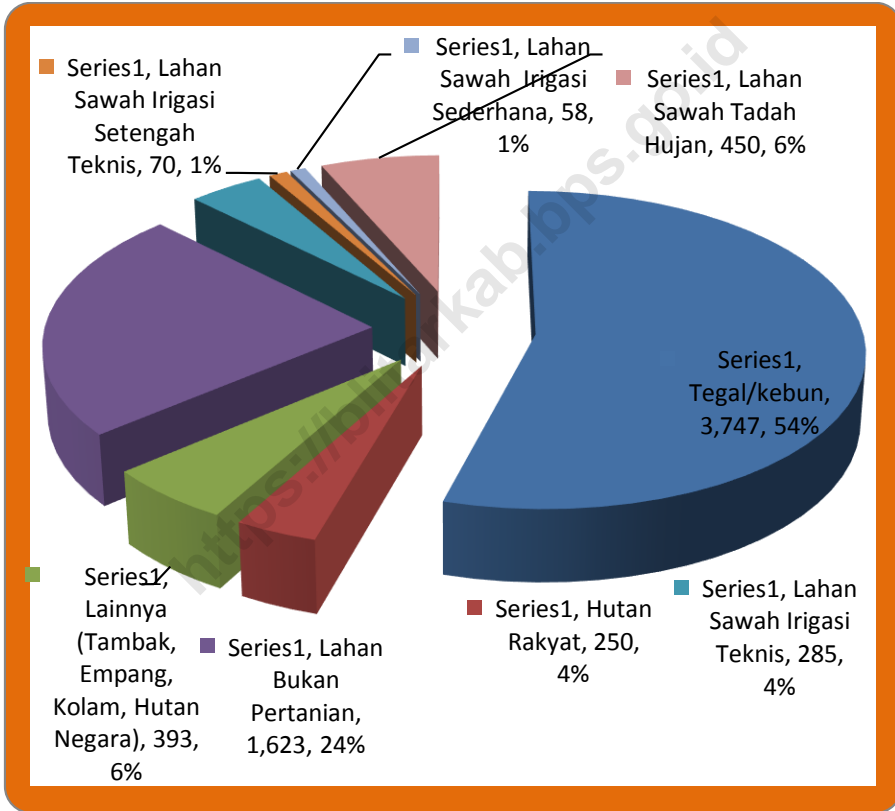
#### **5.4 Peternakan**

Data peternakan di Kecamatan Wates mengenai populasi ternak menurut jenisnya dan populasi unggas menurut jenisnya. Data ini bersumber dari dinas Peternakan Kabupaten Blitar.

#### **5.5 Perikanan**

Produk perikanan air tawar di kecamatan Wates sebagian besar merupakan ikan konsumsi air tawar. Kurang berkembangnya populasi ikan hias air tawar di wilayah Kecamatan Wates dimungkinkan karena kurangnya ketersediaan air tawar. Dimana kebanyakan ikan hias air tawar dalam perawatannya memerlukan air tawar bersih yang terus mengalir.

**Gambar 5**  
**Kontribusi lahan di Wilayah Kecamatan Wates**  
**Menurut Jenis Penggunaan dan Fungsinya**  
**2017 (%)**



Sumber : Dinas Pertanian Kabupaten Blitar

**Tabel 5.1.1**  
**Penggunaan Lahan Sawah Menurut Jenis Pengairan**  
**di Kecamatan Wates (Ha)**

<b>2017</b>		
Jenis Pengairan	2016	2017
(1)	(2)	(3)
1. Lahan Sawah	285	285
Irigasi Teknis		
2. Lahan Sawah	70	70
Irigasi Setengah Teknis		
3. Lahan Sawah	58	58
Irigasi Sederhana		
4. Lahan Sawah	-	-
Irigasi Desa Non PU		
5. Lahan Sawah	450	450
Tadah Hujan		
6. Lahan Sawah	-	-
Rawa Pasang Surut		
7. Lahan Sawah	-	-
Rawa Lebak		
8. Polder/ Sawah Lainnya	-	-

**Sumber : Dinas Pertanian Kabupaten Blitar**



**Tabel 5.1.2**  
**Penggunaan Lahan Sawah Menurut Jenis Pengairan dan Realisasi**  
**Dalam Satu Tahundi Kecamatan Wates (Ha)**  
**2017**

Jenis Pengairan	Realisasi Dalam Satu Tahun					Jumlah
	Ditanami Padi			Tidak ditanami padi		
	Satu kali	Dua kali	>= Tiga kali	Ditanami tanaman lainnya	Tidak ditanami apapun	
(1)	(2)	(3)	(4)	(5)	(6)	(7)
1. Lahan Sawah Irigasi	308	105	-	-	-	413
2. Lahan Sawah Tadah Hujan	450	-	-	-	-	450
3. Lahan Sawah Rawa Pasang Surut	-	-	-	-	-	0
4. Lahan Sawah Rawa Lebak	-	-	-	-	-	0
	758	105	0	0	0	863

**Sumber : Dinas Pertanian Kabupaten Blitar**

**Tabel 5.1.3**  
**Lahan Bukan Sawah Menurut Penggunaannya**  
**di Kecamatan Wates**  
**2017**

Penggunaan Lahan	Luas (Ha)
(1)	(2)
1. Tegal/kebun	3 747
2. Hutan Rakyat	250
3. Ladang/Huma	-
4. Penggembalaan Padang rumput	-
5. Perkebunan	-
6. Lainnya (Tambak, Empang, Kolam, Hutan Negara)	393
7. Sementara Tidak Diusahakan	-
8. Lahan Bukan Pertanian	1 623
Jumlah	6 013

**Sumber : Dinas Pertanian Kabupaten Blitar**

**Tabel 5.2.1**  
**Luas Panenan Produksi Tanaman Bahan Pangan**  
**di Kecamatan Wates**  
**2017**

	Uraian	Luas Tanam Kotor (Ha)	Luas Panen (Ha)
(1)	(2)	(3)	(4)
1	Padi Sawah	1,117	1,060
2	Padi Ladang	995	988
3	Jagung	3,648	3,500
4	Ketela Pohon	500	495
5	Ketela Rambat	5	723
6	Kacang Tanah	234	723
7	Kedelai	1,877	1,877
8	Kacang Hijau	-	158
9	Talas	-	-
10	Ganyong	-	-

Sumber : Dinas Pertanian Kabupaten Blitar

**Tabel 5.2.2**  
**Tanaman Sayuran dan Buah-buahan Tahunan**  
**Dirinci per Jenis Tanaman di Kecamatan Wates**

<b>2017</b>			
	Jenis Tanaman	Jumlah Tanaman	Jumlah Tanaman Yang Menghasilkan
	(1)	(2)	(3)
1.	Apokat (Pohon)	8,637	9,473
2.	Mangga (Pohon)	1,172	2,073
3.	Salak (Ha)	300	-
4.	Langsat(Pohon)	-	-
5.	Jambu Air (Pohon)	115	87
6.	Durian (Pohon)	110	-
7.	Rambutan (Pohon)	1,144	979
8.	Jeruk Siam (Pohon)	705	1,915
9.	Nanas (Rumpun)	-	-
10.	Pepaya (Pohon)	1,172	3,288
11.	Melinjo (Pohon)	6,322	-
12.	Jeruk Besar (Pohon)	123	275
13.	Belimbing (Pohon)	400	765

**Sumber : Dinas Pertanian Kabupaten Blitar**

## Lanjutan 5.2.2

	Jenis Tanaman	Jumlah Tanaman	Jumlah Tanaman Yang Menghasilkan
	(1)	(2)	(3)
14.	Jambu Biji (Pohon)	1,449	769
15.	Manggis (Pohon)	-	-
16.	Nangka (Pohon)	5,365	1,879
17.	Pisang (Pohon)	28,323	23,730
18.	Sawo (Pohon)	220	455
19.	Sirsak (Pohon)	1,542	3,238
20.	Sukun (Pohon)	60	-
21.	Petai (Pohon)	22,401	9,813

Sumber : Dinas Pertanian Kabupaten Blitar

**Tabel 5.2.3**  
**Luas Panen dan Produksi Tanaman Sayuran**  
**di Kecamatan Wates 2017**

	Jenis Sayuran	Luas Tambah Panen (Ha)	Luas Panen (Ha)
	(1)	(2)	(3)
1.	Kobis	-	-
2.	Petsai/Sawi	24	21
3.	Kacang Panjang	39	33
4.	Cabe Besar	71	64
5.	Cabe Rawit	824	819
6.	Terung	9	9
7.	Ketimun	36	33
8.	Tomat	6	6
9.	Buncis	11	8
10.	Bayam	-	-
11.	Jamur	-	-
12.	Melon	78	79
13.	Semangka	30	24
14.	Kentang	-	-
15.	Kangkung	-	-
16.	Labu Siam	-	-
<b>Sumber : Dinas Pertanian Kabupaten Blitar</b>			

**Tabel 5.3**  
**Luas Area, Produksi dan Jumlah Petani Tanaman Perkebunan**  
**Semusim dan Tahunan di Kecamatan Wates**  
**2017**

Jenis Tanaman	Luas Area (Ha)	Produksi (Ton)	Jumlah Petani
(1)	(2)	(3)	(4)
<b>1. Tanaman Semusim</b>			
a. Tebu	294.25	23,393.00	196
b. Tembakau Lokal	9.00	11.00	24
c. Tembakau Virginia	-	-	-
<b>2. Tanaman Tahunan</b>			
a. Kenanga	18.50	83.50	108
b. Cengkeh	15.00	4.90	26
c. Kopi	24.50	10.60	41
d. Kakau	324.00	268.20	607
e. Kapuk Randu	-	-	-
f. Kelapa	685.75	879.90	1,051
g. Lada			

**Sumber : Dinas Perkebunan dan Kehutanan Kabupaten Blitar**

**Tabel 5.4.1**  
**Populasi Ternak Menurut Jenisnya**  
**diKecamatan Wates(Ekor)**  
**2017**

Jenis Ternak	Jumlah
(1)	(2)
1. Sapi potong	7.179
2. Sapi perah	26
3. Kerbau	10
4. Kambing	4.983
5. Domba	310
6. Kelinci	872

**Sumber : Dinas Peternakan Kabupaten Blitar**



**Tabel 5.4.2**  
**Populasi Unggas Menurut Jenisnya**  
**diKecamatan Wates**  
**2017**

Jenis Ternak	Jumlah
(1)	(2)
1. Ayam Kampung	85.000
2. Ayam Ras	85.200
3. Ayam Pedaging	49.600
4. Itik Manila	12.100
5. Entok	2.585

Sumber : Dinas Peternakan Kabupaten Blitar

**Tabel 5.5.1**  
**Produksi dan Nilai Produksi Ikan Air Tawar Menurut Habitatnya**  
**di Kecamatan Wates**  
**2017**

Jenis Habitat Ikan	Produksi (Kg)	Nilai Produksi (Rp)
(1)	(2)	(3)
1. Budidaya dan Mina Padi		
a. Kolam Pekarangan		
1. Ikan Konsumsi	1 400	24.740.000
2. Ikan Hias	-	-
b. Sawah	-	-
2. Perairan Umum		
a. Sungai	-	-
b. Waduk	-	-
c. Jaring Apung	-	-

**Sumber : Dinas Perikanan dan Kelautan Kabupaten Blitar**

**Tabel 5.5.2**  
**Wilayah Potensi Budidaya Perikanan Ikan Air Tawar**  
**di Kecamatan Wates**  
**2017**

Jenis Ikan	Desa yang Ada Kolamnya	Pemilik Kolam	Luas Baku (Ha)	Luas Tangkap (Ha)
(1)	(2)	(3)	(4)	(5)
1. Ikan Konsumsi	7	17	1.00	0.00
2. Ikan Hias	-	-	-	-

Sumber : Dinas Perikanan dan Kelautan Kabupaten Blitar

<http://bookmark.bps.go.id>

# BAB VI

## PERDAGANGAN, HOTEL DAN PARIWISATA

## **BAB VI**

### **PERDAGANGAN, HOTEL DAN PARIWISATA**

#### **6.1 Perdagangan**

Dalam bab ini ditampilkan jumlah pasar tradisional di kecamatan Wates beserta hari pasar yang sumber data tersebut diambil dari desa setempat.

#### **6.2 Hotel**

Tersedianya fasilitas akomodasi Hotel/Losmen sangat mendukung pariwisata di daerah. Tabel tentang perhotelan dan penyedia akomodasi makan minum dapat diamati dalam bab ini.

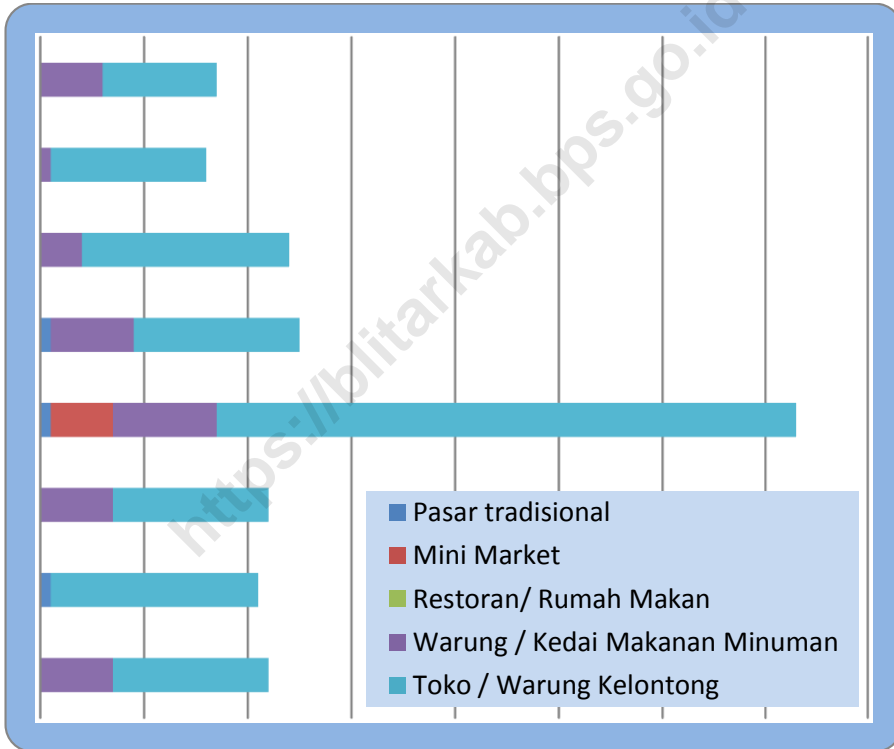
#### **6.3 Pariwisata**

Wilayah Kecamatan Wates berbatasan langsung dengan Samudra Indonesia. Terdapat dua desa yang mempunyai wilayah laut, yaitu Desa Ringinrejo dan Desa Tugurejo. Di Desa Ringinrejo terdapat obyek wisata Pantai Jolosutro yang terkenal keindahan pantainya dan wisata berbelanja ikan segar. Sedangkan di Desa

Tugurejo terdapat Pantai Ngurah yang tidak kalah indah pemandangan lautnya.

<https://blitar.kab.bps.go.id>

**Gambar 6**  
**Banyaknya Pasar Tradisional, Mini Market, Restoran/Rumah Makan, Warung Makanan/Kedai dan Toko/Warung Kelontong Menurut Desa di Kecamatan Wates 2017**



Sumber Data :PODES 2018

**Tabel 6.1.1**  
**Jumlah Pasar Tradisional dan Hari Pasar Menurut Desa**  
**di Kecamatan Wates**  
**2017**

Desa	Pasar tradisional	Hari Pasar
(1)	(2)	(3)
001. Ringinrejo	-	-
002. Sukorejo	1	Legi
003. Tugurejo	-	-
004. Wates	1	Wage
005. Tulungrejo	1	Pahing, Kliwon
006. Purworejo	-	-
007. Sumberarum	-	-
008. Mojorejo	-	-
Jumlah	3	

**Sumber Data :PODES 2018**



**Tabel 6.1.2**  
**Jumlah Sarana Perdagangan Menurut Desa**  
**di Kecamatan Wates**  
**2017**

Desa	Mini Market	Restoran/ Rumah Makan	Warung / Kedai Makanan Minuman	Toko / Warung Kelontong
(1)	(2)	(3)	(4)	(5)
001. Ringinrejo	-	-	7	15
002. Sukorejo	-	-	-	20
003. Tugurejo	-	-	7	15
004. Wates	6	-	10	56
005. Tulungrejo	-	-	8	16
006. Purworejo	-	-	4	20
007. Sumberarum	-	-	1	15
008. Mojorejo	-	-	6	11
Jumlah	6	0	43	168

**Sumber Data :PODES 2018**

**Tabel 6.2.1**  
**Jumlah Sarana Akomodasi Menurut Desa**  
**di Kecamatan Wates**  
**2017**

Desa	Sarana Akomodasi	
	Hotel	Penginapan
(1)	(2)	(3)
001. Ringinrejo	-	1
002. Sukorejo	-	-
003. Tugurejo	-	-
004. Wates	-	-
005. Tulungrejo	-	-
006. Purworejo	-	-
007. Sumberarum	-	-
008. Mojorejo	-	-
Jumlah	0	1

**Sumber Data :PODES 2018**

**Tabel 6.2.2**  
**Nama dan Alamat Penginapan**  
**di Kecamatan Wates**  
**2017**

Nama Penginapan	Alamat	Jumlah	
		Kamar	Tempat Tidur
(1)	(2)	(3)	(4)
1. Penginapan Mawar	Desa Ringinrejo	6	8

**Sumber Data :PODES 2018**

**Tabel 6.3.1**  
**Jumlah Obyek Wisata Menurut Desa**  
**di Kecamatan Wates**  
**2017**

Desa	Jumlah Obyek Wisata
(1)	(2)
001. Ringinrejo	1
002. Sukorejo	-
003. Tugurejo	1
004. Wates	-
005. Tulungrejo	-
006. Purworejo	-
007. Sumberarum	-
008. Mojorejo	-
Jumlah	2

*Sumber Data :PODES 2018*

**Tabel 6.3.2**  
**Daftar Nama dan Alamat Obyek Wisata**  
**di Kecamatan Wates**  
**2017**

Nama Obyek Wisata	Alamat	Jarak Dari Kota (Km)
(1)	(2)	(3)
1. Pantai Jolosutro	Desa Ringinrejo Kecamatan Wates	63
2. Pantai Nggurah	Desa Tugurejo Kecamatan Wates	74

## Lanjutan 6.3.2

---

Nama Obyek Wisata	Jenis Obyek Rekreasi	Keterangan
(1)	(4)	(5)

---

1. Pantai Jolosutro Keindahan Pantai - Terdapat Sarana Bermain
  - Pangkalan Pendaratan Ikan
  - Akomodasi Makan Minum
  - Disekitar terdapat Hutan Lindung
2. Pantai Nggurah Keindahan Pantai - Terdapat Sarana Bermain
  - Akomodasi Makan Minum
  - Disekitar terdapat Hutan Lindung

---

**Sumber Data :PODES 2018**

# BAB VII INDUSTRI

<https://book.bps.go.id>

## **BAB VII**

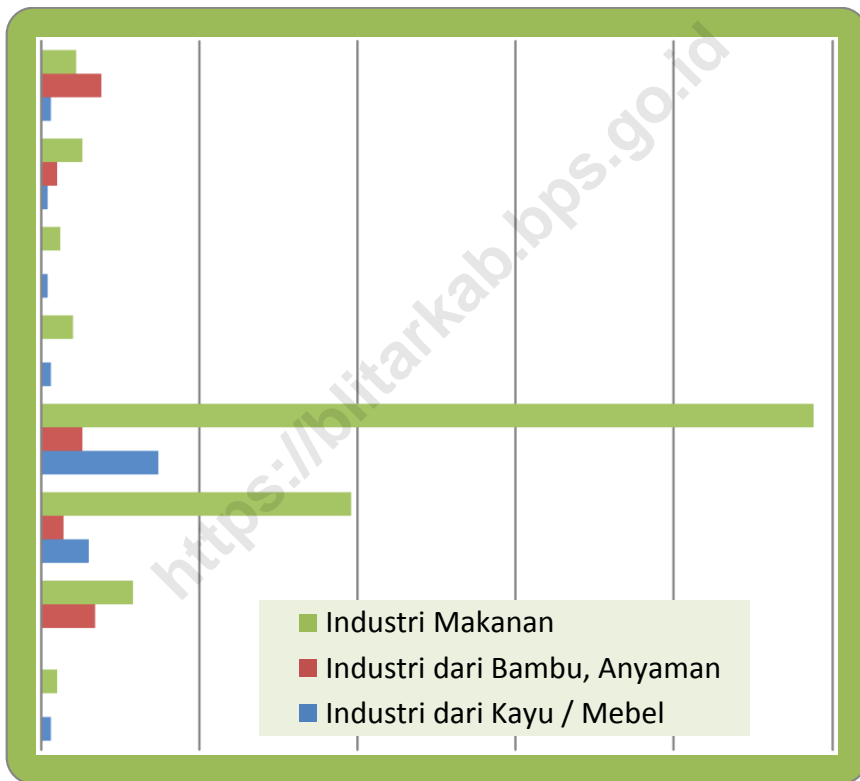
### **INDUSTRI**

Berdasarkan jumlah tenaga kerja, industri dapat diklasifikasikan menjadi industri kecil mempunyai tenaga kerja kurang dari 20, industri sedang tenaga kerja antara 20 sampai dengan 100. Bila tenaga kerja lebih dari 100 orang maka dikelompokkan dalam industri besar.

Dalam bab ini disajikan tabel industri kecil rumahtangga dari kayu dan bambu, dan industri makanan. Di Kecamatan Wates terdapat 542 Industri rumah tangga, 65 diantaranya merupakan Industri berbahan dasar kayu, 61 merupakan Industri berbahan dasar bambu dan sisanya sebanyak 416 merupakan Industri Makanan.



**Gambar 7**  
**Industri Kecil dan Rumahtangga**  
**Menurut Desa di Kecamatan Wates**  
**2017**



Sumber Data :PODES 2018

**Tabel 7.1**  
**Jumlah Industri Kecil dan Mikro**  
**dengan Bahan dari Kayu dan Mebel**  
**Menurut Desa di Kecamatan Wates**  
**2017**

Desa	Industri dari Kayu / Mebel (Mebel, ukir-ukiran, kusen dan pintu)
(1)	(2)
001. Ringinrejo	3
002. Sukorejo	0
003. Tugurejo	15
004. Wates	37
005. Tulungrejo	3
006. Purworejo	2
007. Sumberarum	2
008. Mojorejo	3
Jumlah	65

**Sumber Data :PODES 2018**

**Tabel 7.2**  
**Jumlah Industri Kecil / Rumah Tangga**  
**Yang Terbuat dari Bambu dan Anyaman**  
**Menurut Desa di Kecamatan Wates**  
**2017**

Desa	Industri dari Bambu, Anyaman
(1)	(2)
001. Ringinrejo	0
002. Sukorejo	17
003. Tugurejo	7
004. Wates	13
005. Tulungrejo	0
006. Purworejo	0
007. Sumberarum	5
008. Mojorejo	19
Jumlah	61

**Sumber Data :PODES 2018**

**Tabel 7.3**  
**Jumlah Industri Kecil / Rumah Tangga Makanan / Minuman**  
**Menurut Desa di Kecamatan Wates**

<b>2017</b>	
Desa	Industri Makanan (Tempe, Tahu, Kripik dan Krupuk)
(1)	(2)
001. Ringinrejo	6
002. Sukorejo	31
003. Tugurejo	97
004. Wates	235
005. Tulungrejo	10
006. Purworejo	7
007. Sumberarum	14
008. Mojorejo	12
Jumlah	412

**Sumber Data :PODES 2018**

# BAB VIII

# PERHUBUNGAN

<https://www.bps.go.id>

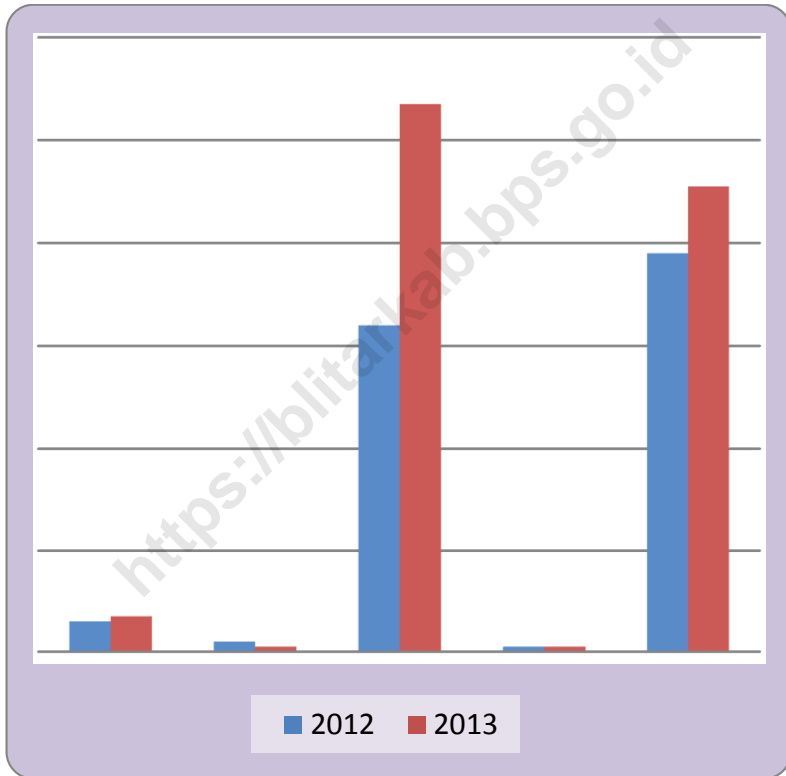
## **BAB VII**

### **PERHUBUNGAN**

Seiring dengan meningkatnya Pembangunan Nasional maka pembangunan jalan aspal di Kecamatan Wates juga semakin baik. Hal ini berdampak positif kepada jumlah kendaraan beroda empat di Kecamatan Wates.

Data - data yang disajikan dalam publikasi ini merupakan data yang bersumber dari Dinas Perhubungan Kabupaten Blitar. Data – data tersebut diantaranya Jumlah Kendaraan roda empat menurut fungsi peruntukannya, jenis kendaraan, merk kendaraan dan menurut jenis bahan bakar yang digunakan.

**Gambar 8**  
**Perkembangan Jumlah Kendaraan Menurut Jenis Kendaraan**  
**di Kecamatan Wates**  
**2012 – 2017**



Sumber Data : Dinas Perhubungan Kabupaten Blitar  
Catatan : Data Tahun 2014 & 2017 Belum Tersedia

**Tabel 8.1**  
**Jumlah Kendaraan Menurut Fungsi Peruntukan Kendaraan**  
**di Kecamatan Wates**  
**2012 - 2017**

Fungsi Peruntukan Kendaraan	2012	2013
(1)	(2)	(3)
Mobil Penumpang	6	7
Mobil Barang	145	200
<b>Jumlah</b>	<b>151</b>	<b>207</b>

Sumber Data : Dinas Perhubungan Kabupaten Blitar  
 Catatan : Data Tahun 2014 & 2017 Belum Tersedia



**Tabel 8.2**  
**Jumlah Kendaraan Menurut Jenis Kendaraan**  
**di Kecamatan Wates**  
**2012 - 2017**

Merk Kendaraan	2012	2013
(1)	(2)	(3)
Mini Bus	6	7
Pick-up Box	2	1
Pick-up Terbuka	64	107
Pick-up Tertutup	1	1
Truk Terbuka	78	91
<b>Jumlah</b>	<b>151</b>	<b>207</b>

Sumber Data : Dinas Perhubungan Kabupaten Blitar  
 Catatan : Data Tahun 2014 & 2017 Belum Tersedia

**Tabel 8.3**  
**Jumlah Kendaraan Menurut Merk Kendaraan**  
**di Kecamatan Wates**  
**2012 - 2017**

Merk Kendaraan	2012	2013	2014
(1)	(2)	(3)	(4)
Daihatsu	9	18	18
Datsun	-	2	2
Hino	3	3	3
Isuzu	8	11	11
Mitsubishi	115	147	147
Suzuki	7	12	12
Toyota	9	14	14
<b>Jumlah</b>	<b>151</b>	<b>207</b>	<b>207</b>

Sumber Data : Dinas Perhubungan Kabupaten Blitar

Catatan : Data Tahun 2014 & 2017 Belum Tersedia

**Tabel 8.4**  
**Jumlah Kendaraan Menurut Jenis Bahan Bakar yang Digunakan**  
**di Kecamatan Wates**  
**2012 –2017**

Jenis Bahan Bakar Yang Digunakan	2012	2013	2014
(1)	(2)	(3)	(4)
Premium	48	82	82
Solar	103	125	125
Jumlah	151	207	207

Sumber Data : Dinas Perhubungan Kabupaten Blitar

Catatan : Data Tahun 2014 & 2017 Belum Tersedia

**Tabel 8.5**  
**Jumlah Kendaraan Menurut Jenis Penggunaannya**  
**di Kecamatan Wates**  
**2012- 2017**

Jenis Penggunaanya	2012	2013	2014
(1)	(2)	(3)	(4)
Umum	109	148	148
Bukan Umum/ Pribadi	42	59	59
<b>Jumlah</b>	<b>151</b>	<b>207</b>	<b>207</b>

Sumber Data : Dinas Perhubungan Kabupaten Blitar  
 Catatan : Data Tahun 2014 & 2017 Belum Tersedia

# BAB IX

# KEUANGAN

<https://blitarkab.bps.go.id>

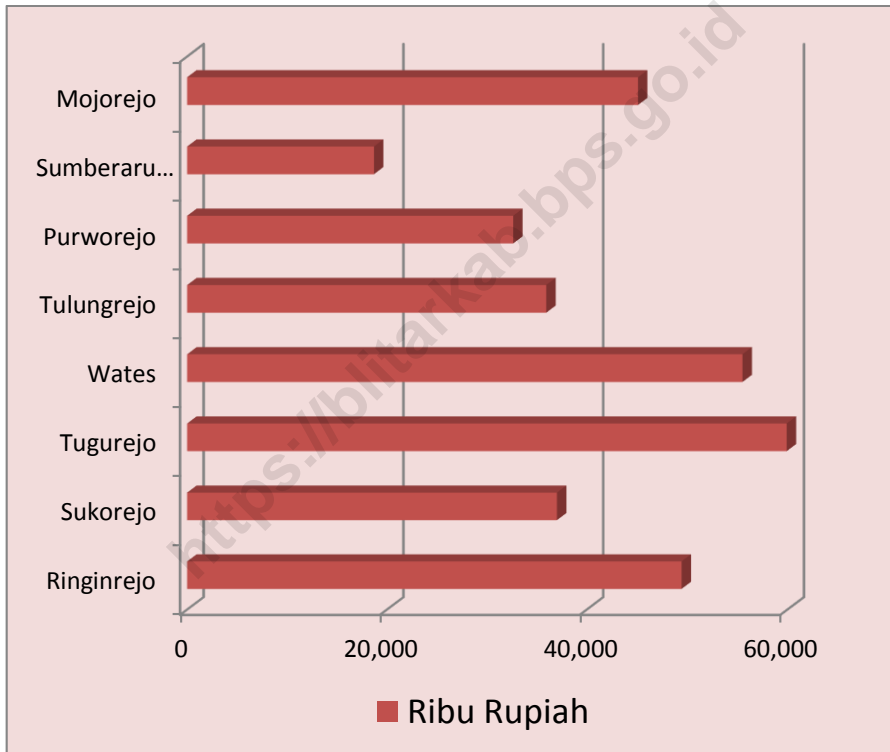
## **BAB IX**

### **KEUANGAN**

Keuangan merupakan penunjang jalannya pembangunan dan roda pemerintahan. Salah satu sumber pendapatan keuangan negara adalah Pajak Bumi Bangunan. Kesadaran masyarakat membayar pajak semakin tinggi dengan meningkatnya realisasi pembayaran Pajak Bumi Bangunan.

Dalam bab ini juga ditampilkan jumlah fasilitas perantara keuangan dan koperasi di Kecamatan Wates.

**Gambar 9**  
**Realisasi Penerimaan Pajak Bumidan Bangunan Menurut Desa**  
**di Kecamatan Wates (Ribu Rupiah)**  
**2017**



**Sumber Data :Seksi Pemerintahan Kecamatan**

Catatan : Data Tahun 2014 & 2017 Belum Tersedia

**Tabel 9.1**  
**Realisasi Penerimaan Pajak Bumi dan Bangunan Menurut Desa**  
**diKecamatan Wates (RibuRupiah)**  
**2017**

Desa	Pajak Bumi dan Bangunan (Ribu Rupiah)
(1)	(2)
001. Ringinrejo	49 472
002. Sukorejo	37 016
003. Tugurejo	59 923
004. Wates	55 528
005. Tulungrejo	35 951
006. Purworejo	32 638
007. Sumberarum	18 700
008. Mojorejo	45 131
Jumlah	334 359

**Sumber Data :Seksi Pemerintahan Kecamatan**

Catatan : Data Tahun 2014 & 2017 Belum Tersedia



**Tabel 9.2**  
**Perantara Keuangan**  
**Menurut Desa di Kecamatan Wates**  
**2017**

Desa/Kelurahan	Perantara Keuangan	
	BRI Unit	BKD (Bank Kas Desa)
(1)	(3)	(4)
001. Ringinrejo	-	-
002. Sukorejo	-	-
003. Tugurejo	-	-
004. Wates	1	-
005. Tulungrejo	-	-
006. Purworejo	-	-
007. Sumberarum	-	-
008. Mojorejo	-	-
Jumlah	1	-

**Sumber Data : Profil Desa**

**Tabel 9.3**  
**Koperasi Menurut Jenis Koperasi**  
**di Kecamatan Wates**  
**2012 - 2017**

Jenis Koperasi	2012	2013	2014
(1)	(2)	(3)	(4)
1. KUD	2	1	1
2. KPRI	2	2	2
3. KSP	5	2	2
4. Koperasi Lainnya	30	12	12
Jumlah	39	17	17

**Sumber Data : Dinas Koperasi dan Usaha Kecil Menengah Kabupaten Blitar**

Catatan : Data Tahun 2014 & 2017 Belum Tersedia

# DATA

## MENCERDASKAN BANGSA



**BADAN PUSAT STATISTIK  
KABUPATEN BLITAR**

Jl. Brigjen Katamso No. 5 Blitar  
Telp (0342) 801474, Fax (0342) 803361  
Email : [bps3505@bps.go.id](mailto:bps3505@bps.go.id)  
Website: <http://blitarkab.bps.go.id>

