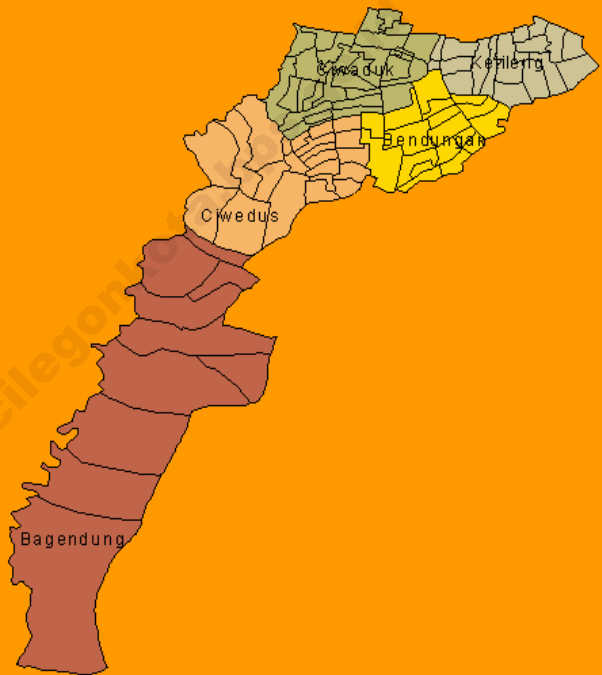


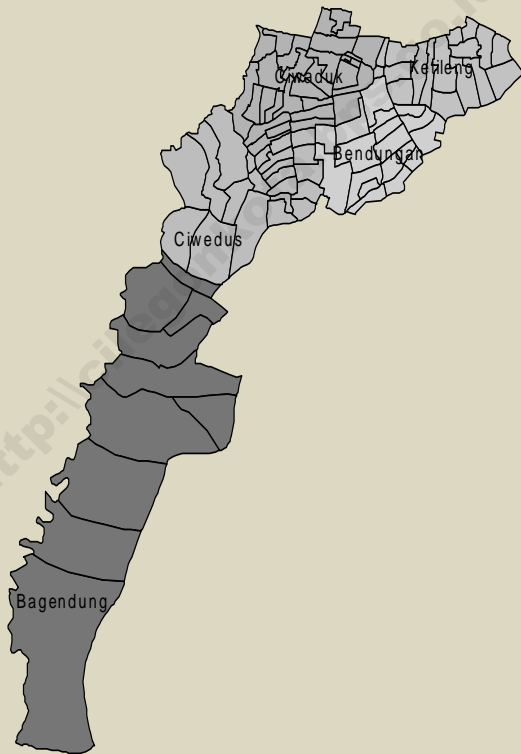
Katalog : 1102001.3672030

KECAMATAN CILEGON DALAM ANGKA 2016



**BADAN PUSAT STATISTIK
KOTA CILEGON**

KECAMATAN CILEGON DALAM ANGKA 2016



KECAMATAN CILEGON DALAM ANGKA 2016

No ISBN	: xxxx.xxxx
No Publikasi	: 36720.1602
No. Katalog	: 1102001.3672030
Ukuran Buku	: 14,8 x 21 cm
Jumlah Halaman	: vii + 57 Halaman
Penyusun Naskah	: Koordinator Statistik Kecamatan Cilegon
Gambar Cover	: Seksi Integrasi Pengolahan dan Diseminasi Statistik
Diterbitkan Oleh	: (c) BPS Kota Cilegon
Dicetak Oleh	: -

***“Dilarang mengumumkan, mendistribusikan,
mengomunikasikan, dan/atau menggandakan sebagian atau
seluruh isi buku ini untuk tujuan komersial tanpa izin tertulis
dari Badan Pusat Statistik”***

**KOORDINATOR STATISTIK KECAMATAN
CILEGON**



Mohammad Habibi, S.Si

KATA PENGANTAR

Dengan mengucapkan puji syukur kehadirat Allah SWT, akhirnya kami dapat menyelesaikan kewajiban rutin tahunan membuat Kecamatan Cilegon Dalam Angka (KDA) 2016.

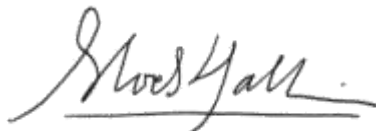
Dengan adanya publikasi ini kita memiliki sumber data yang sama untuk dimanfaatkan oleh instansi pemerintah, akademisi maupun swasta yang memerlukan data khususnya di Kecamatan Cilegon sebagai bahan untuk mengevaluasi maupun menyusun perencanaan pembangunan selanjutnya.

KDA ini berisi tentang potensi dari masing-masing Kelurahan yang dikumpulkan secara bertahap ditambah data dari beberapa UPTD Pemerintahan di Kec. Cilegon maupun data primer yang bersumber dari Sensus dan Survei yang dilakukan oleh Badan Pusat Statistik Kota Cilegon. Publikasi ini menyajikan data mengenai geografi, pemerintahan, kependudukan, pendidikan, Kesehatan dan data Pertanian .

Akhirnya kami harapkan supaya kegiatan pengumpulan data di setiap sektor pembangunan dapat lebih efektif, sehingga data yang benar dapat diinformasikan dan disebarluaskan kepada masyarakat dan instansi yang memerlukan.

Cilegon, Juli 2016

KSK Kecamatan Cilegon,



Mohammad Habibi, S.Si
NIP : 19831114 201403 1 001

DAFTAR ISI

Halaman Katalog.....	i
Peta Kecamatan Cilegon.....	ii
Kata Pengantar.....	iii
Daftar Isi.....	iv
Daftar Tabel.....	v
Bab I Letak Geografis.....	1
Bab II Pemerintahan.....	9
Bab III Pendudukan.....	15
Bab IV Pendidikan.....	20
Bab V Kesehatan.....	32
Bab VI Perekonomian.....	42
Bab VII Fasilitas Sosial.....	46
Bab VIII Pertanian.....	51

DAFTAR TABEL

Tabel	Isi Tabel	Hal
Bab I Letak Geografis		
		1
Tabel 1.1	Batas Wilayah Kelurahan Di Kecamatan Cilegon Tahun 2015.	3
Tabel 1.2	Jarak antara Kelurahan di Kecamatan Cilegon Tahun 2015 (Km)	4
Tabel 1.3	Kondisi Geografi Kelurahan di Kecamatan Cilegon Tahun 2015	5
Tabel 1.4	Jarak dari Kantor Kelurahan (Orbitrasi) ke Pusat Pemerintahan di Kecamatan Cilegon Tahun 2015.	6
Tabel 1.5	Luas Kelurahan Berdasarkan Peruntukan di Kecamatan Cilegon Tahun 2015	7
Tabel 1.6	Luas Kelurahan dan Struktur Penggunaan Lahan di Kecamatan Cilegon Tahun 2015	8
Bab II Pemerintahan		
Tabel 2.1	Jumlah RT dan RW di Kecamatan Cilegon Tahun 2015.	10
Tabel 2.2	Jumlah Tenaga Keamanan Kelurahan Di Kecamatan Cilegon Tahun 2015....	11
Tabel 2.3	Jumlah PNS Kelurahan Menurut Jenis Kelamin di Kecamatan Cilegon Tahun 2015	12
Tabel 2.4	Jumlah Pegawai Menurut PNS, TKK dan TKS Kelurahan di Kecamatan Cilegon Tahun 2015.	13
Tabel 2.5	Jumlah Pegawai Menurut Pendidikan Yang Ditamatkan di Kecamatan Cilegon Tahun 2015 ...	14
Bab III Penduduk		
Tabel 3.1	Jumlah Penduduk menurut Jenis kelamin Kecamatan Cilegon Tahun 2015	16
Tabel 3.2	Kepadatan Penduduk Per Km ² Di Kecamatan Cilegon Tahun 2015	17
Tabel 3.3	Distribusi Penduduk di Kecamatan Cilegon Tahun 2015	18
Tabel 3.4	Sex Rasio Penduduk Di Kecamatan Di Kecamatan Cilegon Tahun 2015	19
Bab IV Pendidikan		
Tabel 4.1	Jumlah Sarana Pendidikan Umum di Kecamatan Cilegon Tahun 2015.	21

Tabel 4.2	Jumlah Sarana Pendidikan Khusus di Kecamatan Cilegon Tahun 2015.	22
Tabel 4.3	Jumlah SDN, Murid dan Guru di Kecamatan Cilegon Tahun 2015	23
Tabel 4.4	Jumlah SD Negeri, Murid, Guru Menurut Jenis Kelamin dikecamatan Cilegon Tahun 2015	24
Tabel 4.5	Jumlah SD Swasta, Murid, Guru Kecamatan Cilegon Tahun 2015	25
Tabel 4.6	Jumlah MI, Murid dan Guru di Kecamatan Cilegon Tahun 2015	26
Tabel 4.7	Jumlah Madrasah Tsanawiyah, Murid, dan Guru di Kecamatan Cilegon Tahun 2015	27
Tabel 4.8	Jumlah Sekolah SMP di Kecamatan Cilegon Tahun 2015	28
Tabel 4.9	Jumlah SMP Negeri, Murid, Guru dan Kelulusan Di Kecamatan Cilegon Tahun 2015	29
Tabel 4.10	Jumlah SMP. Swasta, Murid, Guru dan Kelulusan Di Kecamatan Cilegon Th. 2015	30
Tabel 4.11	Jumlah Sekolah Menengah Atas Negeri, Murid, Guru di Kecamatan Cilegon Tahun 2015.	31

Bab V Kesehatan

Tabel 5.1	Jumlah Sarana Kesehatan Di Kecamatan Cilegon Tahun 2015.	33
Tabel 5.2	Jumlah Tenaga Kesehatan Yang Tinggal di Kecamatan Cilegon Tahun 2015	35
Tabel 5.3	Jumlah Peserta KB Menurut Pemakaian Alat Kontrasepsi Di Kecamatan Cilegon Tahun 2015	36
Tabel 5.4	Perkembangan Masyarakat Pengelola GKBN di Kecamatan Cilegon Tahun 2015	37
Tabel 5.5	Jumlah Peserta Program Jaminan Kesehatan Masyarakat (Jamkesmas) Di Kecamatan Cilegon Tahun 2015	38
Tabel 5.6	Jumlah Peserta Program BPJS PBI dan Kepemilikan Kartu Indonesia Sehat (KIS) Di Kecamatan Cilegon Tahun 2015	39
Tabel 5.7	Pola 10 (sepuluh) besar penyakit terbanyak di UPTD Puskesmas Kec.Cilegon 2015.	40
Tabel 5.8	Jumlah Tenaga Medis di UPTD Puskesmas Kec. Cilegon 2015.	41

Bab VI Perekonomian

Tabel 6.1	Jumlah Pasar dan Kios di Kecamatan Cilegon Tahun 2015.	43
Tabel 6.2	Jumlah Koperasi dan Perbankan Di Kecamatan Cilegon Tahun 2015.	44

Tabel 6.3	Jumlah Usaha Kecil dan Mikro di Kecamatan Cilegon Tahun 2015	45
-----------	--	----

Bab VII Fasilitas Sosial

Tabel 7.1	Tabel Sarana Olahraga Di Kecamatan Cilegon Tahun 2015	47
-----------	---	----

Tabel 7.2	Jumlah Sarana Sosial Di Kecamatan Cilegon Tahun 2015	49
-----------	--	----

Tabel. 7.3	Jumlah Sarana Peribadatan Di Kecamatan Cilegon Tahun 2015	50
------------	---	----

Bab VIII Pertanian

Tabel 8.1	Luas Panen Tanaman Bahan Makanan Menurut Jenis Tanaman di Kecamatan Cilegon 2015 (Ha)	52
-----------	---	----

Tabel 8.2	Produksi Rata-rata per hektar Tanaman Bahan Makanan Menurut Jenis Tanaman di Kecamatan Cilegon (Ton) Tahun 2015.....	53
-----------	--	----

Tabel. 8.3	Luas Panen Sayur –Sayuran Menurut Jenis Tanaman di Kecamatan Cilegon Tahun 2015 (Ha) .	54
------------	---	----

Tabel 8.4	Produksi Rata-rata Sayur-Sayuran Menurut Jenis Tanaman di Kecamatan Cilegon Tahun 2015 Ton /Ha.....	55
-----------	---	----

Tabel 8.5	Jumlah Pohon Menurut Jenis Tanaman di Kecamatan Cilegon Tahun 2015	56
-----------	--	----

Tabel. 8.6	Banyak Ternak Unggas Yang Dipelihara Oleh Rumah Tangga Menurut Jenisnya Di Kecamatan Cilegon Tahun 2015	57
------------	---	----

Tabel. 8.7	Jumlah Ternak Besar Yang Di Pelihara Oleh Rumah Tangga Menurut Jenisnya Di Kecamatan Cilegon Tahun 2015	58
------------	---	----

BAB I

LETAK GEOGRAFIS

<http://citykota.bps.go.id>

Letak dan Keadaan Geografis

1. Lokasi Kecamatan Cilegon

- Secara administratif adalah sebagai berikut :
Sebelah Utara berbatasan dengan Kecamatan Jombang
Sebelah Selatan berbatasan dengan Kecamatan Cibeer
Sebelah Barat berbatasan dengan Kecamatan Citangkil
Sebelah Timur berbatasan dengan Kecamatan Cibeer

2. Luas dan Muatan Administratif Kecamatan Cilegon

Luas Kecamatan Cilegon sebesar 9.47 Km² atau 947 Ha. Kecamatan Cilegon terdiri dari 5 (lima) Kelurahan, 31 Rukun Warga (RW), dan 108 Rukun Tetangga (RT), dengan jumlah penduduk sebesar 42.799 Jiwa, terdiri dari laki-laki 21.765 Jiwa dan perempuan 21.034 Jiwa dengan kepadatan penduduk per Km² 4.519 jiwa.

3. Topografi Wilayah Kecamatan Cilegon

Kecamatan Cilegon termasuk daerah berbukit dan daratan datar

4. KEADAAN IKLIM

Sesuai dengan keadaan morfologinya, Kota Cilegon beriklim tropis dengan temperatur berkisar antara 21.9°C - 33.5°C dan curah hujan rata-rata 100 mm Per bulan (Sumber CDA 2015).

Tabel 1.1. Batas Wilayah Kelurahan di Kecamatan Cilegon Tahun 2015

Kelurahan	Batas Kelurahan			
	Utara	Selatan	Barat	Timur
(1)	(2)	(3)	(4)	(5)
1. Bagendung	Ciwedus	Balekambang (Kab. Serang)	Sigedong (Kab. Serang)	Bulakan
2. Ciwedus	Ciwaduk	Bagendung	Taman Baru	Bendungan
3. Bendungan	Ciwaduk	Karang Asem	Ciwedus	Ketileng
4. Ciwaduk	Jombang Wetan	Bendungan	Taman Baru	Ketileng
5. Ketileng	Sukmajaya	Karang Asem	Ciwaduk	Cibeber

Sumber Data : Monografi Desa/ Kelurahan th.2015

Tabel 1.2. Jarak antara Kelurahan di Kecamatan Cilegon Tahun 2015 (Km)

Kelurahan	Bagen dung	Ciwe dus	Bendun gan	Ciwad uk	Ketile ng	Kecam atan
(1)	(2)	(3)	(4)	(5)	(6)	(7)
1. Bagendung		3.4	3.9	4.6	5	5.3
2. Ciwedus	3.4		1.2	0.7	1.8	2.1
3. Bendungan	3.9	1.2		1.3	0.9	1.7
4. Ciwaduk	4.6	0.7	1.3		1.9	0.2
5. Ketileng	5	1.8	0.9	1.9		0.8
Kecamatan	5.3	2.1	1.7	0.2	0.8	

Sumber Data : Monografi Desa/ Kelurahan

Tabel 1.3. Kondisi Geografi Kelurahan di Kecamatan Cilegon Tahun 2015

Kelurahan	Ketinggian dari Permukaan Laut	Rata-rata Curah (mm/Bulan)	Topografi
(1)	(2)	(3)	(4)
1. Bagendung	20	175	Berbukit
2. Ciwedus	15	175	Datar
3. Bendungan	12	175	Datar
4. Ciwaduk	13	175	Datar
5. Ketileng	12	175	Datar

Sumber Data : Monografi Desa/ Kelurahan

Tabel 1.4. Jarak dari Kantor Kelurahan (Orbitasi) Ke Pusat Pemerintahan di Kecamatan Cilegon Tahun 2015

Kelurahan	Jarak dari Pemerintahan Kelurahan (KM)			
	Kecamatan	Ibu Kota	Ibu Kota Prov. Banten	Ibu Kota Negara
(1)	(2)	(3)	(4)	(5)
1. Bagendung	5.3	6.9	25	118
2. Ciwedus	2.1	5.4	20	116
3. Bendungan	1.4	2.3	22	117
4. Ciwaduk	0.2	3.3	18	115
5. Ketileng	0.8	2.0	20.2	114

Sumber Data : Monografi Desa/ Kelurahan

Tabel 1.5. Luas Kelurahan Berdasarkan Peruntukan di Kecamatan Cilegon Tahun 2015 (Ha)

Kelurahan	Peruntukan					
	Jalan	Sawah dan Ladang	Bangunan Umum	Pemukiman	Kuburan	Lain-lain
(1)	(2)	(3)	(4)	(5)	(6)	(7)
1. Bagendung	15	111.72	3.69	44.21	5.5	180.88
2. Ciwedus	7	82.80	36.75	49	5.25	37.20
3. Bendungan	4	-	3.10	59.9	3.30	35.70
4. Ciwaduk	6	-	3.50	73.97	1.5	65.03
5. Ketileng	7	1.5	0.9	61.3	5.4	35.90

Sumber Data : Monografi Desa/Kelurahan

Tabel 1.6. Luas Kelurahan Berdasarkan Struktur Penggunaan Lahan di Kecamatan Cilegon Tahun 2015 (Ha)

No.	Kelurahan	Luas (Ha)	Lahan Pertanian		Lahan Non Pertanian
			Sawah	Babakan Sawah	
	(1)	(2)	(3)	(4)	(5)
1.	Bagendung	361	46.72	65.00	249.28
2.	Ciwedus	218	42.60	40.20	135.20
3.	Bendungan	106	-	-	106
4.	Ciwaduk	150	-	-	150
5.	Ketileng	112	1.2	0.3	110.50
	Jumlah	947	90.52	105.50	750.98

Sumber Data : Monografi Desa/ Kelurahan

BAB II PEMERINTAHAN

Tabel 2.1. Jumlah RT dan RW di Kecamatan Cilegon Tahun 2015

	Kelurahan	RT	RW
	(1)	(2)	(3)
1.	Bagendung	12	5
2.	Ciwedus	36	7
3.	Bendungan	19	6
4.	Ciwaduk	26	9
5.	Ketileng	15	4
	Jumlah	108	31

Sumber Data : Profil Kelurahan Th. 2015

Tabel 2.2. Jumlah Tenaga Keamanan Kelurahan di Kecamatan Cilegon Tahun 2015

Kelurahan	Anggota Hansip/Linmas		Jumlah Pos Kamling
	Laki-laki	Perempuan	
(1)	(2)	(3)	(4)
1. Bagendung	18	-	12
2. Ciwedus	13	-	-
3. Bendungan	14	-	15
4. Ciwaduk	7	-	68
5. Ketileng	7	-	3
Jumlah	59	-	86

Sumber Data : Podes 2014 dan Profil Kelurahan Th. 2015

Tabel 2.3. Jumlah PNS Kelurahan Menurut Jenis Kelamin di Kecamatan Cilegon Tahun 2015

Kelurahan	Jenis Kelamin		Jumlah
	Laki-laki	Perempuan	
(1)	(2)	(3)	(4)
1. Bagendung	10	1	11
2. Ciwedus	6	3	9
3. Bendungan	5	5	10
4. Ciwaduk	9	2	11
5. Ketileng	5	4	9
6. Kantor Kecamatan	13	5	18
Jumlah	48	20	68

Sumber Data : Profil Kelurahan Th. 2015

Tabel 2.4. Jumlah Pegawai Menurut PNS, TKK dan TKS Kelurahan di Kecamatan Cilegon Tahun 2015

Kelurahan	PNS / CPNS	TKK	TKS	Jumlah
(1)	(2)	(3)	(4)	(5)
1. Bagendung	11	2	5	18
2. Ciwedus	9	1	5	14
3. Bendungan	10	1	6	17
4. Ciwaduk	11	2	4	17
5. Ketileng	9	6	4	19
6. Kantor Kecamatan	18	3	12	32
Jumlah	68	15	34	117

Sumber Data : Monografi Desa / Kelurahan Th. 2015

Tabel 2.5. Jumlah PNS Menurut Pendidikan Yang Ditamatkan di kantor Kelurahan se Kecamatan Cilegon Tahun 2015

Kelurahan	SD	SLTP	SLTA	Akade mi	S1/S2	Jumla h
(1)	(2)	(3)	(4)	(5)	(6)	(7)
1. Bagendung	-	-	5	-	6	11
2. Ciwedus	-	-	3	-	6	9
3. Bendungan	-	-	4	-	6	10
4. Ciwaduk	-	-	6	-	5	11
5. Ketileng	-	-	2	-	7	9
6. Kantor Kecamatan	-	-	2	-	16	18
Jumlah	-	-	22	-	46	68

Sumber Data : Monografi Desa / Kelurahan Th. 2015

BAB III

PENDUDUK

<http://cilegri.com/bpsno.id>

Tabel 3.1 Jumlah Penduduk Menurut Jenis Kelamin Di Kecamatan Cilegon Tahun 2015

	Kelurahan	Jumlah Penduduk		
		Laki-laki	Perempuan	Jumlah
	(1)	(2)	(3)	(4)
1	Bagendung	2.064	1.993	4.057
2	Ciwedus	4.973	4.924	9.897
3	Bendungan	4.334	4.266	8.600
4	Ciwaduk	6.420	6.179	12.599
5	Ketileng	4.351	4.030	8.381
	Jumlah	22.142	21.392	43.534

Sumber : Proyeksi Penduduk 2015

Tabel 3.2 Kepadatan Penduduk Per Km2 Di Kecamatan Cilegon Tahun 2015

	Kelurahan	Luas (Km2)	Jumlah Penduduk	Kepadatan per Km2
	(1)	(2)	(3)	(4)
1	Bagendung	3,61	4.057	1.124
2	Ciwedus	2,18	9.897	4.540
3	Bendungan	1,06	8.600	8.113
4	Ciwaduk	1,50	12.599	8.399
5	Ketileng	1,12	8.381	7.483
	Kecamatan	9,47	43.534	4.597

Sumber : Proyeksi Penduduk 2015

Tabel 3.3 Distribusi Penduduk Di Kecamatan Cilegon Tahun 2015

	Kelurahan	Jumlah Penduduk	Persentase
	(1)	(2)	(3)
1	Bagendung	4.057	9,32
2	Ciwedus	9.897	22,73
3	Bendungan	8.600	19,75
4	Ciwaduk	12.599	28,94
5	Ketileng	8.381	19,25
	Jumlah	43.534	100,00

Sumber; Proyeksi Penduduk 2015

Tabel 3.4 Sex Rasio Penduduk Di Kecamatan Cilegon Tahun 2015

	Kelurahan	Jenis Kelamin		Sex rasio
		Laki-laki	Perempuan	
	(1)	(2)	(3)	(4)
1	Bagendung	2.064	1.993	104
2	Ciwedus	4.973	4.924	101
3	Bendungan	4.334	4.266	102
4	Ciwaduk	6.420	6.179	104
5	Ketileng	4.351	4.030	108
	Kecamatan	22.142	21.392	104

Sumber: Proyeksi Penduduk 2015

BAB IV PENDIDIKAN

<http://file.pnkota.bps.go.id>

Tabel 4.1 Jumlah Sarana Pendidikan (Negeri dan Swasta) di Kecamatan Cilegon Tahun 2015

Kelurahan	TK	SD	SLTP	SLTA	Akademik/ PT
(1)	(2)	(3)	(4)	(5)	(6)
1. Bagendung	-	3	1	1	-
2. Ciwedus	1	3	-	-	-
3. Bendungan	3	4	2	1	-
4. Ciwaduk	4	4	2	1	-
5. Ketileng	1	3	-	-	-
Jumlah	9	17	5	3	-

Sumber Data : Dinas Pendidikan Kota Cilegon tahun 2015

Tabel 4.2. Jumlah Sarana Pendidikan di Kecamatan Cilegon Tahun 2015

Kelurahan	Pondok Pesantren	Madrasah Diniyah
(1)	(2)	(3)
1. Bagendung	4	4
2. Ciwedus	-	2
3. Bendungan	3	3
4. Ciwaduk	-	5
5. Ketileng	1	2
Jumlah	8	16

Sumber Data : Pendais Kec.Cilegon Th.2015

Tabel 4.3. Jumlah Sekolah Dasar Negeri, Murid, Guru Dikecamatan Cilegon Tahun 2015

Kelurahan	Jumlah			
	SDN	Murid	Guru	
			PNS	Honor
(1)	(2)	(3)	(4)	(5)
1 Bagendung	2	362	13	8
2 Ciwedus	3	1.009	39	15
3 Bendungan	2	490	18	11
4 Ciwaduk	2	546	19	11
5 Ketileng	3	744	27	15
JUMLAH	12	3.151	116	60

Sumber Data : UPTD Pendidikan Kec. Cilegon Th. 2015

Tabel 4.4. Jumlah SD Negeri, Murid, Guru Menurut Jenis Kelamin di Kecamatan Cilegon Tahun 2015

Kelurahan	SDN	Jumlah					
		Murid		Guru PNS		Guru Honor	
		L	P	L	P	L	P
(1)	(2)	(3)	(4)	(5)	(6)	(7)	(8)
1 Bagendung	2	187	175	2	11	2	6
2 Ciwedus	3	490	519	7	32	6	9
3 Bendungan	2	263	227	1	17	4	7
4 Ciwaduk	2	268	278	2	17	3	8
5 Ketileng	3	363	381	3	24	6	9
JUMLAH	12	1.571	1.580	15	101	21	39

Sumber Data : UPTD Pendidikan Kec. Cilegon Tahun 2015

Tabel 4.5. Jumlah SD Swasta, Murid, Guru Dikecamatan Cilegon Tahun 2015

Kelurahan	Jumlah		
	SD Swasta	Murid	Guru
(1)	(2)	(3)	(4)
1. Bagendung	-	-	-
2. Ciwedus	-	-	-
3. Bendungan	1	125	15
4. Ciwaduk	2	540	36
5. Ketileng	-	-	-
Jumlah	3	665	51

Sumber Data : UPTD Pendidikan Kec. Cilegon Tahun 2015

Tabel 4.6. Jumlah MI, Murid dan Guru di Kecamatan Cilegon Tahun 2015

Kelurahan	Jumlah		
	MI	Murid	Guru
(1)	(2)	(3)	(4)
1. Bagendung	1	143	16
2. Ciwedus	-	-	-
3. Bendungan	1	112	12
4. Ciwaduk	-	-	-
5. Ketileng	-	-	-
Jumlah	2	255	28

Sumber Data : Dinas Pendidikan Kota Cilegon tahun 2015

Tabel 4.7 Jumlah Madrasah Tsanawiyah, Murid dan Guru di Kecamatan Cilegon Tahun 2015

Kelurahan	Madrasah Tsanawiyah	Jumlah					
		Murid			Guru		
		L	P	JML	L	P	JML
(1)	(2)	(3)	(4)	(5)	(6)	(7)	(8)
1 Bagendung	1	145	123	268	8	24	32
2 Ciwedus	-	-	-	-	-	-	-
3 Bendungan	1	157	146	303	21	15	36
4 Ciwaduk	-	-	-	-	-	-	-
5 Ketileng	-	-	-	-	-	-	-
Jumlah	2	302	269	571	29	39	68

Sumber Data : Dinas Pendidikan Kota Cilegon tahun 2015

Tabel 4.8. Jumlah Sekolah SMP di Kecamatan Cilegon Tahun 2015

Kelurahan	Negeri	Swasta	Jumlah
(1)	(2)	(3)	(4)
1. Bagendung	-	-	-
2. Ciwedus	-	-	-
3. Bendungan	1	-	1
4. Ciwaduk	1	1	2
5. Ketileng	-	-	-
Jumlah	2	1	3

Sumber Data : Dinas Pendidikan Kota Cilegon tahun 2015

Tabel 4.9. Jumlah SMP Negeri, Murid dan Guru Di Kecamatan Cilegon Tahun 2015

Kelurahan	SMP Negeri	Jumlah					
		Murid			Guru		
		L	P	JML	L	P	JML
(1)	(2)	(3)	(4)	(5)	(6)	(7)	(8)
1 Bagendung	-	-	-	-	-	-	-
2 Ciwedus	-	-	-	-	-	-	-
3 Bendungan	1	363	402	765	7	43	50
4 Ciwaduk	1	380	516	896	14	36	50
5 Ketileng	-	-	-	-	-	-	-
Jumlah	2	743	918	1.661	21	79	100

Sumber Data : Dinas Pendidikan Kota Cilegon tahun 2015

Tabel 4.10 Jumlah SLTP Swasta, Murid dan Guru Di Kecamatan Cilegon Tahun 2015

Kelurahan	SLTP Swasta	Jumlah					
		Murid			Guru		
		L	P	JML	L	P	JML
(1)	(2)	(3)	(4)	(5)	(6)	(7)	(8)
1 Bagendung	-	-	-	-	-	-	-
2 Ciwedus	-	-	-	-	-	-	-
3 Bendungan	-	-	-	-	-	-	-
4 Ciwaduk	1	30	15	45	6	4	10
5 Ketileng	-	-	-	-	-	-	-
Jumlah	1	30	15	45	6	4	10

Sumber Data : Dinas Pendidikan Kota Cilegon tahun 2015

Tabel 4.11 Jumlah Sekolah Menengah Atas Negeri, Murid dan Guru di Kecamatan Cilegon Tahun 2015

Kelurahan	SMA Negeri	Jumlah					
		Murid			Guru		
		L	P	Jml	L	P	Jml
(1)	(2)	(3)	(4)	(5)	(6)	(7)	(8)
1 Bagendung	-	-	-	-	-	-	-
2 Ciwedus	-	-	-	-	-	-	-
3 Bagendung	-	-	-	-	-	-	-
4 Ciwaduk	1	374	705	1.079	21	45	66
5 Ketileng	-	-	-	-	-	-	-
Jumlah	1	374	705	1.079	21	45	66

Sumber Data : Dinas Pendidikan Kota Cilegon tahun 2015

<http://cilegonkota.bps.go.id>

BAB V KESEHATAN

Tabel 5.1. Jumlah Sarana Kesehatan di Kecamatan Cilegon Tahun 2015

Kelurahan	RSUD	RS Swasta	Rumah Bersalin /BKIA	Polindes	Apotik/DO
(1)	(2)	(3)	(4)	(5)	(6)
1. Bagendung	-	-	-	-	-
2. Ciwedus	-	-	-	-	-
3. Bendungan	-	-	-	-	1
4. Ciwaduk	-	-	4	1	-
5. Ketileng	-	-	-	-	-
Jumlah	-	-	4	1	1

Sumber Data: Dinas Kesehatan Kota Cilegon Tahun 2015

Lanjutan Tabel 5.1

Kelurahan	Poliklinik	Posyandu	POD	Puskesmas Pembantu	Poskesdes
(1)	(8)	(9)	(10)	(11)	(12)
1. Bagendung	-	5	-	1	-
2. Ciwedus	-	10	-	-	1
3. Bendungan	-	8	1	-	-
4. Ciwaduk	6	9	-	1	-
5. Ketileng	-	6	2	-	-
Jumlah	6	38	3	2	1

Keterangan : Lokasi Puskesmas Cilegon di Kecamatan Jombang
 Sumber Data :Dinas Kesehatan Kota Cilegon Th. 2015

Tabel 5.2. Jumlah Tenaga Kesehatan Yang Membuka Praktek Kesehatan di Kecamatan Cilegon Tahun 2015

	Kelurahan	Praktek Dokter	Praktek Bidan
	(1)	(2)	(3)
1.	Bagendung	1	-
2.	Ciwedus	1	2
3.	Bendungan	1	2
4.	Ciwaduk	3	5
5.	Ketileng	1	4
	Jumlah	7	13

Sumber : Dinas Kesehatan Kota Cilegon

Tabel 5.3. Jumlah Akseptor KB Baru dan Aktif Menurut Penggunaan Alat Kontrasepsi di Kecamatan Cilegon Tahun 2015

Alat Kontrasepsi		Akseptor KB	
		Baru	Aktif
<i>(1)</i>		<i>(2)</i>	<i>(3)</i>
1	IUD	93	735
2	MOP	0	21
3	MOW	15	231
4	IMPLANT	71	199
5	SUNTIKAN	323	3.817
6	PIL	101	476
7	KONDOM	82	225
Jumlah		685	5.704

Sumber Data: BKBPP Kota Cilegon Tahun 2015

Tabel 5.4. Perkembangan Institusi Masyarakat sebagai Pengelola GKBN di Kecamatan Cilegon pada tahun 2015

	Jenis Institusi	Jumlah Kelompok
	(1)	(2)
1	PPKBD	5
2	SUB PPKBD	30
3	BINA KELUARGA REMAJA	4
4	KELOMPOK UPPKS	4
5	KELOMPOK BKB	5
	Jumlah	48

Sumber Data: BKBPP Kota Cilegon Tahun 2015

Tabel. 5.5 Jumlah Peserta Program Jaminan Kesehatan Masyarakat (BPJS PBI) Di Kecamatan Cilegon Tahun 2015

Kelurahan	Jiwa (Orang)	Keluarga (KK)
(1)	(2)	(3)
1. Bagendung	1.817	312
2. Ciwedus	816	136
3. Bendungan	1.578	263
4. Ciwaduk	858	143
5. Ketileng	1.410	235
Jumlah	6.479	1.089

Sumber Data :Dinas Kesehatan Kota Cilegon Th.2014 (SK Walikota No. 440)

Tabel. 5.6 Jumlah Peserta Program BPJS PBI dan Kepemilikan Kartu Indonesia Sehat (KIS) Di Kecamatan Cilegon Tahun 2015

Kelurahan	BPJS PBI (Orang)	KIS (orang)
(1)	(2)	(3)
1. Bagendung	102	483
2. Ciwedus	113	612
3. Bendungan	79	-
4. Ciwaduk	33	338
5. Ketileng	116	341
Jumlah	443	1.774

Sumber Data :Dinas Kesehatan Kota Cilegon Th.2014 (SK Walikota No. 440)

Tabel. 5.7 Pola 10 (sepuluh) besar penyakit terbanyak di UPTD Puskesmas Cilegon Tahun 2015

PENYAKIT		JUMLAH
	(1)	(2)
1	Infeksi Saluran Nafas Akut	5.515
2	Nasofarings Akut	2.799
3	Myalgia	2.170
4	Hipertensi	1.981
5	dermatitis	1.955
6	Sakit Kepala	1.773
7	Faringtitis Akut	1.642
8	Diare & Gastroenteritis	1.350
9	Sindrom Dispepsia	1.226
10	Penyakit Pulpa	1.114
Jumlah		21.525

Sumber Data :PUSKESMAS UPTD Kesehatan di Kec.Cilegon Th.2015

Tabel. 5.8 Jumlah Tenaga Kesehatan di UPTD Puskesmas Kecamatan Cilegon tahun 2015

KETENAGAAN		JUMLAH
	(1)	(2)
1.	DOKTER UMUM	2
2.	DOKTER GIGI	1
3.	SARJANA/D3	26
4.	BIDAN	16
5.	PERAWAT/SPK	4
6.	PERAWAT GIGI	1
7.	TU	1
8.	TENAGA LABORATORIUM	2
9.	PENGELOLA OBAT	1
Jumlah		54

Keterangan : Lokasi Puskesmas Cilegon di Kecamatan Jombang

Sumber Data : PUSKESMAS UPTD Kesehatan di Kec.Cilegon Th.2015

<http://cilegonkota.bps.go.id>

BAB VI EKONOMI

Tabel 6.1. Jumlah Pasar dan Kios di Kecamatan Cilegon Tahun 2015

Kelurahan	Pasar Lingkungan	Pasar Kota	Mini Market
(1)	(2)	(3)	(4)
1. Bagendung	-	-	-
2. Ciwedus	-	-	-
3. Bendungan	-	-	2
4. Ciwaduk	1	-	10
5. Ketileng	-	-	2
Jumlah	1	-	14

Sumber Data : Monografi Kelurahan Th. 2015

Tabel 6.2. Jumlah Koperasi dan perbankan yang beroperasi di Kecamatan Cilegon Tahun 2015

	Kelurahan	Koperasi Simpan Pinjam	Koperasi Unit Desa (KUD)	Perbankan
	(1)	(2)	(3)	(4)
1.	Bagendung	-	-	-
2.	Ciwedus	-	-	-
3.	Bendungan	1	-	-
4.	Ciwaduk	-	-	1
5.	Ketileng	-	-	1
	Jumlah	1	-	2

Sumber Data : Potensi Desa /Kelurahan Th.2015

Tabel 6.3. Jumlah Usaha Kecil dan Mikro menurut Jenis Usahanya di Kecamatan Cilegon Tahun 2015

	Kelurahan	Industri Kayu	Industri Gerabah	Industri Makanan dan Minuman
	(1)	(2)	(3)	(4)
1.	Bagendung	-	14	3
2.	Ciwedus	3	9	-
3.	Bendungan	-	16	49
4.	Ciwaduk	4	-	3
5.	Ketileng	-	7	1
	Jumlah	7	45	56

Sumber Data : Potensi Desa / Kelurahan Th.2015

<http://www.ponkota.bps.go.id>

BAB VII

FASILITAS SOSIAL

Tabel 7.1. Jumlah Sarana Olahraga di Kecamatan Cilegon Tahun 2015

Kelurahan	Lap. Sepak Bola	Lap. Basket	Lap. Volley	Lap. Bulu tangkis	Lap. Tenis Meja
(1)	(2)	(3)	(4)	(5)	(6)
1. Bagendung	-	-	-	1	2
2. Ciwedus	-	-	8	9	5
3. Bendungan	1	-	3	1	5
4. Ciwaduk	-	-	1	3	1
5. Ketileng	-	-	-	-	-
Jumlah	1	-	12	14	13

Sumber Data : Monografi Kel. Kec, Cilegon th.2015

Tabel 7.1 Lanjutan

Kelurahan	Lap. Tennis	Kolam Renang	Fitness/Sanggar Senam	Bilyard
(1)	(7)	(8)	(9)	(10)
1. Bagendung	-	-	-	-
2. Ciwedus	-	-	-	-
3. Bendungan	-	-	1	-
4. Ciwaduk	-	-	-	-
5. Ketileng	-	-	-	-
Jumlah	-	-	1	-

Sumber : Monografi Desa/Kelurahan th.2015

Tabel 7.2. Jumlah Sarana Sosial di Kecamatan Cilegon Tahun 2015

Kelurahan	Panti Asuhan	Panti Wreda	Panti Laras	Sekolah Luar Biasa	Panti Jompo
(1)	(2)	(3)	(4)	(5)	(6)
1. Bagendung	-	-	-	-	-
2. Ciwedus	-	-	-	-	-
3. Bendungan	-	-	-	1	-
4. Ciwaduk	-	-	-	-	-
5. Ketileng	-	-	-	-	-
Jumlah	-	-	-	1	-

Sumber Data : Monografi Desa /Kelurahan Th.2015

Tabel 7.3. Jumlah Sarana Peribadatan di Kecamatan Cilegon Tahun 2015

Desa/ Kelurahan	Masjid	Mushola	Gereja	Lainnya
(1)	(2)	(3)	(4)	(5)
1. Bagendung	8	12	-	-
2. Ciwedus	7	9	-	-
3. Bendungan	8	12	-	-
4. Ciwaduk	9	10	-	-
5. Ketileng	5	7	-	-
Jumlah	37	50	-	-

Sumber Data : Monografi Desa /Kelurahan th.2015

<http://file.pinkota.bps.go.id>

BAB VIII PERTANIAN

Tabel 8.1 : Luas Panen Tanaman Bahan Makanan Menurut Jenis Tanaman di Kecamatan Cilegon 2015 (Ha)

Kelurahan	Jenis Tanaman					
	Padi sawah	Padi Ladang	Ketela Pohon	Ketela Rambat	Kacang Tanah	Jagung
(1)	(2)	(3)	(4)	(5)	(6)	(7)
1 Bagendung	20	-	3	-	164	-
2 Ciwedus	34	-	-	-	8	-
3 Bendungan	-	-	-	-	-	-
4 Ciwaduk	-	-	-	-	-	-
5 Ketileng	27	-	-	-	-	-
Jumlah	81	-	3	-	172	-

Sumber Data : UPTD Pertanian Kec. Cilegon tahun 2015

Tabel 8.2 : Produksi Rata-rata per hektar Tanaman Bahan Makanan Menurut Jenis Tanaman di Kecamatan Cilegon (Ton) Tahun 2015

Kelurahan	Jenis Tanaman					
	Padi sawah	Padi Ladang	Ketela Pohon	Ketela Ruribat	Kacang Tanah	Jagung
(1)	(2)	(3)	(4)	(5)	(6)	(7)
1 Bagendung	6,4	-	7,5	-	1,72	-
2 Ciwedus	7,4	-	-	-	1,72	-
3 Bendungan	-	-	-	-	-	-
4 Ciwaduk	-	-	-	-	-	-
5 Ketileng	7,6	-	-	-	-	-

Sumber Data :UPTD Pertanian Kec. Cilegon tahun 2015

Tabel 8.3 : Luas Panen Sayur – Sayuran Menurut Jenis Tanaman di Kecamatan Cilegon Tahun 2015 (Ha)

Kelurahan	Jenis Tanaman				
	Ketimun	Terong	Kacang Panjang	Kangkung	Cabe
(1)	(2)	(3)	(4)	(5)	(7)
1 Bagendung	1	-	1	-	-
2 Ciwedus	2	-	1	-	2
3 Bendungan	-	-	-	-	-
4 Ciwaduk	-	-	-	-	-
5 Ketileng	-	-	-	-	-
Jumlah	3	-	2	-	2

Sumber Data : UPTD Pertanian Kec. Cilegon tahun 2015

Tabel 8.4 : Produksi Rata-rata Sayur-Sayuran Menurut Jenis Tanaman di Kecamatan Cilegon Tahun 2015 Ton /Ha

Kelurahan	Jenis Tanaman				
	Ketimun	Terong	Kacang Panjang	Kangkung	Cabe
(1)	(2)	(3)	(4)	(5)	(7)
1 Bagendung	12	-	7	-	4
2 Ciwedus	18	-	8	-	6
3 Bendungan	-	-	-	-	-
4 Ciwaduk	-	-	-	-	-
5 Ketileng	-	-	-	-	-

Sumber Data : UPTD Pertanian Kec. Cilegon tahun 2015

Tabel 8.5 : Jumlah Pohon Menurut Jenis Tanaman di Kecamatan Cilegon Tahun 2015

Kelurahan	Jenis Tanaman			
	Mangga	Pepaya	Nangka	Sawo
(1)	(2)	(3)	(4)	(5)
1 Bagendung	449	121	51	17
2 Ciwedus	716	61	30	11
3 Bendungan	415	112	22	10
4 Ciwaduk	615	34	16	8
5 Ketileng	427	40	46	16
Jumlah	2.622	321	165	62

Sumber Data : UPTD Pertanian Kec. Cilegon tahun 2015

Tabel 8.6 : Banyak Ternak Unggas Yang Dipelihara Oleh Rumah Tangga Menurut Jenisnya Di Kecamatan Cilegon Tahun 2015

Kelurahan	Jenis Unggas		
	Ayam Buras	Ayam Broiler	Itik Pedaging & Petelur
(1)	(2)	(3)	(4)
1 Bagendung	6794	126.517	190
2 Ciwedus	-	-	-
3 Bendungan	-	-	-
4 Ciwaduk	1300	-	90
5 Ketileng	1.028	-	200
Jumlah	9.122	126.517	480

Sumber Data : UPTD Pertanian Kec. Cilegon tahun 2015

Tabel .8.7 : Jumlah Ternak Besar Yang Di Pelihara Oleh Rumah Tangga Menurut Jenisnya Di Kecamatan Cilegon Tahun 2015

Jenis Ternak	Jumlah ternak (ekor)
(1)	
1. Sapi	27
2. Kerbau	108
3. Kambing	1.056
4. Domba	56
Jumlah	1.247

Sumber Data : UPTD Pertanian Kec. Cilegon tahun 2015

DATA

Mencerdaskan Bangsa



**Badan Pusat Statistik
Kota Cilegon
Jln. Sukabumi II Kav. Blok i Cilegon 42418
Telp. 0254 385524 Fax. 0254 385040
E-mail : cilegonkota@bps.go.id**