

KECAMATAN NATAR DALAM ANGKA


2017



**BADAN PUSAT STATISTIK
KABUPATEN LAMPUNG SELATAN**

KECAMATAN NATAR DALAM ANGKA

2017

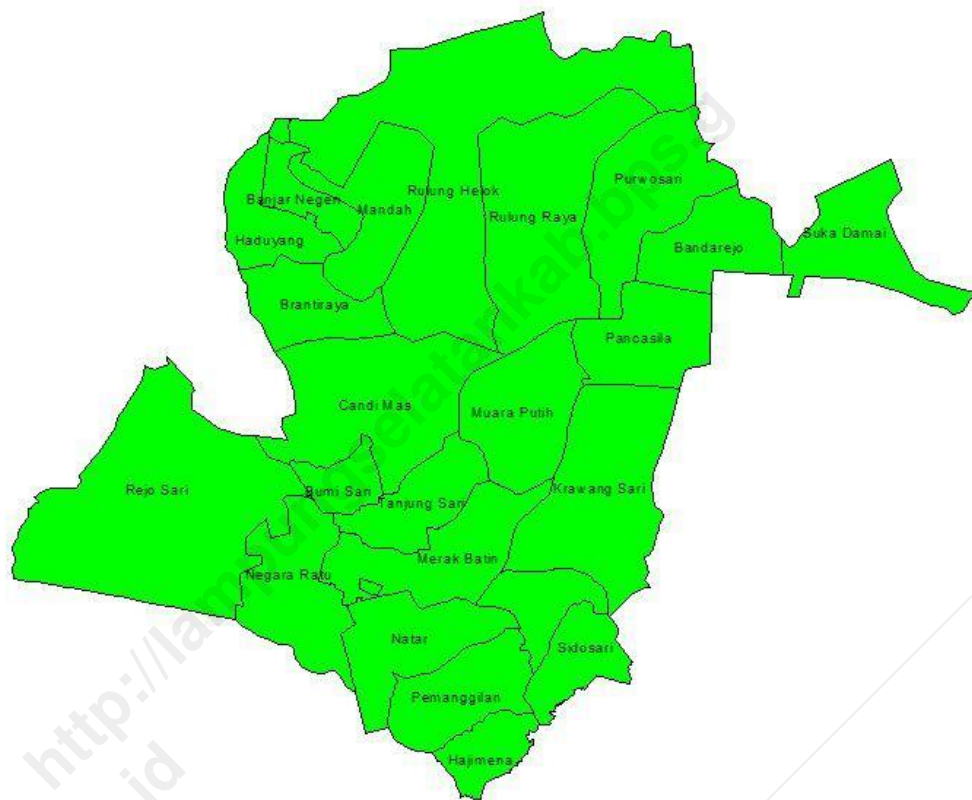


NATAR DALAM ANGKA 2017

ISBN	:	978-602-6818-47-8
No. Publikasi <i>Publication Number</i>	:	18030.1734
Katalog BPS <i>BPS Catalogue</i>	:	1102001.1803060
Ukuran Buku <i>Book Size</i>	:	15 cm x 21 cm
Jumlah Halaman <i>Number of Pages</i>	:	xviii + 72 Halaman
Pengarah	:	Kepala BPS Kabupaten Lampung Selatan
Penulis <i>Writer</i>	:	KSK Natar
Penyunting <i>Editor</i>	:	Seksi Integrasi Pengolahan Diseminasi Statistik BPS Kabupaten Lampung Selatan
Gambar Kulit <i>Cover Design</i>	:	Seksi Integrasi Pengolahan Diseminasi Statistik BPS Kabupaten Lampung Selatan
Diterbitkan oleh <i>Published by</i>	:	BPS Kabupaten Lampung Selatan

Dilarang mengumumkan, mendistribusikan, mengomunikasikan, dan/atau menggandakan sebagian atau seluruh isi buku ini untuk tujuan komersial tanpa izin tertulis dari Badan Pusat Statistik

PETA ADMINISTRATIF KECAMATAN NATAR



KEPALA BPS KABUPATEN LAMPUNG SELATAN



Budi Cahyono, S.Si., M.M.

<http://lampungselatankab.bps.go.id>



KEPALA BPS KABUPATEN LAMPUNG SELATAN

KATA PENGANTAR

Penerbitan publikasi Natar Dalam Angka 2017 merupakan lanjutan dari publikasi yang sama tahun sebelumnya. Publikasi ini merupakan hasil kerja KSK Natar Kabupaten Lampung Selatan, yang memuat beragam jenis data sekunder yang bersumber dari lembaga/instansi/unit kerja.

Ucapan terima kasih disampaikan kepada pihak-pihak yang telah membantu dalam upaya pelaksanaan dan penerbitan, sehingga publikasi ini dapat diselesaikan dengan baik.

Penghargaan yang setinggi-tingginya kami sampaikan kepada semua pihak, terutama Dinas/Instansi di Kabupaten Lampung Selatan atas kerjasamanya, yang telah memberikan data sehingga publikasi ini dapat diterbitkan.

Semoga publikasi ini dapat bermanfaat bagi kita semua, guna menunjang pembangunan yang sedang dan akan kita laksanakan.

Kalianda, September 2017

**KEPALA BADAN PUSAT STATISTIK
KABUPATEN LAMPUNG SELATAN,**

BUDI CAHYONO, S.SI, M.M.

NIP. 19640608 198702 1 002

PENJELASAN UMUM

Tanda-tanda, satuan-satuan dan lain-lainnya yang digunakan dalam publikasi ini adalah sebagai berikut/*Symbols, measurement units and others acronyms which are used ini this publication are as follows :*

1. TANDA-TANDA/SYMBOLS

Data belum tersedia/ <i>Data not yet available</i>
Data tidak tersedia/ <i>Data not available</i>	-
Data dapat diabaikan/ <i>Data negligible</i>	0
Tanda decimal/ <i>Decimal point</i>	,
Angka Sementara/ <i>Preliminary figures</i>	*
Angka sangat sementara/ <i>Very preliminary figures</i>	**
Angka sangat-sangat sementara/ <i>Very-very preliminary figures</i> ..	***
Angka diperbaiki/ <i>Revised figures</i>	r
Angka perkiraan/ <i>Estimated figures</i>	e
Rupiah/ <i>Rupiahs</i>	Rp.
Meter/ <i>meter</i>	m
Kilometer/ <i>kilometer</i>	km
Kilometer persegi/ <i>kilometer per square</i>	km ²
Hektar/ <i>hectare</i>	ha

2. SATUAN/UNITS

Meter (m)/ <i>meters (m)</i>	: 100 cm
Kilometer (km)/ <i>kilometers (km)</i>	: 1.000
meter/ <i>meters</i>	
Kwintal (kw)/ <i>quintal (ql)</i>	: 100 kg
Ton/ <i>ton</i>	: 1.000 kg
Liter/ <i>litre</i>	: 1.000 ml

Satuan lain : pohon, ekor, butir, helai/lembar, jam, menit, persen

DAFTAR ISI

Peta Administrasi Kecamatan Natar	iii
Sambutan	iv
Kata Pengantar	vi
Penjelasan Umum	vii
Daftar Isi	viii
Daftar Tabel	ix
Daftar Gambar	xiv
Pendahuluan	xv
➤ Letak Geografis Kecamatan Natar	xv
➤ Topografi	xv
➤ Administrasi Pemerintahan	xv
➤ Penduduk	xvi
➤ Pariwisata	xvi
BAB I GEOGRAFI	1
BAB II PEMERINTAHAN	8
BAB III PENDUDUK	14
BAB IV SOSIAL	19
BAB V PERTANIAN	43
BAB VI INDUSTRI	57
BAB VII TRANSPORTASI, KOMUNIKASI, PARIWISATA	63
BAB VIII PERDAGANGAN DAN JASA	67
BAB IX KEUANGAN DAN HARGA	74

DAFTAR TABEL

BAB I GEOGRAFI

Tabel 1. 1	Luas Wilayah di Kecamatan Natar (Hektar), 2016.....	2
Tabel 1. 2	Luas Wilayah menurut Jenis Lahan di Kecamatan Natar (Hektar), 2016	3
Tabel 1. 3	Luas Lahan Bukan Sawah menurut Penggunaan di Kecamatan Natar (Hektar), 2016	4
Tabel 1. 4	Luas Lahan Pertanian Bukan Sawah menurut Penggunaan di Kecamatan Natar (Hektar), 2016	5
Tabel 1. 5	Luas Lahan Bukan Pertanian menurut Penggunaan Lain di Kecamatan Natar (Hektar), 2016	6
Tabel 1. 6	Jarak dari Ibukota Kecamatan, Ibukota Kabupaten dan Ibukota Provinsi menurut Desa di Kecamatan Natar (Km), 2016.....	7

BAB II PEMERINTAHAN

Tabel 2. 1	Banyaknya Dusun, Rukun Warga (RW) dan Rukun Tetangga (RT) menurut Desa di Kecamatan Natar, 2016	9
Tabel 2. 2	Banyaknya Pamong dan Perangkat Desa menurut Jabatan di Kecamatan Natar, 2016.....	10
Tabel 2. 3	Banyaknya Pamong dan Perangkat Desa menurut Jenis Kelamin di Kecamatan Natar, 2016	11
Tabel 2. 4	Banyaknya Pamong dan Perangkat Desa menurut Jenis Pendidikan di Kecamatan Natar, 2016	12

Tabel 2. 5	Banyaknya Pegawai Negeri menurut Dinas/Instansi dan Golongan di Kecamatan Natar, 2016	13
------------	---	----

BAB III PENDUDUK

Tabel 3. 1	Luas Wilayah, Jumlah Penduduk dan Kepadatan Penduduk (jiwa/km ²) menurut Desa di Kecamatan Natar, 2016	15
Tabel 3. 2	Banyaknya Penduduk menurut Jenis Kelamin dan Sex Ratio di Kecamatan Natar, 2016.....	16
Tabel 3. 3	Banyaknya Penduduk, Rumah Tangga dan Rata-rata Anggota Rumah Tangga di Kecamatan Natar, 2016	17
Tabel 3. 4	Banyaknya Penduduk menurut Kelompok Umur dan Jenis Kelamin di Kecamatan Natar, 2016.....	18

BAB IV SOSIAL

Tabel 4. 1	Banyaknya Sekolah menurut Tingkatan Sekolah dan Jenis Sekolah di Kecamatan Natar, 2016	20
Tabel 4. 2	Banyaknya Guru menurut Tingkatan Sekolah dan Jenis Sekolah di Kecamatan Natar, 2016	21
Tabel 4. 3	Banyaknya Guru menurut Tingkatan Sekolah dan Status Kepegawaian di Kecamatan Natar, 2016.....	22
Tabel 4. 4	Banyaknya Siswa menurut Tingkatan Sekolah dan Jenis Sekolah di Kecamatan Natar, 2016	23
Tabel 4. 5	Banyaknya Siswa menurut Tingkatan Sekolah dan Jenis Kelamin di Kecamatan Natar, 2016.....	24

Tabel 4. 6	Banyaknya Siswa SD menurut Tingkatan Sekolah dan Jenis Kelamin di Kecamatan Natar, 2016.....	25
Tabel 4. 7	Banyaknya Siswa SLTP menurut Tingkatan Sekolah dan Jenis Kelamin di Kecamatan Natar, 2016	26
Tabel 4. 8	Banyaknya Siswa SLTA menurut Tingkatan Sekolah dan Jenis Kelamin di Kecamatan Natar, 2016	27
Tabel 4. 9	Banyaknya SD menurut Jenis Sekolah di Kecamatan Natar, 2016	28
Tabel 4. 10	Banyaknya SLTP menurut Jenis Sekolah di Kecamatan Natar, 2016	29
Tabel 4. 11	Banyaknya SLTA menurut Jenis Sekolah di Kecamatan Natar, 2016	30
Tabel 4. 12	Banyaknya Sarana Kesehatan menurut Desa di Kecamatan Natar, 2016	31
Tabel 4. 13	Jumlah Tenaga Kesehatan menurut Desa di Kecamatan Natar, 2016	33
Tabel 4. 14	Realisasi Program Imunisasi Bayi dan Ibu Hamil menurut Jenisnya di Kecamatan Natar, 2012 – 2016	34
Tabel 4. 15	Jumlah Kasus 10 Penyakit Terbanyak di Kecamatan Natar, 2016	35
Tabel 4. 16	Banyaknya Pasien di Puskesmas dan Puskesmas Pembantu per Bulan di Kecamatan Natar, 2016	36
Tabel 4. 17	Banyaknya Pasangan Usia Subur (PUS) menurut Desa dan Kelompok Umur di Kecamatan Natar, 2016	37
Tabel 4. 18	Banyaknya Pasangan Usia Subur (PUS) menurut Desa dan Alat Kontrasepsi yang Digunakan di Kecamatan Natar, 2016	38

Tabel 4. 19	Pentahapan Keluarga Sejahtera menurut Desa di Kecamatan Natar, 2016	39
Tabel 4. 20	Banyaknya Tempat Ibadah menurut Desa di Kecamatan Natar, 2016	40
Tabel 4. 21	Jumlah Penduduk menurut Desa dan Agama yang Dianut di Kecamatan Natar, 2016	41
Tabel 4. 22	Jumlah Sarana Olahraga menurut Desa di Kecamatan Natar, 2016	42

BAB V PERTANIAN

Tabel 5. 1	Luas Panen Tanaman Pangan di Kecamatan Natar (Hektar), 2012 - 2016.....	44
Tabel 5. 2	Produksi Tanaman Pangan di Kecamatan Natar (Ton), 2012 - 2016.....	46
Tabel 5. 3	Produktivitas Tanaman Pangan di Kecamatan Natar (Ton/Hektar), 2012 - 2016	48
Tabel 5. 4	Luas Panen Sayuran di Kecamatan Natar (Hektar), 2012 - 2016.....	50
Tabel 5. 5	Produksi Sayuran di Kecamatan Natar (Kuintal), 2012 – 2016	51
Tabel 5. 6	Produksi Buah-buahan di Kecamatan Natar (Kuintal), 2012 - 2016	52
Tabel 5. 7	Luas Panen Tanaman Perkebunan di Kecamatan Natar (Hektar), 2012 - 2016.....	53
Tabel 5. 8	Produksi Tanaman Perkebunan di Kecamatan Natar (Ton), 2012 - 2016.....	54
Tabel 5. 9	Populasi Ternak Besar dan Ternak Kecil menurut Jenis Ternak di Kecamatan Natar, 2012 - 2016	55
Tabel 5. 10	Populasi Unggas menurut Jenis Ternak di Kecamatan Natar, 2012 - 2016	56

BAB VI INDUSTRI

Tabel 6. 1	Banyaknya Industri Pengolahan Makanan dan Bahan Makanan menurut Jenis Industri di Kecamatan Natar, 2016	58
Tabel 6. 2	Banyaknya Industri Bahan Bangunan dan Alat Pertanian menurut Jenis Industri di Kecamatan Natar, 2016	59
Tabel 6. 3	Banyaknya Industri Perabot dan Perlengkapan Rumah tangga menurut Jenis Industri di Kecamatan Natar, 2016	60
Tabel 6. 4	Banyaknya Usaha Penambangan/Penggalian menurut Jenis Bahan Tambang/Galian di Kecamatan Natar, 2016	61
Tabel 6. 5	Banyaknya Pelanggan Listrik PLN dan non PLN menurut Desa di Kecamatan Natar, 2016	62

BAB VII TRANSPORTASI, KOMUNIKASI, PARIWISATA

Tabel 7. 1	Panjang Jalan menurut Desa dan Jenis Permukaan di Kecamatan Natar, 2016	64
Tabel 7. 2	Banyaknya Sarana Telekomunikasi di Kecamatan Natar, 2016	65
Tabel 7. 3	Banyaknya Tempat Pariwisata di Kecamatan Natar, 2016	66

BAB VIII PERDAGANGAN DAN JASA

Tabel 8. 1	Banyaknya Fasilitas Sarana Perdagangan di Kecamatan Natar, 2016	68
Tabel 8. 2	Banyaknya Pasar menurut Jenis Bangunan di Kecamatan Natar, 2016	70
Tabel 8. 3	Banyaknya Jasa Perusahaan dan Perorangan menurut Jenis Usaha di Kecamatan Natar, 2016.....	71

Tabel 8.4	Banyaknya Jasa Persewaan Peralatan Pesta menurut Jenis Persewaan di Kecamatan Natar, 2016.....	72
Tabel 8.5	Banyaknya Jasa Persewaan Peralatan Pesta menurut Jenis Persewaan di Kecamatan Natar, 2016.....	73

BAB IX KEUANGAN DAN HARGA

Tabel 9.1	Target dan Realisasi Penerimaan Pajak Bumi dan Bangunan (PBB) menurut Desa di Kecamatan Natar (Rp), 2016.....	75
Tabel 9.2	Banyaknya Fasilitas Lembaga Keuangan di Kecamatan Natar, 2016.....	76
Tabel 9.3	Harga Eceran Sembilan Bahan Pokok per Bulan di Kecamatan Natar (Rupiah), 2016.....	77

DAFTAR GAMBAR

Grafik 1	Luas Wilayah menurut Jenis Lahan di Kecamatan Natar (Hektar), 2016.....	81
Grafik 2	Piramida Penduduk Kecamatan Natar, 2016.....	82
Grafik 3	Banyaknya Siswa menurut Tingkatan Sekolah dan Jenis Kelamin di Kecamatan Natar, 2016.....	83
Grafik 4	Pentahapan Keluarga Sejahtera menurut Desa di Kecamatan Natar, 2016.....	84
Grafik 5	Produksi Tanaman Pangan di Kecamatan Natar (Ton), 2012 - 2016.....	85
Grafik 6	Panjang Jalan menurut Desa dan Jenis Permukaan di Kecamatan Natar, 2016.....	86

PENDAHULUAN

➤ *Letak Geografis Kecamatan Natar*

Kecamatan Natar merupakan salah satu bagian dari wilayah Kabupaten Lampung Selatan dengan membawahi 22 Desa dengan luas wilayah 253,74 Km², dan dihuni oleh berbagai etnis/suku baik penduduk asli maupun pendatang.

Kecamatan Natar berbatasan dengan :

- a. Sebelah Utara berbatasan dengan Kabupaten Pesawaran
- b. Sebelah Selatan berbatasan dengan Kota Bandar Lampung
- c. Sebelah Barat berbatasan dengan Kabupaten Pesawaran
Sebelah Timur berbatasan dengan Kecamatan Jati Agung

➤ *Topografis*

Secara topografis wilayah Kecamatan Natar sebagian besar bentuk permukaan tanah adalah dataran rendah dengan ketinggian dari permukaan laut kurang dari 100 m.

➤ *Administrasi Pemerintahan*

Kecamatan Natar terbentuk berdasarkan UU No.14 Tahun 64 ibukota kecamatan Natar adalah Merak Batin, secara administratif berdasarkan surat keputusan Gubernur Kepala Daerah Tk.I lampung tanggal, 26 februari 1986 nomor: G/054/B-III/HK/1986 Kecamatan Natar diadakan pemekaran Desa, dari 29 Desa menjadi 37 desa dan sekarang Kecamatan Natar dimekarkan menjadi dua kecamatan yaitu Natar dan Tegineneng.

Untuk mewujudkan pelaksanaan Pemerintah berdasarkan surat keputusan MENDAGRI Nomor : 82/83 tahun 1984 tentang Susunan Organisasi dan Tatakerja Wilayah Kecamatan :

1. Camat selaku kepala wilayah kecamatan
2. Sekertariat Wilayah Kecamatan / Sekwilcam
3. Kepala urusan Adminitrasi
4. Kepala urusan pemerintahan
5. Kepala urusan kemasarakatan
6. Kepala urusan pembangunan desa
7. Mawil hansip
8. Mantri polisi pamongpraja
9. Kepala kantor perwakilan Kecamatan /Kapercam

➤ *Penduduk*

Penduduk yang berdomisili di Kecamatan Natar, secara garis besar dapat digolongkan menjadi dua bagian, yaitu penduduk asli Lampung dan penduduk pendatang. Walaupun demikian, mayoritas penduduk di Kecamatan Natar adalah penduduk pendatang. Sebagian kecil penduduk asli Lampung menyebar di hampir semua desa, akan tetapi dalam jumlah yang relatif kecil, beberapa diantaranya terdapat di Desa Sumur, Ruguk, Karang Sari, dan beberapa desa lain.

Sementara penduduk pendatang sebagai mayoritas, sebagian besar berasal dari Pulau Jawa (Banten, Jawa Barat, Jawa Tengah, Jawa Timur dan Yogyakarta). Selain itu ada juga yang berasal dari Bali, Sulawesi (Bugis), dan juga dari propinsi lain di Pulau Sumatera, seperti Sumatera Barat (Minang), Sumatera Utara (Batak), Sumatera Selatan (Semendo), dan lain-lain.

➤ *Pariwisata*

Potensi pariwisata di Kecamatan Natar cukup tinggi, namun masih perlu ditunjang dengan sarana dan prasarana yang memadai

dengan tetap memperhatikan kelestarian alam dan lingkungan sekitarnya. Dan juga diperlukan profesionalisme dalam pengelolaannya.

Beberapa potensi dan tujuan wisata bahari yang ada di Kecamatan Natar diantaranya adalah Pantai Batu Putih di Desa Natar, Pantai Duta Wisata (biasa disebut Pantai Onar) di Desa Tri Dharmayoga, dan Pantai Alami di Desa Ruguk.

Di Pantai Batu Putih, ada sebuah sumur yang airnya sedikit tetapi tidak pernah kering meskipun di musim kemarau. Orang-orang sekitar menyebutnya dengan Sumur/Kambang Putri yang juga terdapat sebuah Batu Gerenda yang tinggal sebelah.

Untuk wisata religi, di Desa Natar ini juga terdapat makam Al Habib Alwi Bin Alwi Al Idrus atau sering disebut juga Sayidina Ali (Said Ali) yang terletak di dalam areal masjid. Ada pula sebuah makam yang disebut orang Keramat Gajah Mada. Makam-makam tersebut sering didatangi wisatawan, terutama wisatawan domestik, baik dari dalam maupun dari luar Propinsi Lampung untuk berziarah.

Beberapa legenda menyebutkan, di daerah Ruguk dahulu kala ada sebuah batu besar yang berbentuk menyerupai kapal motor yang disebut orang dengan nama Keramat Bujang Jawa, yang diperkirakan ada hubungannya dengan Kerajaan Mataram. Batu itu kini termasuk dalam wilayah Desa Tri Dharmayoga yang letaknya dekat dengan kawasan Pantai Duta Wisata (Onaria).

<http://lampungselatankab.bps.go.id>



Geografi

<http://lampungselatdab.bps.go.id>

Tabel 1.1 Luas Wilayah di Kecamatan Natar (Km²), 2016

Desa	Luas (Km ²)	Persentase
(1)	(2)	(3)
1. Hajimena	7,50	2,78
2. Sidosari	2,97	1,10
3. Pemanggilan	1,18	0,44
4. Natar	16,15	5,99
5. Merak Batin	3,00	1,11
6. Krawang Sari	10,62	3,94
7. Muara Putih	16,85	6,25
8. Tanjungsari	11,00	4,08
9. Negara Ratu	8,50	3,15
10. Rejosari	51,65	19,16
11. Bumisari	3,01	1,12
12. Candimas	10,28	3,81
13. Pancasila	10,88	4,04
14. Sukadamai	11,32	4,20
15. Bandar Rejo	8,17	3,03
16. Purwosari	10,27	3,81
17. Rulung raya	10,07	3,74
18. Brantiraya	10,50	3,89
19. Haduyang	7,63	2,83
20. Banjarnegeri	4,25	1,58
21. Mandah	9,05	3,36
22. Rulunghelok	12,60	4,67
23. Kali Sari	4,87	1,81
24. Wai Sari	6,40	2,37
25. Rulung Mulya	8,26	3,06
26. Rulung Sari	12,60	4,67
Jumlah	269,58	100,00

Sumber : Kantor Kecamatan Natar

Tabel 1.2 Luas Lahan Pertanian Sawah menurut Jenis Pengairan di Kecamatan Natar (Hektar), 2016

Desa	Sawah Irigasi	Sawah Non Irigasi	Jumlah
(1)	(2)	(3)	(4)
1. Hajimena	0	48	48
2. Sidosari	29	63	92
3. Pemanggilan	0	38	38
4. Natar	0	22	22
5. Merak Batin	3	18	21
6. Krawang Sari	0	330	330
7. Muara Putih	0	60	60
8. Tanjungsari	0	40	40
9. Negara Ratu	98	122	220
10. Rejosari	0	20	20
11. Bumisari	0	25	25
12. Candimas	132	168	300
13. Pancasila	0	500	500
14. Sukadamai	0	205	205
15. Bandar Rejo	0	450	450
16. Purwosari	0	400	400
17. Rulung raya	0	502	502
18. Brantiraya	0	226	226
19. Haduyang	0	176	176
20. Banjarnegeri	0	42	42
21. Mandah	116	116	232
22. Rulunghelok	0	300	300
23. Kali Sari	34	184	218
24. Wai Sari	0	240	240
25. Rulung Mulya	0	50	50
26. Rulung Sari	0	298	298
Jumlah	412	4643	5055

Sumber : UPTD Pertanian Tanaman Pangan dan Hortikultura Kecamatan Natar

Tabel 1.3 Luas Lahan menurut Penggunaan di Kecamatan Natar (Hektar), 2016

Desa	Lahan Pertanian Non Sawah	Lahan Non Pertanian	Jumlah
(1)	(2)	(3)	(5)
1. Hajimena	205	497	702
2. Sidosari	104	101	205
3. Pemanggilan	54	26	80
4. Natar	1151	442	1593
5. Merak Batin	90	189	279
6. Krawang Sari	617	115	732
7. Muara Putih	1354	271	1625
8. Tanjungsari	386	674	1060
9. Negara Ratu	213	417	630
10. Rejosari	5042	103	5145
11. Bumisari	117	159	276
12. Candimas	468	260	728
13. Pancasila	334	254	588
14. Sukadamai	600	327	927
15. Bandar Rejo	277	90	367
16. Purwosari	383	244	627
17. Rulung raya	200	305	505
18. Brantiraya	401	423	824
19. Haduyang	266	321	587
20. Banjarnegeri	150	233	383
21. Mandah	312	361	673
22. Rulunghelok	600	360	960
23. Kali Sari	100	169	269
24. Wai Sari	280	120	400
25. Rulung Mulya	502	274	776
26. Rulung Sari	602	360	962
Jumlah	14808	7095	21903

Sumber : UPTD Pertanian Tanaman Pangan dan Hortikultura Kecamatan Natar

Tabel 1.4 Jarak dari Ibukota Kecamatan, Ibukota Kabupaten dan Ibukota Provinsi menurut Desa di Kecamatan Natar (Km), 2016

Desa	Ibukota Kecamatan	Ibukota Kabupaten	Ibukota Provinsi
(1)	(2)	(3)	(4)
1. Hajimena	7	77	16
2. Sidosari	8	77	17
3. Pemanggilan	6	78	18
4. Natar	2	82	21
5. Merak Batin	0	84	23
6. Krawang Sari	7	90	28
7. Muara Putih	1	83	22
8. Tanjungsari	1	85	24
9. Negara Ratu	1	85	24
10. Rejosari	5	89	28
11. Bumisari	2	86	25
12. Candimas	3	87	26
13. Pancasila	12	91	34
14. Sukadamai	20	104	42
15. Bandar Rejo	16	100	38
16. Purwosari	20	104	43
17. Rulung raya	18	102	41
18. Brantiraya	9	97	32
19. Haduyang	11	95	34
20. Banjarnegeri	12	96	35
21. Mandah	16	100	39
22. Rulunghelok	14	98	37
23. Kali Sari	4	88	27
24. Wai Sari	8	92	31
25. Rulung Mulya	23	107	48
26. Rulung Sari	18	102	41
Rata-rata	9	92	31

Sumber : Kantor Kecamatan Natar



Pemerintahan

<http://lampungselataraib.bps.go.id>

Tabel 2.1 Banyaknya Dusun, Rukun Warga (RW) dan Rukun Tetangga (RT) menurut Desa di Kecamatan Natar, 2016

Desa	Dusun	RW	RT
(1)	(2)	(3)	(4)
1. Hajimena	7	-	59
2. Sidosari	6	-	20
3. Pemanggilan	6	-	32
4. Natar	11	-	56
5. Merak Batin	7	-	43
6. Krawang Sari	6	-	19
7. Muara Putih	6	-	24
8. Tanjungsari	5	-	25
9. Negara Ratu	14	-	47
10. Rejosari	8	-	25
11. Bumisari	4	-	20
12. Candimas	9	-	36
13. Pancasila	6	-	12
14. Sukadamai	9	-	29
15. Bandar Rejo	7	-	18
16. Purwosari	4	-	16
17. Rulung raya	8	-	25
18. Brantiraya	10	-	35
19. Haduyang	8	-	20
20. Banjarnegeri	7	-	14
21. Mandah	4	-	19
22. Rulunghelok	8	-	13
23. Kali Sari	7	-	25
24. Wai Sari	5	-	10
25. Rulung Mulya	5	-	12
26. Rulung Sari	5	-	18
Jumlah	182	-	672

Sumber : Kantor Kecamatan Natar

Tabel 2.2 Banyaknya Pamong dan Perangkat Desa menurut Jabatan di Kecamatan Natar, 2016

Desa	Kades/ Sekdes	Kepala Urusan/Seksi	Kepala Dusun	Jumlah
(1)	(2)	(3)	(4)	(5)
1. Hajimena	2	6	7	15
2. Sidosari	2	6	6	14
3. Pemanggilan	2	6	6	14
4. Natar	2	6	11	19
5. Merak Batin	2	6	7	15
6. Krawang Sari	2	6	6	14
7. Muara Putih	2	6	6	14
8. Tanjungsari	2	6	5	13
9. Negara Ratu	2	6	14	22
10. Rejosari	2	6	8	16
11. Bumisari	2	6	4	12
12. Candimas	2	6	9	17
13. Pancasila	2	6	6	14
14. Sukadamai	2	6	9	17
15. Bandar Rejo	2	6	7	15
16. Purwosari	2	6	4	12
17. Rulung raya	2	6	8	16
18. Brantiraya	2	6	10	18
19. Haduyang	2	6	8	16
20. Banjarnegeri	2	6	7	15
21. Mandah	2	6	4	12
22. Rulunghelok	2	6	8	16
23. Kali Sari	2	6	7	15
24. Wai Sari	2	6	5	13
25. Rulung Mulya	2	6	5	13
26. Rulung Sari	2	6	5	13
Jumlah	52	156	182	390

Sumber : Kantor Kecamatan Natar

Tabel 2.3 Banyaknya Pamong dan Perangkat Desa menurut Jenis Kelamin di Kecamatan Natar, 2016

Desa	Laki-laki	Perempuan	Jumlah
(1)	(2)	(3)	(4)
1. Hajimena	12	3	15
2. Sidosari	12	2	14
3. Pemanggilan	10	4	14
4. Natar	13	6	19
5. Merak Batin	14	1	15
6. Krawang Sari	11	3	14
7. Muara Putih	12	2	14
8. Tanjungsari	9	4	13
9. Negara Ratu	20	2	22
10. Rejosari	13	3	16
11. Bumisari	10	2	12
12. Candimas	15	2	17
13. Pancasila	12	2	14
14. Sukadamai	17	-	17
15. Bandar Rejo	13	2	15
16. Purwosari	10	2	12
17. Rulung raya	15	3	18
18. Brantiraya	15	3	18
19. Haduyang	12	4	16
20. Banjarnegeri	12	3	15
21. Mandah	10	2	12
22. Rulunghelok	14	2	16
23. Kali Sari	12	3	15
24. Wai Sari	11	2	13
25. Rulung Mulya	11	2	13
26. Rulung Sari	10	3	13
Jumlah	325	67	22

Sumber : Kantor Kecamatan Natar

Tabel 2.4 Banyaknya Pamong dan Perangkat Desa menurut Jenis Pendidikan di Kecamatan Natar, 2016

Desa	SD	SLTP	SLTA	PT	Jumlah
(1)	(2)	(3)	(4)	(5)	(6)
1. Hajimena	-	3	4	8	15
2. Sidosari	-	4	8	2	14
3. Pemanggilan		3	7	4	14
4. Natar		5	8	6	19
5. Merak Batin		6	7	2	15
6. Krawang Sari		5	6	3	14
7. Muara Putih		4	7	3	14
8. Tanjungsari		3	7	3	13
9. Negara Ratu		8	10	4	22
10. Rejosari		6	8	2	16
11. Bumisari		2	4	6	12
12. Candimas		7	8	2	17
13. Pancasila		5	7	2	14
14. Sukadamai		3	8	6	17
15. Bandar Rejo		5	8	2	15
16. Purwosari		4	6	2	12
17. Rulung raya		7	9	2	18
18. Brantiraya		5	7	6	18
19. Haduyang		4	10	2	16
20. Banjarnegeri		6	8	1	15
21. Mandah		5	6	1	12
22. Rulunghelok		4	10	2	16
23. Kali Sari		6	8	1	15
24. Wai Sari		4	8	1	13
25. Rulung Mulya		5	6	2	13
26. Rulung Sari		4	6	3	13
Jumlah	-	123	191	78	392

Sumber : Kantor Kecamatan Natar



Penduduk

<http://lampungelatakab.bps.go.id>

Tabel 3.1 Luas Wilayah, Jumlah Penduduk dan Kepadatan Penduduk (jiwa/km²) menurut Desa di Kecamatan Natar, 2016

Desa	Luas		Penduduk (jiwa)		Kepadatan Penduduk (orang/Km ²)
	Km ²	%	Jumlah	%	
(1)	(2)	(3)	(4)	(5)	(6)
1. Hajimena	8	2,78	18 054	9,54	2407,17
2. Sidosari	3	1,10	4 573	2,42	1539,57
3. Pemanggilan	1	0,44	8 975	4,74	7605,55
4. Natar	16	5,99	16 707	8,83	1034,47
5. Merak Batin	3	1,11	15 600	8,25	5200,13
6. Krawang Sari	11	3,94	4 254	2,25	400,55
7. Muara Putih	17	6,25	5 720	3,02	339,49
8. Tanjungsari	11	4,08	9 738	5,15	885,25
9. Negara Ratu	9	3,15	13 203	6,98	1553,29
10. Rejosari	52	19,16	4 408	2,33	85,35
11. Bumisari	3	1,12	8 742	4,62	2904,38
12. Candimas	10	3,81	10 838	5,73	1054,29
13. Pancasila	11	4,04	2 955	1,56	271,57
14. Sukadamai	11	4,20	7 077	3,74	625,13
15. Bandar Rejo	8	3,03	3 452	1,82	422,52
16. Purwosari	10	3,81	3 452	1,82	336,12
17. Rulung raya	10	3,74	5 139	2,72	510,32
18. Brantiraya	11	3,89	11 360	6,01	1081,89
19. Haduyang	8	2,83	6 630	3,50	868,93
20. Banjarnegeri	4	1,58	5 166	2,73	1215,61
21. Mandah	9	3,36	4 763	2,52	526,34
22. Rulunghelok	13	4,67	2 826	1,49	224,26
23. Kali Sari	5	1,81	7 342	3,88	1507,69
24. Wai Sari	6	2,37	2 709	1,43	423,29
25. Rulung Mulya	8	3,06	1 745	0,92	211,23
26. Rulung Sari	13	4,67	3 738	1,98	296,68
Jumlah	270	100,00	189 165	100,00	701,70

Sumber : Badan Pusat Statistik Kab. Lampung Selatan

Tabel 3.2 Banyaknya Penduduk menurut Jenis Kelamin dan Sex Ratio di Kecamatan Natar, 2016

Desa	Penduduk (jiwa)			Sex Ratio
	Laki-laki	Perempuan	Jumlah	
(1)	(2)	(3)	(4)	(5)
1. Hajimena	9 056	8 998	18 054	1,01
2. Sidosari	2 368	2 204	4 573	1,07
3. Pemanggilan	4 591	4 383	8 975	1,05
4. Natar	8 530	8 177	16 707	1,04
5. Merak Batin	7 991	7 609	15 600	1,05
6. Krawang Sari	2 222	2 032	4 254	1,09
7. Muara Putih	2 963	2 758	5 720	1,07
8. Tanjungsari	5 056	4 682	9 738	1,08
9. Negara Ratu	6 769	6 434	13 203	1,05
10. Rejosari	2 214	2 194	4 408	1,01
11. Bumisari	4 389	4 353	8 742	1,01
12. Candimas	5 448	5 391	10 838	1,01
13. Pancasila	1 498	1 457	2 955	1,03
14. Sukadamai	3 607	3 470	7 077	1,04
15. Bandar Rejo	1 765	1 687	3 452	1,05
16. Purwosari	1 784	1 668	3 452	1,07
17. Rulung raya	2 624	2 515	5 139	1,04
18. Brantiraya	5 771	5 589	11 360	1,03
19. Haduyang	3 372	3 258	6 630	1,03
20. Banjarnegeri	2 577	2 589	5 166	1,00
21. Mandah	2 451	2 312	4 763	1,06
22. Rulunghelok	1 460	1 366	2 826	1,07
23. Kali Sari	3 761	3 581	7 342	1,05
24. Wai Sari	1 362	1 347	2 709	1,01
25. Rulung Mulya	902	843	1 745	1,07
26. Rulung Sari	1 932	1 806	3 738	1,07
Jumlah	96 462	92 703	189 165	23,16

Sumber : Badan Pusat Statistik Kab. Lampung Selatan

Tabel 3.3 Banyaknya Penduduk, Rumah Tangga dan Rata-rata Anggota Rumah Tangga di Kecamatan Natar, 2016

Desa	Jumlah Penduduk (jiwa)	Jumlah Rumah Tangga	Rata-rata Anggota Rumah Tangga
(1)	(2)	(3)	(4)
1. Hajimena	18 054	3 906	5
2. Sidosari	4 573	1 129	4
3. Pemanggilan	8 975	1 944	5
4. Natar	16 707	3 820	4
5. Merak Batin	15 600	3 830	4
6. Krawang Sari	4 254	1 125	4
7. Muara Putih	5 720	1 471	4
8. Tanjungsari	9 738	2 923	3
9. Negara Ratu	13 203	3 432	4
10. Rejosari	4 408	1 177	4
11. Bumisari	8 742	1 924	5
12. Candimas	10 838	2 897	4
13. Pancasila	2 955	763	4
14. Sukadamai	7 077	2 137	3
15. Bandar Rejo	3 452	1 099	3
16. Purwosari	3 452	981	4
17. Rulung raya	5 139	1 490	3
18. Brantiraya	11 360	2 752	4
19. Haduyang	6 630	3 047	2
20. Banjarnegeri	5 166	1 376	4
21. Mandah	4 763	1 197	4
22. Rulunghelok	2 826	798	4
23. Kali Sari	7 342	2 043	4
24. Wai Sari	2 709	493	5
25. Rulung Mulya	1 745	506	3
26. Rulung Sari	3 738	1 056	4
Jumlah	189 165	49 316	4

Sumber : Kantor Kecamatan Natar

Tabel 3.4 Banyaknya Penduduk menurut Kelompok Umur dan Jenis Kelamin di Kecamatan Natar, 2016

Kelompok Umur	Penduduk (jiwa)		
	Laki-laki	Perempuan	Jumlah
(1)	(2)	(3)	(4)
0-4	9 399	9 186	18 585
5-9	9 570	8 970	18 540
10-14	9 024	8 295	17 319
15-19	8 823	8 710	17 533
20-24	8 069	7 638	15 707
25-29	7 879	7 732	15 611
30-34	7 916	7 535	15 451
35-39	7 430	7 523	14 953
40-44	7 044	6 463	13 507
45-49	5 917	5 683	11 600
50-54	5 011	4 630	9 641
55-59	3 629	3 422	7 051
60-64	2 482	2 308	4 790
65-69	1 680	1 698	3 378
70-74	1 235	1 263	2 498
75+	1 354	1 647	3 001
Jumlah	96 462	92 703	189 165

Sumber : Badan Pusat Statistik Kab. Lampung Selatan



Sosial

<http://lampungselatnangkab.bps.go.id>

Tabel 4.1 Banyaknya Sekolah menurut Tingkatan Sekolah dan Jenis Sekolah di Kecamatan Natar, 2016

Tingkatan Sekolah	Negeri	Swasta	Jumlah
(1)	(2)	(3)	(4)
1. Taman Kanak-Kanak	-	110	110
2. SD/Sederajat	58	3	61
3. Madrasah Ibtidaiyah	1	14	15
4. SLTP/ Sederajat	5	18	23
5. Madrasah Tsanawiyah	-	11	11
6. SMU/ Sederajat	2	4	6
7. Madrasah Aliyah	-	6	6
8. Akademi/ Perguruan Tinggi	1	-	1
9. SLB	-	-	-
10. Pondok Pesantren	-	19	19
11. SMK	1	6	252
Jumlah	68	191	504

Sumber : UPT Pendidikan Kecamatan Natar

Tabel 4.2 Banyaknya Guru menurut Tingkatan Sekolah dan Jenis Sekolah di Kecamatan Natar, 2016

Tingkatan Sekolah	Negeri	Swasta	Jumlah
(1)	(2)	(3)	(4)
1. Taman Kanak-Kanak	-	425	425
2. Sekolah Dasar	868	19	887
3. Madrasah Ibtidaiyah	-	-	-
4. SLTP Umum	244	321	565
5. Madrasah Tsanawiyah	-	-	-
6. Madrasah Aliyah	-	-	-
7. S M U	128	114	242
8. SMK	-	136	136
Jumlah	1 240	1 015	2 255

Sumber : UPT Pendidikan Kecamatan Natar

Tabel 4.3 Banyaknya Guru menurut Tingkatan Sekolah dan Status Kepegawaian di Kecamatan Natar, 2016

Tingkatan Sekolah	PNS	Non PNS	Jumlah
(1)	(2)	(3)	(4)
1. Taman Kanak-Kanak	-	-	-
2. Sekolah Dasar	770	121	891
3. Madrasah Ibtidaiyah	-	-	-
4. SLTP Umum	213	352	565
5. Madrasah Tsanawiyah	-	-	-
6. Madrasah Aliyah	-	-	-
7. S M U	83	119	202
8. SMK	30	146	176
Jumlah	1 096	738	1 834

Sumber : UPT Pendidikan Kecamatan Natar

Tabel 4.4 Banyaknya Siswa menurut Tingkatan Sekolah dan Jenis Sekolah di Kecamatan Natar, 2016

Tingkatan Sekolah	Negeri	Swasta	Jumlah
(1)	(2)	(3)	(4)
1. Taman Kanak-Kanak	-	-	-
2. Sekolah Dasar	13 918	-	13 918
3. Madrasah Ibtidaiyah	327	2 959	3 286
4. SLTP Umum	3 803	3 173	6 976
5. Madrasah Tsanawiyah	-	2 776	2 776
6. Madrasah Aliyah	-	996	996
7. S M U	-	-	-
8. SMK	-	-	-
Jumlah	18 048	9 904	27 952

Sumber : UPT Pendidikan Kecamatan Natar

Tabel 4.5 Banyaknya Siswa menurut Tingkatan Sekolah dan Jenis Kelamin di Kecamatan Natar, 2016

Tingkatan Sekolah	Laki-laki	Perempuan	Jumlah
(1)	(2)	(3)	(4)
1. Taman Kanak-Kanak	-	-	-
2. Sekolah Dasar	7 202	6 716	13 918
3. Madrasah Ibtidaiyah	1 703	1 556	3 259
4. SLTP Umum	3 617	3 359	6 976
5. Madrasah Tsanawiyah	1 423	1 353	2 776
6. Madrasah Aliyah	483	513	996
7. S M U	-	-	-
8. SMK	-	-	-
Jumlah	14 428	13 497	27 925

Sumber : UPT Pendidikan Kecamatan Natar

Tabel 4.6 Banyaknya Siswa SD menurut Tingkatan Sekolah dan Jenis Kelamin di Kecamatan Natar, 2016

Tingkatan Sekolah & Kelas	Laki-laki	Perempuan	Jumlah	Sex Ratio
(1)	(2)	(3)	(4)	(5)
A. SD Negeri	7 222	6 716	13 938	107,53
1. Kelas Satu	1 255	1 186	2 441	105,82
2. Kelas Dua	1 192	1 101	2 293	108,27
3. Kelas Tiga	1 280	1 122	2 402	114,08
4. Kelas Empat	1 171	1 117	2 288	104,83
5. Kelas Lima	1 163	1 097	2 260	106,02
6. Kelas Enam	1 161	1 093	2 254	106,22
B. SD Swasta	-	-	-	-
1. Kelas Satu	-	-	-	-
2. Kelas Dua	-	-	-	-
3. Kelas Tiga	-	-	-	-
4. Kelas Empat	-	-	-	-
5. Kelas Lima	-	-	-	-
6. Kelas Enam	-	-	-	-
C. Madrasah Ibtidaiyah	1 730	3 286	5 016	52,65
1. Kelas Satu	273	542	815	50,37
2. Kelas Dua	286	548	834	52,19
3. Kelas Tiga	316	584	900	54,11
4. Kelas Empat	301	562	863	53,56
5. Kelas Lima	297	556	853	53,42
6. Kelas Enam	257	494	751	52,02
Jumlah	8 952	10 002	18 954	89,50

Sumber : UPT Pendidikan Kecamatan Natar

Tabel 4.7 Banyaknya Siswa SLTP menurut Tingkatan Sekolah dan Jenis Kelamin di Kecamatan Natar, 2016

Tingkatan Sekolah & Kelas	Laki-laki	Perempuan	Jumlah	Sex Ratio
(1)	(2)	(3)	(4)	(5)
A. SLTP Negeri	1 898	1 905	3 803	99,63
1. Kelas Satu	661	625	1 286	105,76
2. Kelas Dua	663	676	1 339	98,08
3. Kelas Tiga	574	604	1 178	95,03
B. SLTP Swasta	1 719	1 454	3 173	118,23
1. Kelas Satu	588	511	1 099	115,07
2. Kelas Dua	570	447	1 017	127,52
3. Kelas Tiga	561	496	1 057	113,10
C. Madrasah Tsanawiyah	1 423	1 353	2 776	105,17
1. Kelas Satu	496	448	944	110,71
2. Kelas Dua	515	486	1 001	105,97
3. Kelas Tiga	412	419	831	98,33
Jumlah	5 040	4 712	9 752	106,96

Sumber : UPT Pendidikan Kecamatan Natar

Tabel 4.8 Banyaknya Siswa SLTA menurut Tingkatan Sekolah dan Jenis Kelamin di Kecamatan Natar, 2016

Tingkatan Sekolah & Kelas	Laki-laki	Perempuan	Jumlah	Sex Ratio
(1)	(2)	(3)	(4)	(5)
A. SMU Negeri	-	-	-	-
1. Kelas Satu	-	-	-	-
2. Kelas Dua	-	-	-	-
3. Kelas Tiga	-	-	-	-
B. SMU Swasta	-	-	-	-
1. Kelas Satu	-	-	-	-
2. Kelas Dua	-	-	-	-
3. Kelas Tiga	-	-	-	-
C. Madrasah Aliyah	-	-	-	-
1. Kelas Satu	-	-	-	-
2. Kelas Dua	-	-	-	-
3. Kelas Tiga	-	-	-	-
D. S T M	-	-	-	-
1. Kelas Satu	-	-	-	-
2. Kelas Dua	-	-	-	-
3. Kelas Tiga	-	-	-	-
E. SMK	483	513	996	94,15
1. Kelas Satu	182	197	379	92,39
2. Kelas Dua	157	163	320	96,32
3. Kelas Tiga	144	153	297	94,12
Jumlah	483	513	996	94,15

Sumber : UPT Pendidikan Kecamatan Natar

Tabel 4.9 Banyaknya SD menurut Jenis Sekolah di Kecamatan Natar, 2016

Desa	Sekolah Dasar		Madrasah Ibtidaiyah	Jumlah
	Negeri	Swasta		
(1)	(2)	(3)	(4)	(5)
1. Hajimena	2	-	-	2
2. Sidosari	1	-	-	1
3. Pemanggilan	3	1	-	4
4. Natar	4	-	-	4
5. Merak Batin	6	-	-	6
6. Krawang Sari	2	2	-	4
7. Muara Putih	1	2	-	3
8. Tanjungsari	2	-	-	2
9. Negara Ratu	3	1	-	4
10. Rejosari	4	-	-	4
11. Bumisari	1	1	-	2
12. Candimas	3	-	-	3
13. Pancasila	1	1	-	2
14. Sukadamai	4	1	-	5
15. Bandar Rejo	2	-	-	2
16. Purwosari	2	-	-	2
17. Rulung raya	-	3	-	3
18. Brantiraya	4	-	1	5
19. Haduyang	2	-	-	2
20. Banjarnegeri	2	2	-	4
21. Mandah	1	-	-	1
22. Rulunghelok	1	-	-	1
23. Kali Sari	2	-	-	2
24. Wai Sari	1	-	-	1
25. Rulung Mulya	2	-	-	2
26. Rulung Sari	2	-	-	2
Jumlah	58	14	1	73

Sumber : Kantor Kecamatan Natar

Tabel 4.10 Banyaknya SLTP menurut Jenis Sekolah di Kecamatan Natar, 2016

Desa	S L T P		Madrasah Tsanawiyah	Jumlah
	Negeri	Swasta		
(1)	(2)	(3)	(4)	(5)
1. Hajimena	1	-	-	1
2. Sidosari	-	-	-	-
3. Pemanggilan	-	2	-	2
4. Natar	-	2	-	2
5. Merak Batin	1	3	-	4
6. Krawang Sari	-	2	-	2
7. Muara Putih	-	2	-	2
8. Tanjungsari	-	-	-	-
9. Negara Ratu	-	2	-	2
10. Rejosari	-	1	-	1
11. Bumisari	-	2	-	2
12. Candimas	1	-	-	1
13. Pancasila	-	1	-	1
14. Sukadamai	-	2	-	2
15. Bandar Rejo	1	-	-	1
16. Purwosari	-	1	-	1
17. Rulung raya	-	-	-	-
18. Brantiraya	1	-	-	1
19. Haduyang	-	1	-	1
20. Banjarnegeri	-	3	-	3
21. Mandah	-	-	-	-
22. Rulunghelok	-	-	-	-
23. Kali Sari	-	2	-	2
24. Wai Sari	-	-	-	-
25. Rulung Mulya	-	-	-	-
26. Rulung Sari	-	1	-	1
Jumlah	5	27	-	32

Sumber : Kantor Kecamatan Natar

Tabel 4.11 Banyaknya SLTA menurut Jenis Sekolah di Kecamatan Natar, 2016

Desa	SMU	Madrasah Aliyah	STM	SMK	Jumlah
(1)	(2)	(3)	(4)	(5)	(6)
1. Hajimena	-	-	-	1	1
2. Sidosari	-	-	-	-	-
3. Pemanggilan	2	-	-	1	3
4. Natar	1	-	-	1	2
5. Merak Batin	-	-	-	2	2
6. Krawang Sari	2	-	-	-	2
7. Muara Putih	2	-	-	1	3
8. Tanjungsari	-	-	-	-	-
9. Negara Ratu	1	-	-	-	1
10. Rejosari	-	-	-	-	-
11. Bumisari	1	-	-	2	3
12. Candimas	-	-	-	-	-
13. Pancasila	1	-	-	-	1
14. Sukadamai	2	-	-	-	2
15. Bandar Rejo	-	-	-	-	-
16. Purwosari	-	-	-	-	-
17. Rulung raya	-	-	-	-	-
18. Brantiraya	-	-	-	-	-
19. Haduyang	-	-	-	-	-
20. Banjarnegeri	2	-	-	1	3
21. Mandah	-	-	-	-	-
22. Rulunghelok	-	-	-	-	-
23. Kali Sari	-	-	-	-	-
24. Wai Sari	-	-	-	-	-
25. Rulung Mulya	-	-	-	-	-
26. Rulung Sari	-	-	-	-	-
Jumlah	14	-	-	9	23

Sumber : Kantor Kecamatan Natar

Tabel 4.12 Banyaknya Sarana Kesehatan menurut Desa di Kecamatan Natar, 2016

Desa	Sarana Kesehatan				
	Puskesmas Rawat Inap	Puskesmas Induk	Puskesmas Pembantu	Poskesdes	Posyandu
(1)	(2)	(3)	(4)	(5)	(6)
1. Hajimena	-	1	-	-	7
2. Sidosari	-	-	1	-	2
3. Pemanggilan	-	-	-	2	6
4. Natar	-	1	-	1	9
5. Merak Batin	-	-	-	-	7
6. Krawang Sari	-	-	1	-	6
7. Muara Putih	-	-	-	1	6
8. Tanjungsari	1	-	1	-	5
9. Negara Ratu	-	-	-	1	9
10. Rejosari	-	-	-	1	5
11. Bumisari	-	-	-	1	5
12. Candimas	-	-	-	1	8
13. Pancasila	-	-	1	1	6
14. Sukadamai	1	-	-	-	14
15. Bandar Rejo	-	-	-	1	6
16. Purwosari	-	1	1	-	4
17. Rulung raya	-	-	1	-	8
18. Brantiraya	1	-	-	-	9
19. Haduyang	-	-	-	1	4
20. Banjarnegeri	-	-	-	-	4
21. Mandah	-	-	1	-	4
22. Rulunghelok	-	-	-	-	4
23. Kali Sari	-	-	1	-	3
24. Wai Sari	-	-	-	-	3
25. Rulung Mulya	-	-	-	1	5
26. Rulung Sari	-	-	-	-	5
Jumlah	3	3	8	12	154

Sumber : Puskesmas dan Puskesmas Pembantu di Kecamatan Natar

Lanjutan Tabel 4.12

Desa	Sarana Kesehatan			
	Rumah Bersalin	Prakter Dokter	Praktek Bidan	Balai Pengobatan
(1)	(6)	(7)	(8)	(9)
1. Hajimena	-	2	2	-
2. Sidosari	-	-	1	-
3. Pemanggilan	-	-	6	-
4. Natar	-	1	5	-
5. Merak Batin	-	2	3	2
6. Krawang Sari	-	-	1	1
7. Muara Putih	-	-	-	-
8. Tanjungsari	-	-	3	-
9. Negara Ratu	-	-	3	-
10. Rejosari	-	-	3	1
11. Bumisari	-	1	2	1
12. Candimas	1	3	3	-
13. Pancasila	-	-	-	-
14. Sukadamai	-	1	2	-
15. Bandar Rejo	-	-	1	-
16. Purwosari	-	-	1	-
17. Rulung raya	-	-	-	-
18. Brantiraya	-	-	2	1
19. Haduyang	-	1	3	-
20. Banjarnegeri	-	-	2	-
21. Mandah	-	1	3	-
22. Rulunghelok	-	-	2	-
23. Kali Sari	-	-	2	-
24. Wai Sari	-	-	-	-
25. Rulung Mulya	-	-	1	-
26. Rulung Sari	-	-	2	-
Jumlah	1	12	53	6

Sumber : Puskesmas dan Puskesmas Pembantu di Kecamatan Natar

Tabel 4.13 Jumlah Tenaga Kesehatan menurut Desa di Kecamatan Natar, 2016

Desa	Tenaga Kesehatan			
	Dokter	Bidan	Tenaga Kesehatan Lain	Dukun Bayi
(1)	(2)	(3)	(4)	(5)
1. Hajimena	2	6	4	-
2. Sidosari	-	2	-	3
3. Pemanggilan	-	6	5	-
4. Natar	2	7	21	1
5. Merak Batin	2	3	2	-
6. Krawang Sari	-	4	1	4
7. Muara Putih	-	2	-	2
8. Tanjungsari	-	3	2	3
9. Negara Ratu	-	4	4	5
10. Rejosari	-	2	2	2
11. Bumisari	3	3	1	2
12. Candimas	3	3	11	2
13. Pancasila	-	2	1	2
14. Sukadamai	1	2	7	1
15. Bandar Rejo	-	1	1	2
16. Purwosari	-	4	2	4
17. Rulung raya	-	2	-	-
18. Brantiraya	-	2	2	1
19. Haduyang	1	2	1	-
20. Banjarnegeri	-	2	1	2
21. Mandah	1	4	2	1
22. Rulunghelok	-	2	-	-
23. Kali Sari	-	3	1	1
24. Wai Sari	-	-	-	3
25. Rulung Mulya	-	1	2	2
26. Rulung Sari	-	2	2	-
Jumlah	15	74	75	43

Sumber : Puskesmas dan Puskesmas Pembantu di Kecamatan Natar

Tabel 4.14 Realisasi Program Imunisasi Bayi dan Ibu Hamil menurut Jenisnya di Kecamatan Natar, 2008 - 2016

Tahun	Bayi				Ibu Hamil	
	BCG	DPT-HB1	Polio 4	Campak	TT1	TT2
(1)	(2)	(3)	(4)	(5)	(6)	(7)
2008	-	-	-	-	-	-
2009	-	-	-	-	-	-
2010	-	-	-	-	-	-
2011	804	808	807	807	-	-
2012	749	744	735	740	-	-
2013	-	-	-	-	-	-
2014	-	-	-	-	-	-
2016	-	-	-	-	-	-

Sumber : Puskesmas dan Puskesmas Pembantu di Kecamatan Natar

Tabel 4.15 Banyaknya Tempat Ibadah menurut Desa di Kecamatan Natar, 2016

Desa	Masjid	Mushola/ Langgar	Gereja		Pura	Vihara/ Klenteng
			Katholik	Protestan		
(1)	(2)	(3)	(4)	(5)	(6)	(7)
1. Hajimena	16	12	1	-	-	-
2. Sidosari	7	8	-	-	-	1
3. Pemanggilan	12	8	-	-	-	-
4. Natar	13	27	2	-	-	-
5. Merak Batin	8	5	1	-	-	-
6. Krawang Sari	7	12	1	-	-	-
7. Muara Putih	9	8	-	-	-	-
8. Tanjungsari	6	11	1	-	-	-
9. Negara Ratu	14	3	1	-	-	-
10. Rejosari	10	8	-	-	-	-
11. Bumisari	8	12	-	-	-	-
12. Candimas	20	17	2	-	-	-
13. Pancasila	4	8	1	-	-	-
14. Sukadamai	5	54	1	1	-	-
15. Bandar Rejo	5	6	1	-	-	-
16. Purwosari	9	2	2	-	-	-
17. Rulung raya	8	11	1	-	-	-
18. Brantiraya	14	12	-	-	-	-
19. Haduyang	8	6	-	-	-	-
20. Banjarnegeri	7	5	-	-	-	-
21. Mandah	5	6	-	-	-	-
22. Rulunghelok	7	3	-	-	-	-
23. Kali Sari	10	7	1	-	-	-
24. Wai Sari	3	4	-	1	-	-
25. Rulung Mulya	4	4	-	-	-	-
26. Rulung Sari	3	12	-	1	-	1
Jumlah	222	271	16	3	-	2

Sumber : Kantor Kecamatan Natar

Tabel 4.16 Jumlah Sarana Olahraga menurut Desa di Kecamatan Natar, 2016

Desa	Sepakbola	Bulu Tangkis	Bola Voli
(1)	(2)	(3)	(4)
1. Hajimena	1	2	2
2. Sidosari	1	1	1
3. Pemanggilan	-	2	2
4. Natar	1	4	3
5. Merak Batin	1	2	3
6. Krawang Sari	1	2	2
7. Muara Putih	1	1	3
8. Tanjungsari	1	1	1
9. Negara Ratu	2	2	2
10. Rejosari	2	2	2
11. Bumisari	1	1	1
12. Candimas	2	2	1
13. Pancasila	1	1	2
14. Sukadamai	2	2	4
15. Bandar Rejo	1	1	1
16. Purwosari	1	1	1
17. Rulung raya	-	1	1
18. Brantiraya	1	3	2
19. Haduyang	1	1	2
20. Banjarnegeri	1	-	1
21. Mandah	1	1	2
22. Rulunghelok	-	2	2
23. Kali Sari	1	2	2
24. Wai Sari	-	1	2
25. Rulung Mulya	1	1	2
26. Rulung Sari	1	1	1
Jumlah	4	8	11

Sumber : Kantor Kecamatan Natar



Pertanian

<http://lampungselatanlab.bps.go.id>

Tabel 5.1 Luas Panen Tanaman Pangan di Kecamatan Natar (Hektar), 2011 - 2015

Tahun	Padi Sawah	Padi Ladang	Padi	Jagung
(1)	(2)	(3)	(4)	(5)
2012	8 139	270	8 409	8 077
2013	7 507	279	7 786	6 192
2014	7 900	301	8 201	15 146
2015	8 395	585	8 980	16 270
2016	8 176	100	8 276	11 568

Bersambung

Lanjutan Tabel 5.1

Tahun	Kedelai	Kacang Tanah	Kacang Hijau	Ubi Kayu	Ubi Jalar
(1)	(6)	(7)	(8)	(9)	(10)
2012	72	116	67	930	30
2013	106	38	39	807	95
2014	-	56	10	2 604	35
2015	30	62	27	517	20
2016	30	40	21	4 000	56

Sumber : BPS Kab. Lampung Selatan

Tabel 5.2 Produksi Tanaman Pangan di Kecamatan Natar (Ton), 2009 - 2013

Tahun	Padi Sawah	Padi Ladang	Padi	Jagung
(1)	(2)	(3)	(4)	(5)
2012	42 914	885	43 799	39 038
2013	39 445	900	40 345	31 123
2014	43 238	9 929	53 167	79 167
2015	46 468	1 964	48 432	84 313
2016	45 281	301	45 582	59 175

Bersambung

Lanjutan Tabel 5.2

Tahun	Kedelai	Kacang Tanah	Kacang Hijau	Ubi Kayu	Ubi Jalar
(1)	(6)	(7)	(8)	(8)	(9)
2012	82	146	-	19 177	295
2013	120	46	35	17 157	939
2014	-	70	9	56 318	345
2015	37	80	24	11 311	199
2016	34	54	19	95 779	535

Sumber : BPS Kab. Lampung Selatan

Tabel 5.3 Produktivitas Tanaman Pangan di Kecamatan Natar (Ton/Hektar), 2009 - 2013

Tahun	Padi Sawah	Padi Ladang	Padi	Jagung
(1)	(2)	(3)	(4)	(5)
2012	5, 27	3, 28	5, 21	4, 83
2013	5, 25	3, 23	5, 18	5, 03
2014	5, 47	32, 99	6, 48	5, 23
2015	5, 54	3, 36	5, 39	5, 18
2016	5, 54	3, 01	5, 51	5, 12

Bersambung

Lanjutan Tabel 5.3

Tahun	Kedelai	Kacang Tanah	Kacang Hijau	Ubi Kayu	Ubi Jalar
(1)	(6)	(7)	(8)	(8)	(9)
2012	1, 14	1, 26	-	20, 62	9, 83
2013	1, 13	1, 21	, 9	21, 26	9, 88
2014	-	1, 25	, 9	21, 63	9, 86
2015	1, 23	1, 29	, 89	21, 88	9, 95
2016	1, 13	1, 35	, 9	23, 94	9, 55

Sumber : BPS Kab. Lampung Selatan

Tabel 5.4 Luas Panen Sayuran di Kecamatan Kalianda (Hektar), 2009 - 2013

Tahun	Kacang Panjang	Cabe Merah Besar	Ketimun	Kangkung
(1)	(2)	(3)	(4)	(5)
2012	47	118	124	20
2013	30	65	60	19
2014	17	48	15	7
2015	17	49	17	10
2016	22	32	16	14

Sumber : BPS Kab. Lampung Selatan

Tabel 5.5 Produksi Sayuran di Kecamatan Kalianda (Kuintal), 2009 - 2013

Tahun	Kacang Panjang	Cabe	Ketimun	Kangkung
(1)	(2)	(3)	(4)	(5)
2012	9 810	19 761	10 164	2 455
2013	2 243	2 113	2 875	1 433
2014	2 084	2 762	1 460	702
2015	1 808	4 170	1 844	970
2016	2 260	5 360	1 605	1 400

Sumber : BPS Kab. Lampung Selatan

Tabel 5.6 Produksi Buah-buahan di Kecamatan Kalianda (Kuintal), 2009 - 2013

Tahun	Durian	Pepaya	Pisang	Mangga
(1)	(2)	(3)	(4)	(5)
2012				
2013	4 013	3 782	12 796	5 084
2014	6 950	2 921	9 260	4 000
2015	9 660	8 810	28 300	5 330
2016	10 905	6 675	32 200	3 950

Sumber : BPS Kab. Lampung Selatan

Tabel 5.7 Luas Panen Tanaman Perkebunan di Kecamatan Kalianda (Hektar), 2009 - 2013

Tahun	Kelapa Dalam	Kelapa	Sawit	Karet	Kakao
(1)	(2)	(3)	(4)	(5)	(6)
2012	3 076	549		408	604
2013	-	553		503	618
2014	2 758	423		251	540
2015	2 416	591		510	646
2016	1 923	451		316	594

Sumber : BPS Kab. Lampung Selatan

Tabel 5.8 Produksi Tanaman Perkebunan di Kecamatan Kalianda (Ton), 2009 - 2013

Tahun	Kelapa Dalam	Kelapa	Sawit	Karet	Kakao
(1)	(2)	(3)	(4)	(5)	(6)
2012	3 905	314		223	503
2013		527		283	574
2014	3 884	693		312	655
2015	1 475	654		317	669
2016	2 915	950		314	594

Sumber : BPS Kab. Lampung Selatan

Tabel 5.9 Populasi Ternak Besar dan Ternak Kecil menurut Jenis Ternak di Kecamatan Natar, 2009 - 2015

Tahun	Sapi	Kerbau	Kambing	Babi
(1)	(2)	(3)	(4)	(5)
2012	17 656	72	22 644	-
2013	18 962	73	23 731	-
2014	13 767	74	20 529	-
2014	14 214	75	20 592	-
2016	14 018	71	20 476	-

Sumber : UPTD Peternakan Kecamatan Natar

Tabel 5.10 Populasi Unggas menurut Jenis Ternak di Kecamatan Natar, 2009 - 2016

Tahun	Ayam Ras Pedaging	Ayam Ras Petelur	Ayam Buras	Itik
(1)	(2)	(3)	(4)	(5)
2012	2031 121	101 406	615 414	173
2013	2051 432	103 130	616 211	153
2013	2051 432	103 130	617 878	148
2014	2051 432	103 130	614 114	3 353
2015	2148 317	101 412	506 213	3 217
2016	2135 748	102 249	503 790	3 024

Sumber : UPTD Peternakan Kecamatan Natar



Industri

<http://lampungselatankab.bps.go.id>

Tabel 6.1 Banyaknya Industri Mikro dan Kecil menurut Bahan Baku Utama Industri di Kecamatan Natar, 2016

Desa	Industri dari Kulit	Industri dari Kayu	Industri dari Logam	Industri dari Anyaman
(1)	(2)	(3)	(4)	(5)
1. Hajimena	-	4	3	-
2. Sidosari	-	5	-	-
3. Pemanggilan	-	2	-	-
4. Natar	-	6	-	-
5. Merak Batin	-	3	-	-
6. Krawang Sari	-	4	-	1
7. Muara Putih	-	3	-	-
8. Tanjungsari	-	8	-	-
9. Negara Ratu	-	4	-	-
10. Rejosari	-	4	-	-
11. Bumisari	-	5	-	-
12. Candimas	-	6	-	3
13. Pancasila	-	4	-	-
14. Sukadamai	-	3	-	-
15. Bandar Rejo	-	4	-	-
16. Purwosari	-	2	-	-
17. Rulung raya	-	1	-	-
18. Brantiraya	-	7	-	-
19. Haduyang	-	3	-	2
20. Banjarnegeri	-	4	-	14
21. Mandah	-	1	-	-
22. Rulunghelok	-	2	-	-
23. Kali Sari	-	3	-	-
24. Wai Sari	-	2	-	-
25. Rulung Mulya	-	1	-	-
26. Rulung Sari	-	3	-	-
Jumlah	-	94	3	20

Sumber : Kantor Kecamatan Natar

Lanjutan Tabel 6.1

Desa	Industri Gerabah/ Keramik/ Batu Bata	Industri dari Kain/ Tenun	Industri Makanan dan Minuman	Industri Lainnya
(1)	(2)	(7)	(8)	(9)
1. Hajimena	2	-	8	-
2. Sidosari	3	-	4	-
3. Pemanggilan	7	-	5	-
4. Natar	1	-	6	-
5. Merak Batin	2	-	3	-
6. Krawang Sari	2	-	1	-
7. Muara Putih	2	-	-	-
8. Tanjungsari	3	-	1	-
9. Negara Ratu	4	-	5	-
10. Rejosari	-	-	1	-
11. Bumisari	4	-	7	-
12. Candimas	-	-	9	-
13. Pancasila	-	-	-	-
14. Sukadamai	2	-	4	-
15. Bandar Rejo	2	-	-	-
16. Purwosari	-	-	-	-
17. Rulung raya	-	-	3	-
18. Brantiraya	3	-	4	-
19. Haduyang	5	-	6	-
20. Banjarnegeri	4	-	-	-
21. Mandah	4	-	2	-
22. Rulunghelok	3	-	2	-
23. Kali Sari	4	-	3	-
24. Wai Sari	2	-	-	-
25. Rulung Mulya	-	-	1	-
26. Rulung Sari	-	-	3	-
Jumlah	59	-	78	-

Sumber : Kantor Kecamatan Natar

Tabel 6.2 Banyaknya Pelanggan Listrik PLN dan non PLN menurut Desa di Kecamatan Natar, 2016

Kampung	PLN	non PLN
(1)	(2)	(3)
1. Hajimena	3 906	-
2. Sidosari	1 129	-
3. Pemanggilan	1 944	-
4. Natar	3 820	-
5. Merak Batin	3 830	-
6. Krawang Sari	1 125	-
7. Muara Putih	1 471	-
8. Tanjungsari	2 923	-
9. Negara Ratu	3 432	-
10. Rejosari	1 177	-
11. Bumisari	1 924	-
12. Candimas	2 897	-
13. Pancasila	763	-
14. Sukadamai	2 137	-
15. Bandar Rejo	1 099	-
16. Purwosari	981	-
17. Rulung raya	1 490	-
18. Brantiraya	2 752	-
19. Haduyang	3 047	-
20. Banjarnegeri	1 376	-
21. Mandah	1 197	-
22. Rulunghelok	798	-
23. Kali Sari	2 043	-
24. Wai Sari	493	-
25. Rulung Mulya	506	-
26. Rulung Sari	1 056	-
Jumlah	49 316	-

Sumber : Kantor Kecamatan Natar



Transportasi, Komunikasi Pariwisata

<http://lampungstatu.kab.bps.go.id>

Tabel 7.1 Panjang Jalan menurut Desa dan Jenis Permukaan di Kecamatan Natar, 2016

Desa	Aspal	Batu	Tanah
(1)	(2)	(3)	(4)
1. Hajimena	14	2	1
2. Sidosari	12	3	4
3. Pemanggilan	4	3	1
4. Natar	13	2	4
5. Merak Batin	9	4	8
6. Krawang Sari	8	4	5
7. Muara Putih	14	5	2
8. Tanjungsari	9	6	4
9. Negara Ratu	7	6	1
10. Rejosari	5	4	6
11. Bumisari	7	5	3
12. Candimas	6	4	2
13. Pancasila	6	2	1
14. Sukadamai	6	4	3
15. Bandar Rejo	8	7	6
16. Purwosari	4	3	2
17. Rulung raya	6	4	4
18. Brantiraya	7	9	10
19. Haduyang	8	4	4
20. Banjarnegeri	7	2	2
21. Mandah	10	6	5
22. Rulunghelok	7	4	7
23. Kali Sari	7	4	3
24. Wai Sari	4	5	4
25. Rulung Mulya	5	7	4
26. Rulung Sari	3	9	6
Jumlah	196	118	102

Sumber : Kantor Kecamatan Natar

Tabel 7.2 Banyaknya Sarana Telepon di Kecamatan Natar, 2016

Desa	Kantor Pelayanan Telepon	Warnet	Kiospon	Pemancar Telepon Genggam	Telepon Umum
(1)	(2)	(3)	(4)	(5)	(6)
1. Hajimena	-	-
2. Sidosari	-	-
3. Pemanggilan	-	-
4. Natar	-	-
5. Merak Batin	-	-
6. Krawang Sari	-	-
7. Muara Putih	-	-
8. Tanjungsari	-	-
9. Negara Ratu	-	-
10. Rejosari	-	-
11. Bumisari	-	-
12. Candimas	-	-
13. Pancasila	-	-
14. Sukadamai	-	-
15. Bandar Rejo	-	-
16. Purwosari	-	-
17. Rulung raya	-	-
18. Brantiraya	-	-
19. Haduyang	-	-
20. Banjarnegeri	-	-
21. Mandah	-	-
22. Rulunghelok	-	-
23. Kali Sari	-	-
24. Wai Sari	-	-
25. Rulung Mulya	-	-
26. Rulung Sari	-	-
Jumlah	-	-	-	-	-

Sumber : Kantor Kecamatan Natar

Tabel 7.3 Banyaknya Tempat Pariwisata di Kecamatan Natar, 2016

Desa	Pantai	Pemandian Air Panas	Obyek Wisata Bersejarah	Lainnya
(1)	(2)	(3)	(4)	(5)
1. Hajimena	-	-	-	-
2. Sidosari	-	-	-	-
3. Pemanggilan	-	-	-	1
4. Natar	-	-	-	-
5. Merak Batin	-	1	-	-
6. Krawang Sari	-	-	-	-
7. Muara Putih	-	-	-	-
8. Tanjungsari	-	-	-	-
9. Negara Ratu	-	-	-	-
10. Rejosari	-	-	-	-
11. Bumisari	-	-	-	-
12. Candimas	-	-	-	-
13. Pancasila	-	-	-	-
14. Sukadamai	-	-	-	-
15. Bandar Rejo	-	-	-	-
16. Purwosari	-	-	-	-
17. Rulung raya	-	-	-	-
18. Brantiraya	-	-	-	-
19. Haduyang	-	-	-	-
20. Banjarnegeri	-	-	-	-
21. Mandah	-	-	-	-
22. Rulunghelok	-	-	-	-
23. Kali Sari	-	-	-	-
24. Wai Sari	-	-	-	-
25. Rulung Mulya	-	-	-	-
26. Rulung Sari	-	-	-	-
Jumlah	-	1	-	1

Sumber : Kantor Kecamatan Natar



Perdagangan & Jasa

<http://lampungselatankab.bps.go.id>

Tabel 8.1 Banyaknya Fasilitas Sarana Perdagangan di Kecamatan Natar, 2016

Desa	Pasar Tradisional	Pasar Hewan	Toko
(1)	(2)	(3)	(4)
1. Hajimena	-	-	7
2. Sidosari	-	-	-
3. Pemanggilan	-	-	1
4. Natar	1	-	3
5. Merak Batin	1	-	2
6. Krawang Sari	-	-	-
7. Muara Putih	1	-	1
8. Tanjungsari	1	-	1
9. Negara Ratu	-	-	1
10. Rejosari	1	-	-
11. Bumisari	-	-	2
12. Candimas	-	-	1
13. Pancasila	1	-	-
14. Sukadamai	1	-	2
15. Bandar Rejo	1	-	-
16. Purwosari	1	-	-
17. Rulung raya	-	-	-
18. Brantiraya	1	-	3
19. Haduyang	-	-	2
20. Banjarnegeri	-	-	1
21. Mandah	-	-	1
22. Rulunghelok	-	-	-
23. Kali Sari	-	-	-
24. Wai Sari	-	-	-
25. Rulung Mulya	-	-	-
26. Rulung Sari	-	-	-
Jumlah	10	-	28

Bersambung

Lanjutan Tabel 8.1

Desa	Restoran/ Warung Makan	Warung Kelontongan	Mini Market
(1)	(5)	(6)	(7)
1. Hajimena	12	214	29
2. Sidosari	-	27	5
3. Pemanggilan	2	155	12
4. Natar	3	472	80
5. Merak Batin	6	186	67
6. Krawang Sari	-	23	12
7. Muara Putih	3	91	14
8. Tanjungsari	2	240	110
9. Negara Ratu	-	83	19
10. Rejosari	-	62	3
11. Bumisari	2	74	94
12. Candimas	2	294	15
13. Pancasila	-	15	3
14. Sukadamai	2	83	38
15. Bandar Rejo	-	22	6
16. Purwosari	-	21	4
17. Rulung raya	-	24	3
18. Brantiraya	4	186	39
19. Haduyang	3	31	12
20. Banjarnegeri	2	36	14
21. Mandah	-	21	8
22. Rulunghelok	-	26	8
23. Kali Sari	-	92	19
24. Wai Sari	-	17	4
25. Rulung Mulya	-	25	4
26. Rulung Sari	-	34	5
Jumlah	43	2 554	627

Sumber : Kantor Kecamatan Natar

Tabel 8.2 Banyaknya Pasar menurut Jenis Bangunan di Kecamatan Natar, 2016

Desa	Permanen	Semi Permanen	Sederhana	Jumlah
(1)	(2)	(3)	(4)	(5)
1. Hajimena	-	-	-	-
2. Sidosari	-	-	-	-
3. Pemanggilan	-	-	-	-
4. Natar	1	-	-	1
5. Merak Batin	-	-	-	-
6. Krawang Sari	-	-	-	-
7. Muara Putih	-	-	1	1
8. Tanjungsari	-	-	1	1
9. Negara Ratu	-	-	-	-
10. Rejosari	-	-	1	1
11. Bumisari	-	-	-	-
12. Candimas	-	-	-	-
13. Pancasila	-	-	1	1
14. Sukadamai	1	-	-	1
15. Bandar Rejo	-	1	-	1
16. Purwosari	-	1	-	1
17. Rulung raya	-	-	-	-
18. Brantiraya	1	-	-	1
19. Haduyang	-	-	-	-
20. Banjarnegeri	-	-	-	-
21. Mandah	-	-	-	-
22. Rulunghelok	-	-	-	-
23. Kali Sari	-	-	1	1
24. Wai Sari	-	-	-	-
25. Rulung Mulya	-	-	-	-
26. Rulung Sari	-	-	-	-
Jumlah	3	2	5	10

Sumber : Kantor Kecamatan Natar

Tabel 8.3 Banyaknya Jasa Perusahaan dan Perorangan menurut Jenis Usaha di Kecamatan Natar, 2016

Desa	Fotokopi	Foto Studio	Salon Kecantikan	Rias Pengantin
(1)	(2)	(3)	(4)	(5)
1. Hajimena	3	-	4	3
2. Sidosari	-	-	1	1
3. Pemanggilan	1	-	2	1
4. Natar	4	1	6	4
5. Merak Batin	2	-	4	2
6. Krawang Sari	-	-	1	1
7. Muara Putih	2	-	2	-
8. Tanjungsari	2	-	2	1
9. Negara Ratu	1	-	2	1
10. Rejosari	-	-	-	1
11. Bumisari	2	-	2	1
12. Candimas	1	-	3	2
13. Pancasila	1	-	-	-
14. Sukadamai	2	1	1	2
15. Bandar Rejo	-	-	1	1
16. Purwosari	-	-	1	-
17. Rulung raya	-	-	-	-
18. Brantiraya	2	-	2	2
19. Haduyang	-	-	1	1
20. Banjarnegeri	1	-	-	1
21. Mandah	1	-	1	1
22. Rulunghelok	-	-	-	-
23. Kali Sari	1	-	1	1
24. Wai Sari	-	-	-	-
25. Rulung Mulya	-	-	-	-
26. Rulung Sari	-	-	-	1
Jumlah	26	2	35	28

Sumber : Kantor Kecamatan Natar

Tabel 8.4 Banyaknya Jasa Persewaan Peralatan Pesta menurut Jenis Persewaan di Kecamatan Natar, 2016

Desa	Tarub	Peralatan Pesta	Peralatan Hiburan	Peralatan Dekorasi
(1)	(2)	(3)	(4)	(5)
1. Hajimena	2	2	1	2
2. Sidosari	-	1	1	1
3. Pemanggilan	1	4	1	1
4. Natar	4	2	2	2
5. Merak Batin	2	1	2	2
6. Krawang Sari	1	1	-	1
7. Muara Putih	1	1	-	-
8. Tanjungsari	1	1	1	1
9. Negara Ratu	1	1	-	1
10. Rejosari	1	1	-	1
11. Bumisari	1	2	1	1
12. Candimas	2	2	1	1
13. Pancasila	1	1	-	-
14. Sukadamai	2	1	1	2
15. Bandar Rejo	1	2	-	1
16. Purwosari	1	2	-	-
17. Rulung raya	-	1	-	-
18. Brantiraya	2	1	2	2
19. Haduyang	1	1	-	1
20. Banjarnegeri	1	1	-	1
21. Mandah	1	1	-	1
22. Rulunghelok	-	1	-	-
23. Kali Sari	1	1	1	1
24. Wai Sari	1	1	-	-
25. Rulung Mulya	-	1	-	-
26. Rulung Sari	1	1	-	1
Jumlah	30	35	14	24

Sumber : Kantor Kecamatan Natar

Tabel 8.5 Banyaknya Jasa Reparasi dan Perbaikan di Kecamatan Natar, 2016

Desa	Kendaraan Tidak Bermotor	Kendaraan Bermotor	Elektronik	Pengelasan
(1)	(2)	(3)	(4)	(5)
1. Hajimena	2	9	2	7
2. Sidosari	-	3	-	1
3. Pemanggilan	-	3	-	2
4. Natar	2	8	3	6
5. Merak Batin	2	8	2	8
6. Krawang Sari	1	3	2	3
7. Muara Putih	1	4	-	2
8. Tanjungsari	2	6	1	2
9. Negara Ratu	1	5	1	2
10. Rejosari	1	3	-	-
11. Bumisari	2	8	2	2
12. Candimas	2	7	1	2
13. Pancasila	1	3	-	-
14. Sukadamai	2	9	2	2
15. Bandar Rejo	2	3	1	1
16. Purwosari	1	3	1	1
17. Rulung raya	-	2	-	1
18. Brantiraya	2	9	2	2
19. Haduyang	1	4	1	1
20. Banjarnegeri	1	3	-	1
21. Mandah	1	4	1	2
22. Rulunghelok	-	5	-	-
23. Kali Sari	1	9	-	1
24. Wai Sari	-	2	-	-
25. Rulung Mulya	-	-	-	-
26. Rulung Sari	-	2	1	1
Jumlah	28	125	23	50

Sumber : Kantor Kecamatan Natar



Keuangan & Harga

<http://lampungselat.kab.bps.go.id>

Tabel 9.1 Target dan Realisasi Penerimaan Pajak Bumi dan Bangunan (PBB) menurut Desa di Kecamatan Natar (Rp), 2016

Desa	Target	Realisasi	Tunggakan	Persentase
(1)	(2)	(3)	(4)	(5)
1. Hajimena		119638 163		
2. Sidosari		9662 387		
3. Pemanggilan		168743 389		
4. Natar		105172 943		
5. Merak Batin		9662 387		
6. Krawang Sari		17756 352		
7. Muara Putih		44420 814		
8. Tanjungsari		41488 903		
9. Negara Ratu		9729 441		
10. Rejosari		6827 745		
11. Bumisari		123796 263		
12. Candimas		104221 525		
13. Pancasila		4 000		
14. Sukadamai		639 880		
15. Bandar Rejo		4774 805		
16. Purwosari		10075 268		
17. Rulung raya		9014 352		
18. Brantiraya		36910 287		
19. Haduyang		36910 287		
20. Banjarnegeri		142354 082		
21. Mandah		3645 092		
22. Rulunghelok		40376 652		
23. Kali Sari		102 044		
24. Wai Sari		11000 727		
25. Rulung Mulya		7082 514		
26. Rulung Sari		13652 749		
Jumlah	1848251 888	1077663 051	740472 514	60

Sumber : Dinas Pendapatan Daerah Kabupaten Lampung Selatan

Tabel 9.2 Banyaknya Fasilitas Lembaga Keuangan di Kecamatan Natar, 2016

Desa	Bank	Koperasi Unit Desa	Koperasi Lainnya	Lainnya
(1)	(2)	(3)	(4)	(5)
1. Hajimena	-	-	2	1
2. Sidosari	-	-	1	1
3. Pemanggilan	-	-	1	1
4. Natar	2	-	3	1
5. Merak Batin	5	-	2	1
6. Krawang Sari	-	-	1	1
7. Muara Putih	3	-	2	1
8. Tanjungsari	-	-	2	1
9. Negara Ratu	-	-	2	1
10. Rejosari	-	-	1	1
11. Bumisari	-	-	1	1
12. Candimas	-	-	2	1
13. Pancasila	-	-	1	1
14. Sukadamai	1	-	3	1
15. Bandar Rejo	-	-	1	1
16. Purwosari	-	-	1	1
17. Rulung raya	-	-	1	1
18. Brantiraya	-	-	3	1
19. Haduyang	-	-	1	1
20. Banjarnegeri	1	-	1	1
21. Mandah	-	-	1	1
22. Rulunghelok	-	-	1	1
23. Kali Sari	-	-	2	1
24. Wai Sari	-	-	1	1
25. Rulung Mulya	-	-	1	1
26. Rulung Sari	-	-	1	1
Jumlah	12	-	39	26

Sumber : Kantor Kecamatan Natar

Tabel 9.3 Harga Eceran Sembilan Bahan Pokok per Bulan di Kecamatan Natar (Rupiah), 2016

Bulan	Beras (Kg)	Garam (Kg)	Ikan Asin (Kg)
(1)	(2)	(3)	(4)
1. Januari	9 000	3 000	25 000
2. Februari	9 000	3 000	25 000
3. Maret	8 800	3 000	25 000
4. April	8 500	3 000	25 000
5. Mei	8 800	3 000	25 000
6. Juni	9 000	3 000	25 000
7. Juli	9 500	3 000	25 000
8. Agustus	9 500	3 000	25 000
9. September	9 500	3 000	25 000
10. Oktober	10 000	3 000	25 000
11. November	10 000	3 000	25 000
12. Desember	10 000	3 000	25 000
Rata-rata	9 300	3 000	25 000

Bersambung.....

Lanjutan Tabel 9.3

Bulan	Gula Pasir (Kg)	Minyak Goreng (Kg)	LPG (3 Kg)
(1)	(5)	(6)	(7)
1. Januari	13 000	14 000	22 000
2. Februari	13 000	14 000	22 000
3. Maret	13 000	14 000	22 000
4. April	13 000	14 000	23 000
5. Mei	13 000	14 500	22 500
6. Juni	16 000	14 500	24 500
7. Juli	16 000	14 500	24 500
8. Agustus	16 000	14 500	23 000
9. September	16 000	15 000	22 500
10. Oktober	16 000	15 500	22 500
11. November	16 000	16 000	22 000
12. Desember	16 000	17 000	22 000
Rata-rata	14 750	14 792	22 708

Bersambung.....

Lanjutan Tabel 9.3

Bulan	Sabun Cuci (Bungkus)	Citra Kasar (Meter)	Kain Batik (Meter)
(1)	(8)	(9)	(10)
1. Januari	2 500	40 000	58 000
2. Februari	2 500	40 000	58 000
3. Maret	2 500	40 000	58 000
4. April	2 500	40 000	58 000
5. Mei	2 500	40 000	60 000
6. Juni	2 500	40 000	60 000
7. Juli	2 500	40 000	60 000
8. Agustus	2 500	40 000	60 000
9. September	2 500	40 000	60 000
10. Oktober	2 500	40 000	60 000
11. November	2 500	40 000	60 000
12. Desember	2 500	40 000	60 000
Rata-rata	2 500	40 000	59 333

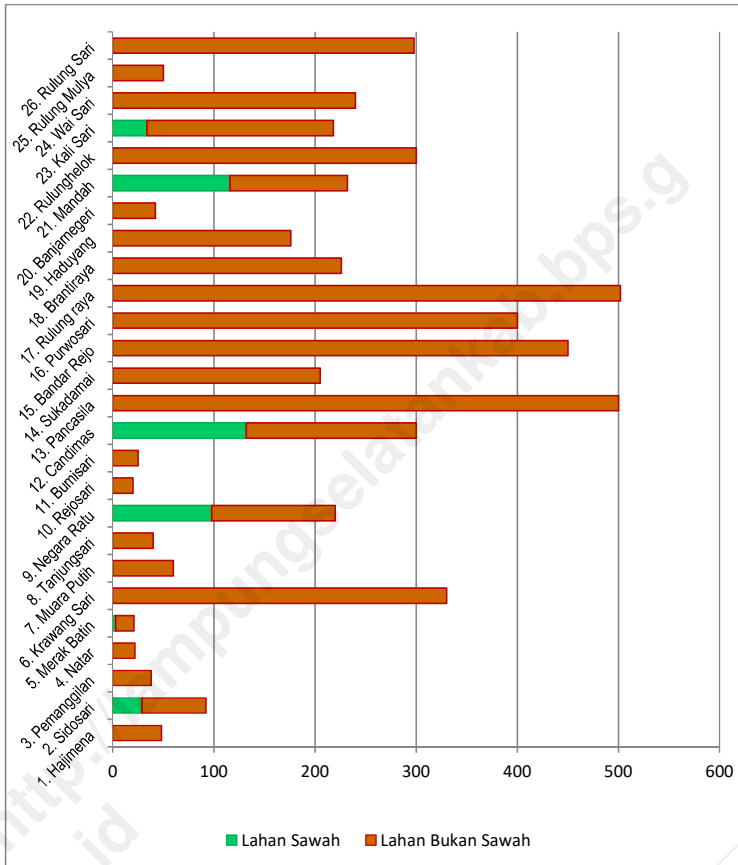
Sumber : Kantor Kecamatan Kalianda



Grafik

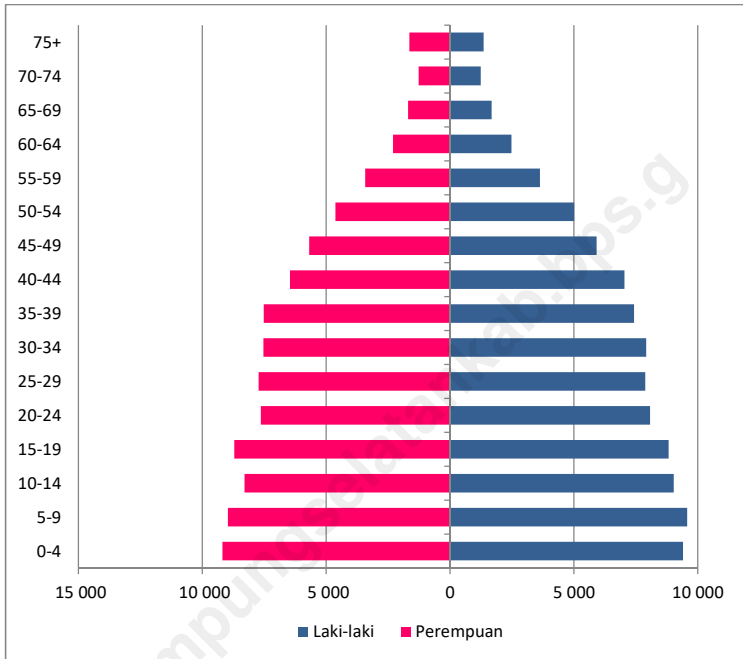
<http://lampungselatankab.bps.go.id>

Grafik 1. Luas Wilayah menurut Jenis Lahan di Kecamatan Kalianda (Hektar), 2016



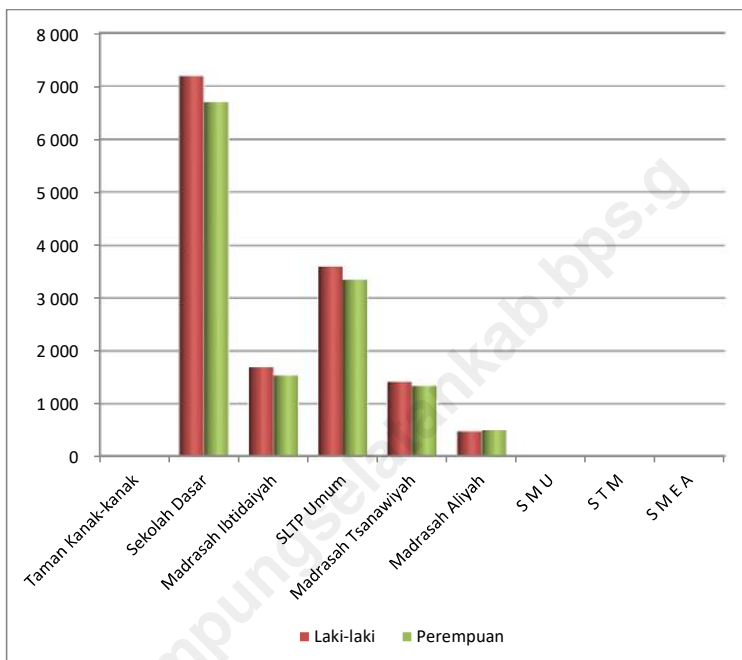
Sumber : BPS Kabupaten Lampung Selatan

Grafik 2. Piramida Penduduk Kecamatan Kalianda, 2016




Sumber : BPS Kabupaten Lampung Selatan

Grafik 3. Banyaknya Siswa menurut Tingkatan Sekolah dan Jenis Kelamin di Kecamatan Kalianda, 2016



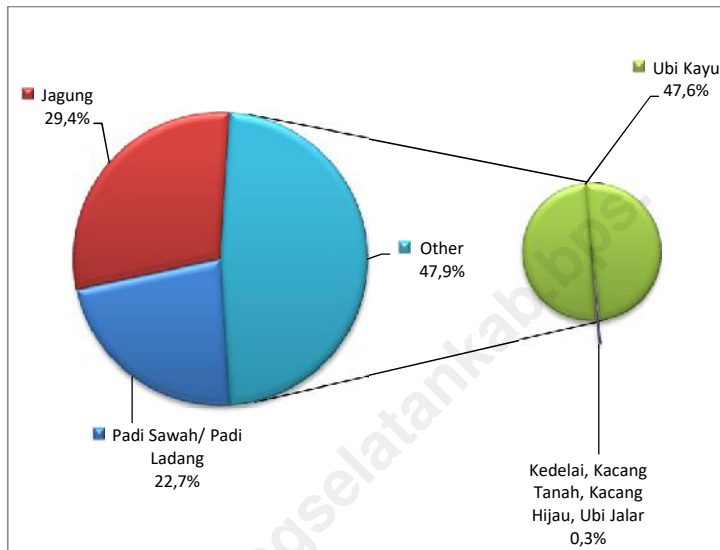
Sumber : UPT Pendidikan Kecamatan Kalianda

Grafik 4. Pentahapan Keluarga Sejahtera menurut Desa di Kecamatan Kalianda, 2013



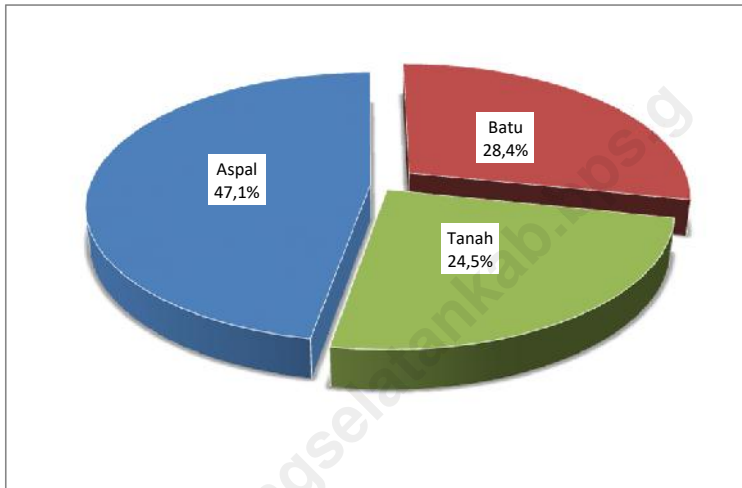
Sumber : PLKB Kecamatan Kalianda

Grafik 4. Produksi Tanaman Pangan di Kecamatan Kalianda (Ton), 2012 - 2016



Sumber : BPS Kabupaten Lampung Selatan

Grafik 6. Panjang Jalan menurut Desa dan Jenis Permukaan di Kecamatan Kalianda, 2016



Sumber : Kantor Kecamatan Kalianda

DATA

MENCERDASKAN BANGSA

Enlighten The Nation



**BADAN PUSAT STATISTIK -
KABUPATEN LAMPUNG SELATAN**

Jl. Mustafa Kemal No. 24, Kalianda
Telp/Fax : (0727) 322241
<http://lampungselatankab.bps.go.id>
email : bps1803@bps.go.id

