

10 0503 1816



LABEL SEMENTARA SENSUS BARANG 2014			
Ruang	ID	Kec	Petugas
B2309	14.0599.0535	Kec	BPS



3324 000
ISSN 0852 - 0230
3324. A . 9910

KECAMATAN PEGANDON DALAM ANGKA 1998

315.598
Kec.
Ind.

BPS Badan Pusat Statistik

disusun oleh
**MANTRI STATISTIK
PEGANDON**

BPS Kantor Statistik Kabupaten Kendal
Jln. Pramuka - (Komplek Perkantoran), Telp. (0294) 81461, 83461
KENDAL

BPS Badan Pusat Statistik Kabupaten Kendal



NO. PUSTAKA : 10 0503.1816

M F N : 8457

MILIK: UPT. PERPUSTAKAAN STAT.
BPS - JAK 3324 A . 9910

KECAMATAN PEGANDON

DALAM ANGKA 1998

disusun oleh
**MANTRI STATISTIK
PEGANDON**

BPS Badan Pusat Statistik Kabupaten Kendal

PEMERINTAH KABUPATEN DAERAH TINGKAT II KENDAL
KANTOR KECAMATAN PEGANDON
Alamat: Jl. Raya Pegandon No. Telp. 81554
PEGANDON

KATA SAMBUTAN


Dengan memanjatkan puji syukur kehadirat Allah SWT, kami menyambut baik telah diterbitkan buku "KECAMATAN PEGANDON DALAM ANGKA TAHUN 1998". Buku ini merupakan hasil kumpulan/pengumpulan data primer dan sekunder yang merupakan sumber informasi data wilayah Kecamatan Pegandon.

Buku ini merupakan suatu upaya yang sangat tepat sebagai jawaban akan kebutuhan sumber data dan informasi yang berkesinambungan bagi konsumen data yang memerlukan.

Buku "KECAMATAN PEGANDON DALAM ANGKA TAHUN 1998" merupakan salah satu sumber sebagai dasar kebijaksanaan dalam rangka menyusun suatu perencanaan untuk mensukseskan pembangunan pada era reformasi ini.

Kami menyadari bahwa buku "KECAMATAN PEGANDON DALAM ANGKA TAHUN 1998" ini masih jauh dari sempurna, oleh karena itu harapan kami buku ini agar selalu dikembangkan dengan baik.

Akhirnya kami ucapkan banyak terima kasih atas diterbitkan buku "KECAMATAN PEGANDON DALAM ANGKA TAHUN 1998", semoga berguna bagi semua pihak yang memerlukan.



KATA PENGANTAR

Dengan memanjatkan puja dan puji kehadiran Tuhan Yang Maha Esa, sehingga buku "KECAMATAN PEGANDON DALAM ANGKA TAHUN 1998" dapat diterbitkan. Buku ini merupakan kelanjutan penerbitan tahun yang lalu yang isinya merupakan sajian data yang kami himpun dan kami kumpulkan dari desa dan dinas instansi di wilayah Kecamatan Pegandon.

Dengan telah berhasil diterbitkan buku ini kami mengucapkan banyak terima kasih kepada:


1. Bapak Camat Pegandon;
2. Dinas/Instansi se-Kecamatan Pegandon;
3. Semua pihak yang membantu penerbitan buku ini.

Sumbang saran dan kritik yang membangun kami harapkan guna kesempurnaan pada penerbitan tahun berikutnya.

Harapan kami buku "KECAMATAN PEGANDON DALAM ANGKA TAHUN 1998" ini bermanfaat bagi semua pihak yang memerlukan.

Pegandon, Mei 1999

Mantri Statistik Kecamatan Pegandon



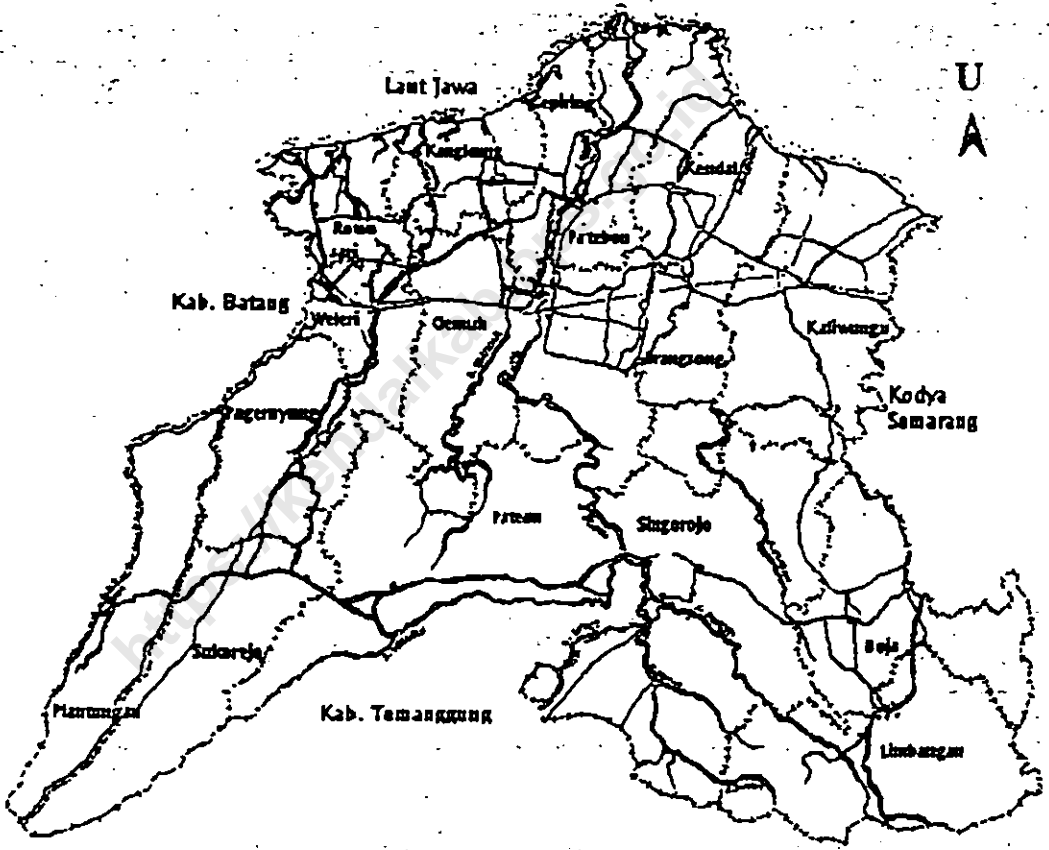
MUHAMMAD NURZEN

NIP. 340012195

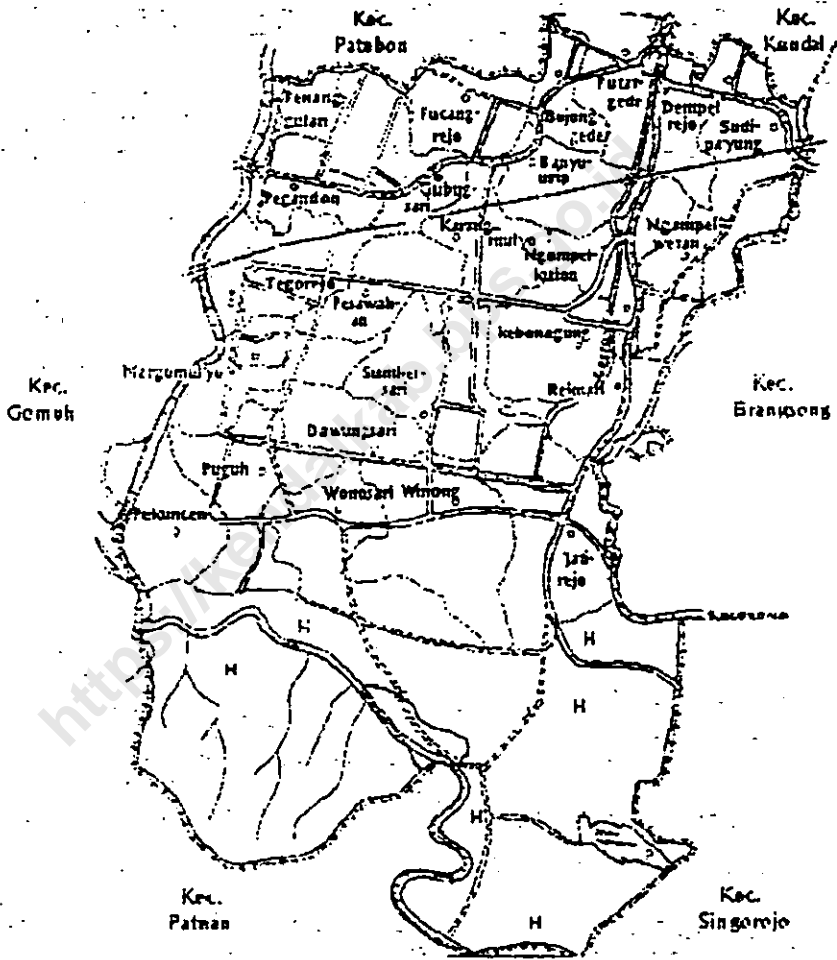
DAFTAR ISI

	hlm
Sambutan Camat Pegandon	i
Kata Pengantar	ii
Daftar isi	iii
I. letak Geografis	v
Peta Wilayah Kabupaten Kendal	1
Peta Wilayah Kecamatan Pegandon	2
Tabel 1.1 Luas Wilayah Dirinci Menurut Desa	3
Tabel 1.2 Luas Wilayah Dirinci Menurut Penggunaan	4
Tabel 1.3 Banyaknya Hari Hujan	5
Tabel 1.4 Banyaknya Curah Hujan	6
Tabel 2.1 Banyaknya Dukuh, Rukun Warga, dan Rukun Tetangga	7
Tabel 2.2 Banyaknya Balai Desa Dan Kantor Desa	8
Tabel 2.3 Banyaknya Perangkat Desa	9
Tabel 2.4 Kekuatan/Anggota Hansip Menurut Klasifikasi	10
Tabel 2.5 Banyaknya Anggota Hansip Menurut Pendidikan	11
Tabel 2.6 Jumlah Tingkat Kepengurusan Tim Penggerak PKK	12
Tabel 2.7 Jumlah Kader PKK	13
Tabel 2.8 Jumlah Kegiatan PKK Untuk Program Gotong-Royong	14
Tabel 3.1 Banyaknya Rumah Tangga dan Tempat Tinggal	15
Tabel 3.2 Banyaknya Tempat Tinggal Penduduk	16
Tabel 3.3 Luas Wilayah dan Jumlah Penduduk Menurut Jenis Kelamin	17
Tabel 3.4 Banyaknya Penduduk WNA dan WNI Keturunan Cina	18
Tabel 3.5 Jumlah Penduduk Menurut Kelompok Umur dan Jenis Kelamin	19
Tabel 3.6 Kepadatan Penduduk Dirinci Per Desa	20
Tabel 3.7 Sex Ratio Penduduk Laki-laki Terhadap Perempuan	21
Tabel 3.8 Perkembangan Penduduk Per Tahun	22
Tabel 3.9 Banyaknya Mutasi Penduduk	23
Tabel 3.10 Jumlah Penduduk Dirinci Menurut Pendidikan	24
Tabel 3.11 Jumlah Penduduk Dirinci Menurut Mata Pencarian	26

KABUPATEN KENDAL



KECAMATAN PEGANDON



	hlm
Tabel 4.1 Banyaknya Pemeluk Agama	28
Tabel 4.2 Banyaknya Tempat Ibadah	29
Tabel 4.3 Jumlah Ulama, Mubaligh, dan Khotib	30
Tabel 4.4 Banyaknya Sekolah TK, Murid, dan Guru	31
Tabel 4.5 Banyaknya Sekolah Dasar, Murid, dan Guru	32
Tabel 4.6 Banyaknya Madrasah Ibtidaiyah, Murid, dan Guru	33
Tabel 4.7 Banyaknya Sekolah Lanjutan Pertama Negeri, Murid, dan Guru	34
Tabel 4.8 Banyaknya Sekolah Lanjutan Pertama Swasta, Murid, dan Guru	35
Tabel 4.9 Banyaknya Sekolah Lanjutan Atas Negeri, Murid, dan Guru	36
Tabel 4.10 Banyaknya Sekolah Lanjutan Atas Swasta, Murid, dan Guru	37
Tabel 4.11 Banyaknya Nikah, Cerai, dan Rujuk	38
Tabel 4.12 Banyaknya Penderita Cacat	39
Tabel 4.13 Banyaknya Dokter, Tenaga Medis, dan Bidan	40
Tabel 4.14 Banyaknya Fasilitas Kesehatan	41
Tabel 4.15 Banyaknya PUS Akseptor KB Aktif	42
Tabel 4.16 Banyaknya Sarana Air Bersih	44
Tabel 4.17 Banyaknya Rumah Sehat A, B, C	45
Tabel 5.1 Perincian Penggunaan Lahan	46
Tabel 5.2 Luas Panen dan Produksi Padi Sawah dan Padi Gogo.....	48
Tabel 5.3 Luas Panen dan Produksi Kacang Tanah dan Kacang Hijau	49
Tabel 5.4 Luas Panen dan Produksi Palawija	50
Tabel 5.5 Banyaknya Unggas	51
Tabel 5.6 Banyaknya Ternak Besar dan Kecil	52
Tabel 6.1 Banyaknya Pesawat Radio, Televisi, dan Listrik PLN....	53
Tabel 6.2 Banyaknya Sarana Angkutan Darat Bermotor	54
Tabel 6.3 Banyaknya Sarana Angkutan Darat Kendaraan Tak Bermotor	55

LETAK GEOGRAFIS

1. Kecamatan Pegandon terletak dalam:
 - Wilayah Pembantu Bupati : Kendal
 - Kabupaten Daerah Tingkat II : Kendal
 - Propinsi Daerah Tingkat I : Jawa Tengah

2. Batas-batas wilayah:
 - Sebelah utara : Kecamatan Patebon
 - Sebelah selatan : Kecamatan Singorojo
 - Sebelah barat : Gemuh
 - Sebelah timur : Brangsong

3. Jarak fasilitas kota:
 - Kota Propinsi Jawa Tengah : 38 Km
 - Kota Kabupaten Kendal : 10 Km
 - Kota Kecamatan Patebon : 5 Km

4. Ketinggian wilayah dari permukaan laut: ± 6 meter

5. Temperatur/suhu udara rata-rata : 27°C

Tabel : 1.1.

**LUAS WILAYAH KECAMATAN PEGANDON
DIRINCI MENURUT DESA
TAHUN 1998**

DESA	LUAS (KM-2)	PERSENTASE %
(1)	(2)	(3)
01. Pekuncen	1,50	2,30
02. Puguh	1,42	2,19
03. Wonosari	14,50	22,31
04. Winong	4,92	7,58
05. Jatirejo	12,25	18,84
06. Rejosari	1,89	2,91
07. Sumbersari	2,44	3,75
08. Dawungsari	1,01	1,56
09. Margomulyo	2,00	3,08
10. Tegorejo	2,21	3,40
11. Pesawahan	1,88	2,89
12. Karangmulyo	1,76	2,71
13. Kebonagung	2,22	3,42
14. Ngampelkulon	1,43	2,21
15. Ngampelwetan	0,96	1,47
16. Sudipayung	2,17	3,34
17. Dempelrejo	1,54	2,38
18. Putatgede	1,50	2,31
19. Bojonggede	0,85	1,30
20. Banyuurip	1,70	2,62
21. Pucangrejo	1,26	1,93
22. Gubugsari	2,08	3,19
23. Pegandon	0,83	1,28
24. Penanggulan	0,67	1,04
JUMLAH	65,00	100,00

Sumber data : Statistik Kecamatan Pegandon

Tabel : 1.2.

**LUAS WILAYAH KECAMATAN PEGANDON
DIRINCI MENURUT PENGGUNAAN
TAHUN 1998**

JENIS PENGGUNAAN	LUAS (KM-2)	PERSENTASE %
(1)	(2)	(3)
01. Tanah Sawah	21,15	32,54
02. Tanah Pekarangan	9,35	14,39
03. Tanah Tegalan	4,82	7,42
04. Tanah Hutan	21,23	32,66
05. Tanah Lain-lain	8,45	13,00
JUMLAH	65,00	100,00

Sumber data : Statistik Kecamatan Pegandon

Tabel : 1.3.

**BANYAKNYA HARI HUJAN KECAMATAN PEGANDON
TAHUN 1995 - 1998**

BULAN	1995	1996	1997	1998
(1)	(2)	(3)	(4)	(5)
01. Januari	13	12	16	8
02. Pebruari	11	13	7	17
03. Maret	10	9	14	14
04. April	6	6	10	11
05. Mei	11	2	4	5
06. Juni	8	-	2	10
07. Juli	5	-	-	12
08. Agustus	-	8	-	5
09. September	1	4	-	4
10. Oktober	8	15	2	4
11. Nopember	13	10	3	8
12. Desember	14	20	9	17
JUMLAH	100	99	67	115
Rata-rata	8	8	6	10

Sumber data : Pengairan Ranting Pegandon

Tabel : 1.4.

**BANYAKNYA CURAH HUJAN KECAMATAN PEGANDON
TAHUN 1995 - 1998**

BULAN	1995	1996	1997	1998
(1)	(2)	(3)	(4)	(5)
01. Januari	287	183	610	126
02. Pebruari	247	381	158	160
03. Maret	221	115	164	101
04. April	84	142	206	162
05. Mei	145	28	50	-72
06. Juni	185	-	14	180
07. Juli	36	-	-	160
08. Agustus	-	215	-	59
09. September	37	46	-	74
10. Oktober	118	239	12	36
11. Nopember	250	190	39	123
12. Desember	288	558	198	181
JUMLAH	1.898	2.097	1.451	1.434
Rata-rata	158	175	121	120

Sumber data : Pengairan Ranting Pegandon

Tabel : 2.1

**BANYAKNYA DUKUH, RUKUN WARGA, RUKUN TETANGGA
KECAMATAN PEGANDON
TAHUN 1998**

DESA	DUKUH	RUKUN WARGA	RUKUN TETANGGA
(1)	(2)	(3)	(4)
01. Pekuncen	5	5	14
02. Puguh	6	6	14
03. Wonosari	5	6	17
04. Winong	4	5	20
05. Jatirejo	4	7	19
06. Rejosari	3	3	9
07. Sumbersari	6	6	29
08. Dawungsari	3	3	11
09. Margomulyo	3	3	21
10. Tegorejo	4	10	34
11. Pesawahan	3	3	8
12. Karangmulyo	3	3	15
13. Kebonagung	4	4	14
14. Ngampelkulon	4	4	27
15. Ngampelwetan	3	3	14
16. Sudipayung	2	5	21
17. Dempelrejo	3	3	19
18. Putatgede	4	7	17
19. Bojonggede	2	5	12
20. Banyuurip	4	8	16
21. Pucangrejo	3	3	10
22. Gubugsari	4	4	15
23. Pegandon	5	5	14
24. Penanggulan	4	6	22
JUMLAH 1998	91	117	412
1997	91	117	412

Sumber data : Statistik Kecamatan Pegandon

Tabel : 2.2.

**BANYAKNYA BALAI DESA DAN KANTOR DESA
KECAMATAN PEGANDON
TAHUN 1998**

DESA	BALAI DESA	KANTOR DESA
(1)	(2)	(3)
01. Pekuncen	1	1
02. Puguh	1	1
03. Wonosari	1	1
04. Winong	1	1
05. Jatirejo	1	1
06. Rejosari	1	1
07. Sumbersari	1	1
08. Dawungsari	1	1
09. Margomulyo	1	1
10. Tegorejo	1	1
11. Pesawahan	1	1
12. Karangmulyo	1	1
13. Kebonagung	1	1
14. Ngampelkulon	1	1
15. Ngampelwetan	1	1
16. Sudipayung	1	1
17. Dempelrejo	1	1
18. Putatgede	1	1
19. Bojonggede	1	1
20. Banyuurip	1	1
21. Pucangrejo	1	1
22. Gubugsari	1	1
23. Pegandon	1	1
24. Penanggulan	1	1
JUMLAH	24	24

Sumber data : Statistik. Kecamatan Pegandon

Tabel : 2.3.

**BANYAKNYA PERANGKAT DESA KECAMATAN PEGANDON
DI RINCI PER DESA
TAHUN 1998**

DESA	SEKDES	KAUR	KADUS	PEMB. KAUR	JUMLAH
(1)	(2)	(3)	(4)	(5)	(6)
01. Pekuncen	1	4	-	-	5
02. Puguh	-	5	3	-	8
03. Wonosari	1	5	5	-	11
04. Winong	1	5	4	1	11
05. Jatirejo	1	5	3	3	12
06. Rejosari	-	5	3	-	8
07. Sumpersari	-	5	4	5	14
08. Dawungsal	1	5	-	1	7
09. Margomulyo	1	4	3	2	10
10. Tegorejo	1	4	4	3	12
11. Pesawahan	1	5	3	-	9
12. Karangmulyo	-	5	3	-	8
13. Kebonagung	1	5	4	1	11
14. Ngampelkulon	1	3	4	-	8
15. Ngampelwetan	1	5	2	-	8
16. Sudipayung	-	5	2	4	11
17. Dempelrejo	1	5	3	3	12
18. Putatgede	1	5	3	-	9
19. Bojonggede	1	5	1	-	7
20. Banyuurip	1	5	4	4	14
21. Pucangrejo	1	5	3	-	9
22. Gubugsari	1	5	4	2	12
23. Pegandon	1	5	2	-	8
24. Penanggulan	1	5	2	-	8
JUMLAH 1998	19	115	69	29	232
1997	24	117	74	30	245

Sumber Data : Kantor Sekretariat Kec. Pegandon

Tabel : 2.4

**KEKUATAN / ANGGOTA HANSIP MENURUT KLASIFIKASI
KECAMATAN PEGANDON
TAHUN 1998**

DESA	BANYAKNYA HANSIP			JUMLAH
	LINMAS	WANRA	KAMRA	
(1)	(2)	(3)	(4)	(5)
01. Pekuncen	10	10	10	30
02. Puguh	15	10	10	36
03. Wonosari	10	11	10	31
04. Winong	12	12	12	36
05. Jatirejo	16	10	10	36
06. Rejosari	12	10	10	32
07. Sumbersari	10	14	10	34
08. Dawungsari	10	10	10	30
09. Margomulyo	10	10	10	30
10. Tegorejo	10	16	10	36
11. Pesawahan	12	10	10	32
12. Karangmulyo	14	10	10	34
13. Kebonagung	12	10	10	32
14. Ngampelkulon	100	10	10	120
15. Ngampelwetan	60	10	10	80
16. Sudipayung	10	10	10	30
17. Dempelrejo	10	10	10	30
18. Putatgede	10	12	10	32
19. Bojonggede	10	10	10	30
20. Banyuurip	10	10	10	30
21. Pucangrejo	14	10	10	34
22. Gubugsari	10	12	10	32
23. Pegandon	10	10	10	30
24. Penanggulan	10	10	11	31
JUMLAH 1998	408	257	243	908
1997	270	257	143	670

Sumber Data : Mawil Hansip Kec. Pegandon

Tabel : 2.5.

**BANYAKNYA ANGGOTA HANSIP MENURUT PENDIDIKAN
KECAMATAN PEGANDON
TAHUN 1998**

DESA	TINGKAT PENDIDIKAN				JUMLAH
	SD	SLTP	SLTA	PT/UNIV	
(1)	(2)	(3)	(4)	(5)	(6)
01. Pekuncen	29	1	-	-	30
02. Puguh	25	4	7	-	36
03. Wonosari	31	-	-	-	31
04. Winong	21	15	-	-	36
05. Jatirejo	34	2	-	-	36
06. Rejosari	30	2	-	-	32
07. Sumbersari	29	3	2	-	34
08. Dawungsari	25	5	-	-	30
09. Margomulyo	25	5	-	-	30
10. Tegorejo	28	8	-	-	36
11. Pesawahan	30	-	2	-	32
12. Karangmulyo	30	1	3	-	34
13. Kebonagung	25	3	4	-	32
14. Ngampelkuon	98	15	7	-	120
15. Ngampelwetan	64	10	6	-	80
16. Sudipayung	28	2	-	-	30
17. Dempelrejo	30	-	-	-	30
18. Putatgede	25	7	-	-	32
19. Bojonggede	27	3	-	-	30
20. Banyuurip	29	1	-	-	30
21. Pucangrejo	33	1	-	-	34
22. Gubugsari	32	-	-	-	32
23. Pegandon	21	6	3	-	30
24. Penanggulan	11	10	10	-	31
JUMLAH 1998	760	104	44	-	908
1997	549	84	37	-	770

Sumber Data : Mawil Hansip Kec. Pegandon

Tabel : 2.6

JUMLAH TINGKAT KEPENGURUSAN TIM PENGGERAK PKK
KECAMATAN PEGANDON
TAHUN 1998

DESA	PKK RW	PKK RT	DASA WISMA
(1)	(2)	(3)	(4)
01. Pekuncen	5	14	28
02. Puguh	6	17	20
03. Wonosari	6	17	56
04. Winong	5	20	43
05. Jatirejo	5	19	38
06. Rejosari	9	49	48
07. Summersari	6	30	29
08. Dawungsari	3	11	29
09. Margomulyo	3	18	41
10. Tegorejo	10	34	68
11. Pesawahan	3	7	21
12. Karangmulyo	3	15	52
13. Kebonagung	4	14	59
14. Ngampelkulon	4	27	54
15. Ngampelwetan	3	14	16
16. Sudipayung	5	21	35
17. Dempelrejo	3	18	39
18. Putatgede	7	16	40
19. Bojonggede	5	12	20
20. Banyuurip	8	16	33
21. Pucangrejo	5	10	35
22. Gubugsari	4	15	65
23. Pegandon	5	19	44
24. Penanggutan	6	6	60
JUMLAH 1998	123	439	973
1997	123	439	973

Sumber Data : PKK Kec. Pegandon

Tabel : 2.7.

**JUMLAH KADER PKK
KECAMATAN PEGANDON
TAHUN 1998**

DESA	ANGGOTA		
	TETAP PKK	UMUM	KHUSUS
(1)	(2)	(3)	(4)
01. Pekuncen	16	21	45
02. Puguh	16	20	60
03. Wonosari	17	20	45
04. Winong	17	21	46
05. Jatirejo	18	25	65
06. Rejosari	19	24	65
07. Sumbersari	15	22	65
08. Dawungsari	18	30	85
09. Margomulyo	22	32	40
10. Tegorejo	25	35	70
11. Pesawahan	20	25	82
12. Karangmulyo	21	33	85
13. Kebonagung	20	26	50
14. Ngampeikulon	22	29	45
15. Ngampelwetan	19	30	40
16. Sudipayung	23	35	111
17. Dempeirejo	15	20	45
18. Putatgede	15	22	65
19. Bojonggede	22	27	55
20. Banyuurip	22	33	47
21. Pucangrejo	24	29	43
22. Gubugsari	19	29	110
23. Pegandon	22	26	46
24. Penanggalan	24	29	47
TP. PKK Kecamatan	18	18	60
JUMLAH	489	651	1517

Sumber Data : PKK Kec. Pegandon

Tabel : 2.8

**JUMLAH KEGIATAN PKK
UNTUK PROGRAM GOTONG-ROYONG
KECAMATAN PEGANDON
TAHUN 1998**

DESA	KERJA BAKTI	RUKUN KEMA- TIAN	JIMPITAN	ARISAN
(1)	(2)	(3)	(4)	(5)
01. Pekuncen	12	8	5	7
02. Puguh	17	17	17	9
03. Wonosari	17	7	7	5
04. Winong	20	4	20	4
05. Jatirejo	19	19	7	8
06. Rejosari	9	3	9	3
07. Sumpersari	6	6	12	6
08. Dawungsari	11	3	11	3
09. Margomulyo	18	3	18	3
10. Tegorejo	34	6	34	6
11. Pesawahan	18	7	7	3
12. Karangmulyo	8	2	8	2
13. Kebonagung	14	15	14	15
14. Ngampelkulon	27	4	27	4
15. Ngampelwetan	14	3	14	3
16. Sudipayung	21	2	21	2
17. Dempelrejo	40	3	17	3
18. Putatgede	10	3	10	3
19. Bojonggede	12	2	5	6
20. Banyuurip	16	10	16	10
21. Pucangrejo	10	3	10	3
22. Gubugsari	15	4	15	4
23. Pegandon	13	5	13	5
24. Penanggulan	22	17	22	4
JUMLAH 1998	403	156	339	121
1997	403	156	339	121

Sumber Data : PKK Kec. Pegandon

Tabel : 3.1.

**BANYAKNYA RUMAH TANGGA DAN BANGUNAN
TEMPAT TINGGAL DIRINCI MENURUT DESA
-TAHUN 1998**

DESA	RUMAH TANGGA	BANGUNAN TEMPAT TINGGAL
(1)	(2)	(3)
01. Pekuncen	442	436
02. Puguh	612	530
03. Wonosari	705	686
04. Winong	1.034	1.064
05. Jatirejo	655	708
06. Rejosari	428	438
07. Sumbersari	934	909
08. Dawungsari	368	362
09. Margomulyo	756	700
10. Tegorejo	1.036	1.093
11. Pesawahan	533	430
12. Karangmulyo	606	565
13. Kebonagung	686	658
14. Ngampelkulon	762	608
15. Ngampelwetan	322	258
16. Sudipayung	812	714
17. Dempelrejo	568	454
18. Putatgede	468	405
19. Bojonggede	323	284
20. Banyuurip	499	499
21. Pucangrejo	509	480
22. Gubugsari	870	767
23. Pegandon	660	574
24. Penanggulan	792	728
JUMLAH 1998	15.380	14.330
1997	14.953	14.331

Sumber data : Statistik Kecamatan Pegandon

Tabel : 3.2.

**BANYAKNYA TEMPAT TINGGAL PENDUDUK
DIRINCI MENURUT DESA
TAHUN 1998**

DESA	PER- MANEN	1/2 PER- MANEN	PAPAN	BAMBU	JUMLAH
(1)	(2)	(3)	(4)	(5)	(6)
01. Pekuncen	21	114	172	129	436
02. Puguh	23	27	213	267	530
03. Wonosari	4	28	366	288	686
04. Winong	14	59	849	142	1.064
05. Jatirejo	130	31	476	71	708
06. Rejosari	27	26	349	36	438
07. Sumpersari	19	198	456	236	909
08. Dawungsari	45	19	293	5	362
09. Margomulyo	39	9	519	133	700
10. Tegorejo	101	69	676	247	1.093
11. Pesawahan	60	126	149	95	430
12. Karangmulyo	13	18	229	305	565
13. Kebonagung	18	31	583	26	658
14. Ngampelkulon	8	10	514	76	608
15. Ngampelwetan	5	10	191	52	258
16. Sudipayung	85	33	535	61	714
17. Dempelrejo	-	20	291	173	484
18. Putatgede	48	69	110	175	405
19. Bojonggede	27	29	101	127	284
20. Banyuurip	35	62	364	38	499
21. Pucangrejo	23	27	342	88	480
22. Gubugsari	62	48	549	108	767
23. Pegandon	284	16	270	4	574
24. Penanggulan	159	142	381	46	728
JUMLAH 1998	1.250	1.221	8.978	2.931	14.380
1997	1.284	1.177	8.990	2.880	14.331

Sumber data : Statistik Kecamatan Pegandon

Tabel : 3.3.

**LUAS WILAYAH DAN JUMLAH PENDUDUK MENURUT
JENIS KELAMIN DIRINCI PER DESA
TAHUN 1998**

DESA	LUAS WILAYAH (KM-2)	PENDUDUK		JUMLAH
		LAKI-LAKI	PEREM- PUAN	
(1)	(2)	(3)	(4)	(5)
01. Pekuncen	1,50	958	1.006	1.964
02. Puguh	1,42	1.255	1.344	2.600
03. Wonosari	14,50	1.390	1.402	2.792
04. Winong	4,92	2.245	2.442	4.687
05. Jatirejo	12,25	1.446	1.559	3.005
06. Rejosari	1,89	937	952	1.889
07. Sumpersari	2,44	1.883	2.090	3.973
08. Dawungsari	1,01	764	837	1.601
09. Margomulyo	2,00	1.576	1.622	3.198
10. Tegorejo	2,21	2.389	2.461	4.850
11. Pesawahan	1,88	1.157	1.219	2.376
12. Karangmulyo	1,75	1.277	1.328	2.605
13. Kebonagung	2,22	1.562	1.583	3.145
14. Ngampelkulon	1,43	1.551	1.537	3.088
15. Ngampelwetan	0,96	577	562	1.139
16. Sudipayung	2,17	1.520	1.644	3.164
17. Dempelrejo	1,54	1.157	1.211	2.368
18. Putatgede	1,51	918	991	1.909
19. Bojonggede	0,85	726	741	1.467
20. Banyuurip	1,70	1.164	1.219	2.383
21. Pucangrejo	1,26	1.071	1.084	2.155
22. Gubugsari	2,08	1.827	1.915	3.742
23. Pegandon	0,83	1.300	1.390	2.690
24. Penanggulan	0,67	1.722	1.817	3.539
JUMLAH 1998	65,00	32.373	33.956	66.329
1997	65,00	32.152	33.737	65.889

Sumber data: Monografi Desa 1999

Tabel 3.4.

**BANYAKNYA PENDUDUK WNA DAN WNI KETURUNAN CINA
DIRINCI MENURUT DESA
TAHUN 1998**

DESA	WNA CINA	WNI KETURUNAN CINA/ARAB	JUMLAH
(1)	(2)	(3)	(4)
01. Pekuncen	-	-	-
02. Puguh	-	-	-
03. Wonosari	-	-	-
04. Winong	-	-	-
05. Jatirejo	-	-	-
06. Rejosari	-	-	-
07. Sumbersari	-	-	-
08. Dawungsari	-	-	-
09. Margomulyo	-	-	-
10. Tegorejo	-	-	-
11. Pesawahan	-	-	-
12. Karangmulyo	-	-	-
13. Kebonagung	-	-	-
14. Ngampelkulon	-	-	-
15. Ngampelwetan	-	-	-
16. Sudipayung	-	-	-
17. Dempelrejo	-	-	-
18. Putatgede	-	-	-
19. Bojonggede	-	-	-
20. Banyuurip	-	-	-
21. Pucangrejo	-	-	-
22. Gubugsari	-	-	-
23. Pegandon	-	11	11
24. Penanggulan	2	129	131
JUMLAH 1998	2	140	142
1997			

Sumber data : Statistik Kecamatan Pegandon

Tabel : 3.5.

**JUMLAH PENDUDUK MENURUT KELOMPOK UMUR
DAN JENIS KELAMIN DIRINCI MENURUT DESA
TAHUN 1998**

UMUR	LAKI-LAKI	PEREMPUAN	JUMLAH
(1)	(2)	(3)	(4)
0 - 4	4.075	4.102	8.177
5 - 9	4.426	4.337	8.763
10 - 14	4.109	3.988	8.097
15 - 19	3.415	3.413	6.828
20 - 24	2.595	3.034	5.629
25 - 29	2.443	2.789	5.232
30 - 39	4.423	4.536	8.959
40 - 49	2.647	2.949	5.596
50 - 59	1.980	2.279	4.259
60 keatas	2.260	2.529	4.789
<hr/>			
JUMLAH 1998	32.373	33.956	66.329
1997	32.152	33.737	65.889

Sumber data : Statistik Kecamatan Pegandon

Tabel : 3.6.

**KEPADATAN PENDUDUK DIRINCI PER DESA
KECAMATAN PEGANDON
TAHUN 1998**

DESA	ORANG	(KM-2)	(ORANG/KM-2)
(1)	(2)	(3)	(4)
01. Pekuncen	1.964	1,50	1.309
02. Puguh	2.600	1,42	1.831
03. Wonosari	2.792	14,50	193
04. Winong	4.687	4,92	953
05. Jatirejo	3.005	12,25	245
06. Rejosari	1.889	1,89	999
07. Sumbersari	3.973	2,44	1.628
08. Dawungsari	1.601	1,01	1.585
09. Margomulyo	3.198	2,00	1.599
10. Tegorejo	4.850	2,21	2.195
11. Pesawahan	2.376	1,88	1.264
12. Karangmulyo	2.605	1,76	1.480
13. Kebonagung	3.145	2,22	1.417
14. Ngampelkulon	3.088	1,43	2.159
15. Ngampelwetan	1.139	0,96	1.186
16. Sudipayung	3.164	2,17	1.458
17. Dempelrejo	2.363	1,54	1.533
18. Putatgede	1.909	1,51	1.264
19. Bojonggede	1.467	0,85	1.726
20. Banyuurip	2.383	1,70	1.402
21. Pucangrejo	2.155	1,26	1.710
22. Gubugsari	3.742	2,08	1.799
23. Pegandon	2.690	0,83	3.241
24. Penanggulan	3.539	0,67	5.282
JUMLAH 1998	66.329	65,00	1.020
1997	65.889	65,00	1.014

Sumber data : Statistik Kecamatan Pegandon

Tabel : 3.7.

**SEX RATIO PENDUDUK LAKI-LAKI TERHADAP PEREMPUAN
KECAMATAN PEGANDON
TAHUN 1998**

DESA	PENDUDUK		SEX RATIO
	LAKI-LAKI	PEREMPUAN	
(1)	(2)	(3)	(4)
01. Pekuncen	958	1.006	952
02. Pugu	1.256	1.344	935
03. Wonosari	1.390	1.402	991
04. Winong	2.245	2.442	919
05. Jatirejo	1.446	1.559	928
06. Rejosari	937	952	984
07. Sumpensari	1.883	2.090	901
08. Dawungsari	764	837	913
09. Margomulyo	1.576	1.622	972
10. Tegorejo	2.389	2.461	971
11. Pesawahan	1.157	1.219	949
12. Karangmulyo	1.277	1.328	962
13. Kebonagung	1.562	1.583	987
14. Ngampeikulon	1.551	1.537	1.009
15. Ngampelwetan	577	562	1.027
16. Sudipayung	1.520	1.644	925
17. Dempelrejo	1.157	1.211	955
18. Putatgede	918	991	926
19. Bojonggede	726	741	980
20. Banyuurip	1.164	1.219	955
21. Pucangrejo	1.071	1.084	988
22. Gubugsari	1.827	1.915	954
23. Pegandon	1.300	1.390	935
24. Penanggulan	1.722	1.817	948
JUMLAH 1998	32.373	33.956	953
1997	32.152	33.737	953

Sumber data : Statistik Kecamatan Pegandon

Tabel : 3.8.

PERKEMBANGAN PENDUDUK PER TAHUN
KECAMATAN PEGANDON
TAHUN 1998

TAHUN	JUMLAH PENDUDUK	PERKEMBANGAN PENDUDUK
(1)	(2)	(3)
1976		
1977		
1978		
1979		
1980		
1981		
1982		
1983		
1984		
1985		
1986		
1987		
1988		
1989		
1990		
1991		
1992		
1993		
1994		
1995		
1996		
1997	65.889	-
1998	66.329	0,67

Sumber data : Statistik Kecamatan Pegandon

Tabel : 3.9.

**BANYAKNYA MUTASI PENDUDUK
DIRINCI MENURUT DESA
TAHUN 1998**

DESA	KELA- HIRAN	KEMA- TIAN	DATANG	PERGI
(1)	(2)	(3)	(4)	(5)
01. Pekuncen	15	13	7	8
02. Puguh	18	9	32	25
03. Wonosari	39	13	17	7
04. Winong	55	25	9	18
05. Jatirejo	4	6	6	6
06. Rejosari	13	6	16	4
07. Sumbersari	36	13	9	7
08. Dawungsari	26	10	15	10
09. Margomulyo	24	17	8	12
10. Tegorejo	81	44	33	34
11. Pesawahan	33	15	8	7
12. Karangmulyo	34	21	15	20
13. Kebonagung	8	6	18	1
14. Ngampelkulon	32	18	11	11
15. Ngampelwetan	8	3	4	7
16. Sudipayung	11	7	7	4
17. Dempelrejo	48	20	14	15
18. Putatgede	35	8	70	8
19. Bojonggede	21	10	26	8
20. Banyuurip	38	9	5	1
21. Pucangrejo	40	14	11	12
22. Gubugsari	56	28	6	14
23. Pegandon	29	16	7	18
24. Penanggulan	37	47	26	48
JUMLAH 1998	743	378	380	305
1997	745	428	293	302

Sumber data : Statistik Kecamatan Pegandon

Tabel : 3.10.

**JUMLAH PENDUDUK DIRINCI
MENURUT PENDIDIKAN
TAHUN 1998**

DESA	PENDIDIKAN		
	TAMAT PT / AKADEMI	TAMAT SLTA	TAMAT SLTP
(1)	(2)	(3)	(4)
01. Pekuncen		29	108
02. Puguh	22	197	316
03. Wonosari	2	44	178
04. Winong	9	84	201
05. Jatirejo	42	91	107
06. Rejosari	17	60	161
07. Sumpalsari	9	92	286
08. Dawungsari	14	121	316
09. Margomulyo	7	197	288
10. Tegorejo	61	365	470
11. Pesawahan	5	82	142
12. Karangmulyo	12	195	252
13. Kebonagung	14	215	316
14. Ngampelkulon	10	196	240
15. Ngampelwetan	8	116	231
16. Sudipayung	18	138	169
17. Dempelrejo	1	94	143
18. Putatgede	19	104	157
19. Bojonggede	45	60	132
20. Banyuurip	6	296	358
21. Pucangrejo	7	182	204
22. Gubugsari	22	198	422
23. Pegandon	46	267	315
24. Penanggulan	58	254	572
JUMLAH 1998	454	3.677	6.086
1997	409	3.370	6.292

Sumber data : Statistik Kecamatan Pegandon

Tabel : 3.10. lanjutan

JUMLAH PENDUDUK DIRINCI
MENURUT PENDIDIKAN
TAHUN 1998

DESA	PENDIDIKAN			
	TAMAT SD	TIDAK TAMAT SD	BELUM TAMAT SD	TIDAK SEKOLAH
(1)	(2)	(3)	(4)	(5)
01. Pekuncen	384	468	339	392
02. Puguh	1.003	301	303	138
03. Wonosari	821	775	342	286
04. Winong	1.284	1.350	603	580
05. Jatirejo	1.118	612	491	174
06. Rejosari	943	205	245	26
07. Sumpersari	1.253	680	496	668
08. Dawungsari	477	108	293	75
09. Margomulyo	783	556	482	492
10. Tegorejo	1.406	635	591	724
11. Pesawahan	689	411	388	365
12. Karangmulyo	754	388	422	258
13. Kebonagung	826	657	464	262
14. Ngampelkulon	694	918	306	344
15. Ngampelwetan	456	25	139	23
16. Sudipayung	1.323	469	386	272
17. Dempelrejo	994	380	395	67
18. Putatgede	388	312	394	301
19. Bojonggede	330	334	223	163
20. Banyuurip	631	116	367	315
21. Pucangrejo	626	312	263	295
22. Gubugsari	1.286	621	442	289
23. Pegandon	602	542	340	247
24. Penanggulan	1.483	116	596	24
JUMLAH 1998	20.554	11.291	9.310	6.780
1997	15.167	11.526	10.632	10.384

Sumber data : Statistik Kecamatan Pegandon

Tabel 3.11.

**JUMLAH PENDUDUK DIRINCI MENURUT
MATA PENCAHARIAN
TAHUN 1998**

DESA	JENIS MATA PENCAHARIAN				
	PETANI	BURUH TANI	PENG- USAHA	BURUH IND.	BURUH BGN.
(1)	(2)	(3)	(4)	(5)	(6)
01. Pekuncen	68	418	-	22	38
02. Puguh	279	469	13	147	57
03. Wonosari	376	470	-	16	24
04. Winong	645	3.243	-	56	72
05. Jatirejo	342	1.638	6	5	6
06. Rejosari	194	796	-	38	21
07. Sumpersari	388	891	73	4	138
08. Dawungsari	108	107	3	84	69
09. Margomulyo	486	769	-	31	42
10. Tegorejo	300	291	-	230	39
11. Pesawahan	418	781	-	5	100
12. Karangmulyo	351	825	-	16	51
13. Kebonagung	755	765	-	-	76
14. Ngampelkulon	151	480	-	145	180
15. Ngampelwetan	128	305	-	46	24
16. Sudipayung	221	1.016	2	149	17
17. Dempelrejo	125	1.135	-	140	50
18. Putatgede	341	183	3	139	45
19. Bojonggede	104	350	7	78	8
20. Banyuurip	211	402	50	20	184
21. Pucangrejo	585	373	7	87	7
22. Gubugsari	226	1.118	1	42	16
23. Pegandon	98	105	5	73	114
24. Penanggulan	91	57	18	59	41
JUMLAH 1998	6.991	16.987	188	1.632	1.419
1997	6.589	16.777	264	1.633	1.309

Sumber data : Statistik Kecamatan Pegandon

Tabel : 3.11. Lanjutan

**JUMLAH PENDUDUK YANG BEKERJA DIRINCI MENURUT
MATA PENCAHARIAN
TAHUN 1998**

DESA	JENIS MATA PENCAHARIAN				
	PE - DAGANG	ANG - KUTAN	PNS / ABRI	PEN - SIUN	LAIN - LAIN
(1)	(2)	(3)	(4)	(5)	(6)
01. Pekuncen	36	6	11	4	82
02. Puguh	93	21	56	78	31
03. Wonosari	32	15	20	2	340
04. Winong	25	22	12	7	136
05. Jatirejo	65	27	37	19	112
06. Rejosari	22	33	23	3	57
07. Sumbersari	28	37	38	3	253
08. Dawungsari	24	35	45	9	86
09. Margomulyo	18	36	34	9	321
10. Tegorejo	41	155	131	95	2.359
11. Pesawahan	20	4	3	20	36
12. Karangmulyo	53	4	107	16	38
13. Kebonagung	21	6	27	3	34
14. Ngampelkulon	44	30	48	12	320
15. Ngampelwetan	8	10	17	6	130
16. Sudipayung	21	13	43	8	558
17. Dempelrejo	15	4	24	5	27
18. Putatgede	5	27	28	11	255
19. Bojonggede	7	33	22	7	140
20. Banyuurip	66	87	26	1	389
21. Pucangrejo	5	8	28	7	42
22. Gubugsari	14	18	48	8	121
23. Pegandon	415	60	60	22	460
24. Penanggulan	486	96	73	29	398
JUMLAH 1998	1.564	787	951	354	6.755
1997	1.574	820	1.125	429	10.857

Sumber data : Statistik Kecamatan Pegandon

Tabel : 4.1.

**BANYAKNYA PEMELUK AGAMA
DIRINCI MENURUT DESA
TAHUN 1998**

DESA	KRISTEN				
	ISLAM	PROT.	KTL	BUDHA	HINDU
(1)	(2)	(3)	(4)	(5)	(6)
01. Pekuncen	1.964	-	-	-	-
02. Puguh	2.583	11	6	-	-
03. Wonosari	2.791	-	1	-	-
04. Winong	4.675	3	9	-	-
05. Jatirejo	3.005	-	-	-	-
06. Rejcsari	1.889	-	-	-	-
07. Sumpersari	3.972	-	1	-	-
08. Dawungsari	1.592	-	9	-	-
09. Margomulyo	3.192	-	6	-	-
10. Tegorejo	4.804	6	40	-	-
11. Pesawahan	2.376	-	-	-	-
12. Karangmulyo	2.593	4	8	-	-
13. Kebonagung	3.145	-	-	-	-
14. Ngampelkulon	3.086	-	2	-	-
15. Ngampelwetan	1.139	-	-	-	-
16. Sudipayung	3.164	-	-	-	-
17. Dempelrejo	2.363	-	5	-	-
18. Putatgede	1.909	-	-	-	-
19. Bojonggede	1.467	-	-	-	-
20. Banyuurip	2.383	-	-	-	-
21. Pucangrejo	2.155	-	-	-	-
22. Gubugsari	3.736	-	6	-	-
23. Pegandon	2.685	-	5	-	-
24. Penanggulan	3.533	-	6	-	-
JUMLAH 1998	66.201	24	104	-	-
1997	65.758	24	107	-	-

Sumber data : Statistik Kec. Pegandon

Tabel : 4.2.

**BANYAKNYA TEMPAT IBADAH
DIRINCI MENURUT DESA
TAHUN 1998**

DESA	JENIS TEMPAT IBADAH			
	MASJID	GEREJA	KUIL	MUSOLA
(1)	(2)	(3)	(4)	(5)
01. Pekuncen	1	-	-	7
02. Puguh	1	-	-	7
03. Wonosari	3	-	-	9
04. Winong	2	-	-	20
05. Jatirejo	2	-	-	14
06. Rejosari	1	-	-	7
07. Sumbersari	1	-	-	16
08. Dawungsari	1	-	-	4
09. Margomulyo	2	-	-	10
10. Tegorejo	2	-	-	14
11. Pesawahan	2	-	-	11
12. Karangmulyo	1	-	-	9
13. Kebonagung	1	-	-	9
14. Ngampelkulon	1	-	-	14
15. Ngampelwetan	1	-	-	4
16. Sudipayung	2	-	-	9
17. Dempelrejo	2	-	-	9
18. Putatgede	1	-	-	7
19. Bojonggede	1	-	-	8
20. Banyuurip	1	-	-	7
21. Pucangrejo	1	-	-	11
22. Gubugsari	1	-	-	18
23. Pegandon	1	-	-	14
24. Penanggulan	1	-	-	16
JUMLAH 1998	33	-	-	254
1997	33	-	-	251

Sumber data : Statistik Desa

Tabel : 4.3.

**JUMLAH ULAMA' MUBALIGH DAN KHOTIB
KECAMATAN PEGANDON
TAHUN 1998**

DESA	ULAMA'	MUBALIGH	KHOTIB
(1)	(2)	(3)	(4)
01. Pekuncen	11	-	10
02. Puguh	4	-	7
03. Wonosari	18	1	16
04. Winong	21	3	10
05. Jatirejo	20	5	10
06. Rejosari	20	3	5
07. Sumbersari	6	4	5
08. Dawungsari	6	3	7
09. Margomulyo	6	-	5
10. Tegorejo	13	6	10
11. Pesawahan	10	7	10
12. Karangmulyo	12	1	5
13. Kebonagung	16	5	5
14. Ngampelkulon	4	3	8
15. Ngampelwetan	2	1	5
16. Sudipayung	2	2	10
17. Dempelrejo	6	2	10
18. Putatgede	8	4	5
19. Bojonggede	3	2	5
20. Banyuurip	4	3	7
21. Pucangrejo	9	1	5
22. Gubugsari	12	4	4
23. Pegandon	6	10	6
24. Penanggulan	10	5	5
JUMLAH	229	75	175

Sumber Data : KUA Kec. Pegandon

Tabel : 4.4.

**BANYAKNYA SEKOLAH TK, MURID DAN GURU
DIRINCI MENURUT DESA
TAHUN 1998**

DESA	BANYAKNYA		
	SEKOLAH	MURID	GURU
(1)	(2)	(3)	(4)
01. Pekuncen	-	-	-
02. Puguh	1	31	1
03. Wonosari	1	26	1
04. Winong	1	33	1
05. Jatirejo	1	17	1
06. Rejosari	1	16	1
07. Sumpersari	2	66	3
08. Dawungsari	1	30	2
09. Margomulyo	1	34	2
10. Tegorejo	1	60	3
11. Pesawahan	-	-	-
12. Karangmulyo	1	20	1
13. Kebonagung	1	40	3
14. Ngampelkulon	1	20	1
15. Ngampelwetan	1	39	2
16. Sudipayung	1	44	2
17. Dempelrejo	-	-	-
18. Putatgede	-	-	-
19. Bojonggede	1	43	2
20. Banyuurip	1	40	3
21. Pucangrejo	-	-	-
22. Gubugsari	1	39	1
23. Pegandon	1	50	2
24. Penanggulan	1	40	2
JUMLAH 1998	20	638	34
1997	19	633	29

Sumber data : Depdikbud Kecamatan Pegandon

Tabel : 4.5.

**BANYAKNYA SEKOLAH DASAR, MURID DAN GURU
DIRINCI MENURUT DESA
TAHUN 1998**

DESA	BANYAKNYA		
	SEKOLAH	MURID	GURU
(1)	(2)	(3)	(4)
01. Pekuncen	1	295	10
02. Puguh	3	584	23
03. Wonosari	3	594	21
04. Winong	2	578	17
05. Jatirejo	2	380	16
06. Rejosari	1	241	9
07. Sumpersari	3	684	25
08. Dawungsari	1	281	8
09. Margomulyo	1	257	7
10. Tegorejo	4	805	32
11. Pesawahan	2	392	16
12. Karangmulyo	2	356	17
13. Kebonagung	1	314	9
14. Ngampelkulon	2	477	12
15. Ngampelwetan	1	175	8
16. Sudipayung	2	276	17
17. Dampelrejo	1	275	9
18. Putatgede	1	231	9
19. Bojonggede	1	208	8
20. Banyuurip	2	313	14
21. Pucangrejo	1	248	8
22. Gubugsari	2	487	17
23. Pegandon	1	307	10
24. Penanggulan	1	249	9
JUMLAH 1998	41	9.007	331
1997	41	9.017	335

Sumber data : Depdikbud Kecamatan Pegandon

Tabel : 4.6.

**BANYAKNYA MADRASAH IBTIDAIYAH MURID DAN GURU
DI RINCI PER DESA DI KECAMATAN PEGANDON
TAHUN 1998**

DESA	BANYAKNYA		
	SEKOLAH	MURID	GURU
(1)	(2)	(3)	(4)
01. Pekuncen	-	-	-
02. Puguh	-	-	-
03. Wonosari	-	-	-
04. Winong	1	232	7
05. Jatirejo	-	-	-
06. Rejosari	-	-	-
07. Sumbersari	-	-	-
08. Dawungsari	-	-	-
09. Margomulyo	-	-	-
10. Tegorejo	-	-	-
11. Pesawahan	-	-	-
12. Karangmulyo	-	-	-
13. Kebonagung	1	162	6
14. Ngampelkulon	-	-	-
15. Ngampelwetan	-	-	-
16. Sudipayung	1	192	7
17. Dempelrejo	-	-	-
18. Putatgede	-	-	-
19. Bojonggede	-	-	-
20. Banyuurip	-	-	-
21. Pucangrejo	1	76	5
22. Gubugsari	-	-	-
23. Pegandon	-	-	-
24. Penanggulan	1	166	7
JUMLAH	5	828	32

Sumber Data : Depdikbud Kec. Pegandon

Tabel : 4.7. BANYAKNYA SEKOLAH LANJUTAN PERTAMA MURID DAN GURU DI RINCI PER DESA DI KECAMATAN PEGANDON TAHUN 1998

DESA	BANYAKNYA		
	SEKOLAH	MURID	GURU
(1)	(2)	(3)	(4)
01. Pekuncen	-	-	-
02. Pugu	-	-	-
03. Wonosari	-	-	-
04. Winong	-	-	-
05. Jatirejo	-	-	-
06. Rejosari	1	812	30
07. Summersari	-	-	-
08. Dawungsari	-	-	-
09. Margomulyo	-	-	-
10. Tegorejo	2	911	64
11. Pesawahan	-	-	-
12. Karangmulyo	-	-	-
13. Kebonagung	-	-	-
14. Ngampelkulon	-	-	-
15. Ngampelwetan	-	-	-
16. Sudipayung	-	-	-
17. Dempelrejo	-	-	-
18. Putatgede	-	-	-
19. Bojonggede	-	-	-
20. Banyuurip	-	-	-
21. Pucangrejo	-	-	-
22. Gubugsari	-	-	-
23. Pegandon	-	-	-
24. Penanggulan	-	-	-
JUMLAH	3	1723	94

Sumber Data : Depdikbud Kec. Pegandon

Tabel : 4.8.

**BANYAKNYA SEKOLAH LANJUTAN PERTAMA SWASTA MURID DAN GURU
DI RINCI PER DESA DI KECAMATAN PEGANDON
KECAMATAN PEGANDON
TAHUN 1998**

DESA	BANYAKNYA		
	SEKOLAH	MURID	GURU
(1)	(2)	(3)	(4)
01. Pekuncen	-	-	-
02. Puguh	-	-	-
03. Wonosari	-	-	-
04. Winong	-	-	-
05. Jatirejo	-	-	-
06. Rejosari	-	-	-
07. Sumbersari	-	-	-
08. Dawungsari	-	-	-
09. Margomulyo	-	-	-
10. Tegorejo	1	225	16
11. Pesawahan	-	-	-
12. Karangmulyo	-	-	-
13. Kebonagung	-	-	-
14. Ngampeikulon	1	425	20
15. Ngampelwetan	-	-	-
16. Sudipayung	-	-	-
17. Dempelrejo	-	-	-
18. Putatgede	-	-	-
19. Bojonggede	-	-	-
20. Banyuurip	-	-	-
21. Pucangrejo	-	-	-
22. Gubugsari	-	-	-
23. Pegandon	1	147	10
24. Penanggulan	1	678	26
JUMLAH	4	1475	72

Sumber Data : Depdikbud Kec. Pegandon

Tabel : 4.9.

**BANYAKNYA SEKOLAH LANJUTAN ATAS NEGERI,
MURID DAN GURU DIRINCI MENURUT DESA
TAHUN 1998**

DESA	BANYAKNYA		
	SEKOLAH	MURID	GURU
(1)	(2)	(3)	(4)
01. Pekuncen	-	-	-
02. Puguh	-	-	-
03. Wonosari	-	-	-
04. Winong	-	-	-
05. Jatirejo	-	-	-
06. Rejosari	-	-	-
07. Sumbersari	-	-	-
08. Dawungsari	-	-	-
09. Margomulyo	-	-	-
10. Tegorejo	-	-	-
11. Pesawahan	-	-	-
12. Karangmulyo	-	-	-
13. Kebonagung	-	-	-
14. Ngampelkulon	-	-	-
15. Ngampelwetan	-	-	-
16. Sudipayung	-	-	-
17. Dempelrejo	-	-	-
18. Putatgede	-	-	-
19. Bojonggede	-	-	-
20. Banyuurip	-	-	-
21. Pucangrejo	-	-	-
22. Gubugsari	-	-	-
23. Pegandon	-	-	-
24. Penanggulan	1	76	19
JUMLAH 1998	1	76	19

Sumber data : Masing-masing Sekolah di Kecamatan Pegandon

Tabel : 4.10.

**BANYAKNYA SEKOLAH LANJUTAN ATAS SWASTA,
MURID DAN GURU DIRINCI MENURUT DESA
TAHUN 1998**

DESA	BANYAKNYA		
	SEKOLAH	MURID	GURU
(1)	(2)	(3)	(4)
01. Pekuncen	-	-	-
02. Puguh	-	-	-
03. Wonosari	-	-	-
04. Winong	-	-	-
05. Jatirejo	-	-	-
06. Rejosari	-	-	-
07. Sumbersari	-	-	-
08. Dawungsari	-	-	-
09. Margomulyo	-	-	-
10. Tegorejo	-	-	-
11. Pesawahan	-	-	-
12. Karangmulyo	-	-	-
13. Kebonagung	-	-	-
14. Ngampelkulon	-	-	-
15. Ngampelwetan	-	-	-
16. Sudipayung	-	-	-
17. Dempelrejo	-	-	-
18. Putatgede	-	-	-
19. Bojonggede	-	-	-
20. Banyuurip	-	-	-
21. Pucangrejo	-	-	-
22. Gubugsari	-	-	-
23. Pegandon	-	-	-
24. Penanggulan	1	76	19
JUMLAH 1998	1	76	19

Sumber data : Masing-masing Sekolah di Kecamatan Pegandon

Tabel : 4.11

**BANYAKNYA NIKAH, TALAK, CERAI DAN RUJUK
KECAMATAN PEGANDON
TAHUN 1998**

DESA	BANYAKNYA			
	NIKAH	TALAK	CERAI	RUJUK
(1)	(2)	(3)	(4)	(5)
01. Januari	8	1	5	-
02. Pebruari	44	3	1	-
03. Maret	23	4	1	-
04. April	86	5	4	-
05. Mei	28	-	8	-
06. Juni	40	4	17	-
07. Juli	56	5	6	-
08. Agustus	70	5	6	-
09. September	84	5	9	-
10. Oktober	95	1	1	-
11. Nopember	47	-	-	-
12. Desember	72	8	7	-
JUMLAH 1998	653	41	65	-
1997	555	47	72	-

Sumber data : KUA Kec. Pegandon

Tabel : 4.12.

**BANYAKNYA PENDERITA CACAT DI WILAYAH.
KECAMATAN PEGANDON DI RINCI PER DESA
TAHUN 1998**

DESA	JENIS PENDERITA				
	TUNA	TUBUH	MEN	BISU	JUM.
	NETRA		TAL	TULI	LAH
(1)	(2)	(3)	(4)	(5)	(6)
01. Pekuncen	2	3	-	1	6
02. Puguh	3	2	2	2	9
03. Wonosari	3	4	1	-	8
04. Winong	2	2	2	-	6
05. Jatirejo	-	2	-	-	2
06. Rejosari	3	1	2	2	8
07. Sumpersari	3	4	3	3	13
08. Dawungsari	1	1	-	2	4
09. Margomulyo	3	1	-	2	6
10. Tegorejo	6	5	4	1	16
11. Pesawahan	1	2	1	-	4
12. Karangmulyo	-	7	4	-	11
13. Kebonagung	2	-	1	-	3
14. Ngampelkulon	2	-	-	-	2
15. Ngampelwetan	2	2	1	-	5
16. Sudipayung	-	3	2	1	6
17. Dempelrejo	1	-	3	-	4
18. Putatgede	3	-	2	2	7
19. Bojonggede	2	3	2	-	7
20. Banyuurip	6	-	5	2	13
21. Pucangrejo	2	3	1	1	7
22. Gubugsari	-	4	2	6	12
23. Pegandon	4	1	6	-	11
24. Penanggulan	-	1	1	-	2
JUMLAH 1998	51	51	45	25	172
1997	48	49	31	15	143

Sumber data : Dinas Sosial Kec. Pegandon

Tabel : 4.13.

**BANYAKNYA DOKTER DAN PARA MEDIS
KECAMATAN PEGANDON
TAHUN 1998**

DESA	DOKTER	PERAWAT	BIDAN	JUMLAH
(1)	(2)	(3)	(4)	(5)
01. Pekuncen	-	-	1	1
02. Puguh	-	2	2	4
03. Wonosari	-	-	1	1
04. Winong	-	-	1	1
05. Jatirejo	1	1	1	3
06. Rejosari	-	-	1	1
07. Sumbersari	-	3	1	4
08. Dawungsari	-	1	1	2
09. Margomulyo	-	-	2	2
10. Tegorejo	1	2	2	5
11. Pesawahan	-	2	1	3
12. Karangmulyo	-	-	1	1
13. Kebonagung	-	-	2	2
14. Ngampeikulon	-	-	1	1
15. Ngampelwetan	-	-	-	0
16. Sudipayung	-	1	1	2
17. Dempelrejo	-	1	1	2
18. Putatgede	-	1	2	3
19. Bojonggede	2	1	1	4
20. Banyuurip	-	1	1	2
21. Pucangrejo	-	1	1	2
22. Gubugsari	-	1	1	2
23. Pegandon	-	1	1	2
24. Penanggulan	-	-	2	2
JUMLAH 1998	4	19	29	52
1997	5	19	27	51

Sumber Data : Puskesmas I dan II Kec. Pegandon

Tabel : 4.14.

**BANYAKNYA TEMPAT / SARANA KESEHATAN
KECAMATAN PEGANDON
TAHUN 1998**

DESA	PUSKES MAS	PUSKES MAS PEMB.	DOKTER PRAK- TEK	BIDAN PRAK- TEK	POLIN- DES
(1)	(2)	(3)	(4)	(5)	(6)
01. Pekuncen	-	-	-	-	1
02. Puguh	-	-	-	1	1
03. Wonosari	-	-	-	-	1
04. Winong	-	1	-	-	1
05. Jatirejo	-	-	1	-	1
06. Rejosari	-	-	-	-	1
07. Sumbersari	-	-	-	1	1
08. Dawungsari	-	-	-	-	1
09. Margomulyo	-	-	-	1	1
10. Tegorejo	1	-	1	2	1
11. Pesawahan	-	-	-	-	1
12. Karangmulyo	-	-	-	-	1
13. Kebonagung	-	-	-	1	1
14. Ngampelkulon	1	-	-	1	-
15. Ngampelwetan	-	-	-	-	1
16. Sudipayung	-	-	-	-	1
17. Dempelrejo	-	-	-	-	1
18. Putatgede	-	-	-	2	1
19. Bojonggede	-	-	-	-	1
20. Banyuurip	-	1	-	-	1
21. Pucangrejo	-	-	-	-	1
22. Gubugsari	-	-	-	-	1
23. Pegandon	-	-	1	-	1
24. Penanggulan	-	-	-	1	1
JUMLAH 1998	2	2	3	10	23
1997	2	2	4	7	22

Sumber data : Puskesmas I dan II Ke. Pegandon

Tabel : 4.15.

**BANYAKNYA PUS AKSEPTOR KB AKTIF
DIRINCI MENURUT DESA
TAHUN 1998**

DESA	PUS	KONTRASEPSI		
		IUD	PIL	KONDOM
(1)	(2)	(3)	(4)	(5)
01. Pekuncen	303	4	80	1
02. Puguh	431	23	64	-
03. Wonosari	431	3	157	-
04. Winong	675	22	144	-
05. Jatirejo	503	20	89	-
06. Rejosari	317	12	73	-
07. Sumbersari	602	27	76	-
08. Dawungsari	212	8	41	-
09. Margomulyo	456	8	139	-
10. Tegorejo	704	49	163	6
11. Pesawahan	392	14	146	-
12. Karangmulyo	365	17	82	-
13. Kebonagung	517	20	62	-
14. Ngampelkulon	521	13	105	-
15. Ngampelwetan	194	2	60	-
16. Sudipayung	563	15	165	-
17. Dempelrejo	345	15	39	-
18. Putatgede	396	67	61	-
19. Bojonggede	278	26	31	-
20. Banyuurip	390	8	124	-
21. Pucangrejo	408	20	86	-
22. Gubugsari	494	14	159	-
23. Pegandon	375	18	111	3
24. Penanggulan	494	8	212	2
JUMLAH 1998	10.366	433	2.469	12
1997	10.216	435	2.692	24

Sumber data : PPLKB Kec. Pegandon

Tabel : 4.15. lanjutan

**BANYAKNYA PUS AKSEPTOR KB AKTIF
DIRINCI MENURUT DESA
TAHUN 1998**

DESA	KONTRASEPSI				
	INP	SUNTIK	MOP	MOW	JUMLAH
	(1)	(2)	(3)	(4)	(5)
01. Pekuncen	9	139	2	2	237
02. Puguh	39	165	18	40	349
03. Wonosari	5	149	13	5	332
04. Winong	29	277	32	19	523
05. Jatirejo	13	246	6	32	406
06. Rejosari	22	116	10	12	245
07. Sumbersari	45	254	28	52	482
08. Dawungsari	34	71	7	9	170
09. Margomulyo	13	154	24	29	367
10. Tegorejo	22	286	36	23	585
11. Pesawahan	11	119	8	17	315
12. Karangmulyo	2	166	5	20	292
13. Kebonagung	26	209	39	71	429
14. Ngampelkulon	26	173	72	42	431
15. Ngampelwetan	29	52	8	8	159
16. Sudipayung	36	208	1	37	462
17. Dempelrejo	55	156	-	15	280
18. Putatgede	7	165	8	14	322
19. Bojonggede	22	102	28	14	223
20. Banyuurip	46	104	22	14	318
21. Pucangrejo	11	193	6	11	327
22. Gubugsari	1	185	12	25	396
23. Pegandon	21	117	9	20	299
24. Penanggulan	28	125	8	12	395
JUMLAH 1998	554	3.931	402	543	8.344
1997	490	3.824	409	522	8.396

Sumber data : Data BKKBN Kec. Pegandon

Tabel : 4.16.

**BANYAKNYA SARANA AIR BERSIH
DIRINCI MENURUT DESA
TAHUN 1998**

DESA	SUMUR ARTETIS	SPT	SUMUR GALI	PELANG- GAN PAM
(1)	(2)	(3)	(4)	(5)
01. Pekuncen	-	-	128	-
02. Puguh	-	-	297	-
03. Wonosari	-	-	186	-
04. Winong	-	-	247	-
05. Jatirejo	-	-	208	-
06. Rejosari	-	-	175	-
07. Sumpersari	-	5	633	-
08. Dawungsari	-	-	173	-
09. Margomulyo	-	-	361	17
10. Tegorejo	-	-	442	85
11. Pesawahan	-	-	163	-
12. Karangmulyo	-	5	443	-
13. Kebonagung	-	8	538	-
14. Ngampelkulon	1	2	454	-
15. Ngampelwetan	-	-	135	-
16. Sudipayung	-	3	283	-
17. Dempelrejo	-	1	237	-
18. Putatgede	-	2	268	-
19. Bojonggede	-	2	205	-
20. Banyuurip	-	-	352	-
21. Pucangrejo	-	-	296	-
22. Gubugsari	-	-	392	-
23. Pegandon	-	-	427	32
24. Penanggulan	-	-	457	115
JUMLAH 1998	1	28	7470	249

Sumber data : Puskesmas I & II

Tabel : 4.17.

**BANYAKNYA RUMAH SEHAT A, B, C
DIRINCI MENURUT DESA
TAHUN 1998**

DESA	TYPE RUMAH SEHAT			JUMLAH
	A	B	C	
(1)	(2)	(3)	(4)	(5)
01. Pekuncen	5	321	110	436
02. Puguh	10	296	224	530
03. Wonosari	7	457	222	686
04. Winong	3	750	311	1.064
05. Jatirejo	65	436	207	708
06. Rejosari	6	287	145	438
07. Sumbersari	87	513	309	909
08. Dawungsari	28	291	43	362
09. Margomulyo	13	397	290	700
10. Tegorejo	47	889	157	1.093
11. Pesawahan	19	291	120	430
12. Karangmulyo	32	309	224	565
13. Kebonagung	47	422	189	658
14. Ngampelkulon	15	315	278	608
15. Ngampelwetan	11	212	35	258
16. Sudipayung	5	421	288	714
17. Dempelrejo	11	203	270	484
18. Putatgede	9	291	105	405
19. Bojonggede	11	151	122	284
20. Banyuurip	9	251	239	499
21. Pucangrejo	8	211	261	480
22. Gubugsari	10	506	251	767
23. Pegandon	87	286	201	574
24. Penanggulan	46	371	311	728
JUMLAH 1998	591	8.877	4.912	14.380
1997	6.273	7.737		

Sumber data : Kaur Bang Kec. Pegandon

Tabel : 5.1.

**PERINCIAN PENGGUNAAN LAHAN
DI WILAYAH KECAMATAN PEGANDON
TAHUN 1998**

DESA	TANAH SAWAH			PEKARANG
	TEHNIS (Ha)	1/2 TEHNIS (Ha)	S D H N (Ha)	AN (Ha)
(1)	(2)	(3)	(4)	(5)
01. Pekuncen	24,50	-	-	50,54
02. Puguh	75,09	-	-	31,43
03. Wonosari	20,51	-	18,30	58,21
04. Winong	131,76	-	9,64	43,18
05. Jatirejo	82,19	-	5,24	31,98
06. Rejosari	83,40	-	-	33,47
07. Sumbersari	187,72	-	-	49,82
08. Dawungsari	54,18	-	-	22,25
09. Margomulyo	104,00	-	-	53,63
10. Tegorejo	72,05	20,32	18,91	67,78
11. Pesawahan	111,16	-	-	30,00
12. Karangmulyo	92,82	-	-	38,13
13. Kebonagung	119,69	-	-	34,94
14. Ngampelkulon	66,30	-	30,00	42,20
15. Ngampelwetan	74,20	-	-	15,54
16. Sudipayung	121,65	23,44	-	43,18
17. Dempelrejo	40,53	59,40	-	31,09
18. Putatgede	86,00	-	-	36,85
19. Bojonggede	55,82	-	-	24,88
20. Banyuurip	60,00	-	42,00	33,57
21. Pucangrejo	72,17	-	-	46,37
22. Gubugsari	120,00	-	-	52,40
23. Pegandon	33,65	8,03	-	33,00
24. Penanggulan	42,00	-	-	16,94
JUMLAH 1998	1.932,38	111,19	124,09	921,37
1997	1.741,60	-	-	934,97

Sumber data : Monografi Desa 1998

Tabel : 5.1. lanjutan

PERINCIAN PENGGUNAAN LAHAN
DI WILAYAH KECAMATAN PEGANDON
TAHUN 1998

DESA	TEGALAN /			JUMLAH
	KEBUN	TAMBAK	LAIN-LAIN	
	(Ha)	(Ha)	(Ha)	
(1)	(2)	(3)	(4)	(5)
01. Pekuncen	65,92	-	8,67	149,63
02. Puguh	25,95	-	8,99	142,46
03. Wonosari	100,02	-	29,45	226,50
04. Winong	301,62	-	6,24	492,45
05. Jatirejo	115,08	-	4,00	238,49
06. Rejosari	1,44	-	70,66	188,98
07. Sumbersari	0,24	-	6,05	243,82
08. Dawungsari	1,42	-	23,30	101,15
09. Margomulyo	1,00	-	41,59	200,22
10. Tegorejo	14,63	-	27,01	220,70
11. Pesawahan	36,96	-	10,00	188,12
12. Karangmulyo	8,42	-	36,73	176,10
13. Kebonagung	1,53	-	66,13	222,28
14. Ngampelkuilon	-	-	4,89	143,39
15. Ngampelwetan	3,41	-	2,52	95,67
16. Sudipayung	5,00	-	23,69	216,95
17. Dempelrejo	15,30	-	8,15	154,47
18. Putatgede	4,32	-	22,72	149,90
19. Bojonggede	-	-	4,01	84,70
20. Banyuurip	31,50	-	3,00	170,07
21. Pucangrejo	-	-	7,08	125,62
22. Gubugsari	7,63	-	27,60	207,63
23. Pegandon	1,84	-	6,91	83,42
24. Penanggulan	-	-	8,37	67,31
JUMLAH 1998	743,20	-	457,76	4.289,98
1997	482,25	-	844,89	6.499,61

Sumber data : Monografi Desa 1998

Tabel : 5.2.

**LUAS PANEN DAN PRODUKSI PADI SAWAH DAN PADI GOGO
KECAMATAN PEGANDON
TAHUN 1998**

DESA	PADI SAWAH		PADI GOGO	
	LUAS (Ha)	PRODUKSI (Ton)	LUAS (Ha)	PRODUKSI (Ton)
(1)	(2)	(3)	(4)	(5)
01. Pekuncen	64	443,84	5	18,06
02. Puguh	152	1.092,78	7	27,23
03. Wonosari	42	291,98	47	176,24
04. Winong	176	1.266,62	42	158,76
05. Jatirejo	164	1.179,49	35	127,20
06. Rejosari	154	1.127,28	-	-
07. Sumbersari	345	2.449,46	-	-
08. Dawungsari	110	783,20	-	-
09. Margomulyo	183	1.301,13	-	-
10. Tegorejo	132	921,36	-	-
11. Pesawahan	171	1.216,84	-	-
12. Karangmulyo	143	1.019,67	-	-
13. Kebonagung	212	1.456,44	-	-
14. Ngampelkulon	114	788,92	-	-
15. Ngampelwetan	97	662,50	-	-
16. Sudipayung	182	1.235,60	-	-
17. Dempelrejo	182	1.284,22	-	-
18. Putatgede	151	1.041,75	-	-
19. Bojonggede	109	776,08	-	-
20. Banyuurip	171	1.201,07	-	-
21. Pucangrejo	96	662,39	-	-
22. Gubugsari	146	1.040,02	-	-
23. Pegandon	62	421,53	-	-
24. Penanggulan	33	228,06	-	-
Jumlah 1998	3.396	23.892,23	136	507,49
1997	2.200	15.905,60	278	1.192,90

Sumber Data : Dinas Pertanian Tanaman Pangan Kec. Pegandon

Tabel : 5.3.

**LUAS PANEN DAN PRODUKSI KACANG TANAH
DAN KACANG HIJAU KECAMATAN PEGANDON
TAHUN 19998**

DESA	KACANG TANAH		KACANG HIJAU	
	LUAS (Ha)	PRODUKSI (Ton)	LUAS (Ha)	PRODUKSI (Ton)
(1)	(2)	(3)	(4)	(5)
01. Pekuncen	6	9,60	-	-
02. Puguh	2	2,80	-	-
03. Wonosari	28	53,50	-	-
04. Winong	12	22,20	-	-
05. Jatirejo	7	13,40	-	-
06. Rejosari	-	-	-	-
07. Sumbersari	-	-	-	-
08. Dawungsari	-	-	-	-
09. Margomulyo	-	-	-	-
10. Tegorejo	-	-	-	-
11. Pesawahan	-	-	-	-
12. Karangmulyo	-	-	-	-
13. Kebonagung	-	-	-	-
14. Ngampelkulon	-	-	-	-
15. Ngampelwetan	-	-	-	-
16. Sudipayung	-	-	-	-
17. Dempelrejo	-	-	-	-
18. Putatgede	-	-	-	-
19. Bojonggede	-	-	-	-
20. Banyuurip	-	-	-	-
21. Pucangrejo	-	-	-	-
22. Gubugsari	-	-	-	-
23. Pegandon	-	-	-	-
24. Penanggulan	-	-	-	-
Jumlah 1998	55	101,50	-	-
1997	50	115,50	210	843,1

Sumber Data : Dinas Pertanian Tanaman Pangan Kec. Pegandon

Tabel : 5.4.

**LUAS PANEN DAN PRODUKSI PALAWIJA
KECAMATAN PEGANDON
TAHUN 19998**

DESA	UBI KAYU		JAGUNG	
	LUAS (Ha)	PRODUKSI (Ton)	LUAS (Ha)	PRODUKSI (Ton)
(1)	(2)	(3)	(4)	(5)
01. Pekuncen	23	251,16	8	11,04
02. Puguh	25	255,75	10	15,00
03. Wonosari	106	1.188,26	25	35,50
04. Winong	148	1.660,56	12	15,48
05. Jatirejo	93	1.062,02	15	21,48
06. Rejosari	-	-	-	-
07. Sumbersari	-	-	-	-
08. Dawungsari	-	-	-	-
09. Margomulyo	-	-	-	-
10. Tegorejo	-	-	-	-
11. Pesawahan	-	-	3	4,40
12. Karangmulyo	-	-	-	-
13. Kebonagung	-	-	-	-
14. Ngampelkuilon	-	-	-	-
15. Ngampelwetan	-	-	-	-
16. Sudipayung	-	-	-	-
17. Dempelrejo	-	-	-	-
18. Putatgede	-	-	-	-
19. Bojonggede	-	-	-	-
20. Banyuurip	-	-	-	-
21. Pucangrejo	-	-	-	-
22. Gubugsari	-	-	-	-
23. Pegandon	-	-	-	-
24. Penanggulan	-	-	-	-
Jumlah 1998	395	4.417,75	73	102,90
1997	467	5.290,00	55	76,70

Sumber Data : Dinas Pertanian Tanaman Pangan Kec. Pegandon

Tabel : 5.5.

**BANYAKNYA UNGGAS KECAMATAN PEGANDON
DIRINCI MENURUT DESA
TAHUN 1998**

DESA	AYAM KAMPUNG	AYAM RAS	ITIK	ITIK MANILA
(1)	(2)	(3)	(4)	(5)
01. Pekuncen	13.650	240	175	-
02. Puguh	2.913	24	30	-
03. Wonosari	1.830	-	18	-
04. Winong	3.018	-	300	-
05. Jatirejo	2.186	-	28	-
06. Rejosari	1.557	-	27	-
07. Sumpalsari	1.401	471	431	-
08. Dawungsari	1.316	-	10	-
09. Margomulyo	1.400	-	650	-
10. Tegorejo	3.765	-	98	-
11. Pesawahan	2.200	-	150	-
12. Karangmulyo	2.680	-	-	-
13. Kebonagung	1.937	-	216	-
14. Ngampelkulon	1.600	-	400	-
15. Ngampelwetan	1.182	-	410	-
16. Sudipayung	2.960	-	180	-
17. Dempelrejo	2.265	-	7	-
18. Putatgede	4.097	-	309	-
19. Bojonggede	1.600	-	115	-
20. Banyuurip	3.490	-	-	-
21. Pucangrejo	2.290	-	122	-
22. Gubugsari	2.480	-	218	-
23. Pegandon	2.640	-	-	-
24. Penanggulan	2.112	-	22	-
JUMLAH 1998	66.569	735	3.916	-
1997	62.430	1.783	3.762	858

Sumber data : Statistik Kecamatan Pegandon

Tabel : 5.6.

**BANYAKNYA TERNAK BESAR DAN KECIL
KECAMATAN PEGANDON DIRINCI MENURUT DESA
TAHUN 1998**

DESA	TERNAK BESAR DAN KECIL				
	SAPI	KERBAU	KUDA	KAMBING	DOMBA
(1)	(2)	(3)	(4)	(5)	(6)
01. Pekuncen	135	12	3	335	-
02. Puguh	23	24	17	31	-
03. Wonosari	6	42	6	90	-
04. Winong	15	32	5	938	-
05. Jatirejo	-	2	42	24	-
06. Rejosari	-	4	16	27	22
07. Sumpersari	72	25	9	291	-
08. Dawungsari	-	4	16	40	-
09. Margomulyo	10	-	5	10	91
10. Tegorejo	20	11	5	90	-
11. Pesawahan	15	6	2	76	-
12. Karangmulyo	6	7	1	-	-
13. Kebonagung	-	-	2	67	121
14. Ngampelkulon	-	-	5	170	-
15. Ngampelwetan	-	4	-	48	-
16. Sudipayung	-	5	4	140	-
17. Dempelrejo	-	2	-	401	-
18. Putatgede	-	16	-	97	-
19. Bojonggede	-	5	2	20	-
20. Banyuurip	-	32	1	326	-
21. Pucangrejo	7	14	1	40	-
22. Gubugsari	1	9	4	18	-
23. Pegandon	-	-	-	81	-
24. Penanggulan	12	-	-	46	-
JUMLAH 1998	322	256	146	3.406	234
1997	262	255	107	3.913	3.913

Sumber data : Petugas Peternakan Kecamatan Pegandon

Tabel : 6.1.

**BANYAKNYA PESAWAT RADIO, TELEVISI DAN TELEPON
MENURUT DESA KECAMATAN PEGANDON
TAHUN 1998**

DESA	RADIO	TV	TELEPON
(1)	(2)	(3)	(4)
01. Pekuncen	141	127	-
02. Puguh	121	75	-
03. Wonosari	107	22	-
04. Winong	108	196	-
05. Jatirejo	26	58	-
06. Rejosari	27	40	-
07. Sumbersari	41	163	-
08. Dawungsari	25	125	-
09. Margomulyo	201	151	8
10. Tegorejo	200	215	-
11. Pesawahan	200	100	-
12. Karangmulyo	42	96	-
13. Kebonagung	268	103	-
14. Ngampelkulon	50	80	-
15. Ngampelwetan	132	69	-
16. Sudipayung	142	138	-
17. Dempelrejo	70	84	-
18. Putatgede	56	64	-
19. Bojonggede	45	97	-
20. Banyuurip	82	59	-
21. Pucangrejo	115	73	-
22. Gubugsari	124	136	-
23. Pegandon	68	142	14
24. Penanggulan	76	211	12
JUMLAH 1998	2.467	2.624	34
1997	2.379	2.328	29

Sumber data : Statistik Kecamatan Pegandon

Tabel : 6.2.

**BANYAKNYA SARANA ANGKUTAN DARAT BERMOTOR
DIRINCI MENURUT DESA
TAHUN 1998**

DESA	ANGKUTAN DARAT BERMOTOR				
	COLT	BUS	TRUK	MOBIL	SEPEDA
	(1)	(2)	(3)	PRIBADI (5)	MOTOR (6)
01. Pekuncen	6	-	1	2	81
02. Puguh	-	-	-	12	64
03. Wonosari	2	-	-	2	68
04. Winong	-	-	-	1	76
05. Jatirejo	6	-	1	2	57
06. Rejosari	8	-	-	3	45
07. Sumbersari	7	-	1	5	94
08. Dawungsari	2	-	-	5	82
09. Margomulyo	4	-	2	3	87
10. Tegorejo	-	-	-	17	54
11. Pesawahan	3	-	-	3	70
12. Karangmulyo	4	-	1	2	46
13. Kebonagung	2	-	-	-	39
14. Ngampelkulon	5	-	-	1	54
15. Ngampelwetan	-	-	-	-	28
16. Sudipayung	3	-	1	1	74
17. Dempelrejo	-	-	-	4	10
18. Putatgede	1	-	-	3	59
19. Bojonggede	7	-	-	1	35
20. Banyuurip	2	-	-	2	42
21. Pucangrejo	-	-	-	3	47
22. Gubugsari	6	-	1	1	94
23. Pegandon	6	-	-	5	72
24. Penanggulan	15	1	3	6	89
JUMLAH 1998	89	1	11	84	1467
1997	65	1	9	70	1371

Sumber data : Statistik Kec. Pegandon.

Tabel : 6.3.

**BANYAKNYA SARANA ANGKUTAN DARAT
KENDARAAN TAK BER MOTOR DIRINCI MENURUT DESA
TAHUN 1998**

DESA	KENDARAAN TIDAK BERMOTOR			
	DOKAR	GEROBAK	BECAK	SEPEDA
(1)	(2)	(3)	(4)	(5)
01. Pekuncen	3	5	1	278
02. Puguh	11	-	12	233
03. Wonosari	6	-	2	62
04. Winong	5	-	-	167
05. Jatirejo	25	-	1	52
06. Rejosari	13	3	3	96
07. Sumbersari	4	7	8	260
08. Dawungsari	-	15	5	131
09. Margomulyo	4	14	20	623
10. Tegorejo	4	-	76	370
11. Pesawahan	3	16	21	200
12. Karangmulyo	2	14	4	331
13. Kebonagung	2	4	6	423
14. Ngampekulon	5	-	9	130
15. Ngampelwetan	-	6	2	186
16. Sudipayung	4	4	11	209
17. Dempelrejo	-	-	10	50
18. Putatgede	-	-	23	207
19. Bojonggede	2	20	27	170
20. Banyuurip	2	17	46	118
21. Pucangrejo	6	-	5	135
22. Gubugsari	4	6	10	202
23. Pegandon	-	-	10	160
24. Penanggulan	-	6	23	499
JUMLAH 1998	105	137	335	5.342
1997	124	104	353	5.233

Sumber data : Statistik Kec. Pegandon