

# KECAMATAN PINO DALAM ANGKA *PINO SUBDISTRICT IN FIGURES* 2023





# KECAMATAN PINO DALAM ANGKA *PINO SUBDISTRICT IN FIGURES* 2023



**KECAMATAN PINO DALAM ANGKA**  
***Pino Subdistrict in Figures***  
**2023**

ISSN: 2598-7127

No. Publikasi/*Publication Number*: 17010.2314

Katalog /*Catalog*: 1102001. 1701060

Ukuran Buku/*Book Size*: 14,8 cm x 21 cm

Jumlah Halaman/*Number of Pages* : xxiv + 56 hal/*pages*

Naskah/*Manuscript*:

BPS Kabupaten Bengkulu Selatan

*BPS-Statistics of Bengkulu Selatan*

Penyunting/*Editor*:

BPS Kabupaten Bengkulu Selatan

*BPS-Statistics of Bengkulu Selatan*

Desain Kover/*Cover Design*:

BPS Bengkulu Selatan

*BPS-Statistics of Bengkulu Selatan*

Ilustrasi Kover/*Cover Illustration*:

Diterbitkan oleh/*Published by*:

©BPS Kabupaten Bengkulu Selatan/*BPS-Statistics of Bengkulu Selatan*

Dicetak oleh/*Printed by*:

-

Dilarang mengumumkan, mendistribusikan, mengomunikasikan, dan/atau menggandakan sebagian atau seluruh isi buku ini untuk tujuan komersil tanpa izin tertulis dari Badan Pusat Statistik Kabupaten Bengkulu Selatan.

*Prohibited to announce, distribute, communicate, and/or copy part or all of this book for commercial purpose without permission from BPS-Statistics Indonesia of Bengkulu Selatan Regency.*

**TIM PENYUSUN/TEAM MEMBERS**

**Pengarah/Director**

Mohammad Fathan Romdhoni, S.ST., M.Sc.

**Penanggung Jawab/Persons in Charge**

Mohammad Fathan Romdhoni, S.ST., M.Sc.

**Penyunting/Editors**

Rossi Bettega, SE

Zul Ahmad Esharja

**Pengolah Data dan Penulis Naskah/Data Processor and Writers**

Rossi Bettega, SE

Zul Ahmad Esharja

**Penata Letak/Layout Designers**

Ratu Kintan Karina A.P, S.Tr.Stat.

Alya Azzahra, S.Tr.Stat.



## **KONTRIBUTOR DATA/DATA CONTRIBUTORS**

1. *Badan Pusat Statistik/BPS-Statistics Indonesia*

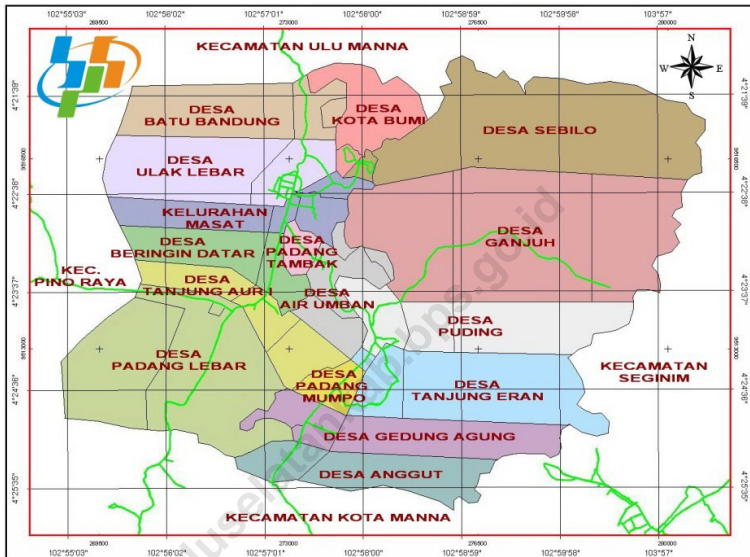
<https://bengkuluselatan.kab.bps.go.id>





# PETA WILAYAH KECAMATAN PINO

## MAP OF PINO SUBDISTRICT





**KEPALA BPS KABUPATEN BENGKULU SELATAN**  
**CHIEF STATISTICIAN OF BENGKULU SELATAN**



**MOHAMMAD FATHAN ROMDHONI, S.ST.,M.Sc.**





## KATA PENGANTAR

Kecamatan Pino Dalam Angka 2023 merupakan publikasi tahunan yang diterbitkan oleh BPS Kabupaten Bengkulu Selatan. Disadari bahwa publikasi ini belum sepenuhnya memenuhi harapan pihak pemakai data khususnya para perencana, namun diharapkan dapat membantu melengkapi penyusunan rencana pembangunan di Kabupaten Bengkulu Selatan.

Publikasi ini dapat terwujud berkat kerja sama dan bantuan dari berbagai pihak baik instansi pemerintah maupun swasta. Kepada semua pihak yang telah memberikan bantuan disampaikan penghargaan dan terima kasih yang sebesar-besarnya.

Walaupun publikasi ini telah disiapkan sebaik-baiknya, namun disadari masih ada kekurangan dan kesalahan yang terjadi. Untuk perbaikan publikasi ini, tanggapan dan saran yang bersifat konstruktif dari para pemakai sangat diharapkan.

Kota Manna, September 2023

Kepala BPS  
Kabupaten Bengkulu Selatan



**MOHAMMAD FATHAN ROMDHONI, S.ST.,M.Sc.**



## **PREFACE**

*Pino Subdistrict in Figures 2023 is an annual publication written by BPS Kabupaten Bengkulu Selatan. Honestly, this publication has not perfect yet and has not filled the user's hope, especially for the planners yet, but hopely it can help to equip compilation of development planning in this district.*

*This comprehensive publication has been made possible with the assistance and contribution from several governmental institutions and private organizations. To all parties who have been involved in the preparation of this publication, I would like to express my sincerest appreciation and gratitude.*

*Comments and constructive suggestions for the improvement of this publication are always welcome .*

*Kota Manna, September 2023*

*Chief Statistician of  
Kabupaten Bengkulu Selatan*



**MOHAMMAD FATHAN ROMDHONI, S.ST.,M.Sc.**

## DAFTAR ISI/CONTENTS

	Halaman <i>Page</i>
Kata Pengantar/ <i>Preface</i> .....	xii
Daftar Isi/ <i>Contents</i> .....	xiii
Daftar Tabel/ <i>List of Tables</i> .....	xv
Daftar Gambar/ <i>List of Figures</i> .....	xxi
Penjelasan Umum/ <i>Explanatory Notes</i> .....	xxiii
Daftar Singkatan/ <i>List of Abbreviation</i> .....	xxv
1. Geografi dan Iklim/ <i>Geography and Climate</i> .....	1
2. Pemerintahan/ <i>Government</i> .....	11
3. Penduduk/ <i>Population</i> .....	19
4. Sosial dan Kesejahteraan Rakyat/ <i>Social and Welfare</i> .....	27
5. Pertanian/ <i>Agriculture</i> .....	41





## DAFTAR TABEL/LIST OF TABLES

	Halaman Page
<b>1. GEOGRAFI DAN IKLIM/GEOGRAPHY AND CLIMATE</b>	
<b>1.1 KEADAAN GEOGRAFI GEOGRAPHY CONDITION</b>	
1.1.1 Luas Daerah Menurut Desa/Kelurahan di Kecamatan Pino, 2023 <i>Total Area by Villages/Kelurahan in Pino Subdistrict, 2023</i> .....	8
1.1.2 Jarak ke Ibukota Kecamatan dan Ibukota Kabupaten/Kota Menurut Desa/Kelurahan di Kecamatan Pino (km), 2023 <i>Distance to the Subdistrict Capital and Regency/Municipal Capital by Villages/Kelurahan in Pino Subdistrict (km), 2023</i> .....	9
<b>2. PEMERINTAHAN/GOVERNMENT</b>	
<b>2.1 WILAYAH ADMINISTRATIF ADMINISTRATIVE AREA</b>	
2.1.1 Jumlah Satuan Lingkungan Setempat menurut Desa/Kelurahan di Kecamatan Pino, 2021 <i>Number of Local Environmental Units by Village/Subdistrict in Pino District, 2021</i> .....	18
<b>2.2 SUMBER DAYA MANUSIA HUMAN RESOURCES</b>	
2.2.1 Jumlah Aparatur Pemerintah Desa di Kecamatan Pino Tahun 2021 <i>Number of Village Government Apparatus in Pino District in 2021</i> .....	19
<b>3. PENDUDUK/POPULATION</b>	
3.1 Jumlah Penduduk berdasarkan Jenis Kelamin di Kecamatan Pino Tahun 2012– 2021 <i>Population by Gender in Pino Subdistrict, 2012-2021</i> .....	27
<b>4. SOSIAL DAN KESEJAHTERAAN RAKYAT/SOCIAL AND WELFARE</b>	
<b>4.1 PENDIDIKAN EDUCATION</b>	

4.1.1	Banyaknya Desa <sup>1</sup> /Kelurahan yang Memiliki Fasilitas Sekolah Menurut Tingkat Pendidikan di Kecamatan Pino, 2019–2021 <i>Number of Villages<sup>1</sup>/Kelurahan Having Educational Facilities by Educational Level in Pino Subdistrict, 2019–2021</i> .....	39
4.1.2	Jumlah Sekolah Menurut Tingkat Pendidikan di Kecamatan Pino, 2021/2022 dan 2022/2023 <i>Number of Schools by Educational Level in Pino Subdistrict, 2021/2022 and 2022/2023</i> .....	40
4.1.3	Jumlah Guru Menurut Tingkat Pendidikan di Kecamatan Pino, 2021/2022 dan 2022/2023 <i>Number of Teachers by Educational Level in Pino Subdistrict, 2021/2022 and 2022/2023</i> .....	41
4.1.4	Jumlah Murid Menurut Tingkat Pendidikan di Kecamatan Pino, 2021/2022 dan 2022/2023 <i>Number of Pupils by Educational Level in Pino Subdistrict, 2021/2022 and 2022/2023</i> .....	43
<b>4.2</b>	<b>KESEHATAN</b> <b>HEALTH</b>	
4.2.1	Banyaknya Desa <sup>1</sup> /Kelurahan yang Memiliki Sarana Kesehatan Menurut Jenis Sarana Kesehatan di Kecamatan Pino, 2019–2021 <i>Number of Villages<sup>1</sup>/Kelurahan Health Facilities by Type of Health Facilities in Pino Subdistrict, 2019–2021</i> .....	42
<b>5.</b>	<b>PERTANIAN/AGRICULTURE</b>	
5.1	Luas Panen Tanaman Sayuran dan Buah-buahan Semusim Menurut Jenis Tanaman di Kecamatan Pino (ha), 2020–2022 <i>Harvested Area of Seasonal Vegetables and Fruits by Kind of Plant in Pino Subdistrict (ha), 2020–2022</i> .....	51
5.2	Produksi Tanaman Sayuran dan Buah-buahan Semusim Menurut Jenis Tanaman di Kecamatan Pino (kuintal), 2020–2022 <i>Production of Seasonal Vegetables and Fruits by Kind of Plant in Pino Subdistrict (quintal), 2020–2022</i> .....	52
5.3	Luas Panen Tanaman Biofarmaka Menurut Jenis Tanaman di Kecamatan Pino (m <sup>2</sup> ), 2020–2022	

	Halaman Page
	53
5.4	54
5.5	55
5.6	56
5.7	57

<https://bengkuluselatankab.bps.go.id>

## DAFTAR GAMBAR/LIST OF FIGURES

		Halaman Page
1.1	Luas Daerah menurut Desa/Kelurahan (%), 2023 <i>Total Area by Village/Kelurahan (%), 2023</i> .....	6
1.2	Jarak ke Ibukota Kecamatan Menurut Desa/ Kelurahan di Kecamatan XXX (km), 2023 <i>Distance to the Subdistrict Capital by Village/Kelurahan in XXX Subdistrict (km), 2023</i> .....	7
2.1	Jumlah Satuan Lingkungan Setempat menurut Desa Kelurahan di Kecamatan Pino, 2021 <i>Number of Local Environmental Units by Village/Subdistrict in Pino District, 2021</i> .....	16
3.1	Jumlah Penduduk di Kecamatan Pino Tahun 2012– 2021 <i>Population in Pino Subdistrict, 2012-2021</i> .....	26
4.1	Banyaknya Desa <sup>1</sup> /Kelurahan yang Memiliki Sarana Kesehatan Menurut Jenis Sarana Kesehatan di Kecamatan Pino, 2021 <i>Number of Villages<sup>1</sup>/Kelurahan Health Facilities by Type of Health Facilities in Pino Subdistrict, 2021</i> .....	38
5.1	Produksi Tanaman Sayuran dan Buah-buahan Semusim Menurut Jenis Tanaman di Kecamatan Pino (kuintal), 2020–2022 <i>Production of Seasonal Vegetables and Fruits by Kind of Plant in Pino Subdistrict (quintal), 2020–2022</i> .....	49
5.2	Produksi Buah-Buahan dan Sayuran Tahunan Menurut Jenis Tanaman di Kecamatan Pino (kuintal), 2020–2022 <i>Production of Annual Fruits and Vegetables by Kind of Plant in Pino Subdistrict (quintal), 2020–2022</i> .....	50

<https://bengkuluselatan.kab.bps.go.id>

## PENJELASAN UMUM/EXPLANATORY NOTES

Tanda-tanda, satuan-satuan, dan lain-lainnya yang digunakan dalam publikasi ini adalah sebagai berikut:

*Symbols, measurement units, and acronyms which are used in this publication, are as follows:*

### 1. TANDA-TANDA/SYMBOLS

Data tidak tersedia/ <i>Data not available</i> .....	: ...
Tidak ada atau nol / <i>Null or zero</i> .....	: -
Data dapat diabaikan/ <i>Data negligible</i> .....	: 0
Tanda decimal/ <i>Decimal point</i> .....	: ,
Data tidak dapat ditampilkan/ <i>Not applicable</i> .....	: NA
Angka estimasi/ <i>Estimated figures</i> .....	: e
Angka diperbaiki/ <i>Revised figures</i> .....	: r
Angka sementara/ <i>Preliminary figures</i> .....	: x
Angka sangat sementara/ <i>Very preliminary figures</i> .....	: xx
Angka sangat sangat sementara/ <i>Very very preliminary figures</i> .....	: xxx

### 2. SATUAN/UNITS

barel/ <i>barrel</i> .....	: 158,99 liter/ <i>litres</i> = 1/6,2898 m <sup>3</sup>
hektar (ha)/ <i>hectare (ha)</i> .....	: 10 000 m <sup>2</sup>
kilometer (km)/ <i>kilometres (km)</i> .....	: 1 000 meter/ <i>meters (m)</i>
knot/ <i>knot</i> .....	: 1,8523 km/jam ( <i>km/hour</i> )
kuintal/ <i>quintal</i> .....	: 100 kg
KWh .....	: 1 000 Watt hour
MWh .....	: 1 000 KWh
liter (untuk beras)/ <i>litre (for rice)</i> .....	: 0,80 kg
MMSCF .....	: 1/35,3 m <sup>3</sup>
metrik ton (m.ton)/ <i>metric ton (m. ton)</i> .....	: 0,98421 long ton = 1 000 kg
ons/ <i>ounce</i> .....	: 28,31 gram/ <i>grams</i>
ton .....	: 1 000 kg

Satuan lain: buah, dus, butir, helai/lembar, kaleng, batang, pulsa, ton kilometer (ton-km), jam, menit, persen (%).

*Other units: unit, pack, pieces, sheet, tin, pulse, ton-kilometres(ton-km), hour, minute, percent (%).*

Perbedaan angka di belakang koma disebabkan oleh pembulatan angka.

*The difference in decimal numbers is caused by rounding.*





## DAFTAR SINGKATAN/LIST OF ABBREVIATION

SI	: Stasiun Iklim/ <i>Climate Station</i>
SMPK	: Stasiun Meterologi Pertanian Khusus/ <i>Special Agricultural Meteorological Station</i>
t.t	: Tempat tidur/ <i>Bed</i>
BCG	: Bacillus Calmette Guerin
DPT	: Difteri, Pertusis, Tetanus/ <i>Diphtheria, Tetanus, and Pertussis</i>
TT	: Tetanus Toxoid
IOT	: Industri Obat Tradisional/ <i>Traditional Medicine Industry</i>
IKOT	: Industri Kecil Obat Tradisional/ <i>Traditional Medicine Small Industry</i>
Alkes	: Alat kesehatan/ <i>Health Kits</i>
PKRT	: Perbekalan Kesehatan Rumah tangga/ <i>Household Health Logistics</i>
Kompl	: Komplemen/ <i>Complement</i>
IRTP	: Industri Pangan Produksi Rumah Tangga/ <i>Foods Home Industry</i>
PBF	: Pedagang Besar Farmasi/ <i>Pharmacy Whole-seller</i>
GFK	: Gudang Farmasi Kab/Kota/Regency/ <i>Municipality Pharmacy Warehouse</i>
RB	: Rumah Bersalin/ <i>Delivery House</i>
Pustu	: Puskesmas pembantu/ <i>Auxiliary Public Health Center</i>
BP	: Balai Pengobatan/ <i>Polyclinic</i>
TPS	: Tempat Pembuangan Sampah Sementara / <i>landfill</i>
Jamkesmas	: Jaminan kesehatan masyarakat miskin/ <i>Poor public health insurance</i>
PJKMU	: Program Jaminan Kesehatan Masyarakat Umum/ <i>General Public Health Insurance Program</i>
SIUP	: Surat Ijin Usaha Perdagangan/ <i>Trading Permission Letter</i>
TDP	: Tanda Daftar Perusahaan/ <i>Company Registration Identity</i>
API	: Angka Pengenal Importir/ <i>Importer's Identity Number</i>



# 01

## **GEOGRAFI DAN IKLIM GEOGRAPHY AND CLIMATE**



1. Geografi dan Iklim/*Geography and Climate*



## PENJELASAN TEKNIS

1. Secara astronomis, Kecamatan Pino terletak antara  $4^{\circ}21'15''$ - $4^{\circ}25'48.3''$  Lintang Selatan dan antara  $102^{\circ}54'59.4''$ - $103^{\circ}01'26.4''$  Bujur Timur.
2. Kecamatan Pino memiliki luas 61,88 km<sup>2</sup>. Batas-batas Kecamatan Pino adalah: Utara - Kecamatan Ulu Manna, Selatan - Kecamatan Kota Manna, Barat - Kecamatan Pino Raya, Timur - Kecamatan Seginim .

## TECHNICAL NOTES

1. *Astronomically, Pino Subdistrict is located between  $44^{\circ}21'15''$ - $4^{\circ}25'48.3''$ South latitude, and at  $02^{\circ}54'59.4''$ - $103^{\circ}01'26.4''$  East Longitude*
2. *Pino Subdistrict has area 61,88 km<sup>2</sup>. Boundaries of Pino Subdistrict are: North - Ulu Manna Subdistrict, South - Kota Manna Subdistrict, West - Pino Raya Subdistrict, East - Seginim Subdistrict.*

<https://bengkuluselatan.kab.bps.go.id>

## ULASAN

Secara astronomis, Kecamatan Pino terletak antara 4°21'15"-4°25'48.3" Lintang Selatan dan antara 102°54'59.4"-103°01'26.4" Bujur Timur.

Kecamatan Pino memiliki luas 61,88 km<sup>2</sup>. Batas-batas Kecamatan Pino adalah: Utara - Kecamatan Ulu Manna, Selatan - Kecamatan Kota Manna, Barat - Kecamatan Pino Raya, Timur - Kecamatan Seginim .

Kecamatan Pino memiliki 16 Kelurahan/Desa yaitu Padang Lebar, Anggut, Gedung Agung, Tanjung Eran, Tanjung Aur 1, Puding, Air Umban, Masat, Ulak Lebar, Sebilu, Ganjuh, Kota Bumi, Batu Bandung, Beringin Datar, Padang Mumpo, dan Padang Tambak

## DESCRIPTION

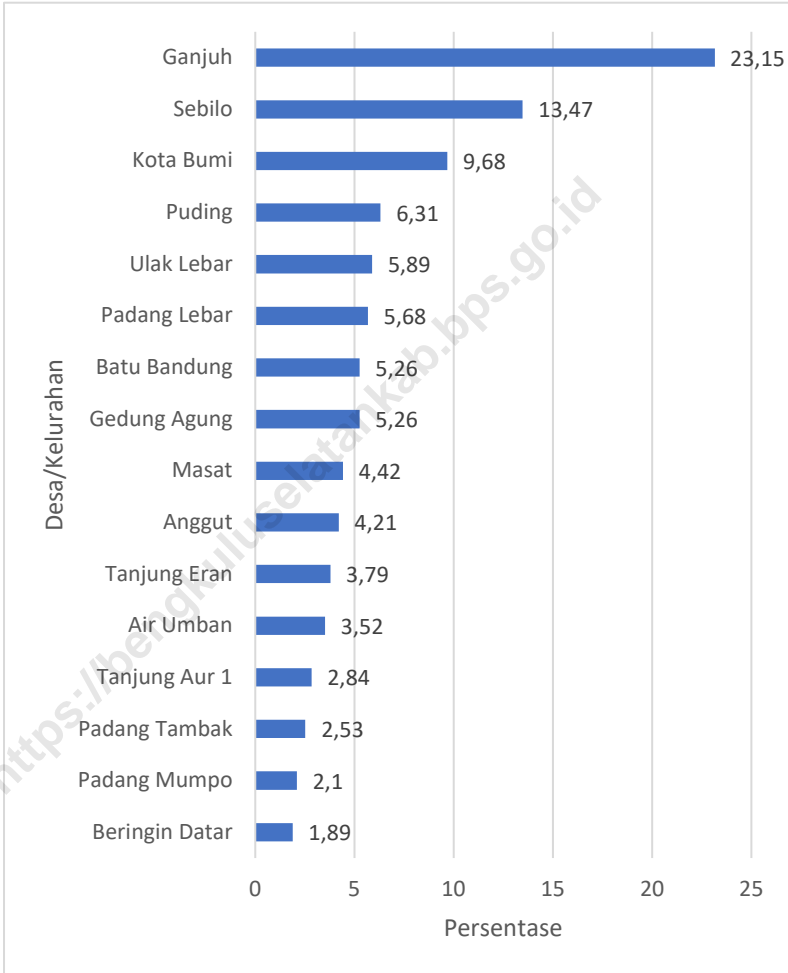
*Astronomically, Pino Subdistrict is located between 4°21'15"-4°25'48.3"South latitude, and at 102°54'59.4"-103°01'26.4" East Longitude.*

*Pino Subdistrict has area 61,88 km<sup>2</sup>. Boundaries of Pino Subdistrict are: North - Ulu Manna Subdistrict, South - Kota Manna Subdistrict, West - Pino Raya Subdistrict, East - Seginim Subdistrict.*

*Pino Subdistrict has 16 (sixteen) Villages/Kelurahan, is Padang Lebar, Anggut, Gedung Agung, Tanjung Eran, Tanjung Aur 1, Puding, Air Umban, Masat, Ulak Lebar, Sebilu, Ganjuh, Kota Bumi, Batu Bandung, Beringin Datar, Padang Mumpo, and Padang Tambak*

**Gambar** 1.1  
**Figures**

**Luas Daerah menurut Desa/Kelurahan (%), 2023**  
**Total Area by Village/Kelurahan (%), 2023**

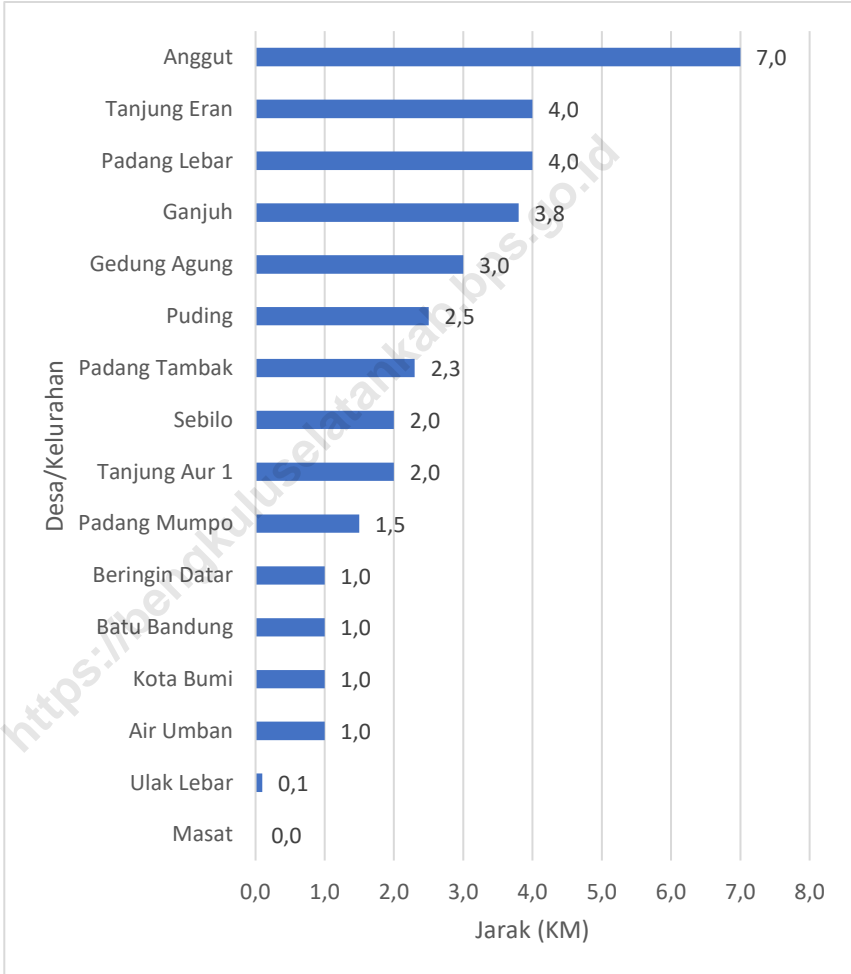


Sumber/Source : Luas wilayah Kecamatan menurut BPN Kab. Bengkulu Selatan Luas desa berdasarkan pemetaan citra satelit 2009/ District area according to BPN South Bengkulu Regency Village area based on 2009 satellite image mapping



**Gambar** 1.2  
**Figures**

**Jarak ke Ibukota Kecamatan Menurut Desa/Kelurahan di Kecamatan Pino (km), 2023**  
***Distance to the Subdistrict Capital by Village/Kelurahan in Pino Subdistrict (km), 2023***



Sumber/Source : Badan Pusat Statistik Kabupaten Bengkulu Selatan / BPS-Statistics of Bengkulu Selatan Regency

## 1.1 KEADAAN GEOGRAFI GEOGRAPHY CONDITION

**Tabel 1.1.1 Luas Daerah Menurut Desa/Kelurahan di Kecamatan Pino, 2023**  
**Table Total Area by Villages/Kelurahan in Pino Subdistrict, 2023**

Desa/Kelurahan Village/Kelurahan	Luas Total Area (km <sup>2</sup> /sq.km)	Persentase terhadap Luas Kecamatan Percentage to Subdistrict Area
(1)	(2)	(3)
Padang Lebar	3.51	5.68
Anggut	2.61	4.21
Gedung Agung	3.25	5.26
Tanjung Eran	2.35	3.79
Tanjung Aur 1	1.76	2.84
Puding	3.90	6.31
Air Umban	2.18	3.52
Masat	2.74	4.42
Ulak Lebar	3.64	5.89
Sebilo	8.33	13.47
Ganjuh	14.32	23.15
Kota Bumi	5.99	9.68
Batu Bandung	3.26	5.26
Beringin Datar	1.17	1.89
Padang Mumpo	1.30	2.1
Padang Tambak	1.57	2.53
<b>Pino</b>	<b>61.88</b>	<b>100.00</b>

Catatan/Note: ...

Sumber/Source: Luas wilayah Kecamatan menurut BPN Kab. Bengkulu Selatan Luas desa berdasarkan pemetaan citra satelit 2009/  
District area according to BPN South Bengkulu Regency Village area based on 2009 satellite image mapping

**Tabel** 1.1.2  
**Table**

**Jarak ke Ibukota Kecamatan dan Ibukota Kabupaten/Kota Menurut Desa/Kelurahan di Kecamatan Pino (km), 2023**  
**Distance to the Subdistrict Capital and Regency/Municipal Capital by Villages/Kelurahan in Pino Subdistrict (km), 2023**

Desa/Kelurahan Village/Kelurahan	Jarak ke Ibukota Kecamatan Distance to Subdistrict Capital	Jarak ke Ibukota Kabupaten/ Kota Distance to Regency/Municipal Capital
(1)	(2)	(3)
Padang Lebar	4	6.2
Anggut	7	6.8
Gedung Agung	3	7.6
Tanjung Eran	4	9.3
Tanjung Aur 1	2	7.8
Puding	2.5	11.2
Air Umban	1	9.1
Masat	0	9.6
Ulak Lebar	0.1	9
Sebilo	2	13.9
Ganjuh	3.8	8.1
Kota Bumi	1	10.8
Batu Bandung	1	10.3
Beringin Datar	1	8
Padang Mumpo	1.5	9
Padang Tambak	2.3	8.2

Catatan/Note: ...

Sumber/Source: Badan Pusat Statistik Kabupaten Bengkulu Selatan / BPS-Statistics of Bengkulu Selatan Regency



02

**PEMERINTAHAN  
GOVERNMENT**



2. Pemerintahan/Government



## PENJELASAN TEKNIS

1. Kecamatan adalah pembagian wilayah administratif di Indonesia di bawah kabupaten atau kota. Kecamatan terdiri atas desa-desa atau kelurahan-kelurahan.
2. Kelurahan adalah pembagian wilayah administratif di Indonesia di bawah kecamatan. Dalam konteks otonomi daerah di Indonesia, Kelurahan merupakan wilayah kerja Lurah sebagai Perangkat Daerah Kabupaten atau kota. Kelurahan dipimpin oleh seorang Lurah yang berstatus sebagai Pegawai Negeri Sipil.
3. Desa adalah desa dan desa adat atau yang disebut dengan nama lain, selanjutnya disebut Desa, adalah kesatuan masyarakat hukum yang memiliki batas wilayah yang berwenang untuk mengatur dan mengurus urusan pemerintahan, kepentingan masyarakat setempat berdasarkan prakarsa masyarakat, hak asal usul, dan/atau hak tradisional yang diakui dan dihormati dalam sistem pemerintahan Negara

## TECHNICAL NOTES

1. *Sub-district is the division of administrative regions in Indonesia under the county or city. Subdistrict consists of the villages or kelurahan.*
2. *Urban Village is the division of administrative regions in Indonesia under districts. In the context of regional autonomy in Indonesia, a village headman as a working area of the regional district or city. Urban villages led by a headman status as a civil servant.*
3. *Village is the village and the traditional village or called by other names, hereinafter called the village, is the unity of the legal community who have borders with the authority to regulate and manage the affairs of government, the interests of the local community based community initiatives, the right of origin, and/or traditional rights recognized and respected in the governance system of the Republic of Indonesia.*

<https://bengkuluselatan.kab.bps.go.id>



## ULASAN

Kecamatan Pino mempunyai 24 RT/ Dusun yang terbagi dalam 16 (enam belas) kelurahan/desa yaitu:

1. Desa Padang Lebar mempunyai 1 Dusun
2. Desa Anggut mempunyai 1 Dusun
3. Desa Gedung Agung mempunyai 1 Dusun
4. Desa Tanjung Eran mempunyai 3 Dusun
5. Desa Tanjung Aur 1 mempunyai 1 Dusun
6. Desa Puding mempunyai 2 Dusun
7. Desa Air Umban mempunyai 1 Dusun
8. Kelurahan Masat mempunyai 4 RT
9. Desa Ulak Lebar mempunyai 1 Dusun
10. Desa Sebilu mempunyai 1 Dusun
11. Desa Ganjuh mempunyai 2 Dusun
12. Desa Kota Bumi mempunyai 1 Dusun
13. Desa Batu Bandung mempunyai 2 Dusun
14. Desa Beringin Datar mempunyai 1 Dusun
15. Desa Padang Mumpo mempunyai 1 Dusun
16. Desa Padang Tambak mempunyai 1 Dusun

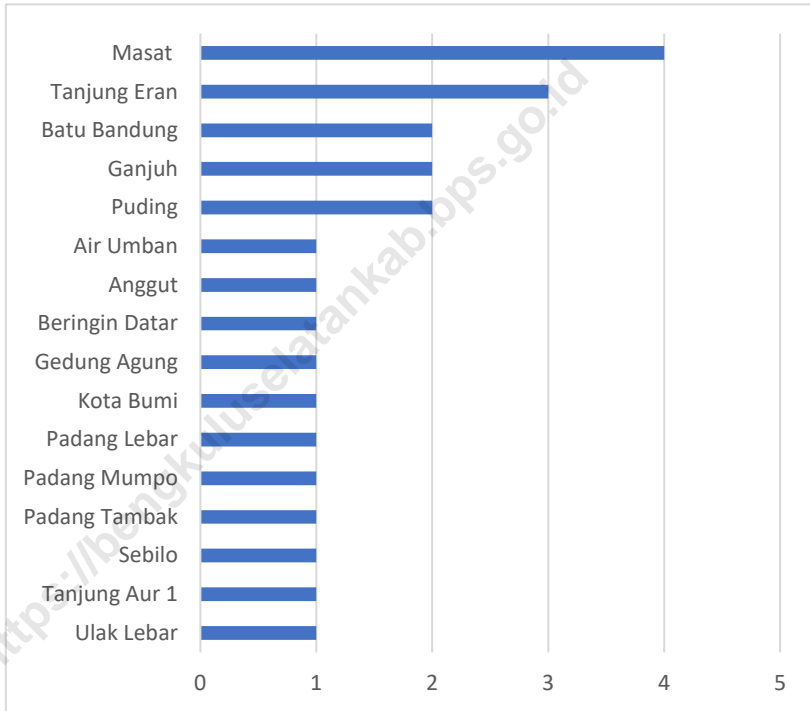
## DESCRIPTION

Pino Subdistrict has 24 RT/Dusun is divided into 16 (sixteen) villages/urban villages (kelurahan/desa) namely:

1. Desa Padang Lebar has 1 Dusun
2. Desa Anggut has 1 Dusun
3. Desa Gedung Agung has 1 Dusun
4. Desa Tanjung Eran has 3 Dusun
5. Desa Tanjung Aur 1 has 1 Dusun
6. Desa Puding has 2 Dusun
7. Desa Air Umban has 1 Dusun
8. Kelurahan Masat has 4 RT
9. Desa Ulak Lebar has 1 Dusun
10. Desa Sebilu has 1 Dusun
11. Desa Ganjuh has 2 Dusun
12. Desa Kota Bumi has 1 Dusun
13. Desa Batu Bandung has 2 Dusun
14. Desa Beringin Datar has 1 Dusun
15. Desa Padang Mumpo has 1 Dusun
16. Desa Padang Tambak has 1 Dusun

**Gambar 2.1**  
**Figures**

**Jumlah Satuan Lingkungan Setempat menurut Desa Kelurahan di Kecamatan Pino, 2021**  
**Number of Local Environmental Units by Village/ Subdistrict in Pino District, 2021**



Sumber/Source : Badan Pusat Statistik Kabupaten Bengkulu Selatan / BPS-Statistics of Bengkulu Selatan Regency

## 1.2 WILAYAH ADMINISTRATIF ADMINISTRATIVE AREA

**Tabel 1.2.1** Jumlah Satuan Lingkungan Setempat menurut Desa/  
**Table** Kelurahan di Kecamatan Pino, 2021  
*Number of Local Environmental Units by Village/Subdistrict  
in Pino District, 2021*

Desa/Kelurahan Village/Kelurahan	Nama SLS Tingkat 1	Jumlah
(1)	(2)	(3)
Padang Lebar	Dusun	1
Anggut	Dusun	1
Gedung Agung	Dusun	1
Tanjung Eran	Dusun	3
Tanjung Aur 1	Dusun	1
Puding	Dusun	2
Air Umban	Dusun	1
Masat	RT	4
Ulak Lebar	Dusun	1
Sebilo	Dusun	1
Ganjuh	Dusun	2
Kota Bumi	Dusun	1
Batu Bandung	Dusun	2
Beringin Datar	Dusun	1
Padang Mumpo	Dusun	1
Padang Tambak	Dusun	1
<b>Jumlah</b>		<b>24</b>

Catatan/Note : ...

Sumber/Source : Badan Pusat Statistik Kabupaten Bengkulu Selatan / BPS-Statistics of Bengkulu Selatan Regency

### 1.3 SUMBER DAYA MANUSIA HUMAN RESOURCES

**Tabel 1.3.1** Jumlah Aparatur Pemerintah Desa di Kecamatan Pino Tahun 2021  
**Table** Number of Village Government Apparatus in Pino District in 2021

Desa/Kelurahan Village/Kelurahan	Kepala Desa/ Lurah	Sekretaris Desa/ Lurah	Kaur/RT	Jumlah
(1)	(2)	(3)		
Padang Lebar	1	1	6	8
Anggut	1	1	6	8
Gedung Agung	1	1	6	8
Tanjung Eran	1	1	6	8
Tanjung Aur I	1	1	6	8
Puding	1	1	6	8
Air Umban	1	1	6	8
Masat	1	1	4	6
Ulak Lebar	1	1	6	8
Sebilo	1	1	6	8
Ganjuh	1	1	6	8
Kota Bumi	1	1	6	8
Batu Bandung	1	1	6	8
Beringin Datar	1	1	6	8
Padang Mumpo	1	1	6	8
Padang Tambak	1	1	6	8
<b>Jumlah</b>	<b>16</b>	<b>16</b>	<b>94</b>	<b>126</b>

Catatan/Note : ...

Sumber/Source : Kantor Camat Kecamatan Pino/ Pino District Head Office

03

**PENDUDUK  
POPULATION**



3. Penduduk/*Population*



## PENJELASAN TEKNIS

1. Sumber utama data kependudukan adalah sensus penduduk yang dilaksanakan setiap sepuluh tahun sekali. Sensus penduduk telah dilaksanakan sebanyak enam kali sejak Indonesia merdeka, yaitu tahun 1961, 1971, 1980, 1990, 2000, 2011 dan 2020.
2. Di dalam sensus penduduk, pencacahan dilakukan terhadap seluruh penduduk yang berdomisili di wilayah teritorial Indonesia termasuk warga negara asing kecuali anggota korps diplomatik negara sahabat beserta keluarganya.
3. Metode pengumpulan data dalam sensus dilakukan dengan wawancara antara petugas sensus dengan responden dan juga melalui e-census.
4. Pencatatan penduduk menggunakan konsep usual residence, yaitu konsep di mana penduduk biasa bertempat tinggal. Bagi penduduk yang bertempat tinggal tetap dicacah di mana mereka biasa tinggal, sedangkan untuk penduduk yang tidak bertempat tinggal tetap dicacah di tempat di mana mereka ditemukan petugas sensus pada malam 'Hari Sensus'. Termasuk penduduk yang tidak bertempat tinggal tetap adalah tuna wisma, awak kapal berbendera Indonesia, penghuni perahu/rumah apung,

## TECHNICAL NOTES

1. *The main source of demographic data is population census, which is conducted every ten years. Population Census has been conducted six times since Indonesia's independence: 1961, 1971, 1980, 1990, 2000, and 2011.*
2. *The population census enumerates all residents who domicile in the entire territory of Indonesia including foreign citizens except the diplomatic corps members and their families.*
3. *The method of data collection in a population census involves interviewing respondents and conducting e-census.*
4. *Enumeration of the population uses the concept of "usual residence", which is the concept of "places where people usually live". De jure was applied to the permanent residents, while de facto was applied to non-permanent residents. The permanent residents were enumerated in place where they normally live, the non-permanent residents were enumerated where they were found by the enumerators, on the night of 'Census Date'. The non permanent residents include homeless people, ship crew, boat people, remote area community, and internally displaced persons.*

- masyarakat terpencil/terasing, dan pengungsi.
5. Bagi mereka yang mempunyai tempat tinggal tetap dan sedang bepergian ke luar wilayah lebih dari enam bulan, tidak dicacah di tempat tinggalnya, tetapi dicacah di tempat tujuannya. Untuk tahun yang tidak dilaksanakan sensus penduduk, data kependudukan diperoleh dari hasil proyeksi penduduk. Proyeksi penduduk merupakan suatu perhitungan ilmiah yang didasarkan pada asumsi dari komponen-komponen perubahan penduduk, yaitu kelahiran, kematian, dan migrasi. Proyeksi penduduk Indonesia 2012–2035 menggunakan data dasar penduduk hasil SP2011.
  5. *Those who had permanent residence and had been travelling away from their home for six months or more were not enumerated in their permanent place, but in the place where they were during the census. For the periods where the population census is not conducted, population projection is done to estimate population during those years. The population projection is an estimate based on the demographic components, such as birth, death, and migration. Indonesia's 2012–2035 population projection used the 2011 Population Census as the base population.*



## ULASAN

Penduduk Indonesia adalah semua orang yang berdomisili di wilayah teritorial Indonesia selama 6 bulan atau lebih dan atau mereka yang berdomisili kurang dari 6 bulan tetapi bertujuan menetap.

Kepadatan penduduk adalah rasio banyaknya penduduk per kilometer persegi.

Rasio jenis kelamin adalah perbandingan antara penduduk laki-laki dan penduduk perempuan pada suatu wilayah dan waktu tertentu. Biasanya dinyatakan dengan banyaknya penduduk laki-laki untuk 100 penduduk perempuan.

Distribusi penduduk adalah pola persebaran penduduk di suatu wilayah, baik berdasarkan batas-batas geografis maupun berdasarkan batas-batas administrasi pemerintahan.

## DESCRIPTION

*The population of Indonesia are all residents of the entire territory of Indonesia who have stayed for six months or longer, and those who intended to stay more than six months even though their length of stay is less than six months*

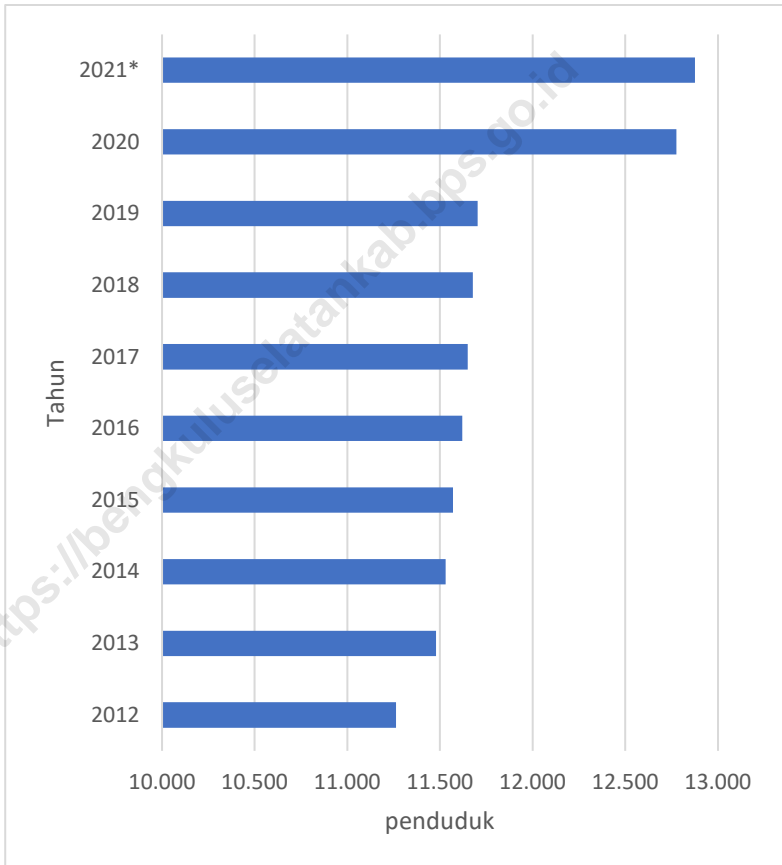
*Population density is ratio of population per square kilometer.*

*Sex ratio is the ratio of males population to females population in a given area and time, usually expressed as the number of males for every 100 females.*

*Population distribution is the pattern of population distribution in an area, either by geographic boundaries or by government administrative boundaries.*

**Gambar 3.1**  
**Figures**

**Jumlah Penduduk di Kecamatan Pino Tahun 2012–2021**  
**Population in Pino Subdistrict, 2012-2021**



Catatan/Note : \*) Hasil Proyeksi Penduduk Interim (Pertengahan Tahun/Juni) / \*) Interim Population Projection Results (Mid-Year/June)

Sumber/Source : Badan Pusat Statistik Kabupaten Bengkulu Selatan / BPS-Statistics of Bengkulu Selatan Regency

**Tabel** 2.3  
**Table**

**Jumlah Penduduk berdasarkan Jenis Kelamin di  
Kecamatan Pino Tahun 2012– 2021**  
*Population by Gender in Pino Subdistrict, 2012-2021*

Kelompok Umur <i>Age Groups</i>	Penduduk/ <i>Population</i>		
	Laki-Laki/ <i>Male</i>	Perempuan/ <i>Female</i>	Jumlah/ <i>Total</i>
(1)	(2)	(3)	(4)
2012	5 676	5 586	11 262
2013	5 771	5 707	11 478
2014	5 799	5 732	11 531
2015	5 812	5 759	11 571
2016	5 843	5 777	11 620
2017	5 851	5 798	11 649
2018	5 865	5 812	11 677
2019	-	-	11 703
2020	6 488	6 287	12 775
2021*	6 533	6 343	12 876

Catatan/*Note* : \*) Hasil Proyeksi Penduduk Interim (Pertengahan Tahun/Juni) / \*) Interim Population Projection Results (Mid-Year/June)

Sumber/*Source* : Badan Pusat Statistik Kabupaten Bengkulu Selatan / BPS-Statistics of Bengkulu Selatan Regency



# 04

## **SOSIAL DAN KESEJAHTERAAN RAKYAT** ***SOCIAL AND WELFARE***



4. Sosial dan Kesejahteraan Rakyat/*Social and Welfare*



## PENJELASAN TEKNIS

1. Tidak/belum pernah sekolah adalah mereka yang tidak pernah atau belum pernah terdaftar dan tidak pernah atau belum pernah aktif mengikuti pendidikan di suatu jenjang pendidikan formal. Termasuk juga yang tamat/belum tamat taman kanak-kanak tetapi tidak melanjutkan ke sekolah dasar.
2. Masih bersekolah adalah mereka yang terdaftar dan aktif mengikuti pendidikan formal dan nonformal (Paket A, B, atau C), baik pendidikan dasar, menengah maupun pendidikan tinggi. Bagi mahasiswa yang sedang cuti dianggap masih bersekolah.
3. Tidak bersekolah lagi adalah mereka yang pernah terdaftar dan aktif mengikuti pendidikan di suatu jenjang pendidikan formal dan nonformal (Paket A, B, atau C), tetapi pada saat pencacahan tidak lagi terdaftar dan tidak aktif mengikuti pendidikan.
4. Tamat sekolah adalah menyelesaikan pelajaran yang ditandai dengan lulus ujian akhir pada kelas atau tingkat terakhir suatu jenjang pendidikan di sekolah negeri maupun swasta dengan mendapatkan tanda tamat belajar / ijazah. Seseorang yang belum mengikuti pelajaran pada kelas tertinggi tetapi telah mengikuti ujian akhir dan lulus dianggap tamat sekolah.

## TECHNICAL NOTES

1. *Not/never attending school is someone who has never attended or never been registered in a formal education, such as primary, secondary, and tertiary education. Those who just completed kindergarten are considered as never attended school.*
2. *Attending school is someone who is currently attending primary, secondary, or tertiary education, including package A, package B, or package C. College student who postpones his/her study is considered as attending school.*
3. *Not attending school anymore is someone who had enrolled and participated in formal and non-formal education in the past including package A, package B, or package C, but currently does not attend school.*
4. *Completed particular level of education is someone who has completed particular level of education in private or public school and accepting graduation certificate. Someone who has never attended the highest grade but passed the final exam is considered as completed particular level of education.*
5. *Able to read and write is the ability to read and write at least a simple sentence in any letter of alphabets.*
6. *The Education System in Indonesia consists of 1) a formal education, 2) non-formal education, and*

5. Dapat membaca dan menulis artinya dapat membaca dan menulis kata-kata/kalimat sederhana dengan suatu aksara tertentu.
6. Jalur Pendidikan di Indonesia terdiri atas 1) pendidikan formal, 2) pendidikan nonformal, dan 3) pendidikan informal yang ketiganya dapat saling melengkapi dan memperkaya (Undang-Undang No. 20 Tahun 2015 tentang Sistem Pendidikan Nasional).
7. Jenjang Pendidikan Formal terdiri atas pendidikan dasar, pendidikan menengah, dan pendidikan tinggi. Jenis pendidikan yang diajarkan mencakup pendidikan umum, kejuruan, akademik, profesi, vokasi, keagamaan, dan khusus.
  - a. Pendidikan Dasar berbentuk Sekolah Dasar (SD) dan Madrasah Ibtidaiyah (MI) atau bentuk lain yang sederajat serta Sekolah Menengah Pertama (SMP) dan Madrasah Tsanawiyah (MTs), atau bentuk lain yang sederajat.
  - b. Pendidikan Menengah berbentuk Sekolah Menengah Atas (SMA), Madrasah Aliyah (MA), Sekolah Menengah Kejuruan (SMK), dan Madrasah Aliyah Kejuruan (MAK), atau bentuk lain yang sederajat.
  - c. Pendidikan Tinggi merupakan jenjang pendidikan setelah pendidikan menengah yang mencakup program pendidikan diploma, sarjana, magister, 3) *informal education that all three can be complementary and enriching (Law No. 20 Year 2015 about The National Education System).*
7. *The Formal Education Level consists of primary education, secondary education, and high education. The kind of education that taught consists of general education, vocational, academic, professional, religious, and specific education.*
  - a. *The Primary Education consists of Elementary School and Islamic Elementary School or other equivalent forms and Junior High School and MTs, or other equivalent forms.*
  - b. *The Secondary Education consists of the senior high school, MA, Vocational School, and Vocational Madrasah Aliyah, or other equivalent forms.*
  - c. *The High Education consists of the education level after the secondary education that consists of diplomas, bachelor, master, specialist, and doctoral degrees that are held by the college. The colleges can be academy, polytechnic, high school, institute, or university.*
8. *Hospital is a place for health check, usually controlled/supervised by doctors/medical personnel to serve the ill patients to get outpatient or inpatient treatment services.*
9. *Maternity Hospital is a specialized hospital for childbirth, has specialist inspection service to pregnancy, childbirth, hospitalization and*



- spesialis, dan dokter yang diselenggarakan oleh perguruan tinggi. Perguruan tinggi dapat berbentuk akademi, politeknik, sekolah tinggi, institut, atau universitas.
8. Rumah Sakit adalah tempat pemeriksaan dan perawatan kesehatan, biasanya berada di bawah pengawasan dokter/tenaga medis, yang melayani penderita yang sakit untuk berobat rawat jalan atau rawat inap
  9. Rumah Sakit Bersalin adalah rumah sakit khusus untuk persalinan, dilengkapi pelayanan spesialis pemeriksaan kehamilan, persalinan, rawat inap dan rawat jalan ibu dan anak yang berada di bawah pengawasan dokter spesialis kandungan.
  10. Rumah Bersalin adalah sarana pelayanan kesehatan dengan izin sebagai rumah bersalin, dilengkapi pelayanan pemeriksaan kehamilan, persalinan serta pemeriksaan ibu dan anak yang berada di bawah pengawasan bidan senior.
  11. Poliklinik adalah sarana kesehatan yang dipakai untuk pelayanan berobat jalan, biasanya berada di bawah pengawasan dokter/tenaga medis.
  12. Puskesmas (Pusat Kesehatan Masyarakat) adalah unit pelaksana teknis dinas kesehatan kabupaten/ kota yang mempunyai fungsi utama sebagai *outpatient for mothers and children that is under the supervision of an obstetrician.*
  10. *Maternity House is health care facility*
  11. *with a license as a maternity house, equipped with prenatal care, childbirth and examination of mothers and children which is under the supervision of a senior midwife.*
  12. *Polyclinic is a health facility in which to get outpatient services, usually under the control of doctor/ medical personnel.*
  13. *Public Health Center is technical implementation unit of regency health department that have the primary function as a first-level health care providers. The working area standard of public health center is one district and to reach their working areas, public health centers have a service network covering subsidiary of public health center, mobile public health center units, and midwife units (Regulation of the Minister of Health of Indonesia Number 75 Year 2016 about Public Health Center).*
  14. *Pharmacy is a specific place that is used for pharmaceutical jobs, and distribution/sale of drugs/ pharmaceuticals and other medical supplies to people that are administered by trained pharmacist (Regulation of the Minister of Health of Indonesia Number 1332 Year 2002 about the Changes of*

penyelenggara pelayanan kesehatan tingkat pertama. Wilayah kerja puskesmas maksimal adalah satu kecamatan dan untuk dapat menjangkau wilayah kerjanya, puskesmas mempunyai jaringan pelayanan yang meliputi unit

13. Puskesmas Pembantu (Pustu), unit Puskesmas Keliling (Puskel), dan unit bidan desa/komunitas (Peraturan Menteri Kesehatan RI No. 75 Tahun 2016 Tentang Pusat Kesehatan Masyarakat).
14. Apotek adalah suatu tempat tertentu yang digunakan untuk melakukan pekerjaan kefarmasian, dan penyaluran/ penjualan obat atau bahan farmasi dan perbekalan kesehatan lainnya kepada masyarakat yang dikelola oleh tenaga apoteker (Peraturan Menteri Kesehatan RI No. 1332 Tahun 2002 Tentang Perubahan Atas Peraturan Menteri Kesehatan RI No. 922/MENKES/PER/X/1993 Tentang Ketentuan dan Tata Cara Pemberian Izin Apotek).

*Regulation of the Minister of Health of Indonesia Number 922/MENKES/PER/X/1993 about Pro-vision and Procedures for Administration of Licensed Pharmacies)*

## ULASAN

Keadaan sosial penduduk Kecamatan Pino digambarkan dalam beberapa variabel antara lain pendidikan dan kesehatan

Dalam bidang pendidikan, pada tahun 2022 di Kecamatan Pino memiliki gedung sekolah baik negeri maupun swasta sebanyak 25 unit yang terdiri dari gedung Taman Kanak-Kanak (TK/RA), gedung Raudatul Athfal, gedung Sekolah Dasar (SD/MI), gedung Sekolah Menengah Pertama (SMP/MTs), dan gedung Sekolah Menengah Atas dan Kejuruan (SMA/SMK/MA).

Fasilitas kesehatan merupakan salah satu tolak ukur dalam pencapaian pelaksanaan pembangunan di Kecamatan Pino.

## DESCRIPTION

*The social circumstances of people in Pino Subdistrict are described in several variables, i.e. education, health and family planning, security, religion and social service facility.*

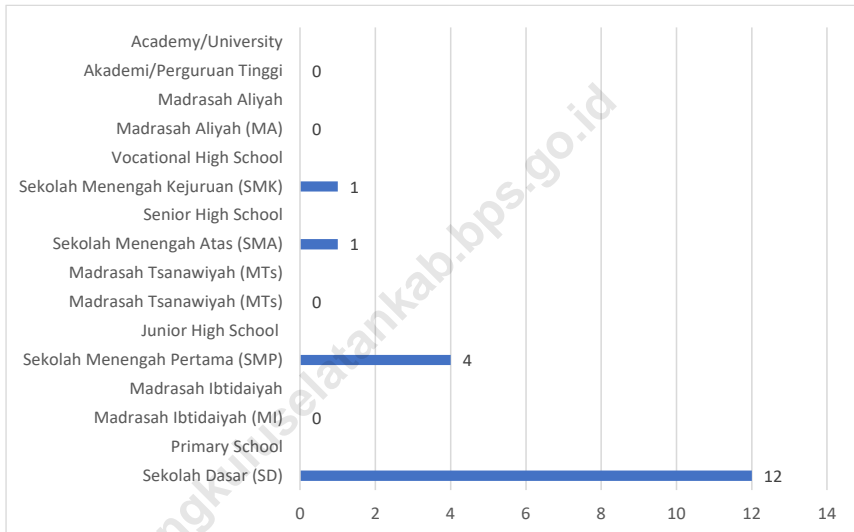
*In education sector 2022, Pino Subdistrict has 25 school buildings, both public and private schools, which consist of Kindergarten buildings (TK/RA), Raudatul Athfal buildings, Primary School buildings (SD/MI), Junior High School buildings (SMP/MTs), and Vocational High School and Senior High School buildings (SMA/SMK/MA).*

*Health facilities are one of benchmarks of the achievements on the implementation of development Pino Subdistrict.*

<https://bengkuluselatan.kab.bps.go.id>

**Gambar 4.1**  
**Figures**

**Banyaknya Desa<sup>1</sup>/Kelurahan yang Memiliki Sarana Kesehatan Menurut Jenis Sarana Kesehatan di Kecamatan Pino, 2021**  
**Number of Villages<sup>1</sup>/Kelurahan Health Facilities by Type of Health Facilities in Pino Subdistrict, 2021**



Sumber/Source: Badan Pusat Statistik, Pendataan Potensi Desa (Podes)/BPS-Statistics Indonesia, Village Potential Data Collecting

#### 4.1 PENDIDIKAN EDUCATION

**Tabel 4.1.1** Banyaknya Desa<sup>1</sup>/Kelurahan yang Memiliki Fasilitas Sekolah Menurut Tingkat Pendidikan di Kecamatan Pino, 2019–2021  
**Table** *Number of Villages<sup>1</sup>/Kelurahan Having Educational Facilities by Educational Level in Pino Subdistrict, 2019–2021*

Tingkat Pendidikan Educational Level	2019	2020	2021
(1)	(2)	(3)	(4)
Sekolah Dasar (SD) <i>Primary School</i>	12	12	12
Madrasah Ibtidaiyah (MI) <i>Madrasah Ibtidaiyah</i>	0	0	0
Sekolah Menengah Pertama (SMP) <i>Junior High School</i>	4	4	3
Madrasah Tsanawiyah (MTs) <i>Madrasah Tsanawiyah (MTs)</i>	0	0	0
Sekolah Menengah Atas (SMA) <i>Senior High School</i>	1	1	1
Sekolah Menengah Kejuruan (SMK) <i>Vocational High School</i>	1	1	1
Madrasah Aliyah (MA) <i>Madrasah Aliyah</i>	0	0	0
Akademi/Perguruan Tinggi <i>Academy/University</i>	0	0	0

Sumber/Source: Badan Pusat Statistik, Pendataan Potensi Desa (Podes)/BPS-Statistics Indonesia, Village Potential Data Collecting

**Tabel 4.1.2**  
**Table**

**Jumlah Sekolah Menurut Tingkat Pendidikan di Kecamatan Pino, 2021/2022 dan 2022/2023**  
**Number of Teachers by Educational Level in Pino Subdistrict, 2021/2022 and 2022/2023**

Tingkat Pendidikan Educational Level	Negeri/Public		Swasta/Private		Jumlah/Total	
	2022/2023	2023/2023	2022/2023	2023/2023	2022/2023	2023/2023
(1)	(2)	(3)	(4)	(5)	(6)	(7)
Taman Kanak-Kanak (TK) <sup>1</sup> /Kindergarten <sup>1</sup>	4	4	1	1	5	5
Raudatul Athfal (RA) <sup>2</sup> Raudatul Athfal (RA) <sup>2</sup>	-	-	1	1	1	1
Sekolah Dasar (SD) <sup>1</sup> Elementary Schools <sup>1</sup>	13	13	-	-	13	13
Madrasah Ibtidaiyah (MI) <sup>2</sup> /Madrasah Ibtidaiyah (MI) <sup>2</sup>	-	-	-	-	-	-
Sekolah Menengah Pertama (SMP) <sup>1</sup> /Junior High Schools <sup>1</sup>	3	3	-	1	3	4
Madrasah Tsanawiyah (MTs) <sup>2</sup> /Madrasah Tsanawiyah (MTs) <sup>2</sup>	-	-	-	-	-	-
Sekolah Menengah Atas (SMA) <sup>1</sup> /Senior High Schools <sup>1</sup>	1	1	-	-	1	1
Sekolah Menengah Kejuruan (SMK) <sup>1</sup> Vocational High Schools <sup>1</sup>	1	1	-	-	1	1
Madrasah Aliyah (MA) <sup>2</sup> Madrasah Aliyah (MA) <sup>2</sup>	-	-	-	-	-	-

Catatan/Note: <sup>3</sup> Seluruh Raudatul Athfal (RA) berstatus swasta/All Raudatul Athfal (RA) are private

Sumber/Source: <sup>1</sup> Kementerian Pendidikan, Kebudayaan, Riset, dan Teknologi, Sistem Data Pokok Pendidikan, data semester ganjil laporan sampai dengan 30 November 2023/Ministry of Education, Culture, Research, and Technology, Basic Education Data System, odd semester report data up to 30 November 2023

<sup>2</sup> Kementerian Agama, EMIS, data semester ganjil laporan sampai dengan 9 Februari 2023/Ministry of Religious Affairs, EMIS, odd semester report data up to 9 February 2023

**Tabel** 4.1.3  
**Table**

**Jumlah Guru Menurut Tingkat Pendidikan di Kecamatan Pino, 2021/2022 dan 2022/2023**  
**Number of Teachers by Educational Level in Pino Subdistrict, 2021/2022 and 2022/2023**

Tingkat Pendidikan Educational Level	Negeri/Public		Swasta/Private		Jumlah/Total	
	2021/2022	2022/2023	2021/2022	2022/2023	2021/2022	2022/2023
(1)	(2)	(3)	(4)	(5)	(6)	(7)
Taman Kanak-Kanak (TK) <sup>1</sup> /Kindergarten <sup>1</sup>	20	25	2	5	22	30
Raudatul Athfal (RA) <sup>2</sup> Raudatul Athfal (RA) <sup>2</sup>	-	-	1	5	1	5
Sekolah Dasar (SD) <sup>1,3</sup> Elementary Schools <sup>1,3</sup>	143	153	-	-	143	153
Madrasah Ibtidaiyah (MI) <sup>2</sup> /Madrasah Ibtidaiyah (MI) <sup>2</sup>	-	-	-	-	-	-
Sekolah Menengah Pertama (SMP) <sup>1,3</sup> Junior High Schools <sup>1,3</sup>	55	61	-	2	55	63
Madrasah Tsanawiyah (MTs) <sup>2</sup> /Madrasah Tsanawiyah (MTs) <sup>2</sup>	-	-	-	-	-	-
Sekolah Menengah Atas (SMA) <sup>1,3</sup> /Senior High Schools <sup>1,3</sup>	28	31	-	-	28	31
Sekolah Menengah Kejuruan (SMK) <sup>1,3</sup> Vocational High Schools <sup>1,3</sup>	22	27	-	-	22	27
Madrasah Aliyah (MA) <sup>2</sup> Madrasah Aliyah (MA) <sup>2</sup>	-	-	-	-	-	-

Catatan/Note: <sup>3</sup> Jumlah guru termasuk kepala sekolah dan guru/The total of teachers including headmaster and teacher.

Sumber/Source: <sup>1</sup> Kementerian Pendidikan, Kebudayaan, Riset, dan Teknologi, Sistem Data Pokok Pendidikan, data semester ganjil laporan sampai dengan 30 November 2023/Ministry of Education, Culture, Research, and Technology, Basic Education Data System, odd semester report data up to 30 November 2023

<sup>2</sup> Kementerian Agama, EMIS, data semester ganjil laporan sampai dengan 9 Februari 2023/Ministry of Religious Affairs, EMIS, odd semester report data up to 9 February 2023



**Tabel 4.1.4**  
**Table**

**Jumlah Murid Menurut Tingkat Pendidikan di Kecamatan Pino, 2021/2022 dan 2022/2023**  
**Number of Pupils by Educational Level in Pino Subdistrict, 2021/2022 and 2022/2023**

Tingkat Pendidikan Educational Level	Negeri/Public		Swasta/Private		Jumlah/Total	
	2021/2022	2022/2023	2021/2022	2022/2023	2021/2022	2022/2023
(1)	(2)	(3)	(4)	(5)	(6)	(7)
Taman Kanak-Kanak (TK) <sup>1</sup> /Kindergarten <sup>1</sup>	160	177	18	10	178	187
Raudatul Athfal (RA) <sup>2</sup> Raudatul Athfal (RA) <sup>2</sup>	-	-	21	27	21	27
Sekolah Dasar (SD) <sup>1</sup> Elementary Schools <sup>1</sup>	1 240	1 199	-	-	1 240	1 199
Madrasah Ibtidaiyah (MI) <sup>2</sup> /Madrasah Ibtidaiyah (MI) <sup>2</sup>	-	-	-	-	-	-
Sekolah Menengah Pertama (SMP) <sup>1</sup> /Junior High Schools <sup>1</sup>	642	639	-	29	642	668
Madrasah Tsanawiyah (MTs) <sup>2</sup> /Madrasah Tsanawiyah (MTs) <sup>2</sup>	-	-	-	-	-	-
Sekolah Menengah Atas (SMA) <sup>1</sup> /Senior High Schools <sup>1</sup>	317	284	-	-	317	284
Sekolah Menengah Kejuruan (SMK) <sup>1</sup> Vocational High Schools <sup>1</sup>	31	33	-	-	31	33
Madrasah Aliyah (MA) <sup>2</sup> Madrasah Aliyah (MA) <sup>2</sup>	-	-	-	-	-	-

Catatan/Note: ...

Sumber/Source: <sup>1</sup> Kementerian Pendidikan, Kebudayaan, Riset, dan Teknologi, Sistem Data Pokok Pendidikan, data semester ganjil laporan sampai dengan 30 November 2023/Ministry of Education, Culture, Research, and Technology, Basic Education Data System, odd semester report data up to 30 November 2023

<sup>2</sup> Kementerian Agama, EMIS, data semester ganjil laporan sampai dengan 9 Februari 2023/Ministry of Religious Affairs, EMIS, odd semester report data up to 9 February 2023

## 4.2 KESEHATAN HEALTH

**Tabel 4.2.1 Banyaknya Desa<sup>1</sup>/Kelurahan yang Memiliki Sarana Kesehatan Menurut Jenis Sarana Kesehatan di Kecamatan Pino, 2019–2021**  
**Number of Villages<sup>1</sup>/Kelurahan Health Facilities by Type of Health Facilities in Pino Subdistrict, 2019–2021**

Jenis Sarana Kesehatan Type of Health Facilities	2019	2020	2021
(1)	(2)	(3)	(4)
Rumah Sakit <i>Hospital</i>	-	-	-
Rumah Sakit Bersalin <i>Maternity Hospital</i>	-	-	-
Poliklinik/Balai Pengobatan <i>Polyclinic</i>	-	-	-
Puskesmas Rawat <i>Public Health Center</i>	2	2	2
Puskesmas Pembantu <i>Subsidiary of Public Health Center</i>	3	6	3
Apotek <i>Pharmacy</i>	-	1	1

Sumber/Source: Badan Pusat Statistik, Pendataan Potensi Desa (Podes)/BPS-Statistics Indonesia, Village Potential Data Collecting

05

**PERTANIAN**  
**AGRICULTURE**



5. *Pertanian/Agriculture*



## PENJELASAN TEKNIS

1. Tanaman sayuran semusim adalah tanaman sumber vitamin, garam mineral dan lain-lain yang dikonsumsi dari bagian tanaman yang berupa daun, bunga, buah, dan umbinya, yang berumur kurang dari satu tahun.
2. Tanaman buah-buahan semusim adalah tanaman sumber vitamin, garam mineral, dan lain-lain yang dikonsumsi dari bagian tanaman yang berupa buah, berumur kurang dari satu tahun, tidak berbentuk pohon/rumpun tetapi menjalar dan berbatang lunak.
3. Tanaman buah-buahan tahunan adalah tanaman sumber vitamin, garam mineral, dan lain-lain yang dikonsumsi dari bagian tanaman yang berupa buah dan merupakan tanaman tahunan.
4. Tanaman sayuran tahunan adalah tanaman sumber vitamin, garam mineral, dan lain-lain yang dikonsumsi dari bagian tanaman yang berupa daun dan atau buah yang berumur lebih dari satu tahun.
5. Tanaman biofarmaka adalah tanaman yang bermanfaat untuk obat-obatan, kosmetik, dan kesehatan yang dikonsumsi atau digunakan dari bagian-bagian tanaman seperti daun, batang, buah, umbi (rimpang) ataupun akar.
6. Tanaman hias adalah tanaman yang mempunyai nilai keindahan

## TECHNICAL NOTES

1. *Seasonal vegetable plants are plants which are the sources of vitamin, mineral salt, etc, consumed from the part of the plant in the form of leaf, flower, fruit, and root with the age of less than one year.*
2. *Seasonal fruit plants are plants which are the sources of vitamin, mineral salt, etc, consumed from the part of the plant in the form of fruits. These plants are creeps with the age of less than one year.*
3. *Annual fruit plants are plants which are the sources of vitamin, contained mineral salt, etc, consumed from the part of plant in the form of fruit and more than one year of age.*
4. *Annual vegetable plants are plants which are the sources of vitamin, contained mineral salt, etc, consumed from the part of the plant in the form of vegetable and more than one year of age.*
5. *Medicinal plants are plants which are useful for medicine. It is consumed from part of the plant such as leaf, flower, fruit, tuber, and root.*
6. *Ornamental plants are plants which have a beauty value, either in shape, colour of leaf or crown of flower, and they are often used as a yard decorator.*
7. *Harvested area of horticulture is area which vegetable, fruit, medicinal and ornamental plant of crop harvested during the period of*

- baik bentuk, warna daun, tajuk maupun bunganya, sering digunakan untuk penghias pekarangan dan lain sebagainya.
7. Luas panen tanaman hortikultura adalah luas tanaman sayuran, buahbuahan, biofarmaka, dan tanaman hias yang diambil hasilnya/dipanen pada periode pelaporan.
  8. Luas panen untuk tanaman sayuran adalah luas tanaman yang dipanen sekaligus/habis/dibongkar dan luas tanaman yang dipanen berkali-kali (lebih dari satu kali)/belum habis.
- report.*
8. *Harvested area of vegetables is area of entirely plant harvested/demolished and plant harvested several times/undemolished.*

## ULASAN

Sektor pertanian berperan penting dalam perekonomian Kecamatan Pino. Cakupan kegiatan pertanian terdiri dari beberapa jenis kegiatan yaitu pertanian, peternakan, perburuan dan jasa pertanian, kehutanan dan penebangan kayu serta perikanan.

Pada tahun 2022, produksi cabai besar mencapai 223 quintal, sedangkan cabai rawit 86 quintal.

Selain produksi tanaman cabai besar dan cabai rawit, Kecamatan Pino juga mempunyai keragaman produksi tanaman hortikultura lainnya seperti terung 109 quintal, ketimun 104 quintal, kacang panjang 110 quintal, tomat 99 quintal, dan kangkung 74 quintal.

## DESCRIPTION

*The agricultural sector plays an important role in the economy of Pino Subdistrict. The scope of agricultural activities consist of several activities, namely agricultures, livestock, hunts, and agricultural services, forestry and logging, and fishery.*

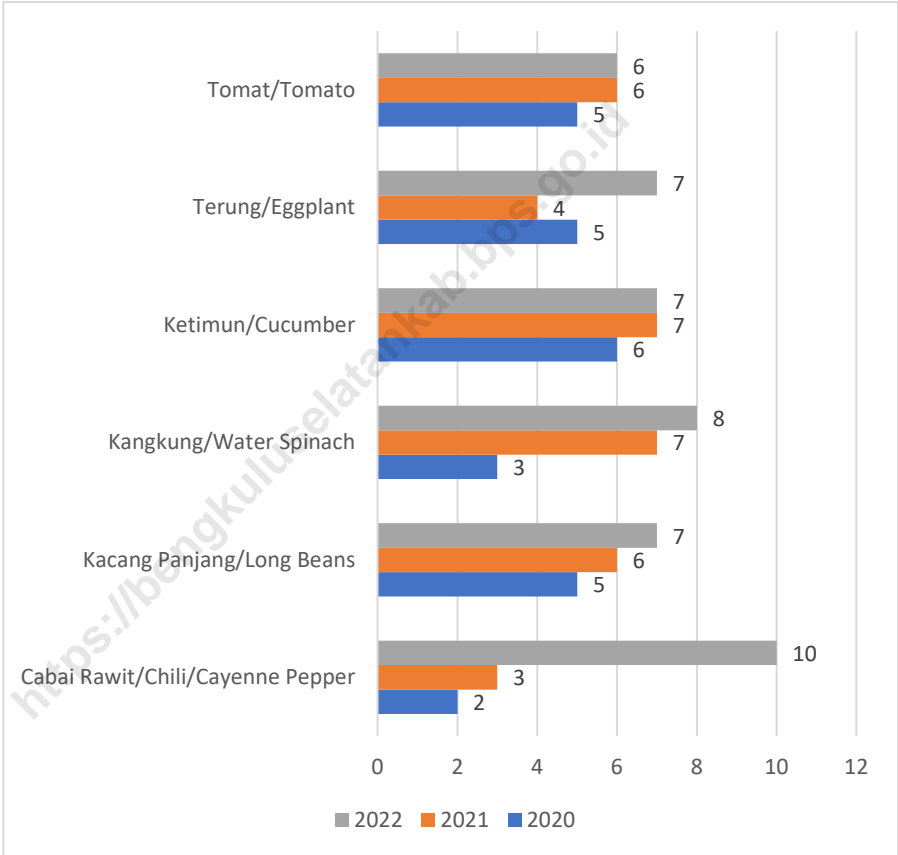
*In 2022 big chili production reaches 223 quintals, while cayenne pepper production reaches 86 quintals.*

*In addition to big chili and cayenne pepper, Pino Subdistrict also has a diversity of horticultural crop production such 109 quintals of eggplant, 104 quintals of cucumber, 110 quintals of long beans, 99 quintals of tomato, 74 quintals of Water Spinach.*

**Gambar** 5.1  
**Figures**

**Produksi Tanaman Sayuran dan Buah-buahan Semusim Menurut Jenis Tanaman di Kecamatan Pino (kuintal), 2020–2022**

*Production of Seasonal Vegetables and Fruits by Kind of Plant in Pino Subdistrict (quintal), 2020–2022*

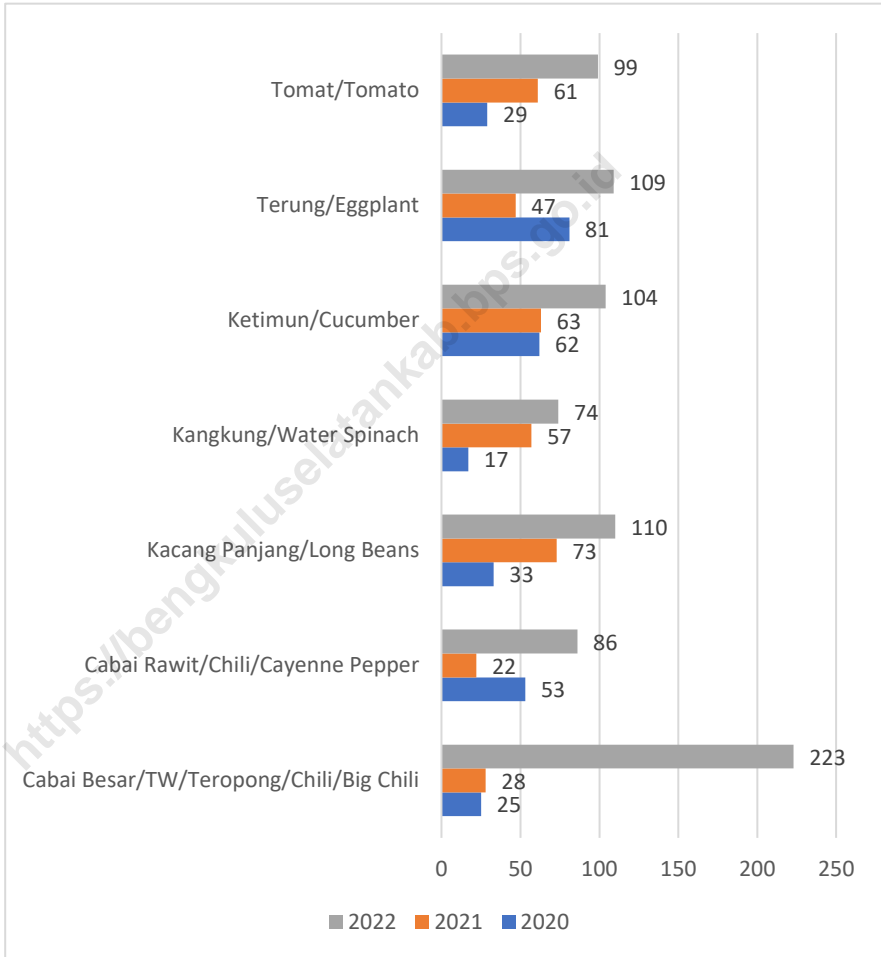


Sumber/Source : Badan Pusat Statistik, Statistik Pertanian Hortikultura SPH-SBS/BPS-Statistics Indonesia, Agricultural Statistic for Horticulture SPH-SBS



**Gambar 5.2**  
**Figures**

**Produksi Buah-Buahan dan Sayuran Tahunan Menurut Jenis Tanaman di Kecamatan Pino (kuintal), 2020–2022**  
**Production of Annual Fruits and Vegetables by Kind of Plant in Pino Subdistrict (quintal), 2020–2022**



Sumber/Source : Badan Pusat Statistik, Statistik Pertanian Hortikultura SPH-BST/BPS-Statistics Indonesia, Agricultural Statistic for Horticulture SPH-BST

**Tabel** 4.3  
**Table**

**Luas Panen Tanaman Sayuran dan Buah-buahan Semusim Menurut Jenis Tanaman di Kecamatan Pino (ha), 2020–2022**

**Harvested Area of Seasonal Vegetables and Fruits by Kind of Plant in Pino Subdistrict (ha), 2020–2022**

Jenis Tanaman Kind of Plants	2020	2021	2022
(1)	(2)	(3)	(4)
Bawang Daun/ <i>Scallion</i>	--	--	--
Bayam/ <i>Spinach</i>	--	--	--
Buncis/ <i>String Bean</i>	--	--	--
Cabai Besar/TW/Teropong <i>Chili/Big Chili</i>	3	3	--
Cabai Rawit <i>Chili/Cayenne Pepper</i>	2	3	10
Kacang Panjang/ <i>Long Beans</i>	5	6	7
Kangkung/ <i>Water Spinach</i>	3	7	8
Ketimun/ <i>Cucumber</i>	6	7	7
Melon/ <i>Melon</i>	--	--	--
Semangka/ <i>Water Melon</i>	--	--	--
Terung/ <i>Eggplant</i>	5	4	7
Tomat/ <i>Tomato</i>	5	6	6

Catatan/Note: ...

Sumber/Source: Badan Pusat Statistik, Statistik Pertanian Hortikultura SPH-SBS/BPS-Statistics Indonesia, *Agricultural Statistic for Horticulture SPH-SBS*

**Tabel 4.4**  
**Table**

**Produksi Tanaman Sayuran dan Buah-buahan Semusim Menurut Jenis Tanaman di Kecamatan Pino (kuintal), 2020–2022**  
**Production of Seasonal Vegetables and Fruits by Kind of Plant in Pino Subdistrict (kuintal), 2020–2022**

Jenis Tanaman Kind of Plants	2020	2021	2022
(1)	(2)	(3)	(4)
Bawang Daun/Scallion	--	--	--
Bayam/Spinach	--	--	--
Buncis/String Bean	--	--	--
Cabai Besar/TW/Teropong Chili/Big Chili	25	28	223
Cabai Rawit Chili/Cayenne Pepper	53	22	86
Kacang Panjang/Long Beans	33	73	110
Kangkung/Water Spinach	17	57	74
Ketimun/Cucumber	62	63	104
Melon/Melon	--	--	--
Semangka/Water Melon	--	--	--
Terung/Eggplant	81	47	109
Tomat/Tomato	29	61	99

Catatan/Note: ...

Sumber/Source: Badan Pusat Statistik, Statistik Pertanian Hortikultura SPH-SBS/BPS-Statistics Indonesia, Agricultural Statistic for Horticulture SPH-SBS

**Tabel** 4.5  
**Table**

**Luas Panen Tanaman Biofarmaka Menurut Jenis Tanaman  
di Kecamatan Pino (m<sup>2</sup>), 2020–2022**  
**Harvested Area of Medicinal Plants by Kind of Plant in Pino  
Subdistrict (m<sup>2</sup>), 2020–2022**

Jenis Tanaman Kind of Plants	2020	2021	2022
(1)	(2)	(3)	(4)
Jahé/Ginger	513	615	477
Laos/Lengkuas/Galanga	756	1 253	665
Kencur/East Indian Galangal	648	662	282
Kunyit/Turmeric	539	1 120	765

Catatan/Note: ...

Sumber/Source: Badan Pusat Statistik, Statistik Pertanian Hortikultura SPH-TBF/BPS-Statistics Indonesia, Agricultural Statistic for Horticulture SPH-TBF

**Tabel** 4.6  
**Table**

**Produksi Tanaman Biofarmaka Menurut Jenis Tanaman di Kecamatan Pino (kg), 2020–2022**  
**Production of Medicinal Plants by Kind of Plant in Pino Subdistrict (kg), 2020–2022**

Jenis Tanaman Kind of Plants	2020	2021	2022
(1)	(2)	(3)	(4)
Jahe/Ginger	5 549	2 710	1 304
Laos/Lengkuas/Galanga	7 594	4 001	1 770
Kencur/East Indian Galangal	2 650	2 165	685
Kunyit/Turmeric	5 948	4 298	2 182

Catatan/Note: ...

Sumber/Source: Badan Pusat Statistik, Statistik Pertanian Hortikultura SPH-TBF/BPS-Statistics Indonesia, Agricultural Statistic for Horticulture SPH-TBF

**Tabel** 4.7  
**Table**

**Luas Panen Tanaman Hias Menurut Jenis Tanaman di Kecamatan Pino (m<sup>2</sup>), 2020–2022**  
**Harvested Area of Ornamental Plants by Kind of Plant in Pino Subdistrict (m<sup>2</sup>), 2020–2022**

Jenis Tanaman Kind of Plants	2020	2021	2022
(1)	(2)	(3)	(4)
Anggrek Pot/Pot Orchid	--	--	--
Anggrek Potong/Cut Orchid	--	--	--
Krisan/Chrysantemum	--	--	--
Mawar/Rose	--	--	--
Sedap Malam/Tuberose	--	--	--

Catatan/Note: ...

Sumber/Source: Badan Pusat Statistik, Statistik Pertanian Hortikultura SPH-TH/BPS-Statistics Indonesia, Agricultural Statistik for Horticulture SPH-TH

**Tabel** 4.8  
**Table**

**Produksi Tanaman Hias Menurut Jenis Tanaman di  
Kecamatan Pino (tangkai), 2020–2022**  
*Production of Ornamental Plants by Kind of Plant in Pino  
Subdistrict (stalks), 2020–2022*

Jenis Tanaman Kind of Plants	2020	2021	2022
(1)	(2)	(3)	(4)
Anggrek Pot/Pot Orchid	--	--	--
Anggrek Potong/Cut Orchid	--	--	--
Krisan/Chrysantemum	--	--	--
Mawar/Rose	--	--	--
Sedap Malam/Tuberose	--	--	--

Catatan/Note: ...

Sumber/Source: Badan Pusat Statistik, Statistik Pertanian Hortikultura SPH-TH/BPS-Statistics Indonesia, Agricultural Statistik for Horticulture SPH-TH

**Tabel 4.9**  
**Table**

**Produksi Buah-Buahan dan Sayuran Tahunan Menurut Jenis Tanaman di Kecamatan Pino (kuintal), 2020–2022**  
**Production of Annual Fruits and Vegetables by Kind of Plant in Pino Subdistrict (quintal), 2020–2022**

Jenis Tanaman <i>Kind of Plants</i>	2020	2021	2022
(1)	(2)	(3)	(4)
Alpukat/ <i>Avocado</i>	142	295	78
Belimbing/ <i>Star Fruit</i>	75	89	32
Duku/Langsar/ <i>Kokosan/Duku</i>	44	-	160
Durian/ <i>Durian</i>	145	925	1 630
Jambu Air/ <i>Water Apple</i>	83	25	-
Jambu Biji/ <i>Guava</i>	111	63	63
Jengkol/ <i>Jengkol</i>	1 705	488	1 532
Jeruk Siam/ <i>Kepron/Orange/Tangerine</i>	135	104	-
Mangga/ <i>Mango</i>	231	85	-
Manggis/ <i>Mangosteen</i>	26	-	17
Melinjo/ <i>Gnetum</i>	100	-	-
Nangka/ <i>Cempedak/Jackfruit</i>	543	133	113
Nanas/ <i>Pineapple</i>	19	13	6
Pepaya/ <i>Papaya</i>	667	675	752
Petai/ <i>Twisted Cluster Bean</i>	62	-	57
Pisang/ <i>Banana</i>	2 110	1 516	1 335

Catatan/Note: ...

Sumber/Source: Badan Pusat Statistik, Statistik Pertanian Hortikultura SPH-BST/BPS-Statistics Indonesia, *Agricultural Statistic for Horticulture SPH-BST*



**Tabel Lanjutan Tabel 5.7**  
**Table 5.7 continued**

Jenis Tanaman <i>Kind of Plants</i>	2020	2021	2022
(1)	(2)	(3)	(4)
Rambutan/ <i>Rambutan</i>	27	-	3
Salak/ <i>Snakefruit</i>	275	158	119
Sawo/ <i>Sapodilla</i>	55	135	49
Sirsak/ <i>Soursop</i>	187	-	41
Sukun/ <i>Breadfruit</i>	69	-	18

Catatan/Note: ...

Sumber/Source: Badan Pusat Statistik, Statistik Pertanian Hortikultura SPH-BST/BPS-Statistics Indonesia, *Agricultural Statistic for Horticulture SPH-BST*

<https://bengkuluselatan.kab.bps.go.id>

**ST 2023**  
**SENSUS PERTANIAN**

**BerAKHLAK**  
Berorientasi Pelayanan Akuntabel Kompeten  
Harmonis Loyal Adaptif Kolaboratif

# DATA

**MENCERDASKAN BANGSA**  
*Enlighten The Nation*



**BADAN PUSAT STATISTIK  
KABUPATEN BENGKULU SELATAN  
BPS-STATISTICS OF BENGKULU SELATAN REGENCY**

Jl. Affan Bachsin No.108A, Bengkulu Selatan 38516  
Telp.: (0739) 21048  
Website: <http://bengkuluselatankab.bps.go.id>,  
E-mail: [bps1701@bps.go.id](mailto:bps1701@bps.go.id)

ISSN 2598-7127

