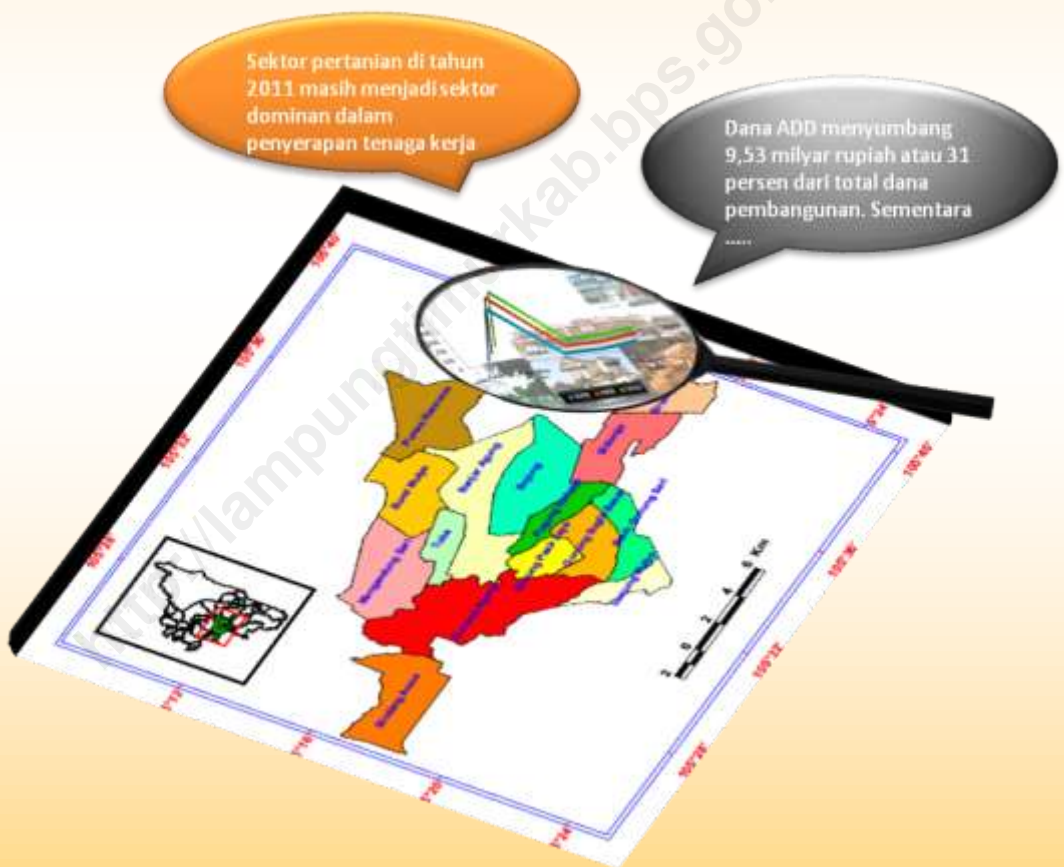


# Statistik Daerah Kecamatan Sukadana 2015



**STATISTIK DAERAH  
KECAMATAN SUKADANA  
2015**

<http://lampungtimurkab.go.id>

## **STATISTIK DAERAH KECAMATAN SUKADANA 2015**

**ISBN** : 978-602-73494-0-7  
**No. Publikasi** : 1804. 1545  
**Katalog BPS** : 1101002.1804.090  
**Ukuran Buku** : 17,6 cm x 25 cm  
**Jumlah Halaman** : iv + 9 Halaman

**Naskah:**  
**Rizqa Fithriani**

**Penyunting:**  
**Seksi Neraca Wilayah dan Analisis Statistik**

**Gambar Kulit:**  
**Seksi Neraca Wilayah dan Analisis Statistik**

**Diterbitkan Oleh:**  
**Badan Pusat Statistik Kabupaten Lampung Timur**

**Boleh dikutip dengan menyebut sumbernya**



### Kata Pengantar

Publikasi **Statistik Daerah Kecamatan Sukadana 2015** diterbitkan oleh Badan Pusat Statistik Kabupaten Lampung Timur berisi berbagai data dan informasi terpilih yang dianalisis secara sederhana untuk membantu pengguna data memahami perkembangan pembangunan serta potensi yang ada di Kecamatan Sukadana.

Publikasi **Statistik Daerah Kecamatan Sukadana 2015** diterbitkan untuk melengkapi publikasi-publikasi yang sudah terbit secara rutin setiap tahun. Berbeda dengan publikasi-publikasi yang sudah ada, publikasi ini lebih menekankan pada analisis.

Materi yang disajikan dalam **Statistik Daerah Kecamatan Sukadana 2015** memuat berbagai informasi/indikator terpilih yang terkait dengan pembangunan di berbagai sektor di Kecamatan Sukadana dan diharapkan dapat menjadi bahan rujukan/kajian dalam perencanaan dan evaluasi kegiatan pembangunan.

Kritik dan saran konstruktif berbagai pihak kami harapkan untuk penyempurnaan penerbitan mendatang. Semoga publikasi ini mampu memenuhi tuntutan kebutuhan data statistik, baik oleh instansi/dinas pemerintah, swasta, kalangan akademisi maupun masyarakat luas.

Kepala Badan Pusat Statistik  
Kabupaten Lampung Timur

Ir. A N W A R.



## DAFTAR ISI

Kata Pengantar	iii		
Daftar Isi	iv		
1. Geografi	1	6. Pertanian	6
2. Penduduk	2	7. Transportasi	7
3. Pendidikan	3	8. Keuangan	8
4. Kesehatan	4	9. Industri dan Energi	9
5. Sosial Lainnya	5		

# GEOGRAFI DAN PEMERINTAHAN

# 1

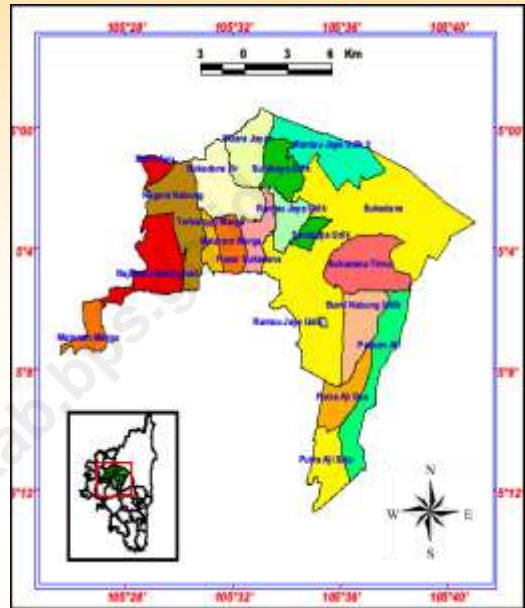
Kecamatan Sukadana merupakan daerah dataran dengan luas 609,04 km<sup>2</sup>

Kecamatan Sukadana memiliki luas wilayah sebesar 762,75 km<sup>2</sup>. Wilayah administratif kecamatan ini terbagi menjadi 20 desa.

Secara geografis Kecamatan Sukadana berbatasan dengan Kecamatan Purbolinggo dan Taman Nasional Way Kambas disebelah utara, Kecamatan Bumi Agung, Kecamatan Sekampung, Kecamatan Marga Tiga dan Kecamatan Sekampung Udik di sebelah selatan. Kemudian di sebelah timur berbatasan dengan Kecamatan Labuhan Ratu serta Kecamatan Way Jepara, dan di sebelah barat berbatasan dengan Kecamatan Kecamatan Batanghari Nuban. Apabila dilihat dari topografi, semua desa mempunyai topografi datar.

Untuk mempermudah tata pemerintahan daerah di kecamatan ini, secara rata-rata tiap desa terdiri atas enam dusun dan 25 RT.

**Peta Kecamatan Sukadana**



**Statistik Geografi  
Kecamatan Sukadana , 2014**

Uraian	Satuan	2014
(1)	(2)	(3)
Luas Daerah	Km <sup>2</sup>	762,75
Jumlah Dusun	Dusun	122
Jumlah RT	RT	499
Banyaknya Desa	Desa	20

Sumber: Sukadana Dalam Angka 2015,

# 2

## PENDUDUK

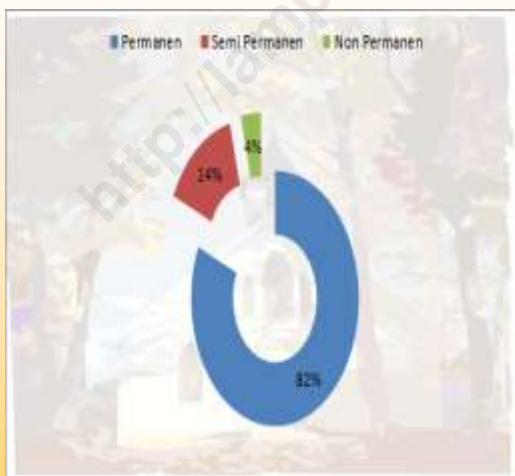
Komposisi penduduk menurut jenis kelamin berimbang

### Indikator Kependudukan Kecamatan Sukadana, 2014

Indikator	Satuan	2014
Jumlah Penduduk	Jiwa	75,430
Kepadatan Penduduk	Jiwa/Km <sup>2</sup>	99
Sex Ratio	L/P	104
Banyaknya Rumah Tangga	Rumah tangga	20,011

Sumber: Sukadana Dalam Angka 2015

### Perumahan rakyat menurut klasifikasi di kecamatan Sukadana tahun 2014



Sumber: Sukadana Dalam Angka 2015

Penduduk Kecamatan Sukadana selama tahun 2014 berjumlah 75.430 jiwa. Dengan luas wilayah sebesar 762,75 km<sup>2</sup>, maka tiap km<sup>2</sup> wilayah kecamatan ini dihuni sekitar 99 jiwa. Di kecamatan tersebut terdapat 20.011 rumah tangga, dengan rata-rata tiap rumah tangga berisikan empat orang anggota rumah tangga.

Rasio antara penduduk laki-laki dan perempuan (*sex ratio*) kecamatan ini di tahun 2014 adalah 104. Hal ini berarti selama tahun 2014 perbandingan jumlah penduduk laki-laki dan perempuan adalah 104 orang penduduk laki-laki berbanding 100 orang penduduk perempuan.

Perumahan rakyat menurut klasifikasi di kecamatan Sukadana tahun 2014 yang terbanyak merupakan rumah permanen yaitu sebesar 82 persen, selanjutnya rumah semi permanen sebanyak 14 persen dan sisanya 4 persen merupakan rumah non permanen.

Keberadaan tenaga pengajar yang tercermin dari rasio guru per murid sudah cukup memadai.

Sumber Daya Manusia (SDM) yang berkualitas diperlukan agar tercapai pembangunan yang berkualitas. Salah satu cara yang ditempuh pemerintah dalam pencapaian SDM yang berkualitas ialah melalui penyediaan fasilitas pendidikan.

Berdasarkan tabel indikator pendidikan di Kecamatan Sukadana tahun ajaran 2014/2015 jumlah guru dan kelas yang tersedia di kecamatan ini dinilai memadai untuk tiap jenjang pendidikan. Pada tahun ajaran 2014/2015 satu orang guru hanya terbebani 8 orang siswa pada jenjang Taman Kanak-kanak (TK), 13 orang siswa pada tingkat Sekolah Dasar (SD), 15 orang siswa pada tingkat SLTP, 12 orang siswa pada tingkat SMU, dan 8 orang siswa pada tingkat SMK. Satu kelas di tingkat TK memuat sekitar 13 orang siswa. Di tingkat SD terdapat 28 orang siswa di tiap kelasnya. Pada tingkat SLTP satu kelasnya memuat 39 orang siswa. Pada tingkat SMU satu kelasnya rata-rata menampung 32 orang siswa. Dan pada tingkat SMK satu kelasnya rata-rata menampung 29 orang siswa.

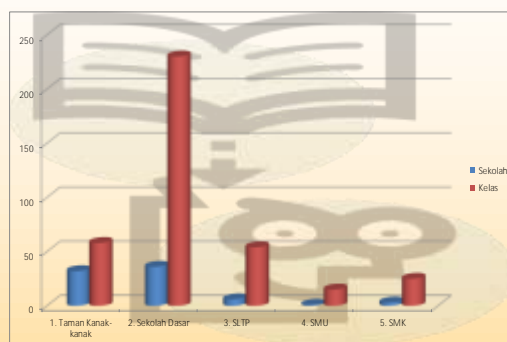
Fasilitas pendidikan di Kecamatan Sukadana tersedia hingga tingkat SMK. Fasilitas pendidikan terbanyak tersedia pada tingkat pendidikan SD yakni sebanyak 36 unit sekolah dan 230 unit ruang belajar. Semakin tinggi jenjang pendidikan fasilitas pendidikan yang tersedia pun semakin berkurang.

**Indikator Pendidikan Kecamatan Sukadana, 2014/2015**

Jenjang Pendidikan	2014/2015	
	rasio murid/guru	rasio murid/kelas
(1)	(2)	(3)
Taman Kanak-kanak	8	13
Sekolah Dasar	13	28
SLTP	15	39
SMU	12	32
SMK	8	29

Sumber: Sukadana Dalam Angka 2015

**Fasilitas Pendidikan di Kecamatan Sukadana, 2014**

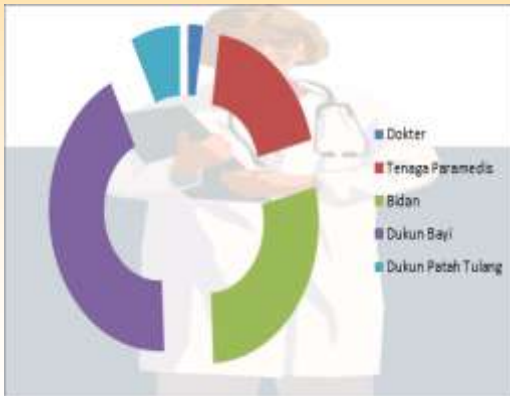


Sumber: Sukadana Dalam Angka 2015



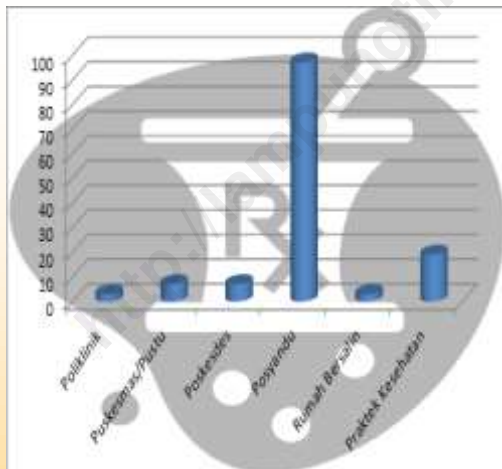


### Jumlah Tenaga Kesehatan di Kecamatan Sukadana, 2014



Sumber: Sukadana Dalam Angka 2015

### Banyaknya Fasilitas Kesehatan di Kecamatan Sukadana, 2014



Sumber: Sukadana Dalam Angka 2015

Sumber daya manusia merupakan modal dasar dalam pembangunan. Karenanya penyediaan fasilitas kesehatan serta tenaga kesehatan sangat penting agar tercipta masyarakat yang sehat jasmani dan berdaya guna bagi pembangunan.

Jumlah tenaga kesehatan yang berpraktek di Kecamatan Sukadana sebanyak 49,27 persen merupakan tenaga kesehatan medis (bidan, perawat, dokter). Dukun bayi sebagai tenaga kesehatan tradisional masih menempati posisi tertinggi sebagai tenaga kesehatan dengan jumlah terbanyak. Di tahun 2014 terdapat 60 orang dukun bayi di Kecamatan Sukadana.

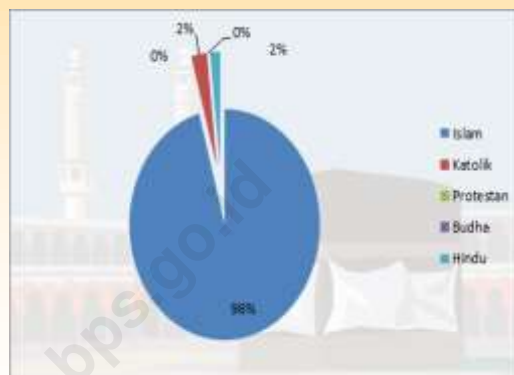
Fasilitas kesehatan yang tersedia di kecamatan ini didominasi oleh posyandu. Di tahun 2014 setidaknya terdapat 97 unit posyandu yang beroperasi.

Agama Islam merupakan agama yang paling banyak dianut penduduk Kecamatan Sukadana. Hal ini tercermin dari distribusi penduduk menurut agama yang dianut pada kecamatan ini. Di tahun 2014, 98 persen penduduk menganut agama Islam.

Pertumbuhan penduduk yang tinggi dapat menjadi masalah dalam pembangunan sosial. Pertumbuhan penduduk yang tidak disertai dengan peningkatan kualitas hidup masyarakat hanya akan memperparah kondisi kerawanan sosial dalam masyarakat. Salah satu upaya yang ditempuh guna menekan pertumbuhan penduduk yakni dengan menggalakan penggunaan alat kontrasepsi pada pasangan usia subur.

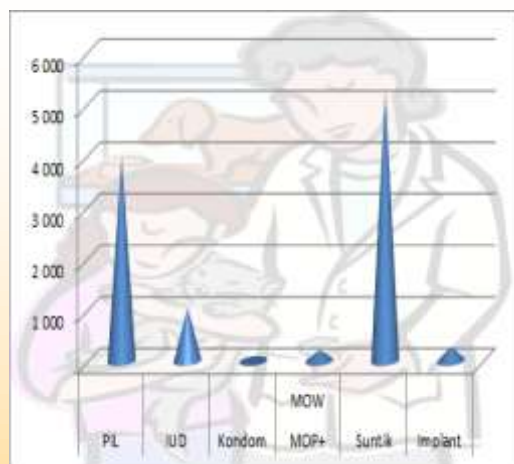
Di Kecamatan Sukadana pada tahun 2014 penggunaan alat kontrasepsi oleh pasangan usia subur di kecamatan ini yang terbanyak merupakan alat kontrasepsi jenis KB suntik. Jumlah akseptor KB suntik selama tahun tersebut adalah sebanyak 5.267.

#### Distribusi Penduduk menurut agama di Kecamatan Sukadana, 2014



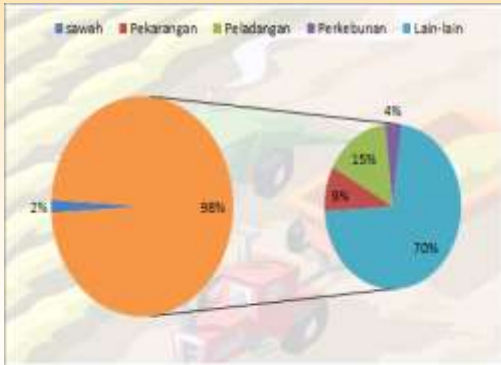
Sumber: Sukadana Dalam Angka 2015

#### Jumlah Akseptor KB menurut Jenis Alat Kontrasepsi di Kecamatan Sukadana, 2014



Sumber: Sukadana Dalam Angka 2015

### Persentase Penggunaan Lahan Pertanian di Kecamatan Sukadana, 2014



Sumber: Sukadana Dalam Angka 2015

### Jumlah Ternak Besar yang Diusahakan Menurut Jenisnya di Kecamatan Sukadana, 2014



Sumber: Sukadana Dalam Angka 2015

Penggunaan lahan pertanian sebagai areal sawah di Kecamatan Sukadana pada tahun 2014 baru mencapai dua persen. Sebagian besar lahan pertanian bukan sawah digunakan sebagai areal lain-lain, yakni sebesar 70 persen.

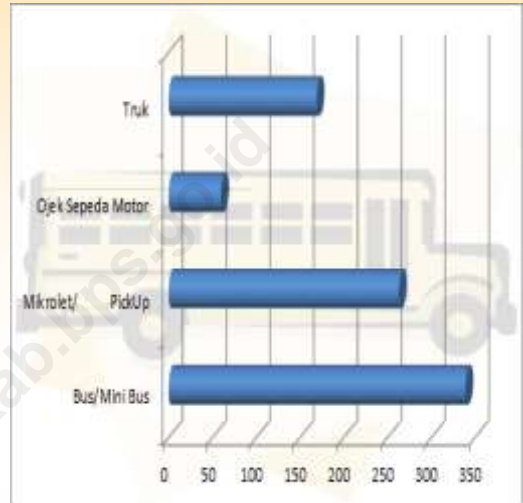
Pada pertanian subsektor peternakan hewan besar, jenis mamalia kambing merupakan komoditas terbanyak yang dibudidayakan. Populasi kambing yang dibudidayakan pada kecamatan ini di tahun 2014 adalah sebanyak 21.664 ekor.

Dalam suatu perekonomian transportasi dan komunikasi memegang peranan yang penting terutama dalam hal pendistribusian barang. Keadaan transportasi dan komunikasi di suatu daerah dapat mencirikan bagaimana kondisi perekonomian di daerah tersebut.

Keberadaan sarana transportasi memegang peranan yang penting dalam mobilitas barang dan orang. Pada tahun 2014 angkutan umum berupa truk merupakan kendaraan angkutan umum barang yang paling banyak dijumpai di kecamatan ini. Keberadaan angkutan barang ini mencapai 169 unit.

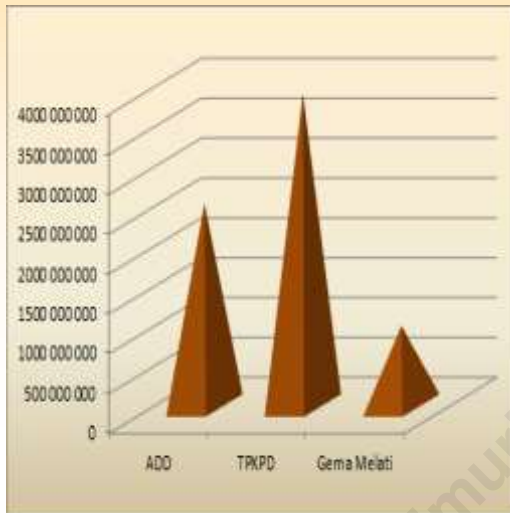
Bus/minibus sebagai sarana transportasi mobilitas manusia di kecamatan ini pada 2014 hanya berjumlah sebanyak 339 unit.

#### Distribusi Kendaraan Bermotor menurut Jenisnya di Kecamatan Sukadana, 2014



Sumber: Sukadana Dalam Angka 2015

### Dana Pembangunan Desa Menurut sumbernya di Kecamatan Sukadana (000 rupiah), 2014



Sumber: Sukadana Dalam Angka 2015

### Target dan realisasi PBB di Kecamatan Sukadana (rupiah), 2014



Sumber: Sukadana Dalam Angka 2015

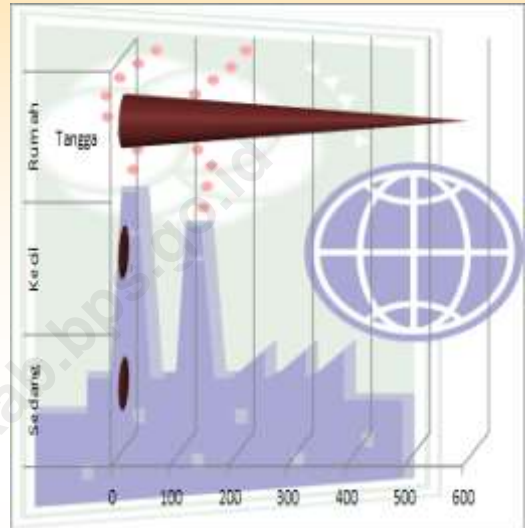
Pajak Bumi dan Bangunan (PBB) adalah pajak yang dipungut atas tanah dan bangunan karena adanya keuntungan/kedudukan nilai sosial ekonomi dari pemilik tanah dimana pajak yang dikumpulkan digunakan untuk pembangunan. Besaran target PBB kecamatan ini pada tahun 2014 sebesar 626 juta rupiah. Realisasi PBB di tahun tersebut sudah mencapai 75 persen.

Dalam proses pembangunan, selain dibutuhkan sumber daya manusia (yang menduduki perangkat tertentu dalam suatu pemerintahan), dibutuhkan pula adanya suntikan modal/kapital agar proses pembangunan dapat berjalan lancar. Pada tahun 2014 dana pembangunan untuk desa di Kecamatan Sukadana terbesar bersal dari dana TPKPD. Besaran dana TPKPD sebesar 51,21 persen dari total dana bantuan pembangunan.

99,32 persen industri pengolahan yang ada di Kecamatan Sukadana dikategorikan sebagai industri rumah tangga, yakni industri yang menggunakan tenaga kerja kurang dari lima orang. Di tahun 2014 setidaknya terdapat 586 unit industri rumah tangga pada kecamatan ini.

Untuk industri pengolahan makanan, industri heuller (penggilingan padi) dan pembuatan tempe merupakan jenis industri pengolahan yang dijumpai di kecamatan ini. Di tahun 2014 menurut administrasi kecamatan setidaknya terdapat masing-masing 46 dan 24 unit yang beroperasi.

#### Banyaknya Industri Pengolahan menurut Tenaga Kerja yang digunakan di Kecamatan Sukadana, 2014



Sumber: Sukadana Dalam Angka 2015



# DATA

MENCERDASKAN BANGSA

<http://lampungtimurkab.bps.go.id>



**BPS KABUPATEN LAMPUNG TIMUR**  
Jl. Lintas Timur, Desa Matram Marga, Sukadana  
<http://lampungtimurkab.bps.go.id>



9 786027 349407