

STATISTIK DAERAH

KECAMATAN SEMARANG TENGAH

2012



Badan Pusat Statistik Kota Semarang

**STATISTIK DAERAH
KECAMATAN SEMARANG TENGAH
2012**

<http://semarangkota.bps.go.id>

STATISTIK DAERAH KECAMATAN SEMARANG TENGAH 2012

ISSN :
No. Publikasi :
Katalog BPS :
Ukuran Buku : 17,6 cm x 25 cm
Jumlah Halaman : halaman

Naskah:
KSK – Kecamatan Semarang Tengah

Gambar Kulit:
KSK – Kecamatan Semarang Tengah

Diterbitkan Oleh:
Badan Pusat Statistik Kota Semarang

Dicetak Oleh :

Boleh dikutip dengan menyebut sumbernya

Kata Sambutan

Untuk mewujudkan visi Badan Pusat Statistik (BPS) sebagai pelopor data statistik terpercaya untuk semua, BPS terus melakukan inovasi dan pengembangan kegiatan perstatistikan serta penyebar luasan informasi baik di tingkat Kabupaten maupun di Kecamatan.

Salah satu upaya yang dilakukan di daerah adalah menyusun publikasi yang menyajikan indikator-indikator terpilih yang dapat menggambarkan secara ringkas dan menyeluruh tentang kondisi kecamatan. Publikasi ini diharapkan dapat membantu para pengambil kebijakan dan para pengguna data lainnya dalam memahami kondisi umum wilayahnya.

Oleh karena itu saya menyambut baik penerbitan publikasi ***Statistik Daerah Kecamatan Semarang Tengah 2012*** yang diterbitkan oleh BPS Kota Semarang. Saya harapkan, publikasi ini mampu memenuhi harapan pemerintah daerah dan masyarakat pada umumnya akan kebutuhan data dan informasi statistik dan dapat digunakan sebagai dasar perencanaan, monitoring dan evaluasi tentang perkembangan pembangunan di berbagai sektor di Kecamatan Semarang Tengah.

Semoga publikasi ini bermanfaat.

Semarang, September 2013

Kepala BPS Kota Semarang

Endang Retno Sri Subiyandani, S.Si

NIP. 19641023 198802 2 001

Kata Pengantar

Statistik Daerah Kecamatan Semarang Tengah 2012 disusun oleh Koordinator Statistik Kecamatan (KSK) Semarang Tengah dan diterbitkan oleh BPS Kota Semarang berisi berbagai data dan informasi mengenai keadaan Kecamatan Semarang Tengah yang dianalisis secara sederhana untuk membantu pengguna data memahami perkembangan pembangunan serta potensi yang ada di Kecamatan Semarang Tengah.

Materi yang disajikan dalam Statistik Kecamatan Semarang Tengah 2012 memuat berbagai informasi/indikator terpilih yang terkait dengan pembangunan di berbagai sektor di Semarang Tengah dan diharapkan dapat menjadi bahan rujukan/kajian dalam perencanaan dan evaluasi kegiatan pembangunan.

Semoga publikasi ini bermanfaat dan Allah SWT senantiasa meridhoi usaha kita.

Semarang, September 2013

Koordinator Statistik
Kecamatan Semarang Tengah

ALBANI
NIP. 195906061980121001

Daftar Isi

1. Geografi dan Iklim	1
2. Pemerintahan	2
3. Kependudukan	3
4. Pendidikan	4
5. Kesehatan	5
6. Perumahan	6
7. Perekonomian	7
8. Transportasi dan Komunikasi	8
9. Lampiran	9

<http://semarangkota.bps.go.id>

GEOGRAFI DAN IKLIM

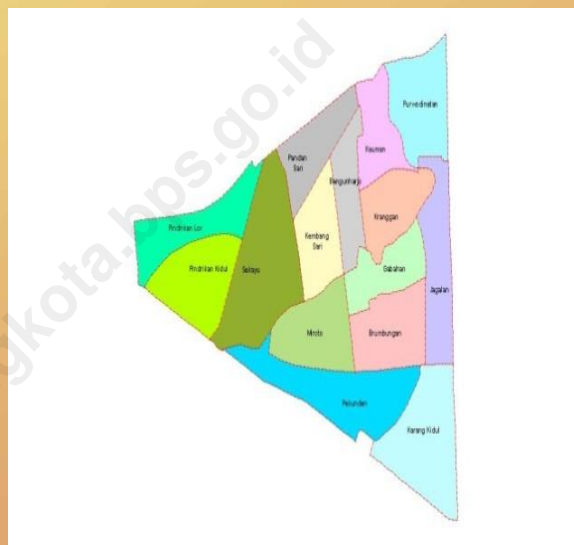
Secara geografis, Kecamatan Semarang Tengah berada di wilayah administrasi Kota Semarang Provinsi Jawa Tengah. Di sebelah utara, Kecamatan Semarang Tengah berbatasan dengan Kecamatan Semarang Utara, di sebelah selatan berbatasan dengan Kecamatan Semarang Selatan, di sebelah timur berbatasan dengan Kecamatan Semarang Timur, dan di sebelah Barat dengan Kecamatan Semarang Barat.

Kecamatan Semarang tengah permukaan daratnya dapat dikatakan 100 persen datar. Kecamatan Semarang Tengah dengan ketinggian sekitar 200 meter di atas permukaan laut merupakan pusat dari ibukota provinsi Jawa Tengah.

Iklim di Kecamatan Semarang Tengah secara umum tidak jauh berbeda dengan kecamatan lain di Kota Semarang. Selama tahun 2012, Kecamatan Semarang Tengah memiliki 52 hari hujan dengan curah hujan sekitar 982 mm. Adapun suhu udara sepanjang tahun 2012 sekitar 27,9 °C dengan tingkat kelembaban udara sekitar 90 persen.

Luas wilayah Semarang Tengah hanya 1.61 persen dari luas wilayah Kota Semarang.

Peta Administrasi Kecamatan Semarang Tengah



Uraian	Satuan	2012
Luas	Km ²	6,06
Suhu Udara Minimum	°C	25
Suhu Udara Maksimum	°C	32
Kecepatan Angin	Km/jam	6,5
Kelembaban	%	90
Hari Hujan	Hari	52
Curah Hujan	mm	982
Jml Kelurahan	Kelurahan	15

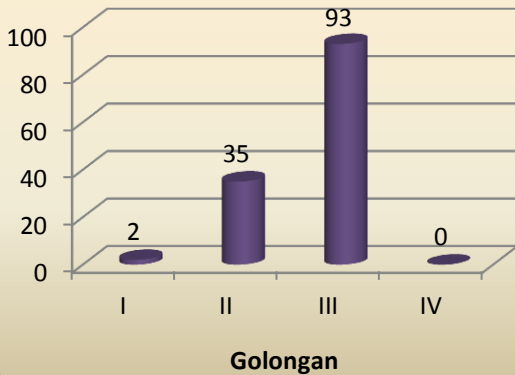
Sumber : Monografi Kecamatan

2

PEMERINTAHAN



**Banyak PNS
Kecamatan Semarang Tengah
Tahun 2012**



**Banyak RT dan RW
di Kecamatan Semarang Tengah
Tahun 2012**

Kelurahan	RT	RW
001. Pekunden	33	5
002. Karang Kidul	28	4
003. Jagalan	40	8
004. Brumbungan	35	5
005. Miroto	42	5
006. Gabahan	46	6
007. Kranggan	30	5
008. Purwodinatan	33	6
009. Kauman	16	5
010. Bangunharjo	25	4
011. Kembangsari	39	5
012. Pandansari	24	3
013. Sekayu	21	3
014. Pendrikan Kidul	35	5
015. Pendrikan Lor	43	6
Jumlah	490	75

Kecamatan adalah pembagian wilayah administratif di Indonesia di bawah Kabupaten/Kotamadya yang terdiri atas desa dan kelurahan. Dalam hal Otonomi Daerah, kecamatan merupakan Satuan Kerja Perangkat Daerah (SKPD) Kabupaten/Kotamadya yang mempunyai wilayah kerja tertentu yang dipimpin oleh seorang camat.

Kecamatan Semarang Tengah terdiri dari 15 Kelurahan, 75 Rukun Warga (RW), dan 490 Rukun Tetangga (RT). Dari 15 Kelurahan yang paling banyak Rukun Tetangga (RT) yaitu Kelurahan Gabahan dengan jumlah RT 46 dari 6 RW.

Untuk mewujudkan misi sebagai institusi yang melayani masyarakat, Kecamatan Semarang Tengah didukung oleh 143 pegawai yang tersebar di delapan kantor kelurahan dan kantor kecamatan, dimana sebagian aparatur negara yang bertugas di Kecamatan Semarang Tengah sebagian besar bergolongan III.

PENDUDUK

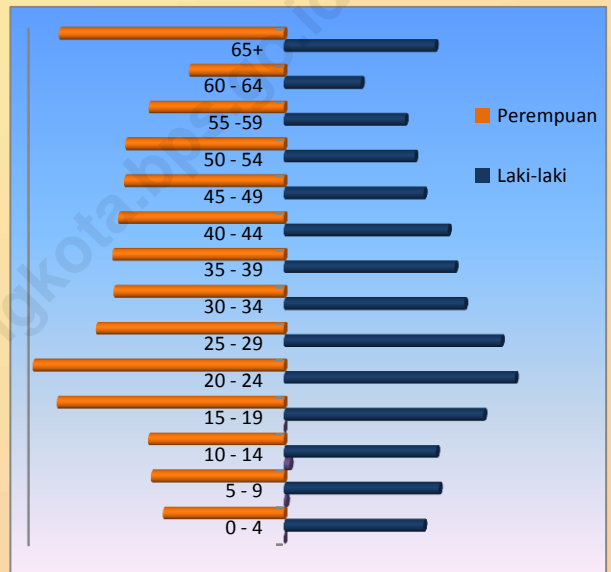
3

Penduduk Indonesia adalah warga Negara Indonesia maupun Warga Negara Asing yang tinggal dalam Wilayah Geografis Indonesia. Baik yang bertempat tinggal tetap maupun bertempat tinggal tidak tetap (seperti Tuna Wisma, Pengungsi, Awak Kapal berBendera Indonesia, Masyarakat terpencil / terasing, dan Penghuni Perahu / Rumah Apung).

Jumlah Penduduk Kecamatan Semarang Tengah tahun 2012 mencapai 72.525 jiwa, dengan penduduk terbanyak berada di Kelurahan Pedrikan Lor. Sedangkan rasio jenis kelaminnya adalah 96 yang berarti setiap 100 penduduk perempuan penduduk laki-laki ada sekitar 96 jiwa. Jika dilihat menurut kelompok umur, komposisi penduduk tidak terlihat perbedaan yang signifikan diantara kelompok umur. Kelompok umur dengan jumlah penduduk paling besar adalah di kelompok umur 20-24 tahun yaitu sekitar 10,56 persen dan kelompok umur dengan penduduk paling sedikit adalah di usia 60-64 tahun yaitu sekitar 3,76 persen.

Dengan luas wilayah 6,06 km² kepadatan penduduk Semarang Tengah di tahun 2012 mencapai 11.828 ribu jiwa perkm². Jumlah rumah tangga di tahun 2012 mencapai 20.844 KK dengan rata-rata 3 anggota rumah tangga per rumah tangganya.

**Piramida Penduduk
Kecamatan Semarang Tengah Tahun 2012**



**Indikator Kependudukan
Kecamatan Semarang Tengah**

Uraian	2010	2011	2012
Jumlah Penduduk	73.174	72.525	71.674
Kepadatan Penduduk (jiwa/km ²)	12.075	11.968	11.828
Sex ratio (L/P) (%)	88	96	96
Jumlah Ruta (Ruta)	21.196	21.076	20.844
Rata-Rata ART (Jiwa/Ruta)	3,45	3,44	3,44

Sumber : Monografi Kecamatan Semarang Tengah, 2012

4

PENDIDIKAN

Menurut, UU SISDIKNAS no. 20 tahun 2003, pendidikan adalah usaha sadar dan terencana untuk mewujudkan suasana belajar dan proses pembelajaran agar peserta didik secara aktif mengembangkan potensi dirinya untuk memiliki kekuatan spiritual keagamaan, pengendalian diri, kepribadian, kecerdasan, akhlak mulia, serta keterampilan yang diperlukan dirinya dan masyarakat. Untuk menjalankan proses pendidikan yang baik, perlu didukung dengan adanya fasilitas pendidikan yang berkualitas.

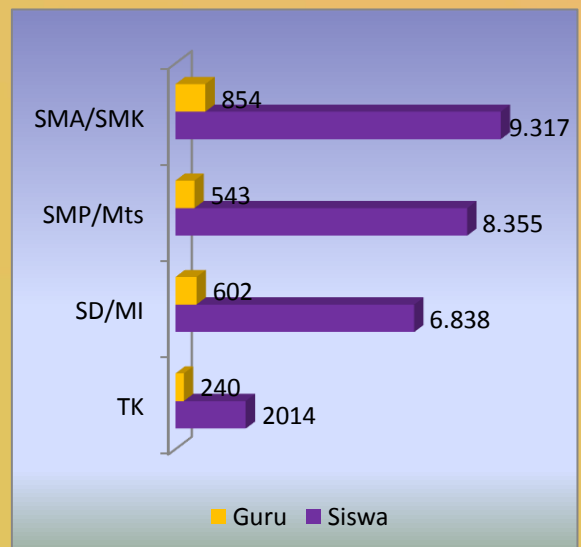
Fasilitas pendidikan di Kecamatan Semarang Tengah dapat dikatakan lengkap karena telah tersedia sarana pendidikan mulai dari jenjang SD sampai Perguruan Tinggi, bahkan untuk jenjang sekolah nonformal juga sudah tersedia Pendidikan Anak Usia Dini (PAUD) dan Taman Kanak-kanak (TK).

Sampai tahun 2012 jumlah SD/ sederajat baik negeri maupun swasta di Kecamatan Semarang Tengah sudah mencapai 39 buah, SMP/ sederajat ada sebanyak 22 buah, SMA/ sederajat sebanyak 23 buah dan Perguruan tinggi sebanyak 4 buah. Adapun Rasio murid guru untuk jenjang SD adalah 11 murid per satu orang guru, SMP sebesar 15 murid/guru, dan SMA sebesar 11 murid/guru.

Jumlah Sarana Prasarana Pendidikan di Kecamatan Semarang Tengah Tahun 2012

Jenjang Pendidikan	Jumlah
TK	37
SD	39
SMP	21
SMA	13
SMK	10
MI	1
MTS	1
MA	0
PT	4

Jumlah Murid dan Guru Menurut Jenis Sekolah di Kec. Semarang Tengah Tahun 2012



Kesehatan adalah salah satu kebutuhan mendasar manusia. Oleh karena itu ketersediaan sarana dan prasarana penunjang kesehatan sangatlah penting. Fasilitas kesehatan yang terdapat di Kecamatan Semarang Tengah sebanyak 140, yang terdiri dari 1 rumah sakit, 1 rumah sakit bersalin /BKIA, 131 dokter praktek, 4 poliklinik, dan 3 puskesmas.

Selain penyediaan berbagai sarana kesehatan, untuk meningkatkan derajat kesehatan dan kesejahteraan ibu dan anak, keluarga serta masyarakat, pada tahun akhir 1970-an dicanangkan program keluarga berencana (KB). Keluarga berencana adalah gerakan untuk membentuk keluarga yang sehat dan sejahtera dengan membatasi kelahiran. Itu bermakna adalah perencanaan jumlah keluarga dengan pembatasan yang bisa dilakukan dengan penggunaan alat-alat kontrasepsi atau penanggulangan kelahiran seperti kondom, spiral, IUD, dan sebagainya.

Pada tahun 2012 jenis alat kontrasepsi yang paling banyak digunakan di Kecamatan Semarang Tengah adalah suntikan yang mencapai 3.026 akseptor dan pil sebanyak 672 akseptor, sedangkan alat kontrasepsi yang paling kurang diminati adalah jenis MOP dengan akseptor sebanyak 62.

Banyaknya Fasilitas Kesehatan di Kecamatan Semarang Tengah Tahun 2012

Kelurahan	RS	BKIA	Dokter Praktek	Poliklinik	Puskesmas
(1)	(2)	(3)	(4)	(5)	(6)
PEKUNDEN	1	1	11	0	0
KARANG KIDUL	0	0	10	0	0
JAGALAN	0	0	9	2	0
BRUMBUNGAN	0	0	12	0	0
MIROTO	0	0	11	0	1
GABAHAN	0	0	10	0	0
KRANGGAN	0	0	8	0	0
PURWODINATAN	0	0	7	0	0
KAUMAN	0	0	2	0	0
BANGUNHARJO	0	0	8	0	0
KEMBANGSARI	0	0	6	0	0
PANDANSARI	0	0	6	0	0
SEKAYU	0	0	11	1	2
PENDRIKAN KIDUL	0	0	12	1	0
PENDRIKAN LOR	0	0	8	0	0
SEMARANG TENGAH	1	1	131	4	3

Sumber : Monografi Kelurahan se Kecamatan Semarang Tengah

6

PERUMAHAN

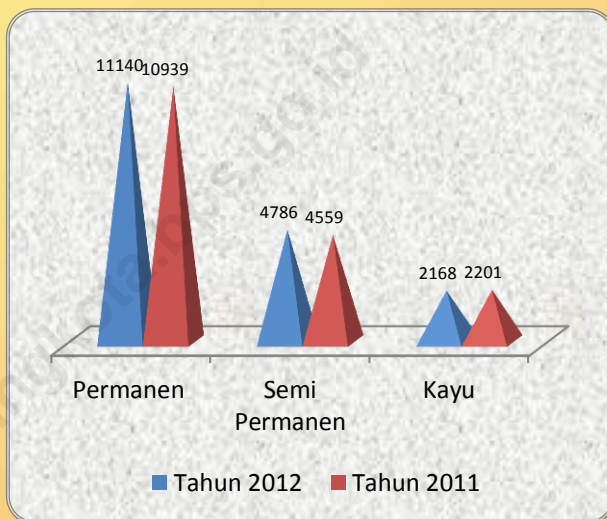
Kecamatan Semarang Tengah merupakan salah satu kecamatan di pusat kota Semarang yang tergolong padat dan masih terdapat lebih dari satu rumah tangga dalam satu bangunan rumah. Hal ini dapat dilihat dari perbandingan antara jumlah keluarga dengan jumlah rumah yang ada yaitu dari 20.844 KK hanya terdapat 17.699 rumah dimana sebanyak 11.140 merupakan rumah berdinding batu/permanen, 4.789 berdinding sebagian batu/semi permanen dan sisanya sebanyak 2.168 masih berdinding kayu.

Dari seluruh rumah tangga di Semarang Tengah, hampir seluruhnya sudah menggunakan listrik dari PLN dan sudah menggunakan fasilitas air bersih dari PDAM.

Selain pembangunan perumahan sebagai salah satu pemenuhan kebutuhan primer manusia, pembangunan di bidang keagamaan juga perlu dibangun antara lain dengan menyediakan sarana peribadatan sesuai dengan keyakinan masing-masing.

Sampai tahun 2012 Jumlah tempat ibadah mencapai 145 buah yaitu masjid sebanyak 32 buah, surau/musholla 73 buah, gereja 20 buah, kuil 16 buah dan vihara 4 buah.

Banyak Rumah Menurut Jenis Di Kecamatan Semarang Tengah



Banyaknya Tempat Ibadah Di Kecamatan Semarang Tengah

Kecamatan	Masjid	Surau	Gereja	Kuil	Vihara
1	2	3	4	5	6
001. Pekunden	3	3	3	3	0
002. Karang Kidul	3	6	4	1	1
003. Jagalan	2	7	2	2	0
004. Brumbungan	1	1	1	0	0
005. Miroto	2	3	2	0	0
006. Gabahan	0	5	0	2	2
007. Kranggan	1	3	0	7	0
008. Purwodinatan	2	8	3	1	1
009. Kauman	1	7	0	0	0
010. Bangunharjo	1	8	2	0	0
011. Kembangsari	2	6	0	0	0
012. Pandansari	2	7	1	0	0
013. Sekayu	4	5	1	0	0
014. Pendrikan Kidul	3	2	1	0	0
015. Pendrikan Lor	5	2	0	0	0
Jumlah	32	73	20	16	4

PEREKONOMIAN

7

Sektor perdagangan, hotel dan restoran merupakan salah satu komponen yang dominan dalam pembentukan struktur ekonomi Kota Semarang yakni mencapai 28 persen di tahun 2011.

Jumlah usaha perdagangan di tahun 2011 mencapai 2.233 usaha, sedangkan jumlah toko/kios/warung sebanyak 3.273 buah dan jumlah pasar umum sebanyak 4 buah.

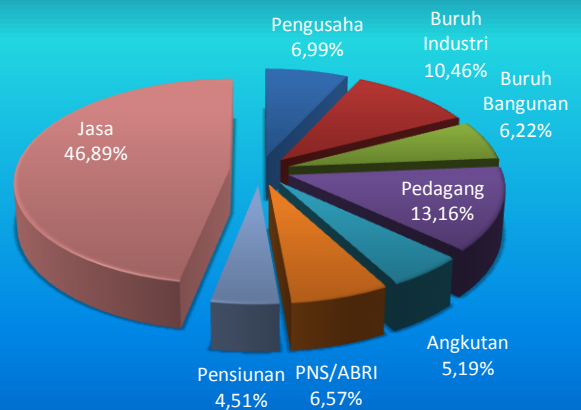
Erat kaitannya dengan kegiatan perdagangan adalah usaha warung makan dan restoran, dimana di tahun 2011 jumlah rumah makan sebanyak 283 buah.

Jika dilihat dari mata pencaharian penduduk, sebagian besar penduduk di Semarang Tengah bekerja di sektor jasa yaitu sebanyak 46,89 persen dan sektor perdagangan 13,16 persen. Sedangkan penduduk yang berprofesi sebagai pengusaha ada sebanyak 6,99 persen dan PNS/ABRI sebanyak 6,57 persen.

Jumlah Hotel, Rumah Makan, Usaha Angkutan dan Perdagangan Tahun 2011

Uraian	Jumlah
Hotel	31
Rumah makan	283
Usaha Perdagangan	2.233
Usaha Angkutan	43
Toko/Kios/warung	3.273
Pasar Umum	4

Persentase Penduduk Menurut Mata Pencaharian



8

TRANSPORTASI DAN KOMUNIKASI

Jumlah Sarana Transportasi Yang Digunakan di Kecamatan Semarang Tengah Tahun 2012

Jenis Sarana Transportasi	Jumlah
Bus umum	18
Truk	28
Oplet/Angkot	289
Mobil Dinas dan Pribadi	2.438
Sepeda Motor	9.990
Becak	2.145
Sepeda	4.435

Sumber : Monografi Kecamatan Semarang Tengah 2012

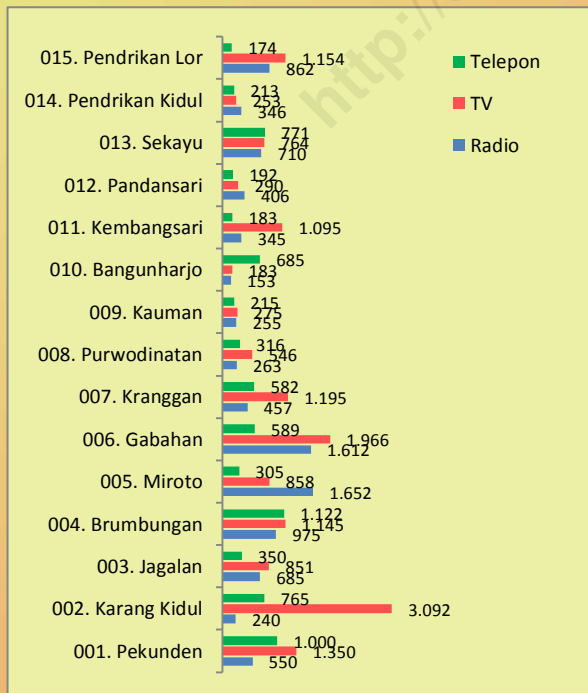
Dalam kehidupan bermasyarakat, sektor transportasi menjadi bagian yang tidak terpisahkan karena banyak hal yang sangat dipengaruhi olehnya, seperti kelancaran distribusi barang dan jasa, kesejahteraan dan keamanan serta hal lainnya.

Jumlah sarana transportasi yang digunakan masyarakat Kecamatan Semarang Tengah didominasi oleh alat transportasi yang bersifat pribadi yaitu sepeda motor sebanyak 9.990 buah dan sepeda sebanyak 4.435 buah. Sedangkan sarana transportasi umum yang banyak digunakan oleh masyarakat Semarang Tengah adalah angkutan kota, dimana pada tahun 2012 terdapat 289 armada yang masih beroperasi dan 18 buah bus umum.

Selain sarana transportasi, sarana komunikasi juga mempunyai fungsi yang penting dalam kehidupan manusia, terutama dalam perannya sebagai makhluk sosial yang membutuhkan interaksi dengan orang lain.

Beberapa sarana komunikasi yang ada di Kecamatan Semarang Tengah adalah radio dengan jumlah 9.511 buah, televisi 15.017 buah dan telepon sebanyak 7.762 buah.

Jumlah Alat Komunikasi di Kecamatan Semarang Tengah Tahun 2012



LAMPURAN

<http://semarang.go.id>

**Penduduk Menurut Kelompok Umur
Di Kecamatan Semarang Tengah
Tahun 2012**

Kelurahan	Jumlah Penduduk		
	LAKI-LAKI	PEREMPUAN	L + P
1	2	3	4
0 - 4	2.193	1.897	4.090
5 - 9	2.436	2.085	4.521
10 - 14	2.393	2.128	4.521
15 - 19	3.135	3.561	6.696
20 - 24	3.630	3.941	7.571
25 - 29	3.409	2.949	6.358
30 - 34	2.835	2.670	5.505
35 - 39	2.683	2.690	5.373
40 - 44	2.577	2.602	5.179
45 - 49	2.196	2.506	4.702
50 - 54	2.052	2.486	4.538
55 - 59	1.900	2.121	4.021
60 - 64	1.212	1.486	2.698
65 - 69	925	1.225	2.150
70 - 74	725	971	1.696
75 +	723	1.333	2.056
Jumlah	35.023	36.651	71.674
2011	35.441	37.084	72.525
2010	35.790	37.384	73.174

Sumber Data : Monografi Kelurahan

**Penduduk Menurut Jenis Kelamin
Di Kecamatan Semarang Tengah
Tahun 2012**

Kelurahan	Jumlah Penduduk		
	Laki-Laki	Perempuan	L + P
1	2	3	4
001. Pekunden	2.107	2.102	4.209
002. Karang Kidul	2.360	2.711	5.071
003. Jagalan	3.509	2.938	6.447
004. Brumbungan	1.676	1.915	3.591
005. Miroto	2.417	2.901	5.318
006. Gabahan	3.593	3.075	6.668
007. Kranggan	2.414	3.297	5.711
008. Purwodinatan	2.316	2.409	4.725
009. Kauman	1.886	1.975	3.861
010. Bangunharjo	1.641	1.662	3.303
011. Kembangsari	2.052	2.109	4.161
012. Pandansari	1.602	1.734	3.336
013. Sekayu	1.901	2.028	3.929
014. Pendrikan Kidul	1.993	2.008	4.001
015. Pendrikan Lor	3.556	3.787	7.343
Jumlah	35.023	36.651	71.674
2011	35.441	37.084	72.525
2010	35.790	37.384	73.174

Sumber Data : Monografi Kelurahan

**Banyaknya Akseptor Keluarga Berencana
Di Kecamatan Semarang Tengah
Tahun : 2012**

Kelurahan	Jenis Kontrasepsi							Jumlah
	Pil	Iud	Kondom	Suntik	Mop	Mow	Implant	
1	2	3	4	5	6	7	8	9
001. Pekunden	27	13	28	282	3	9	1	364
002. Karang Kidul	23	15	24	227	3	39	5	335
003. Jagalan	62	62	37	260	13	62	30	526
004. Brumbungan	33	22	13	171	3	34	13	288
005. Miroto	39	49	54	192	4	28	21	386
006. Gabahan	174	64	171	364	13	43	24	853
007. Kranggan	32	7	33	141	0	24	8	245
008. Purwodinatan	106	23	42	284	3	31	20	509
009. Kauman	36	17	14	95	3	1	16	182
010. Bangunharjo	23	13	11	158	1	17	18	241
011. Kembang Sari	19	52	26	99	4	26	42	268
012. Pandansari	20	16	13	154	1	16	15	234
013. Sekayu	21	62	15	160	9	44	29	340
014. Pendrikan Kidul	16	20	48	101	1	9	3	198
015. Pendrikan Lor	42	41	35	338	1	41	44	543
Jumlah	672	477	562	3.026	62	424	289	5.511
2011	546	435	457	2.743	60	419	286	5.627
2010	863	589	692	2.418	137	586	342	5.627

Sumber Data : Monografi Kelurahan

**Banyaknya Rumah Penduduk
Di Kecamatan Semarang Tengah
Tahun : 2012**

Kelurahan	Gedung	Semi Perma- Nen	Kayu	Jumlah
1	2	3	4	5
001. Pekunden	1.180	25	158	1.363
002. Karang Kidul	837	327	103	1.271
003. Jagalan	907	364	119	1.390
004. Brumbungan	575	421	238	1.275
005. Miroto	651	498	122	1.271
006. Gabahan	1.154	574	195	2.049
007. Kranggan	1.353	263	29	1.671
008. Purwodinatan	563	135	64	762
009. Kauman	358	200	296	854
010. Bangunharjo	468	179	191	818
011. Kembangsari	775	168	155	991
012. Pandansari	755	32	59	846
013. Sekayu	440	367	108	915
014. Pendrikan Kidul	650	525	125	835
015. Pendrikan Lor	474	708	206	1.388
Jumlah	11.140	4.786	2.168	17.699
2011	10.939	4.559	2.201	17.699
2010	10.939	4.559	2.201	17.699

Sumber Data : Monografi Kelurahan

**Banyaknya Sarana Transportasi
Di Kecamatan Semarang Tengah
Tahun 2012**

Kelurahan	Sepeda	Becak	Sepeda Motor	Mobil Dinas	Mobil Pribadi	Angkوتا	Truk	Bus
1	2	3	4	5	6	7	8	9
001. Pekunden	90	30	1.275	2	275	0	0	18
002. Karang Kidul	336	40	985	11	299	20	7	0
003. Jagalan	422	337	796	5	87	15	11	0
004. Brumbungan	221	124	568	0	275	0	3	0
005. Miroto	424	110	1.528	2	249	0	0	0
006. Gabahan	179	912	1.516	0	125	0	0	0
007. Kranggan	689	77	481	0	412	0	5	0
008. Purwodinatan	38	21	619	0	68	234	0	0
009. Kauman	331	200	87	0	72	0	0	0
010. Bangunharjo	170	175	689	2	129	0	0	0
011. Kembangsari	369	64	218	0	75	4	2	0
012. Pandansari	286	0	127	18	54	0	0	0
013. Sekayu	571	6	571	0	169	16	0	0
014. Pendrikan Kidul	45	3	256	7	62	0	0	0
015. Pendrikan Lor	264	46	264	10	30	0	0	0
Jumlah	4.435	2.145	9.980	57	2.381	289	28	18
2011	4.435	2.145	9.990	57	2.381	289	28	0
2010	4.435	2.145	9.990	57	2.381	289	28	0

Sumber Data : Monografi Kelurahan

DATA

MENCERDASKAN BANGSA

<http://semarangkota.bps.go.id>



*Badan Pusat Statistik
Kota Semarang*

*Jl. Inspeksi kali Semarang No. 1 - Semarang Telp. (024) 3546413
Email : bps3374@bps.go.id*