



Koordinator Statistik Kecamatan Mentarang
Kabupaten Malinau - Kalimantan Timur

KECAMATAN MENTARANG

DALAM ANGKA 2010

- ISBN :
Katalog BPS : 1403.6406.050
Nomor Publikasi :
N a s k a h : Seksi Neraca Wilayah dan Analisis Statistik
BPS Kabupaten Malinau
P e n y u n t i n g : Seksi Neraca Wilayah dan Analisis Statistik
BPS Kabupaten Malinau
U k u r a n B u k u : 14,8 cm x 21 cm
Gambar Kulit : Badan Pusat Statistik Kabupaten Malinau
Dicetak oleh :

Boleh dikutip dengan menyebut sumbernya
May be cited with reference to the source

CAMAT MENTARANG

KATA SAMBUTAN

Terbitnya *Buku Kecamatan Mentarang Dalam Angka 2010* saya sambut gembira, karena buku ini menyajikan data statistik yang cukup lengkap sehingga dapat memberikan gambaran umum keadaan Kecamatan Mentarang secara garis besar.

Buku ini diterbitkan selain dapat dimanfaatkan untuk evaluasi dari hasil-hasil pembangunan juga sangat bermanfaat untuk penyusunan dan perumusan kebijaksanaan yang akan diambil agar lebih tepat dan terarah.

Oleh karena itu saya minta kepada Koordinator Statistik Kecamatan selaku penyusun buku ini, agar tetap secara rutin menerbitkan Publikasi Kecamatan Dalam Angka dan untuk menerbitkan selanjutnya tetap berupaya agar data yang disajikan lebih lengkap dan akurat dengan mengadakan konfirmasi dan koordinasi dengan nara sumber.

Semoga *Buku Kecamatan Mentarang Dalam Angka 2010* ini dapat memberikan manfaat bagi kita semua.

Pulau Sapi, Oktober 2010
Camat Mentarang,

YOSEP ANDERSON, SH

KATA PENGANTAR

Puji syukur kami panjatkan kehadiran Tuhan Yang Maha Esa, karena atas segala bimbingan dan petunjuk dari-Nya, sehingga penyusunan publikasi *Kecamatan Mentarang Dalam Angka Tahun 2010* dapat terselesaikan dengan baik.

Adapun isi publikasi ini sebagian besar data yang dimuat adalah data primer dan sekunder yang terkumpul dari berbagai sumber data, dalam hal ini Instansi yang berada di Kecamatan Mentarang yang sangat terbatas dan juga dari sumber-sumber data lainnya.

Dengan terbitnya publikasi ini, diharapkan agar dapat bermanfaat bagi konsumen data untuk perencanaan pembangunan disegala bidang. Namun perlu diadakan penyempurnaan pada penerbitan yang akan datang, karena itulah kritik dan saran konstruksi sangat kami harapkan dari semua pihak untuk penyempurnaan publikasi berikutnya.

Akhirnya kepada semua pihak yang telah membantu penerbitan publikasi ini, kami ucapkan terima kasih. Dan semoga publikasi ini bermanfaat bagi kita semua.

Pulau Sapi, Oktober 2010
KSK Mentarang,

DEDY SUSANTO
NIP. 19820615 200212 1 004

DAFTAR ISI

	Halaman
Kata Sambutan.....	i
Kata Pengantar.....	ii
Daftar Isi.....	iii
Daftar Grafik.....	vii
1. Keadaan Geografi	
1.1 Letak Geografis.....	1
1.2 Luas Wilayah dan Jarak Kota Kecamatan dari Malinau Kota Menurut Kecamatan.....	2
1.3 Ketinggian Ibu Kota Kecamatan dari Permukaan laut.....	3
2. Pemerintahan	
2.1 Pembagian Wilayah Administrasi Pemerintahan Menurut Klasifikasi desa Tahun 2009.....	4
2.2 Banyaknya Pegawai Negeri Sipil di Lingkungan Kecamatan Berdasarkan Golongan Ruang Tahun 2009.....	5
2.3 Banyaknya Pegawai Negeri Sipil di Lingkungan Puskesmas Berdasarkan Golongan Ruang Tahun 2009.....	5
2.4 Banyaknya Anggota Hansip Menurut Kualifikasi Tugas Tahun 2009.....	6
2.5 Banyaknya Anggota Hansip Menurut Pendidikan Tahun 2009.....	6

3. Kependudukan

3.1	Luas Wilayah, Jumlah Rumah Tangga, dan Jumlah Penduduk Dirinci Per Desa Tahun 2009.....	8
3.2	Perkembangan Penduduk Kecamatan Mentarang Tahun 1995-2009.....	9
3.3	Banyaknya Penduduk, Keluarga, Rata-rata Jiwa Per Keluarga Tahun 2009.....	10
3.4	Banyaknya Penduduk Menurut Jenis Kelamin dan Rasio Jenis Kelamin Dirinci Per Desa Tahun 2009.....	11

4. Sosial

4.1	Banyaknya Sekolah, Guru, dan Murid TK Menurut Desa Tahun 2009.....	12
4.2	Banyaknya Sekolah, Guru, dan Murid SD Negeri Menurut Desa Tahun 2009.....	13
4.3	Jumlah Sekolah, Murid, dan Guru SLTP Negeri Tahun 2009.....	14
4.4	Jumlah Sekolah, Murid, dan Guru SMU/SMK Tahun 2009.....	15
4.5	Banyaknya Tenaga Kesehatan Tahun 2004-2009.....	16
4.6	Banyaknya Sarana Kesehatan Menurut Jenis Fasilitas Tahun 2002-2009.....	17
4.7	Banyaknya Akseptor KB Baru dan KB Aktif Tahun 2009.....	18
4.8	Banyaknya Pasangan Usia Subur dan Peserta KB Tahun 2001-2009.....	19
4.9	Banyaknya Akseptor KB Baru Menurut Jenis Alat Kontrasepsi yang Digunakan Tahun 2001-2009.....	20
4.10	Banyaknya Akseptor KB Aktif Menurut Jenis Alat Kontrasepsi yang Digunakan Tahun 2001-2009.....	21

4.11	Banyaknya Rumah Ibadah/Sarana Peribadatan Tahun 2009.....	22
4.12	Penduduk Menurut Agama yang Dianut Tahun 2009.....	23

5. Pertanian

5.1	Luas Panen dan Produksi Tanaman Pangan Tahun 2009.....	26
5.2	Luas Panen dan Produksi Tanaman Sayur-Sayuran Tahun 2009.....	27
5.3	Luas Panen dan Produksi Tanaman Buah-Buahan Tahun 2009.....	28
5.4	Luas Panen dan Produksi Tanaman Perkebunan Tahun 2009.....	29
5.5	Luas Panen dan Produksi Padi Sawah Tahun 2001 – 2009.....	30
5.6	Luas Panen dan Produksi Padi Ladang Tahun 2001 – 2009.....	31
5.7	Luas Tanam dan Produksi Jagung Tahun 2001 – 2009.....	32
5.8	Luas Tanam dan Produksi Ubi Kayu Tahun 2001 – 2009.....	33
5.9	Luas Tanam dan Produksi Ubi Jalar Tahun 2001 – 2009.....	34
5.10	Luas Tanam dan Produksi Kacang Tanah Tahun 2001 – 2009.....	35
5.11	Luas Tanam dan Produksi Kedelai Tahun 2001 – 2009.....	36
5.12	Luas Tanam dan Produksi Kacang Hijau Tahun 2001 – 2009.....	37
5.13	Luas Tanam dan Produksi Kelapa Tahun 2002 – 2009.....	38

5.14	Luas Panen dan Produksi Cengkeh Tahun 2002 -2009	39
5.15	Luas Panen dan Produksi Coklat Tahun 2002 – 2009.....	40
5.16	Luas Panen dan Produksi Lada Tahun 2002 – 2009.....	41
5.17	Luas Tanam dan Produksi Tanaman Kopi Tahun 2002 – 2009.....	42
5.18	Banyaknya Ternak Tahun 2002- 2009 (Ekor)	43
5.19	Banyaknya Ternak Unggas Tahun 2004- 2009 (Ekor).....	44
5.20	Banyaknya Produksi Perikanan Menurut Jenis Budidaya Tahun 2001- 2009 (Ton).....	45

DAFTAR GRAFIK

		Halaman
Grafik	1 Jumlah Penduduk Di rinci Per Desa Tahun 2009.....	7
Grafik	2 Banyaknya Produksi Padi Sawah dan Padi Ladang Tahun 2003-2009.....	24
Grafik	3 Perkembangan Jumlah Ternak Unggas Tahun 2003-2009	24
Grafik	4 Perkembangan Jumlah Ternak Tahun 2002-2009	25

Keadaan Geografi

<http://malinaukab.bps.go.id/>



Tabel 1.1
LETAK GEOGRAFIS

1. Kecamatan	:	Mentarang
2. Kabupaten	:	Malinau
3. Batas-batas Wilayah :		
❑ Sebelah Utara	:	Kec. Mentarang Hulu
❑ Sebelah Timur	:	Kec. Malinau Barat
❑ Sebelah Selatan	:	Kec. Malinau Selatan
❑ Sebelah Barat	:	Kec. Bahau Hulu
4. Luas Wilayah	:	5.709,04 Km ²
5. Jumlah Penduduk Akhir Tahun 2009	:	5.587 Jiwa
6. Jumlah Desa	:	14 Desa
7. Jumlah KK	:	1.276 KK
8. Kepadatan Penduduk	:	23,42 Jiwa/Km ²

Sumber : Kantor Camat Mentarang

Tabel 1.2

**LUAS WILAYAH DAN JARAK KOTA KECAMATAN DARI
MALINAU KOTA MENURUT KECAMATAN**

Kecamatan	Kota Kecamatan	Jarak (Km)	Luas Km ²
(1)	(2)	(3)	(4)
1. Kayan Hulu	Long Nawang	444	1.594,93
2. Kayan Selatan	Long Ampung	...	2.645,61
3. Sungai Boh	Mahak Baru	420	1.567,46
4. Kayan Hilir	Data Dian	375	12.921,40
5. Pujungan	Long Pujungan	219	6.339,,20
6. Bahau Hulu	Long Alango	...	5.412,00
7. Malinau	Malinau Kota	0	474,92
8. Malinau Selatan	Loreh	70	2.107,25
9. Malinau Barat	Tanjung Lapang	10	508,25
10. Malinau Utara	Malinau Seberang	2	2.147,93
11. Mentarang	Pulau Sapi	15	5.709,04
12. Mentarang Hulu	Long Berang	...	1.804,38

Sumber : Bappeda Kab. Malinau

Tabel 1.3

**KETINGGIAN IBU KOTA KECAMATAN
DARI PERMUKAAN LAUT**

Kecamatan	Kota Kecamatan	Ketinggian (M)
(1)	(2)	(3)
1. Kayan Hulu	Long Nawang	...
2. Sungai Boh	Mahak Baru	...
3. Kayan Selatan	Long Ampung	...
4. Kayan Hilir	Data Dian	...
5. Pujungan	Long Pujungan	...
6. Bahau Hulu	Long Alango	...
7. Malinau	Malinau Kota	7-25 M DPL
8. Malinau Selatan	Loreh	...
9. Malinau Barat	Tanjung Lapang	25-100 M DPL
10. Malinau Utara	Malinau Seberang	7-25 M DPL
11. Mentarang	Pulau Sapi	500- 1000 M DPL
12. Mentarang Hulu	Long Berang	...

Sumber : Dinas Pertanahan Kab. Malinau

Pemerintahan

<http://malinaukab.bps.go.id/>



Tabel 2.1

**PEMBAGIAN WILAYAH ADMINISTRASI PEMERINTAHAN
MENURUT KLASIFIKASI DESA
TAHUN 2009**

Desa	Klasifikasi Desa		
	Swadaya	Swakarya	Swasembada
(1)	(2)	(3)	(4)
1. Long Nyau	-	√	-
2. Long Ranau	-	√	-
3. Long Pada	-	√	-
4. Rian Tubu	-	√	-
5. Long Titi	-	√	-
6. Paking	-	√	-
7. Harapan Maju	-	√	-
8. Temalang	-	√	-
9. Long Liku	-	√	-
10. Lidung Kemenci	-	√	-
11. Pulau Sapi	-	-	√
12. Mentarang Baru	-	√	-
13. Long Gafid	-	√	-
14. Long Bisai	-	√	-
Jumlah	-	13	1

Sumber : Kantor Camat Mentarang

Tabel 2.2

**BANYAKNYA PEGAWAI NEGERI SIPIL DI LINGKUNGAN
KECAMATAN BERDASARKAN GOLONGAN
TAHUN 2009**

GOLONGAN	Banyaknya	Keterangan
(1)	(2)	(3)
I	-	-
II	15	-
III	9	-
IV	-	-
Jumlah	24	-

Sumber : Badan Kepegawaian Daerah Kab. Malinau

Tabel 2.3

**BANYAKNYA PEGAWAI NEGERI SIPIL DI LINGKUNGAN
PUSKESMAS BERDASARKAN GOLONGAN
TAHUN 2009**

GOLONGAN	Banyaknya	Keterangan
(1)	(2)	(3)
I	-	-
II	14	-
III	2	-
IV	-	-
Jumlah	16	-

Sumber : Badan Kepegawaian Daerah Kab. Malinau

Tabel 2.4

**BANYAKNYA ANGGOTA HANSIP
MENURUT KUALIFIKASI TUGAS TAHUN 2009**

Jenis Pendidikan	Banyaknya	Keterangan
(1)	(2)	(3)
1. Linmas	15	-
2. Kamra	-	-
3. Wanra	-	-
Jumlah	15	

Sumber : Kantor Kesbang Linmas Kabupaten Malinau

Tabel 2.5

**BANYAKNYA ANGGOTA HANSIP
MENURUT PENDIDIKAN TAHUN 2009**

Jenis Pendidikan	Banyaknya	Keterangan
(1)	(2)	(3)
1. SD	-	
2. SLTP	-	
3. SLTA	15	
Jumlah	15	

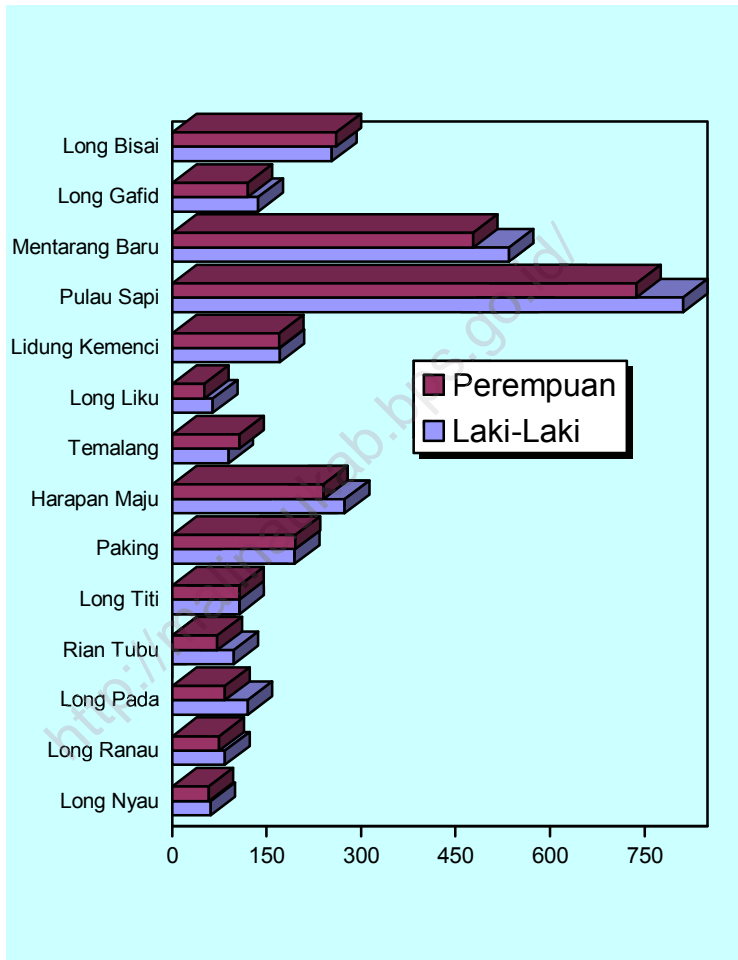
Sumber : Kantor Kesbang Linmas Kabupaten Malinau

Kependudukan

<http://malinaukab.bps.go.id/>



Grafik 1
Jumlah Penduduk Di Rinci Per Desa
Tahun 2009



Tabel 3.1
**LUAS WILAYAH, JUMLAH DAN KEPADATAN
 PENDUDUK DIRINCI PER DESA
 TAHUN 2009**

Desa	Luas Wilayah	Jumlah Penduduk		Total	Kepadatan Penduduk (Jiwa/Km2)
		Laki-Laki	Perempuan		
(1)	(2)	(3)	(4)	(5)	(6)
1. Long Nyau	89,43	61	58	119	1,33
2. Long Ranau	85,47	84	75	159	1,86
3. Long Pada	85,61	120	84	204	2,38
4. Rian Tubu	85,62	98	72	170	1,98
5. Long Titi	87,65	107	107	214	2,44
6. Paking	85,47	195	196	391	4,57
7. Harapan Maju	742,18	274	240	514	0,69
8. Temalang	296,71	90	107	197	0,66
9. Long Liku	176,54	65	51	116	0,65
10. Lidung Kemenci	84,83	171	170	341	4,01
11. Pulau Sapi	85,47	811	737	1,548	0,01
12. Mentarang Baru	2863,47	535	478	1,013	0,00
13. Long Gafid	237,38	137	120	257	1,08
14. Long Bisai	291,54	254	261	515	1,76
Jumlah	5.709,04	3,002	2,756	5.587	23,42

Sumber : Registrasi 2008, BPS Kab. Malinau

Tabel 3.2

**PERKEMBANGAN PENDUDUK KECAMATAN MENTARANG
TAHUN 1997 – 2009**

Tahun	Penduduk	Pertambahan Penduduk	
		Jiwa	%
(1)	(2)	(3)	(4)
1997	2.579	130	5,04
1998	2.631	52	1,98
1999	4.993	1.862	37,29
2000	5.098	105	2,05
2001	5.278	180	3,41
2002	5.230	(48)	(0,90)
2003	6.857	1.627	31,10
2004	6.165	(692)	(10,09)
2005	6.396	231	3,74
2006	5.902	(494)	(7,72)
2007	5.118	(784)	(13,28)
2008	4.923	(195)	(3,96)
2009	5.587	664	11,88

Sumber : Kantor Camat Mentarang

Tabel 3.3

**BANYAKNYA PENDUDUK, KELUARGA, RATA-RATA JiWA
PER KELUARGA TAHUN 2009**

Desa	Keluarga	Penduduk			Rata-rata jiwa per keluarga
		Laki-laki	Perempuan	Jumlah	
(1)	(3)	(4)	(5)	(6)	(7)
1. Long Nyau	30	61	58	119	3,93
2. Long Ranau	34	84	75	159	4,50
3. Long Pada	54	120	84	204	3,64
4. Rian Tubu	41	98	72	170	4,13
5. Long Titi	43	107	107	214	4,66
6. Paking	93	195	196	391	4,22
7. Harapan Maju	121	274	240	514	4,31
8. Temalang	41	90	107	197	4,52
9. Long Liku	26	65	51	116	4,96
10. Lidung Kemenci	74	171	170	341	4,66
11. Pulau Sapi	362	811	737	1.548	4,22
12. Mentarang baru	221	535	478	1,013	4,62
13. Long Gafid	60	137	120	257	4,28
14. Long Bisai	108	254	261	515	4,72
Jumlah	1.276	3,002	2,756	5.587	4,38

Sumber : Kantor Camat Mentarang

Tabel 3.4

**BANYAKNYA PENDUDUK MENURUT JENIS KELAMIN DAN
RASIO JENIS KELAMIN DIRINCI PER DESA
TAHUN 2009**

Desa	Keluarga	Penduduk			Rasio Jenis Kelamin
		Laki- laki	Perempuan	Jumlah	
(1)	(3)	(4)	(5)	(6)	(7)
1. Long Nyau	30	61	58	119	1,05
2. Long Ranau	34	84	75	159	1,12
3. Long Pada	54	120	84	204	1,42
4. Rian Tubu	41	98	72	170	1,36
5. Long Titi	43	107	107	214	1,00
6. Paking	93	195	196	391	0,99
7. Harapan Maju	121	274	240	514	1,14
8. Temalang	41	90	107	197	0,84
9. Long Liku	26	65	51	116	1,27
10. Lidung Kemenci	74	171	170	341	1,00
11. Pulau Sapi	362	811	737	1,548	1,10
12. Mentarang Baru	221	535	478	1,013	1,11
13. Long Gafid	60	137	120	257	0,46
14. Long Bisai	108	254	261	515	0,50
Jumlah	1,308	3,002	2,756	5,758	14,36

Sumber : Kantor Camat Mentarang

Sosial

<http://malinaukab.bps.go.id/>



Tabel 4.1
**BANYAKNYA SEKOLAH, GURU DAN MURID TK
 MENURUT DESA
 TAHUN 2009**

Desa	Sekolah	Murid			Guru		
		Laki-laki	Perempuan	Jumlah	Laki-laki	Perempuan	Jumlah
(1)	(3)	(4)	(5)	(6)	(7)	(8)	(9)
1. Long Nyau	-	-	-	-	-	-	-
2. Long Ranau	-	-	-	-	-	-	-
3. Long Pada	-	-	-	-	-	-	-
4. Rian Tubu	-	-	-	-	-	-	-
5. Long Titi	-	-	-	-	-	-	-
6. Paking	-	-	-	-	-	-	-
7. Harapan Maju	-	-	-	-	-	-	-
8. Temalang	-	-	-	-	-	-	-
9. Long Liku	-	-	-	-	-	-	-
10. Lidung Kemenci	-	-	-	-	-	-	-
11. Pulau Sapi	1	34	26	60	...	8	8
12. Mentarang baru	-	-	-	-	-	-	-
13. Long Gafid	-	-	-	-	-	-	-
14. Long Bisai	-	-	-	-	-	-	-
Jumlah 2009	1	34	26	60	...	8	8
2008	1	18	20	38	0	-	-
2007	1	18	20	38	0	5	5

Sumber : Disdikpora Kab. Malinau

Tabel 4.2

**BANYAKNYA SEKOLAH, GURU
DAN MURID SD NEGERI MENURUT DESA
TAHUN 2009**

Desa	Sekolah	Murid			Guru		
		Laki-laki	Perempuan	Jumlah	Laki-laki	Perempuan	Jumlah
(1)	(3)	(4)	(5)	(6)	(7)	(8)	(9)
1. Long Nyau	-	-	-	-	-	-	-
2. Long Ranau	-	-	-	-	-	-	-
3. Long Pada	1	62	58	120	6	4	10
4. Rian Tubu	-	-	-	-	-	-	-
5. Long Titi	1	46	34	80	7	1	8
6. Paking	1	130	106	236	7	3	10
7. Harapan Maju	-	-	-	-	-	-	-
8. Temalang	-	-	-	-	-	-	-
9. Long Liku	-	-	-	-	-	-	-
10. Lidung Kemenci	1	57	68	125	7	9	16
11. Pulau Sapi	1	110	203	313	6	15	21
12. Mentarang Baru	1	68	72	140	8	7	15
13. Long Gapit	1	56	57	113	6	8	14
14. Long Bisai	-	-	-	-	-	-	-
Jumlah	7	529	598	1.127	47	47	94

Sumber : Kecamatan Mentarang

Tabel 4.3

**BANYAKNYA SEKOLAH, MURID DAN GURU SLTP NEGERI
TAHUN 2009**

Desa	Sekolah	Murid			Guru		
		Laki-laki	Perempuan	Jumlah	Laki-laki	Perempuan	Jumlah
(1)	(3)	(4)	(5)	(6)	(7)	(8)	(9)
1. Long Nyau	-	-	-	-	-	-	-
2. Long Ranau	-	-	-	-	-	-	-
3. Long Pada	-	-	-	-	-	-	-
4. Rian Tubu	-	-	-	-	-	-	-
5. Long Titi	-	-	-	-	-	-	-
6. Paking	-	-	-	-	-	-	-
7. Harapan Maju	-	-	-	-	-	-	-
8. Temalang	-	-	-	-	-	-	-
9. Long Liku	-	-	-	-	-	-	-
10. Lidung Kemenci	-	-	-	-	-	-	-
11. Pulau Sapi	1	177	138	358	8	13	21
12. Mentarang baru	-	-	-	-	-	-	-
13. Long Gapit	-	-	-	-	-	-	-
14. Long Bisai	-	-	-	-	-	-	-
Jumlah 2009	1	177	138	315	8	13	21
2008	1	153	165	318	14	6	20
2007	1	153	165	318	14	4	20

Sumber : Kecamatan Mentarang

Tabel 4.4

**BANYAKNYA SEKOLAH, MURID DAN GURU SMU/SMK
TAHUN 2009**

Desa	Sekolah	Murid			Guru		
		Laki-laki	Perempuan	Jumlah	Laki-laki	Perempuan	Jumlah
(1)	(3)	(4)	(5)	(6)	(7)	(8)	(9)
1. Long Nyau	-	-	-	-	-	-	-
2. Long Ranau	-	-	-	-	-	-	-
3. Long Pada	-	-	-	-	-	-	-
4. Rian Tubu	-	-	-	-	-	-	-
5. Long Titi	-	-	-	-	-	-	-
6. Paking	-	-	-	-	-	-	-
7. Harapan Maju	-	-	-	-	-	-	-
8. Temalang	-	-	-	-	-	-	-
9. Long Liku	-	-	-	-	-	-	-
10. Lidung Kemenci	-	-	-	-	-	-	-
11. Pulau Sapi	2	41	35	86	8	5	13
12. Mentarang baru	-	-	-	-	-	-	-
13. Long Gapit	-	-	-	-	-	-	-
14. Long Bisai	-	-	-	-	-	-	-
Jumlah 2009	2	41	35	86	8	5	13
2008	2	41	45	86	8	5	13
2007	1	15	13	28	5	4	9

Sumber : Kecamatan Mentarang

Tabel 4.5

**BANYAKNYA TENAGA KESEHATAN
TAHUN 2005 - 2009**

Tenaga Kesehatan	2005	2006	2007	2008	2009
(1)	(2)	(3)	(4)	(5)	(6)
Dokter Ahli / Dokter / Dokter Gigi	1	-	1	4	1
Paramedis / Pembantu Paramedis	11	15	14	9	22
Sarjana Kesehatan Masyarakat	-	-	-	-	-
Bidan	1	1	1	1	2
Tenaga Lainnya	8	1	-	-	-
Jumlah	48	21	16	14	25

Sumber : Dinas Kesehatan Kab. Malinau

Tabel 4.6

**BANYAKNYA SARANA KESEHATAN MENURUT
JENIS FASILITAS TAHUN 2005 – 2009**

Jenis Fasilitas	2005	2006	2007	2008	2009
(1)	(2)	(3)	(4)	(5)	(6)
Puskesmas	1	1	1	1	1
Puskesmas Pembantu	4	4	4	4	4
Klinik	-	-	-	-	-
Rumah Sakit	-	-	-	-	-
Rumah Sakit Bersalin	-	-	-	-	-
Posyandu	10	10	9	9	9
Pos obat desa	6	6	6	6	6
Jumlah	21	21	20	20	20

Sumber : Dinas Kesehatan Kab. Malinau

Tabel 4.7

**BANYAKNYA AKSEPTOR KB BARU DAN KB AKTIF
TAHUN 2009**

Jenis Kontrasepsi	Baru	Aktif
(1)	(2)	(3)
1. Pil	1	6
2. IUD	-	-
3. Kondom	-	-
4. Medis Operasi	-	-
5. Suntikan	1	32
6. Lainnya	-	6
Jumlah	2	44

Sumber : Dinas Kesehatan Kabupaten Malinau

Tabel 4.8

**BANYAKNYA PASANGAN USIA SUBUR DAN PESERTA KB
TAHUN 2001 – 2009**

Tahun	PUS	Akseptor baru	Akseptor Aktif
(1)	(2)	(3)	(4)
2001	708	304	512
2002	794	92	418
2003	792	-	302
2004	570	265	54
2005	1.077	48	277
2006	1.174	125	640
2007	885	96	607
2008	854	88	822
2009	1,046	2	44

Sumber : Dinas Kesehatan Kabupaten Malinau

Tabel 4.9

**BANYAKNYA AKSEPTOR KB BARU MENURUT JENIS ALAT
KONTRASEPSI YANG DIGUNAKAN
TAHUN 2001 – 2009**

Tahun	PIL	IUD	Kondom	Suntikan	Lainnya	Jumlah
(1)	(2)	(3)	(4)	(5)	(6)	(7)
2001	170	-	2	139	-	304
2002	39	-	-	53	-	92
2003	-	-	-	-	-	-
2004	108	-	5	130	22	265
2005	25	-	2	21	-	48
2006	58	1	1	50	15	125
2007	38	-	-	55	3	96
2008	34	-	-	54	-	88
2009	6	-	-	32	6	44

Sumber : Dinas Kesehatan Kabupaten Malinau

Tabel 4.10

**BANYAKNYA AKSEPTOR KB AKTIF MENURUT JENIS ALAT
KONTRASEPSI YANG DIGUNAKAN
TAHUN 2001 – 2009**

Tahun	PIL	IUD	Kondom	Suntikan	Lainnya	Jumlah
(1)	(2)	(3)	(4)	(5)	(6)	(7)
2001	325	16	-	139	32	512
2002	156	-	-	122	-	278
2003	105	15	78	72	32	302
2004	16	-	4	34	-	54
2005	101	14	30	132	-	277
2006	330	-	-	310	-	640
2007	242	-	-	363	3	607
2008	337	-	-	485	-	822
2009	6	-	-	32	6	44

Sumber : Dinas Kesehatan Kabupaten Malinau

Tabel 4.11

**BANYAKNYA RUMAH IBADAH/SARANA PERIBADATAN
TAHUN 2007 - 2009**

Rumah Ibadah	2007	2008	2009
(1)	(2)	(3)	(4)
Masjid	1	1	1
Musholla	-	-	-
Gereja	34	34	34
Wihara	-	-	-
Pura	-	-	-

Sumber : Kantor Depag. Kab. Malinau

Tabel 4.12

**PENDUDUK MENURUT AGAMA YANG DIANUT
TAHUN 2009**

Agama	Penduduk	Persentase
(1)	(2)	(3)
1. Islam	149	2,00
2. Kristen	5.783	96,90
3. Katholik	36	0,60
4. Budha	-	-
5. Hindu	-	-
Jumlah	5.968	99,50

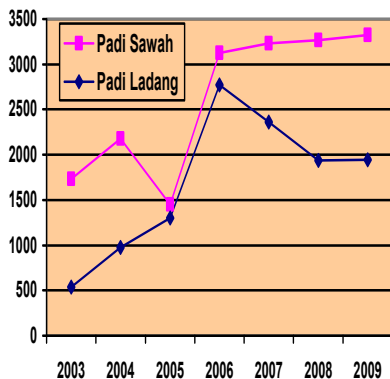
Sumber : Kantor Depag. Kab. Malinau

Pertanian

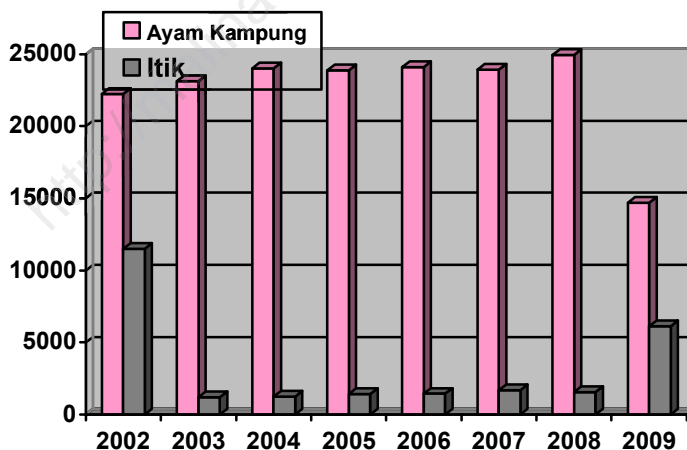
<http://malinaukab.bps.go.id/>



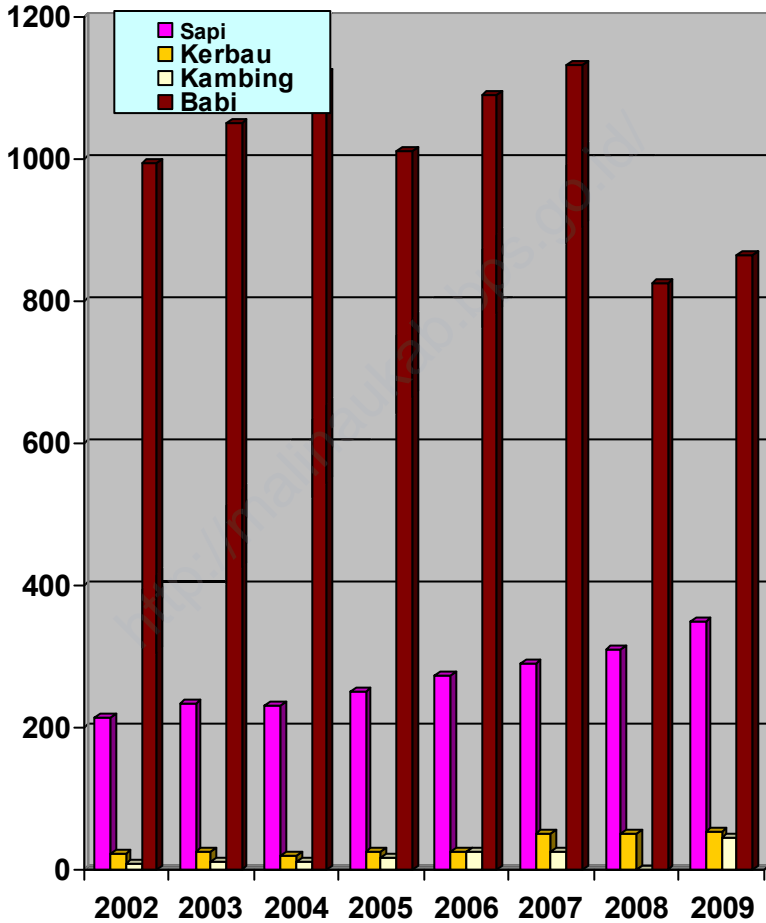
Grafik 2
PERKEMBANGAN PRODUKSI PADI SAWAH DAN LADANG
TAHUN 2003 - 2009



Grafik 3
PERKEMBANGAN JUMLAH TERNAK UNGGAS
TAHUN 2002-2009



Grafik 4
PERKEMBANGAN JUMLAH TERNAK
TAHUN 2002 - 2009



Tabel 5.1

**LUAS PANEN DAN PRODUKSI TANAMAN PANGAN
TAHUN 2009**

Jenis Tanaman	Luas Panen (Ha)	Produksi (Ton)
(1)	(3)	(4)
1. Padi Sawah	918	3,325
2. Padi Ladang	875	1,943
3. Jagung	17	31
4. Ubi Kayu	10	132
5. Ubi Jalar	4	37
6. Kacang Tanah	10	10
7. Kedelai	10	11
8. Kacang Hijau	8	8

Sumber : Dinas Pertanian Kab. Malinau

Tabel 5.2

**LUAS PANEN, DAN PRODUKSI
SAYUR-SAYURAN TAHUN 2009**

Jenis Tanaman	Luas Panen (Ha)	Produksi (Ton)
(1)	(3)	(4)
1. Bawang Merah	0	0
2. Bawang Daun	0	0
3. Semangka	0	0
4. Sawi	14	361,00
5. Kacang Panjang	11	1,715
6. Cabe Besar	1	255
7. Tomat	3	1,71
8. Terung	8	1,268
9. Buncis	2	738
10. Ketimun	7	1,203
11. Labu Siam	0	0
12. Kangkung	12	2,67
13. Bayam	12	773,24

Sumber : Dinas Pertanian Kab. Malinau

Tabel 5.3

**LUAS PANEN DAN PRODUKSI TANAMAN BUAH-BUAHAN
TAHUN 2009**

Jenis Tanaman	Luas Panen (Pohon)	Produksi (Kuintal)
(1)	(3)	(4)
1. Pepaya	500	160
2. Mangga	100	20
3. Rambutan	200	64
4. Duku/Langsat	1.000	280
5. Jeruk Siam	800	320
6. Durian	100	12
7. Nangka	600	118
8. Pisang	392	59
9. Nanas	300	16
10. Belimbing	-	-
11. Jambu	50	4

Sumber : Dinas Pertanian Kab. Malinau

Tabel 5.4

**LUAS PANEN DAN PRODUKSI TANAMAN PERKEBUNAN
TAHUN 2009**

Jenis Tanaman	Luas Panen (Ha)	Produksi (Ton)
(1)	(3)	(4)
1. Kelapa	35,00	17,00
2. Kopi	149,00	37,50
3. Kakao	565,00	70,00
4. Lada	24,00	3,10
5. Cengkeh	3,54	0,64
6. Panili	2,00	...

Sumber : Dinas Kehutanan dan Perkebunan Kab. Malinau

Tabel 5.5

**LUAS PANEN DAN PRODUKSI PADI SAWAH
TAHUN 2001 – 2009**

T a h u n	Luas Panen (Ha)	Produksi (Ton)
(1)	(2)	(3)
2001	530	2.222
2002	530	1.733,10
2003	725	2.175,00
2004	426	1.448,00
2005	859	2.931,00
2006	872	3.126,00
2007	898	3.231,00
2008	903	3.269,00
2009	918	3.328,00

Sumber : Dinas Pertanian Kab. Malinau

Tabel 5.6

**LUAS PANEN DAN PRODUKSI PADI LADANG
TAHUN 2001 – 2009**

Tahun	Luas Panen (Ha)	Produksi (Ton)
(1)	(2)	(3)
2001	298	844,00
2002	298	539,40
2003	444	976,40
2004	585	1.302,00
2005	973	2.175,00
2006	1.259	2.770,00
2007	1.075	2.365,00
2008	877	1.938,00
2009	875	1,943,00

Sumber : Dinas Pertanian Kab. Malinau

Tabel 5.7

**LUAS TANAM DAN PRODUKSI JAGUNG
TAHUN 2001 – 2009**

T a h u n	Luas tanam (Ha)	Produksi (Ton)
(1)	(2)	(3)
2001	50	60,00
2002	71	115,00
2003	82	106,60
2004	24	43,00
2005	24	41,00
2006	17	32,00
2007	15	28,00
2008	14	26,00
2009	17	31,00

Sumber : Dinas Pertanian Kab. Malinau

Tabel 5.8

**LUAS TANAM DAN PRODUKSI UBI KAYU
TAHUN 2001 – 2009**

T a h u n	Luas tanam (Ha)	Produksi (Ton)
(1)	(2)	(3)
2001	10	157,00
2002	50	633,00
2003	23	257,90
2004	26	343,00
2005	37	488,00
2006	16	211,00
2007	11	145,00
2008	6	79,00
2009	10	132,00

Sumber : Dinas Pertanian Kab. Malinau

Tabel 5.9

**LUAS TANAM DAN PRODUKSI UBI JALAR
TAHUN 2001 - 2009**

T a h u n	Luas tanam (Ha)	Produksi (Ton)
(1)	(2)	(3)
2001	3	200,00
2002	12	77,00
2003	4	37,80
2004	9	83,00
2005	9	77,00
2006	3	28,00
2007	4	37,00
2008	3	27,00
2009	4	37,00

Sumber : Dinas Pertanian Kab. Malinau

Tabel 5.10

**LUAS TANAM DAN PRODUKSI KACANG TANAH
TAHUN 2001 - 2009**

Tahun	Luas tanam (Ha)	Produksi (Ton)
(1)	(2)	(3)
2001	24	735,00
2002	25	25,50
2003	10	17,80
2004	18	18,00
2005	21	21,00
2006	13	13,00
2007	8	8,00
2008	8	8,00
2009	10	1,00

Sumber : Dinas Pertanian Kab. Malinau

Tabel 5.11

**LUAS TANAM DAN PRODUKSI KEDELAI
TAHUN 2001 - 2009**

Tahun	Luas tanam (Ha)	Produksi (Ton)
(1)	(2)	(3)
2001	3	4,00
2002	17	17,70
2003	4	106,00
2004	9	9,00
2005	9	9,00
2006	9	10,00
2007	6	6,00
2008	9	9,00
2009	10	8,00

Sumber : Dinas Pertanian Kab. Malinau

Tabel 5.12

**LUAS TANAM DAN PRODUKSI KACANG HIJAU
TAHUN 2001 - 2009**

Tahun	Luas tanam (Ha)	Produksi (Ton)
(1)	(2)	(3)
2001	13	70,00
2002	20	18,50
2003	6	12,80
2004	9	9,00
2005	15	15,00
2006	10	10,00
2007	6	6,00
2008	5	5,00
2009	8	8,00

Sumber : Dinas Pertanian Kab. Malinau

Tabel 5.13

**LUAS TANAM DAN PRODUKSI KELAPA
TAHUN 2003 - 2009**

T a h u n	Luas tanam (Ha)	Produksi (Ton)
(1)	(2)	(3)
2003	10,26	5,42
2004	25,00	12,00
2005	30,65	14,00
2006	30,65	14,00
2007	32,50	15,00
2008	35,00	17,00
2009	35,00	17,00

Sumber : Dinas Kehutanan dan Perkebunan Kab. Malinau

Tabel 5.14

**LUAS TANAM DAN PRODUKSI CENGKEH
TAHUN 2003 - 2009**

Tahun	Luas tanam (Ha)	Produksi (Ton)
(1)	(2)	(3)
2003	3,50	1,68
2004	0,70	0,70
2005	3,54	0,80
2006	3,54	0,64
2007	3,54	0,64
2008	3,54	0,64
2009	3,54	-

Sumber : Dinas Kehutanan dan Perkebunan Kab. Malinau

Tabel 5.15

**LUAS TANAM DAN PRODUKSI COKLAT
TAHUN 2003 - 2009**

T a h u n	Luas tanam (Ha)	Produksi (Ton)
(1)	(2)	(3)
2003	481,80	159,40
2004	365,50	52,00
2005	414,50	57,39
2006	424,50	60,99
2007	434,50	57,50
2008	565,00	70,00
2009	635,00	70,00

Sumber : Dinas Kehutanan dan Perkebunan Kab. Malinau

Tabel 5.16

**LUAS TANAM DAN PRODUKSI LADA
TAHUN 2003 - 2009**

T a h u n	Luas tanam (Ha)	Produksi (Ton)
(1)	(2)	(3)
2003	5,30	1,61
2004	0,00	0,00
2005	0,00	0,00
2006	17,78	2,12
2007	19,00	3,00
2008	24,00	3,10
2009	24,00	2,00

Sumber : Dinas Kehutanan dan Perkebunan Kab. Malinau

Tabel 5.17

**LUAS TANAM DAN PRODUKSI TANAMAN KOPI
TAHUN 2003 - 2009**

T a h u n	Luas tanam (Ha)	Produksi (Ton)
(1)	(2)	(3)
2003	123,90	66,71
2004	73,00	31,00
2005	86,18	34,19
2006	86,18	35,59
2007	94,00	37,50
2008	149,00	37,50
2009	229,00	37,50

Sumber : Dinas Kehutanan dan Perkebunan Kab. Malinau

Tabel 5.18

**BANYAKNYA TERNAK TAHUN 2002 - 2009
(Ekor)**

Tahun	Sapi	Kerbau	Kambing	Babi
(1)	(2)	(3)	(4)	(5)
2002	215	22	8	996
2003	233	24	11	1.052
2004	231	19	11	1.123
2005	251	26	16	1.011
2006	274	26	25	1.090
2007	290	51	26	1.132
2008	310	51	-	825
2009	348	52	44	865

Sumber: Dinas Pertanian Kabupaten Malinau

Tabel 5.19

**BANYAKNYA TERNAK UNGGAS
TAHUN 2003- 2009
(Ekor)**

Tahun	Ayam kampung	Itik	Jumlah
(1)	(2)	(3)	(4)
2002	23,128	1,198	24,326
2003	24,016	1,246	25,262
2004	23,889	1,423	25,312
2005	24,103	1,453	25,556
2006	23,942	1,685	25,627
2007	24,942	1,552	26,494
2008	1,626	14,700	16,326

Sumber: Dinas Pertanian Kabupaten Malinau

Tabel 5.20

**BANYAKNYA PRODUKSI PERIKANAN MENURUT JENIS
BUDIDAYA TAHUN 2003 - 2009
(Kg)**

Tahun	Budidaya Kolam	Perairan Umum
(1)	(2)	(3)
2003	0,49	1,80
2004	3,29	-
2005	3,623	2,827
2006	6,025	2,981
2007
2008	8,350	10,580
2008	18,370	14,550

Sumber: Dinas Pertanian Kabupaten Malinau