




Katalog BPS:4003.3503080

KABUPATEN TRENGGALEK

# **KECAMATAN GANDUSARI DALAM ANGKA 2016**



**BADAN PUSAT STATISTIK KABUPATEN TRENGGALEK**



Katalog BPS : 1102001.3503080

# KECAMATAN GANDUSARI DALAM ANGKA 2016

***GANDUSARI SUB REGENCY IN FIGURES 2016***



**BADAN PUSAT STATISTIK KABUPATEN TRENGGALEK**

*Statistics of Trenggalek Regency*

Jl. Brigjen Soetran Trenggalek No. Telp. (0355) 791432



*Katalogus Dalam Terbitan*

KECAMATAN GANDUSARI DALAM ANGKA 2016

Katalog BPS : 1102001.3503080  
Ukuran Buku : 22 Cm x 15 Cm  
Jumlah Halaman : 133 halaman  
Naskah : Koordinator Statistik Kecamatan Gandusari  
Tahun Terbit : 2016

Penyunting :  
Seksi Integrasi Pengolahan dan Diseminasi Statistik  
BPS Kabupaten Trenggalek

Diterbitkan Oleh :  
Badan Pusat Statistik Kabupaten Trenggalek

<http://trenggalekkab.bps.go.id>

## KATA PENGANTAR

Dengan mengucapkan puji syukur ke hadirat Allah SWT, publikasi **Kecamatan Gandusari Dalam Angka 2016** dapat tersaji. Penerbitan buku ini dimaksudkan untuk membantu memenuhi kebutuhan akan data statistik di tingkat kecamatan, yang dapat digunakan sebagai bahan perencanaan dan gambaran perkembangan pembangunan di wilayah Kecamatan Gandusari.

Namun demikian karena terbatasnya data yang tersedia dari beberapa instansi terkait maka masih terdapat beberapa keterbatasan penyajian informasi. Publikasi ini akan lebih sempurna jika setiap instansi turut berpartisipasi aktif dengan memberikan data tepat waktu sehingga dapat dihasilkan indikator pembangunan yang lebih tajam dan sangat berarti di Kecamatan Gandusari.

Akhirnya kami mengucapkan terima kasih yang sebesar – besarnya kepada semua pihak yang telah membantu hingga publikasi ini dapat diselesaikan. Semoga publikasi **Kecamatan Gandusari Dalam Angka 2016** ini dapat bermanfaat baik untuk keperluan penelitian, evaluasi maupun perencanaan pembangunan di Kecamatan Gandusari.

Gandusari, Oktober 2016

Koordinator Statistik Kecamatan Gandusari  
Kabupaten Trenggalek

**WINARDI**

## KATA SAMBUTAN

Dengan puji dan syukur kehadiran Tuhan Yang Maha Esa, yang telah memberikan rahmat, taufiq, dan hidayah-Nya sehingga buku **Kecamatan Gandusari Dalam Angka 2016** dapat diselesaikan. Tak lupa ucapan terima kasih kami sampaikan kepada para kepala dinas/instansi di kecamatan, kepala desa, kepala sekolah, dan semua pihak yang tidak dapat kami sebutkan satu persatu yang telah kerja sama dengan baik sehingga buku ini dapat disusun.

Buku ini berisi data potensi wilayah dan hasil hasil pembangunan di wilayah Kecamatan Gandusari sampai dengan akhir tahun 2015. Kami menyadari bahwa buku yang sederhana ini belum dapat memberikan kepuasan kepada semua pihak, namun demikian mudah-mudahan apa yang tersaji di dalam buku ini dapat berguna bagi pengguna data yang berasal dari dinas/instansi, perorangan, pelajar, maupun masyarakat secara umum.

Demikian sambutan singkat kami, semoga bermanfaat.

Gandusari, Oktober 2016

CAMAT Gandusari,

**Drs. JOKO SUSANTO**

## DAFTAR ISI

<b>1. KATA PENGANTAR</b> .....	iii
<b>2. SAMBUTAN</b> .....	iv
<b>3. DAFTAR ISI</b> .....	v
<b>4. DAFTAR GRAFIK</b> .....	xii
<b>5. BAB I KEADAAN GEOGRAFIS</b>	
Tabel 1.1    Letak Geografis.....	3
Tabel 1.2    Batas Kecamatan.....	3
Tabel 1.3    Letak Geografis dan Topografi Desa.....	4
Tabel 1.4    Jarak dari Kantor Desa ke Kantor Kecamatan .....	5
Tabel 1.5    Nama Sungai yang melintasi Desa.....	6
Tabel 1.6    Bahan Tambang / Galian.....	7
Tabel 1.7    Keadaan Geologi Kecamatan .....	7
Tabel 1.8    Jenis Tanah Menurut Bagian .....	7
Tabel 1.9    Luas Lahan Berdasarkan Jenis Penggunaan (Ha) .....	8
Tabel 1.10   Jumlah Hari Hujan Dan Curah Hujan .....	9
Tabel 1.11   Ketinggian dari Permukaan laut per Desa. ....	10
Tabel 1.12   Banyaknya Sumber Air menurut Penggunaan.....	11
Tabel 1.13   Rata – rata Kedalaman Sumber Air Tanah (Sumur).....	12
<b>6. BAB II PEMERINTAHAN</b>	
Tabel 2.1    Jumlah Dusun, Rukun Warga Dan Rukun Tetangga....	15
Tabel 2.2    Jumlah Perangkat Desa .....	16
Tabel 2.3    Banyaknya Perangkat Desa Menurut Jabatan .....	17
Tabel 2.4    Luas Bengkok Pamong/ Perangkat Desa Menurut Desa dan Jenis Tanah .....	19
Tabel 2.5    Potensi Linmas per Desa Menurut Pendidikan.....	20

Tabel 2.6	Potensi Rakyat Terlatih Menurut Latihan Dasar .....	21
Tabel 2.7	Jumlah Pemilih Terdaftar dan Suara Yang Masuk Pemilu Legislatif 2015 Dirinci Menurut Desa.. .....	22
Tabel 2.8	Jumlah Suara Yang Sah Pemilu Legislatif 2015 Anggota DPRD Kab. Trenggalek, Dirinci Menurut Desa.....	23
Tabel 2.9	Jumlah Suara Pemilu Legislatif 2015 Di Kec. Gandusari Dirinci Menurut Partai.....	25
Tabel 2.10	Jumlah Pemilih Terdaftar dan Suara Yang Masuk Pemilu Presiden 2015 Dirinci Menurut Desa.....	26
Tabel 2.11	Jumlah Pemilih Suara Yang Sah Pemilu Presiden 2015 Dirinci Menurut Desa.....	27
Tabel 2.12	Jumlah Pemilih Terdaftar dan Suara Yang Masuk Pemilu Bupati dan Calon Bupati 2015 Dirinci Menurut Desa.....	28
Tabel 2.13	Jumlah Pemilih Suara Yang Sah Pemilu Bupati dan Wakil Bupati 2015 Dirinci menurut Desa.....	29

## 7. BAB III PENDUDUK

Tabel 3.1	Jumlah Rumah tangga, Penduduk, Pertambahan, dan Kepadatannya .....	32
Tabel 3.2	Jumlah Rumah tangga, Penduduk Menurut Jenis Kelamin, dan Sex Ratio per Desa, .....	33
Tabel 3.3	Luas Desa, Jumlah Penduduk, Dan Kepadatan Penduduk.....	34
Tabel 3.4	Penduduk Menurut Kewarganegaraan dan Jenis Kelamin per Desa .....	35
Tabel 3.5	Banyaknya Kelahiran Menurut Jenis Kelamin.. .....	36
Tabel 3.6	Banyaknya Kematian Menurut Jenis Kelamin.....	37



Tabel 3.7	Banyaknya Penduduk Yang Datang.....	38
Tabel 3.8	Banyaknya Penduduk Yang Pindah.....	39
Tabel 3.9	Penduduk Usia Sekolah per Desa.....	40
Tabel 3.10	Banyaknya Rumah Tangga Sasaran per Desa.....	41
Tabel 3.11	Penduduk Yang Pindah Menurut Tujuan .....	42
Tabel 3.12	Penduduk Yang Datang Menurut Asal, .....	43
Tabel 3.13	Penduduk Menurut Kelompok Umur.....	44

#### **BAB IV SOSIAL**

Tabel 4.1	Jumlah Sekolah, Kelas, Murid, dan Guru BA / RA .....	50
Tabel 4.2	Jumlah Sekolah, Kelas, Murid Dan Guru Taman Kanak-kanak.....	51
Tabel 4.3	Jumlah Sekolah, Kelas, Murid Dan Guru Sekolah Dasar/MI .....	52
Tabel 4.4	Jumlah Ruang Belajar Sekolah Dasar / MI Menurut Status.....	53
Tabel 4.5	Banyaknya Murid Sekolah Dasar Menurut Jenis Kelamin.....	54
Tabel 4.6	Banyaknya Murid Madrasah Ibtidaiyah Menurut Jenis Kelamin.....	55
Tabel 4.7	Jumlah Peserta Ujian Nasional (UN) Sekolah Dasar / MI .....	56
Tabel 4.8	Banyaknya Sekolah, Ruang Belajar, Murid Dan Guru SD / MI Menurut Status.....	57
Tabel 4.9	Rata-rata Murid Per Sekolah, Per Ruang Belajar, Guru Per Sekolah Dan Murid Per Guru Di SD/MI Menurut Status Sekolah.....	57

Tabel 4.10	Banyaknya Murid SD Menurut Jenis Kelamin .....	58
Tabel 4.11	Banyaknya Murid Madrasah Ibtidaiyah Menurut Jenis Kelamin Dan Status Sekolah.....	58
Tabel 4.12	Jumlah Sekolah Lanjutan Menurut Status Sekolah .....	59
Tabel 4.13	Jumlah Ruang Belajar Di Sekolah Lanjutan Menurut Status Sekolah.....	59
Tabel 4.14	Jumlah Siswa Baru SMP .....	60
Tabel 4.15	Jumlah Rombongan Belajar SMP .....	60
Tabel 4.16	Hasil UAS / UN .....	61
Tabel 4.17	Jumlah Siswa Menurut Rombongan .....	61
Tabel 4.18	Jumlah Ruang di SMP .....	62
Tabel 4.19	Jumlah Guru di SMP .....	63
Tabel 4.20	Jumlah Guru di Sekolah Lanjutan.....	63
Tabel 4.21	Jumlah Ruang Belajar di Sekolah Lanjutan .....	64
Tabel 4.22	Rata-rata Murid per Sekolah, Ruang Belajar.....	64
Tabel 4.23	Banyaknya Murid di Sekolah Lanjutan.....	65
Tabel 4.24	Jumlah Siswa Baru SLTA / MA .....	65
Tabel 4.25	Jumlah Murid SLTA / MA .....	66
Tabel 4.26	Jumlah Guru SLTA / MA .....	66
Tabel 4.27	Jumlah Ruang Belajar di SLTA / MA .....	67
Tabel 4.28	Hasil UAS/ UN SLTA / MA .....	67
Tabel 4.29	Rata-rata Murid per Sekolah, Murid per Ruang.....	68
Tabel 4.30	Jumlah Ruang di SLTA /MA .....	69
Tabel 4.31	Jumlah Fasilitas Kesehatan.....	70
Tabel 4.32	Jumlah Tenaga Kesehan .....	71
Tabel 4.33	Pasangan Usia Subur (PUS) dan Akseptor KB Lestari Menurut Alat Kontrasepsi yang Digunakan .....	72

Tabel 4.34	Realisasi Pencapaian Akseptor KB Baru Menurut Alat Kontrasepsi .....	73
Tabel 4.35	Jumlah Keluarga Sejahtera .....	74
Tabel 4.36	Gangguan Kriminalitas Menurut Jenisnya .....	75
Tabel 4.37	Gangguan Kecelakaan Lalu lintas .....	76
Tabel 4.38	Pelanggaran Penegakan Perda .....	77
Tabel 4.39	Pelanggaran Penegakan Perda .....	77
Tabel 4.40	Kejadian Bencana .....	78
Tabel 4.41	Peristiwa Nikah, Talak, Cerai, dan Rujuk .....	79
Tabel 4.42	Jumlah Taman Kanak-kanak Al Quran .....	80
Tabel 4.43	Tanah Wakaf per Desa (Ha) .....	81
Tabel 4.44	Jumlah Tempat Ibadah.....	82
Tabel 4.45	Pemanfaatan Pelayanan Kesehatan Menurut Status Bayar per Bulan .....	83
Tabel 4.46	Pemanfaatan Pelayanan Kesehatan Menurut Status Bayar per Bulan .....	84
Tabel 4.47	Pemanfaatan Pelayanan Kesehatan Menurut Jenis Pelayanan dan Jumlah Hari Rawat per Bulan.....	85
Tabel 4.48	Pemanfaatan Pelayanan Kesehatan Menurut Jenis Pelayanan dan Jumlah Hari Rawat per Bulan.....	86
Tabel 4.49	Kunjungan Menurut Kelompok Umur per Bulan .....	87
Tabel 4.50	Kunjungan Menurut Kelompok Umur per Bulan .....	88
Tabel 4.51	Petugas Kesehatan Menurut Desa Dan Profesinya.....	89
Tabel 4.52	Fasilitas Kesehatan Menurut Desa dan Jenisnya.....	90
Tabel 4.53	Organisasi Kesenian Menurut Desa dan Jenisnya .....	91
Tabel 4.54	Perkumpulan Olah Raga Menurut Desa dan Jenisnya ...	92

## **BAB V PERTANIAN**

Tabel 5.1	Luas Tanah Menurut Penggunaan (Ha) .....	95
Tabel 5.2	Sarana Produksi dan Pengairan.....	96
Tabel 5.3	Alat-alat Pertanian Yang Masih Dapat Digunakan.....	97
Tabel 5.4	Luas Sawah menurut Jenis Pengairan (Ha) .....	98
Tabel 5.5	Luas Tanah Kering Menurut Penggunaan (Ha) .....	99
Tabel 5.6	Luas Panen tanaman Bahan Makanan (Ha).....	100
Tabel 5.7	Produksi Tanaman Bahan Makanan Per Ha (Kuintal) .....	101
Tabel 5.8	Produksi Buah-buahan (Kuintal).....	102
Tabel 5.9	Jumlah Tanaman Sayuran Tahunan Yang Menghasilkan menurut jenisnya (pohon) .....	103
Tabel 5.10	Jumlah Produksi Tanaman Sayuran Tahunan Yang Menghasilkan menurut jenisnya (kwintal) .....	104
Tabel 5.11	Jumlah Luas Panen Tanaman Sayuran Semusim Yang Menghasilkan menurut jenisnya (hektar) .....	105
Tabel 5.12	Jumlah Luas Panen Tanaman Biofarmaka menurut jenisnya (m2).....	106
Tabel 5.13	Jumlah Produksi Tanaman Biofarmaka menurut jenisnya (Tangkai).....	107
Tabel 5.14	Luas Areal Perkebunan Menurut Jenis Tanaman.....	108
Tabel 5.15	Luas Hutan Menurut Fungsi Hutan Dan Reboisasi (Ha) .....	109
Tabel 5.16	Populasi Ternak per Desa .....	110
Tabel 5.17	Populasi Unggas dan Aneka Ternak per Desa.....	111
Tabel 5.18	Luas Tanaman Padi dan Palawija Menurut Desa dan Jenisnya (Ha)i .....	112

Tabel 5.19	Produksi Padi dan Palawija Menurut Desa dan Jenisnya (Ton) Tahun 2015.....	113
Tabel 5.20	Banyaknya Tanaman Buah-buahan Menurut Jenisnya (Pohon).....	114
Tabel 5.21	Jumlah Rumah Tangga Perikanan Menurut Jenisnya..	115
Tabel 5.22	Luas Panen, Produktivitas Dan Produksi Per Sub Round Tanaman Padi Sawah Kecamatan Gandusari .....	116
Tabel 5.23	Luas Panen, Produktivitas Dan Produksi Per Sub Round Tanaman Padi Sawah Kecamatan Gandusari .....	116
Tabel 5.24	Luas Panen, Produktivitas Dan Produksi Per Sub Round Tanaman Padi Ladang Kecamatan Gandusari .....	117
Tabel 5.25	Luas Panen, Produktivitas Dan Produksi Per Sub Round Tanaman Palawija (Jagung) Kecamatan Gandusari ...	117
Tabel 5.26	Luas Panen, Produktivitas Dan Produksi Per Sub Round Tanaman Palawija (Ubi Kayu) Kecamatan Gandusari Tahun 2015.....	118
Tabel 5.27	Luas Panen, Produktivitas Dan Produksi Per Sub Round Tanaman Palawija (Kedelai) Kecamatan Gandusari Tahun 2015 .....	118
Tabel 5.28	Luas Panen, Produktivitas Dan Produksi Per Sub Round Tanaman Palawija (Kacang Tanah) Kecamatan gandusari Tahun 2015.....	119
Tabel 5.29	Luas Panen, Produktivitas Dan Produksi Per Sub Round Tanaman Palawija (Kacang Hijau) Kecamatan Gandusari Tahun 2015.....	119

## **BAB VI EKONOMI**

Tabel 6.1	Jumlah Usaha Hasil Sensus Ekonomi 2015 Menurut Lapangan Usaha di Kecamatan Gandusari .....	122
Tabel 6.2	Jumlah Usaha L1* Hasil Sensus Ekonomi Tahun 2006 Menurut Lapangan Usaha .....	123
Tabel 6.3	Jumlah Usaha L2* Hasil Sensus Ekonomi Tahun 2006 Menurut Lapangan Usaha .....	127
Tabel 6.4	Anggaran Keuangan Pemerintah Desa 2015 (Ribuan Rupiah) .....	131
Tabel 6.5	Penerimaan Dari Pajak Bumi Dan Bangunan (PBB) .....	132
Tabel 6.6	Rata-rata Harga Yang Dibayar Petani .....	133

## DAFTAR GRAFIK

Grafik 1.	Jarak Kantor Desa ke Kantor Kecamatan .....	2
Grafik 2.	Jarak Kantor Desa ke Kantor Kabupaten .....	2
Grafik 3.	Jumlah Perangkat Desa Dan Dusun .....	13
Grafik 4.	Jumlah RT Dan RW .....	13
Grafik 5.	Jumlah Rumah Tangga Dan Penduduk Per Desa .....	27
Grafik 6.	Jumlah Penduduk Per Desa Menurut Jenis Kelamin .....	27
Grafik 7.	Persentase Akseptor KB Lestari Menurut Alat Kontrasepsi .....	44
Grafik 8.	Jumlah Sekolah TK dan SD Negeri.....	44
Grafik 9.	Populasi Ternak Kambing per Desa.....	88
Grafik 10.	Populasi Ayam Buras per Desa .....	88
Grafik 11.	Persentase Usaha Hasil SE '06 .....	114
Grafik 12.	Persentase Usaha Hasil SE '06 Menurut Lapangan Usaha.....	114

1

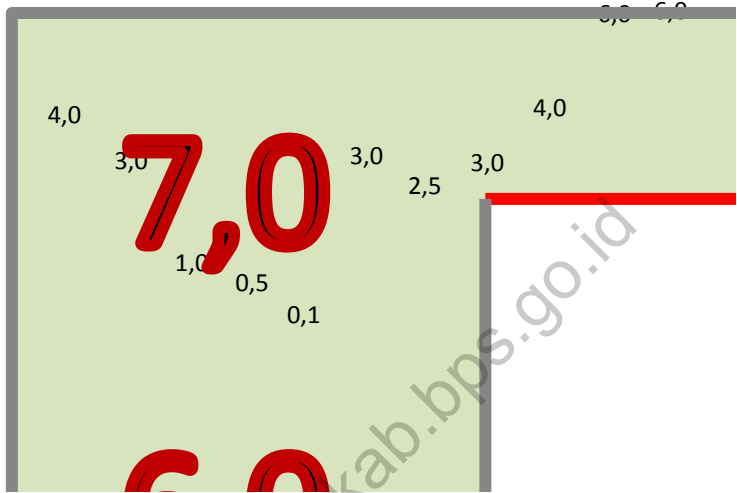
# Keadaan Geografis

*Geographical Situation*

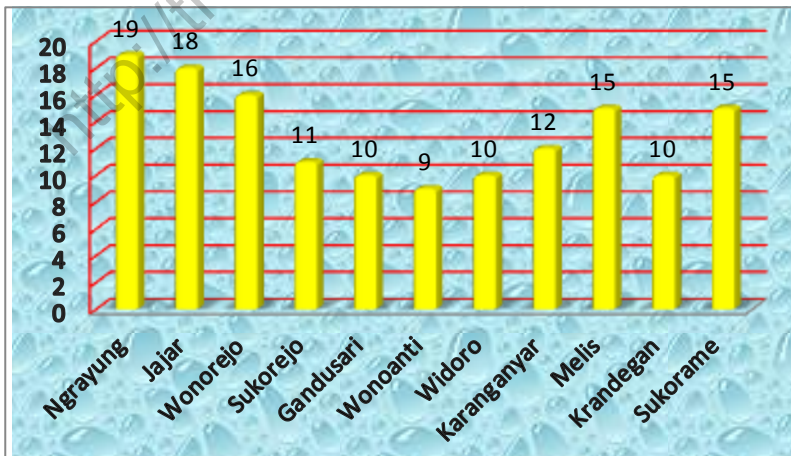




Grafik 1. Jarak dari Kantor Desa ke Kantor Kecamatan, 2014



Grafik 2. Jarak dari Kantor Desa ke Kantor Kabupaten, 2014



**Tabel 1.1 Letak Geografis**

No	Uraian	Diantara
(1)	(2)	(3)
1.	Bujur Timur	111,24 dan 112,11
2.	Lintang Selatan	7,53 dan 8,34
3	Ketinggian dari permukaan Laut ( dpl )	109

Sumber : BPS

**Tabel 1.2 Batas Kecamatan**

No	Bagian	Perbatasan Dengan
(1)	(2)	(3)
1	Utara	Kec. Karanganyar dan Kec. Pogalan
2	Timur	Kec. Pogalan dan Kec. Bandung T. Agung
3	Selatan	Kec. Kemplak dan Kec. Watulimo
4	Barat	Kec. Karanganyar dan Kec. Suruh

Sumber : BPS

Tabel 1.3 Letak Astronomis dan Topografi Desa

No	Desa	Letak Astronomis	Topografi
(1)	(2)	(3)	(4)
1	Ngrayung	111,6830 BT - 8,1603 LS	Dataran
2	Jajar	111,7038 BT - 8,1534 LS	Dataran
3	Wonorejo	111,6937 BT - 8,1456 LS	Dataran
4	Sukorejo	111,6991 BT - 8,1343 LS	Dataran
5	Gandusari	111,7018 BT - 8,1281 LS	Dataran
6	Wonoanti	111,7097 BT - 8,1118 LS	Dataran
7	Widoro	111,7206 BT - 8,1217 LS	Dataran
6	Karanganyar	111,7311 BT - 8,1167 LS	Dataran
9	Melis	111,7385 BT - 8,1166 LS	Dataran
10	Krandegan	111,7467 BT - 8,1094 LS	Dataran
11	Sukorame	111,7536 BT - 8,1175 LS	Dataran

Sumber : BPS

**Tabel 1.4 Jarak dari Kantor Desa ke Kantor Kecamatan  
ke Kantor Kabupaten yang Membawahi**

No	Desa	Kantor Kecamatan (km)	Kantor Kabupaten (km)
(1)	(2)	(3)	(4)
1	Ngrayung	4,0	19
2	Jajar	3,0	18
3	Wonorejo	1,0	16
4	Sukorejo	0,5	11
5	Gandusari	0,1	10
6	Wonoanti	3,0	9
7	Widoro	2,5	10
6	Karanganyar	3,0	12
9	Melis	4,0	15
10	Krandegan	6,0	10
11	Sukorame	6,0	15

Sumber : BPS

**Tabel 1.5 Nama Sungai yang melintasi Desa**

No	Desa	Nama Sungai
(1)	(2)	(3)
1	Ngrayung	Tawing, Sumpet, Sumber Waru, Kali Rawung
2	Jajar	Tawing
3	Wonorejo	Tawing
4	Sukorejo	Tawing
5	Gandusari	Tawing
6	Wonoanti	-
7	Widoro	Tawing
6	Karanganyar	Munjungan, Tawing
9	Melis	Tawing
10	Krandegan	Munjungan, Tawing
11	Sukorame	Tawing, Kalianyar

Sumber : BPS

**Tabel 1.6 Bahan Tambang/Galian**

No	Jenis Tambang	Lokasi
(1)	(2)	(3)
1	Tanah Liat	Desa Ngrayung, Wonorejo, Sukorejo, Gandusari, Wonoanti, Sukorame
2	Pasir	Desa Ngrayung, Wonorejo, Sukorejo, Gandusari, Widoro, Karanganyar, Melis,
3	Batu Gunung dan Batu Belah	Desa Jajar, Karanganyar, Melis
4	Tanah Kaolin	

Sumber : Dinas Linduptamben

**Tabel 1.7 Keadaan Geologi Kecamatan**

No	Jenis Tanah	Persentase (%)
(1)	(2)	(3)
1.	Litosol	-
2.	Komplek Litosol Mediteran dan Rensime	-
3.	Aluvial Kelabu	-
4.	Komplek Litosol Coklat Kemerahan dan Litosol	-

Sumber : Dinas Linduptamben

**Tabel 1.8 Jenis Tanah Menurut Bagian**

No.	Bagian	Jenis Tanah
(1)	(2)	(3)
1	Utara	Mediteran
2	Timur	Aluvial
3	Selatan	Mediteran dan Aluvial
4	Barat	Mediteran

Sumber : Dinas Linduptamben

**1.9 Luas Lahan Berdasarkan Jenis Penggunaan  
(Ha)**

No.	Penggunaan	2011	2012	2013	2014	2015
(1)	(2)	(3)	(4)	(5)	(6)	(7)
1	Tanah Sawah	<b>1.118</b>	<b>1.118</b>	<b>1.118</b>	<b>1.181</b>	<b>1.182</b>
	- Irigasi Teknis	80	80	80	80	417
	- Irigasi 1/2Teknis					231
	- Irigasi Sederhana	768	768	768	891	
	- Irigasi Desa / Non PU					
	-Tadah Hujan	270	270	270	210	534
2	Lahan Kering	<b>2.887</b>	<b>2.887</b>	<b>2.887</b>	<b>2.761</b>	<b>2.823</b>
	- Pekarangan	518	518	518	389	462
	- Tegal/ Kebun	1.015	1.015	1.015	1.015	1.018
	- Hutan Rakyat	303	303	303	306	306
	- Hutan Negara	1.051	1.051	1.051	1.051	1.037
3	Lahan Lainnya	<b>1.491</b>	<b>1.491</b>	<b>1.491</b>	<b>1.491</b>	<b>1.491</b>
	- Tambak					
	- Perkebunan	93	93	93	93	93
	- Lainnya	1.398	1.398	1.398	1.398	1.398
	<b>Jumlah</b>	<b>5.496</b>	<b>5.496</b>	<b>5.496</b>	<b>5.433</b>	<b>5.496</b>

Sumber : Mantri Tani Kec.Gandusari

**Tabel 1.10 Jumlah Hari Hujan Dan Curah Hujan  
Tahun 2015**

No	Bulan	Hari Hujan	Curah Hujan	Hujan Maksimum	Rata-rata Curah Hujan
(1)	(2)	(3)	(4)	(5)	(6)
1.	Januari	10	110	32	14
2.	Pebruari	12	144	22	13
3.	Maret	16	181	43	10
4.	April	18	167	32	12
5.	Mei	7	157	16	8
6.	Juni	4	5	8	6
7.	Juli	1	1	10	7
8.	Agustus	1	1	8	4
9.	September	5	37	13	6
10.	Oktober	10	106	20	6
11.	Nopember	6	47	26	16
12.	Desember	7	106	21	17

Sumber : Pengamat Pengairan Kec.Gandusari



Tabel 1.11 Ketinggian dari Permukaan Laut per Desa

No	Desa	Ketinggian (m)
(1)	(2)	(3)
1	Ngrayung	122
2	Jajar	119
3	Wonorejo	112
4	Sukorejo	112
5	Gandusari	108
6	Wonoanti	105
7	Widoro	108
6	Karanganyar	103
9	Melis	106
10	Krandegan	100
11	Sukorame	102

Sumber : Pengamat Pengairan Kec.Gandusari

Keterangan : Diukur dari kantor Pemerintahan setempat (Balai Desa)

**Tabel 1.12 Banyaknya Sumber Air Menurut Penggunaan  
2015**

No	Desa	Irigasi	Irigasi dan Air Minum	Jumlah
(1)	(2)	(3)	(5)	(6)
1	Ngrayung		6	6
2	Jajar		3	3
3	Wonorejo		2	2
4	Sukorejo		4	4
5	Gandusari		1	1
6	Wonoanti		6	6
7	Widoro		3	3
6	Karanganyar		3	3
9	Melis		-	-
10	Krandegan		-	-
11	Sukorame		1	1
Jumlah			29	29

Sumber : Pengamat Pengairan Kec.Gandusari

**Tabel 1.13 Rata-rata Kedalaman Sumber Air Tanah (Sumur)  
per Desa**

No	Desa	Kedalaman (m)
(1)	(2)	(3)
1	Ngrayung	18
2	Jajar	10
3	Wonorejo	8
4	Sukorejo	8
5	Gandusari	8
6	Wonoanti	7
7	Widoro	10
6	Karanganyar	12
9	Melis	8
10	Krandegan	10
11	Sukorame	9

Sumber : BPS

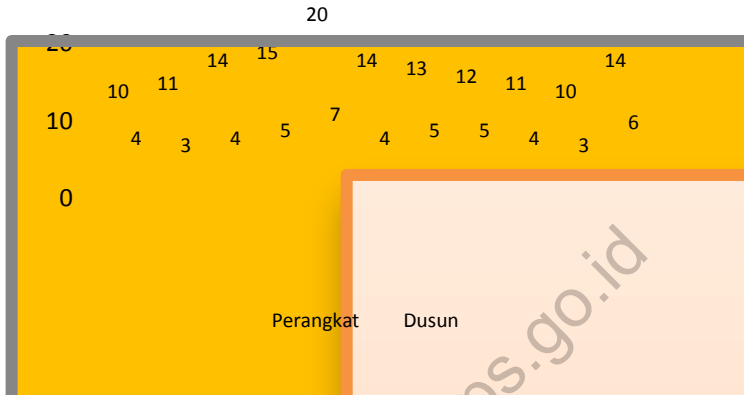
2

# Pemerintahan

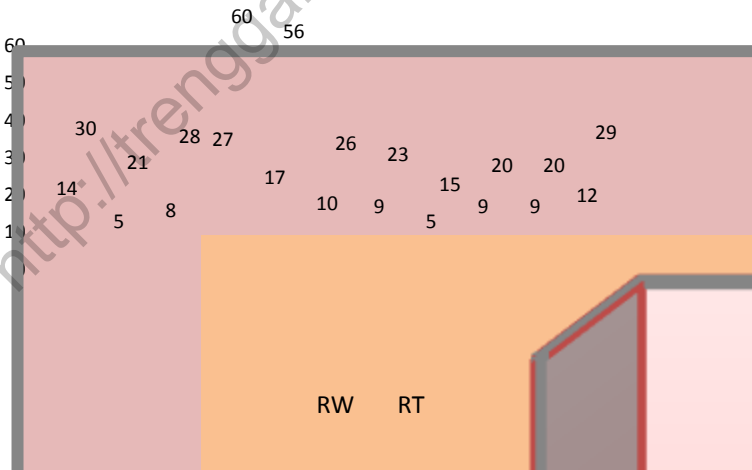
*Government*



**Grafik 3. Jumlah Perangkat dan Dusun di Kecamatan Gandusari, 2013**



**Grafik 4. Jumlah RT dan RW di Kecamatan Gandusari, 2013**



**Tabel 2.1 Jumlah Dusun, Rukun Warga, dan Rukun Tetangga 2015**

No	Desa	Dusun	Rukun Warga (RW)	Rukun Tetangga (RT)
(1)	(2)	(3)	(4)	(5)
1	Ngrayung	4	14	30
2	Jajar	3	5	21
3	Wonorejo	4	8	28
4	Sukorejo	5	27	60
5	Gandusari	7	17	56
6	Wonoanti	4	10	26
7	Widoro	5	9	23
6	Karanganyar	5	5	15
9	Melis	4	9	20
10	Krandegan	3	9	20
11	Sukorame	6	12	29
Jumlah		50	125	328
	2015	50	125	328
	2014	50	125	328
	2013	50	125	328
	2012	54	126	329
	2011	54	126	329

Sumber : Kantor Kec. Gandusari Bag. Pemerintahan

**Tabel 2.2 Jumlah Perangkat Desa  
2015**

No	Desa	Jumlah Perangkat
(1)	(2)	(3)
1	Ngrayung	10
2	Jajar	11
3	Wonorejo	12
4	Sukorejo	15
5	Gandusari	20
6	Wonoanti	14
7	Widoro	13
6	Karanganyar	12
9	Melis	11
10	Krandegan	10
11	Sukorame	13
Jumlah		141
	2015	141
	2014	141
	2013	144
	2012	144
	2011	116

Sumber : Kantor Kec. Gandusari Bag. Pemerintahan

**Tabel 2.3 Banyaknya Perangkat Desa Menurut Jabatan per Desa Tahun 2015**

No	Desa	Kepala Desa	Sekdes	Kasun
(1)	(2)	(3)	(4)	(5)
1	Ngrayung	1	1	4
2	Jajar	1	1	3
3	Wonorejo	1	1	4
4	Sukorejo	1	1	6
5	Gandusari	1	-	7
6	Wonoanti	1	1	4
7	Widoro	1	1	5
6	Karanganyar	1	-	5
9	Melis	1	1	4
10	Krandegan	1	1	3
11	Sukorame	1	1	5
<b>Jumlah</b>				
	2015	11	9	50
	2014	11	9	50

Sumber : Kantor Kec. Gandusari Bag. Pemerintahan



Lanjutan Tabel 2.3

No	Desa	Kepala Urusan				Umum	Teknis
		Pemerintahan	Pembangunan	Kesra	Keuangan		
(1)	(2)	(3)	(4)	(5)	(6)	(7)	(8)
1	Ngrayung	1	1	1	1	-	-
2	Jajar	1	1	1	-	1	2
3	Wonorejo	-	1	-	1	1	3
4	Sukorejo	1	1	1	1	1	3
5	Gandusari	1	1	-	1	1	8
6	Wonoanti	1	1	1	-	1	4
7	Widoro	1	1	1	-	1	2
6	Karanganyar	1	1	1	-	1	2
9	Melis	-	1	-	-	1	3
10	Krandegan	1	1	-	-	1	2
11	Sukorame	1	1	1	-	1	2
Jumlah							
	2015	9	11	7	4	10	31
	2014	9	11	7	4	10	31

Sumber : Kantor Kec. Gandusari Bag. Pemerintahan

**Tabel 2.4 Luas Bengkok Pamong/ Perangkat Desa  
Menurut Desa dan Jenis Tanah, Tahun 2015**

No	Desa	Luas Bengkok ( Ha )		Jumlah
		Tanah Sawah	Tanah Kering	
(1)	(2)	(3)	(4)	(5)
1	Ngrayung	24,16	-	24,16
2	Jajar	12,72	-	12,72
3	Wonorejo	13,82	0,23	14,045
4	Sukorejo	29,6	-	29,6
5	Gandusari	31,96	-	31,96
6	Wonoanti	34,63	-	34,63
7	Widoro	17,03	0,98	18,01
6	Karanganyar	15,67	-	15,67
9	Melis	17,87	-	17,87
10	Krandegan	19,48	-	19,48
11	Sukorame	34,25	-	34,25
Jumlah		251,19	1,21	252,395

Sumber : Kantor Kec. Gandusari Bag. Pemerintahan

**Tabel 2.5 Potensi Linmas per Desa Menurut Pendidikan  
2015**

No	Desa	Potensi Linmas	Pendidikan		Lat. Dasar	Belum Terlatih
			Lat. Penang. Bencana	Suskalak		
(1)	(2)	(3)	(4)	(5)	(6)	(7)
1	Ngrayung	30	1	5	6	25
2	Jajar	31	2	6	8	23
3	Wonorejo	30	1	2	3	28
4	Sukorejo	45	1	2	3	28
5	Gandusari	30	4	3	7	24
6	Wonoanti	34	2	4	6	25
7	Widoro	26	2	3	5	26
6	Karanganyar	20	3	5	8	23
9	Melis	20	1	4	5	26
10	Krandegan	23	3	2	5	26
11	Sukorame	33	2	4	6	25
Jumlah		322	22	40	62	279

Sumber : Kantor Kec.Gandusari Bagian Kamtib

**Tabel 2.6 Potensi Rakyat Terlatih Menurut Latihan Dasar  
2015**

No	Desa	Linmas	Kamra	Wanra	Jumlah
(1)	(2)	(3)	(4)	(5)	(6)
1	Ngrayung	30	-	-	30
2	Jajar	31	-	-	31
3	Wonorejo	30	-	-	30
4	Sukorejo	45	-	-	45
5	Gandusari	30	-	-	30
6	Wonoanti	34	-	-	34
7	Widoro	26	-	-	26
6	Karanganyar	20	-	-	20
9	Melis	20	-	-	20
10	Krandegan	23	-	-	23
11	Sukorame	33	-	-	33
Jumlah		322	-	-	322

Sumber : Kantor Kec.Gandusari Bagian Kamtib

**Tabel 2.7 Jumlah Pemilih Terdaftar dan Suara Yang Masuk Pemilu Legislatif 2015  
Dirinci Menurut Desa**

No	Desa	Pemilih Terdaftar	Jumlah Suara Yang Masuk	Persentase	Jumlah TPS
(1)	(2)	(3)	(4)	(5)	(6)
1	Ngrayung	3.230	2.644	81,86	9
2	Jajar	2.266	1.671	73,74	7
3	Wonorejo	4.080	3.266	80,05	12
4	Sukorejo	7.212	5.884	81,59	19
5	Gandusari	5.240	4.097	78,19	15
6	Wonoanti	3.555	2.801	78,79	9
7	Widoro	2.369	1.868	78,85	7
6	Karanganyar	2.323	1.854	79,81	6
9	Melis	2.168	1.583	73,02	6
10	Krandegan	2.858	2.218	77,61	8
11	Sukorame	4.674	3390	72,53	12
Jumlah		39.975	31.276	78,24	110

Sumber : PPK Kec.Gandusari

**Tabel 2.8 Jumlah Suara Yang Sah Pemilu Legislatif 2015 Anggota  
DPRD Kab. Trenggalek, Dirinci Menurut Desa.**

No	Desa	NASDEM	PKB	PKS	PDI P	GOLKAR	GERINDRA
(1)	(2)	(3)	(4)	(5)	(6)	(7)	(8)
1	Ngrayung	113	537	167	349	141	16
2	Jajar	134	445	161	198	71	19
3	Wonorejo	192	792	165	961	404	47
4	Sukorejo	281	1.207	1.115	694	186	234
5	Gandusari	262	848	722	845	302	47
6	Wonoanti	75	273	740	636	107	58
7	Widoro	99	369	219	247	84	99
6	Karanganyar	59	486	166	293	223	35
9	Melis	90	597	93	170	77	30
10	Krandegan	73	502	106	393	264	46
11	Sukorame	60	1.132	323	1.127	95	106
Jumlah		1.438	7.188	3.977	5.913	1.954	737

Sumber : PPK Kec.Gandusari

Lanjutan Tabel 2.8

No	Desa	DEMOKRAT	PAN	PPP	HANURA	PBB	PKPI
(1)	(2)	(3)	(4)	(5)	(6)	(7)	(8)
1	Ngrayung	521	453	151	76	10	4
2	Jajar	89	106	293	174	5	1
3	Wonorejo	161	201	178	128	3	3
4	Sukorejo	445	425	1.050	134	1	4
5	Gandusari	135	235	400	212	10	2
6	Wonoanti	67	160	574	141	2	1
7	Widoro	110	52	516	51	6	1
6	Karanganyar	47	91	352	33	7	1
9	Melis	103	99	360	27	3	1
10	Krandegan	24	110	671	54	2	1
11	Sukorame	35	229	268	55	2	3
Jumlah		1.737	2.161	4.813	1.085	51	22

Sumber : PPK Kec.Gandusari

**Tabel 2.9 Jumlah Suara Pemilu Legislatif 2015 Di Kec. Gandusari Dirinci Menurut Partai**

No	Nama Partai	D P R. RI	DPRD. I	DPRD. II
(1)	(2)	(3)	(4)	(5)
1	NASDEM	1.157	1.165	1.438
2	PKB	5.827	6.596	7.188
3	PKS	2.694	2.603	3.977
4	PDI PERJUANGAN	4.156	3.647	5.913
5	GOLKAR	1.621	1.962	1.954
6	GERINDRA	1.618	4.122	737
7	DEMOKRAT	3.062	1.512	1.737
8	PAN	1.604	1.160	2.161
9	PPP	2.402	2.185	4.813
10	HANURA	1.077	658	1.085
14	PBB	373	96	51
15	PKPI	40	38	22
Jumlah		25.631	25.744	31.076
Suara yang sah		25.631	25.744	31.076
Suara Yang tidak sah		6.679	6.566	1.234
Jumlah suara yang masuk		32.310	32.310	32.310

Sumber : PPK Kec.Gandusari



**Tabel 2.10 Jumlah Pemilih Terdaftar dan Suara Yang Masuk Pemilu Presiden 2015  
Dirinci Menurut Desa**

No	Desa	Pemilih Terdaftar	Jumlah Suara Yang Masuk	Persentase	Jumlah TPS
(1)	(2)	(3)	(4)	(5)	(6)
1	Ngrayung	3.244	2.644	81,50	9
2	Jajar	2.270	1.671	73,61	7
3	Wonorejo	4.103	3.266	79,60	12
4	Sukorejo	7.262	5.884	81,02	19
5	Gandusari	5.249	4.097	78,05	15
6	Wonoanti	3.551	2.801	78,88	9
7	Widoro	2.355	1.868	79,32	7
6	Karanganyar	2.329	1.857	79,73	6
9	Melis	2.144	1.583	73,83	6
10	Krandegan	2.901	2.218	76,46	8
11	Sukorame	4.622	3.390	73,34	12
Jumlah		40.030	31.279	78,14	110

Sumber : PPK Kec.Gandusari

**Tabel 2.11 Jumlah Pemilih Suara Yang Sah Pemilu Presiden 2015 Dirinci Menurut Desa**

No	Desa	Jumlah Suara Yang Sah	Jumlah Suara Yang Tdk Sah	H. Prabowo Subianto dan Ir. M. H. Hatta	Ir. H. Joko Widodo dan Drs. H. M. Jusuf Kalla
(1)	(2)	(3)	(4)	(5)	(6)
1	Ngrayung	2.624	20	724	1.900
2	Jajar	1.656	15	515	1.141
3	Wonorejo	3.240	26	1.181	2.059
4	Sukorejo	5.839	45	2.405	3.434
5	Gandusari	4.044	53	1.771	2.273
6	Wonoanti	2.785	16	1.114	1.671
7	Widoro	1.851	17	646	1.205
6	Karanganyar	1.818	39	626	1.192
9	Melis	1.563	20	588	975
10	Krandegan	2.189	29	937	1.252
11	Sukorame	3.364	26	1.227	2.137
Jumlah		30.973	306	11.734	19.239

Sumber : PPK Kec.Gandusari

**Tabel 2.12 Jumlah Pemilih Terdaftar dan Suara Yang Masuk Pemilu Bupati dan Calon Bupati 2015 Dirinci Menurut Desa**

No	Desa	Pemilih Terdaftar	Jumlah Suara Yang Masuk	Persentase	Jumlah TPS
(1)	(2)	(3)	(4)	(5)	(6)
1	Ngrayung	3.333	2.489	74,68	9
2	Jajar	2.309	1.690	73,19	7
3	Wonorejo	4.199	3.191	75,99	12
4	Sukorejo	7.431	5.733	77,15	19
5	Gandusari	5.436	4.048	74,47	15
6	Wonoanti	3.583	2.967	82,81	9
7	Widoro	2.416	1.921	79,51	7
6	Karanganyar	2.361	1.841	77,98	6
9	Melis	2.154	1.696	78,74	6
10	Krandegan	2.998	2.278	75,98	8
11	Sukorame	4.587	3.588	78,22	12
Jumlah		40.807	31.442	77,05	110

Sumber : PPK Kec.Gandusari

**Tabel 2.13 Jumlah Pemilih Suara Yang Sah Pemilu Bupati dan Wakil Bupati 2015  
Dirinci Menurut Desa**

No	Desa	Jumlah Suara Yang Sah	Jumlah Suara Yang Tdk Sah	Kholiq,SH.MSi dan Priyo Handoko, SH	Dr. Emil Elestianto, MSc dan Mochamad Nur Arifin
(1)	(2)	(3)	(4)	(5)	(6)
1	Ngrayung	2.419	70	409	2.010
2	Jajar	1.645	45	216	1.429
3	Wonorejo	3.145	46	295	2.850
4	Sukorejo	5.651	82	952	4.699
5	Gandusari	3.970	78	704	3.266
6	Wonoanti	2.951	16	373	2.578
7	Widoro	1.893	28	297	1.596
6	Karanganyar	1.803	38	499	1.304
9	Melis	1.682	14	342	1.340
10	Krandegan	2.260	18	408	1.852
11	Sukorame	3.540	48	1.627	1.913
Jumlah		30.959	483	6.122	24.837

Sumber : PPK Kec.Gandusari

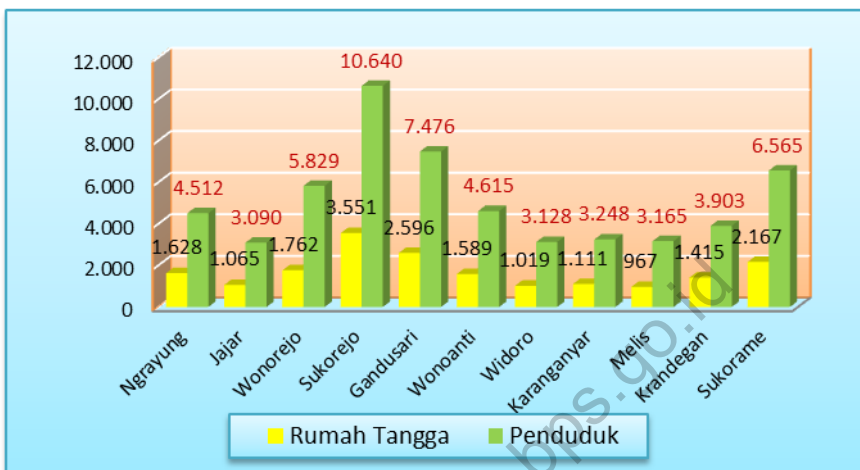
3

# Penduduk

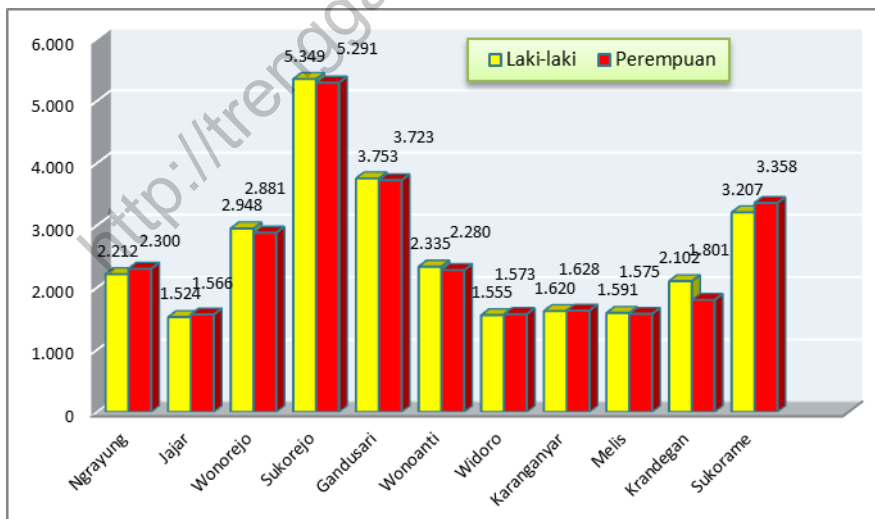
*Population*



**Grafik 5. Jumlah Rumah Tangga dan Penduduk per Desa, 2014**



**Grafik 6. Jumlah Penduduk per Desa Menurut Jenis Kelamin, 2014**



**Tabel 3.1 Jumlah Rumah tangga, Penduduk, Pertambahan, Dan Kepadatannya, 2008 - 2015**

Tahun	Rumah tangga	Penduduk	Pertambahan Penduduk	Kepadatan Penduduk (Jiwa/km <sup>2</sup> )
(1)	(2)	(3)	(4)	(5)
2008	15.655	48.385	0	929
2009	16.034	55.694	7.309	1.069
2010	16.035	55.019	-675	1.056
2011	16.035	55.237	218	1.060
2012	16.035	55.237	0	1.060
2013	18.816	55.500	263	1.065
2014	18.870	56.172	672	1.078
2015	19.015	56.275	103	1.080

Sumber : Kantor Kec.Gandusari

**Tabel 3.2 Jumlah Rumah tangga, Penduduk Menurut Jenis Kelamin, dan Sex Ratio per Desa, 2015**

No	Desa	Rumah Tangga	Penduduk		Sex Ratio
			Laki-laki	Perempuan	
(1)	(2)	(3)	(4)	(5)	(6)
1	Ngrayung	1.648	2.215	2.308	104,20
2	Jajar	1.068	2.936	2.883	98,19
3	Wonorejo	1.750	1.517	1.579	104,09
4	Sukorejo	3.521	5.372	5.290	98,47
5	Gandusari	2.637	3.769	3.754	99,60
6	Wonoanti	1.612	2.339	2.286	97,73
7	Widoro	1.090	1.571	1.588	101,08
6	Karanganyar	1.110	1.624	1.615	99,45
9	Melis	966	1.596	1.557	97,56
10	Krandegan	1.426	2.104	1.810	86,03
11	Sukorame	2.187	3.198	3.364	105,19
Jumlah		19.015	28.241	28.034	99,27

Sumber : Kantor Kec.Gandusari



**Tabel 3.3 Luas Desa, Jumlah Penduduk,  
Dan Kepadatan Penduduk, 2015**

No	Desa	Luas Desa (km <sup>2</sup> )	Jumlah Penduduk	Kepadatan Penduduk (Jiwa/km <sup>2</sup> )
(1)	(2)	(3)	(4)	(5)
1	Ngrayung	4,80	4.523	942
2	Jajar	4,80	5.819	1.212
3	Wonorejo	7,00	3.096	442
4	Sukorejo	7,30	10.662	1.461
5	Gandusari	5,70	7.523	1.320
6	Wonoanti	5,50	4.625	841
7	Widoro	2,50	3.159	1.264
6	Karanganyar	3,40	3.239	953
9	Melis	3,40	3.153	927
10	Krandegan	2,90	3.914	1.350
11	Sukorame	4,80	6.562	1.367
Jumlah		52,10	56.275	1.080

Sumber : Kantor Kec.Gandusari

**Tabel 3.4 Penduduk Menurut Kewarganegaraan dan Jenis Kelamin per Desa, 2015**

No	Desa	WNI		WNA	
		Laki-laki	Perempuan	Laki-laki	Perempuan
(1)	(2)	(3)	(4)	(5)	(6)
1	Ngrayung	2.215	2.308	-	-
2	Jajar	2.936	2.883	-	-
3	Wonorejo	1.517	1.579	-	-
4	Sukorejo	5.372	5.290	-	-
5	Gandusari	3.769	3.754	-	-
6	Wonoanti	2.339	2.286	-	-
7	Widoro	1.571	1.588	-	-
6	Karanganyar	1.624	1.615	-	-
9	Melis	1.596	1.557	-	-
10	Krandegan	2.104	1.810	-	-
11	Sukorame	3.198	3.364	-	-
Jumlah		28.241	28.034		

Sumber : Kantor Kec.Gandusari

**Tabel 3.5 Banyaknya Kelahiran Menurut Jenis Kelamin Bayi per Desa, 2015**

No	Desa	Laki-laki	Perempuan	Jumlah
(1)	(2)	(3)	(4)	(5)
1	Ngrayung	24	30	54
2	Jajar	19	15	34
3	Wonorejo	19	12	31
4	Sukorejo	53	41	94
5	Gandusari	46	48	94
6	Wonoanti	32	23	55
7	Widoro	14	21	35
6	Karanganyar	24	17	41
9	Melis	21	13	34
10	Krandegan	25	32	57
11	Sukorame	22	17	39
Jumlah		299	269	568

Sumber : Kantor Kec.Gandusari

**Tabel 3.6 Banyaknya Kematian Menurut Jenis Kelamin per Desa, 2015**

No	Desa	Laki-laki	Perempuan	Jumlah
(1)	(2)	(3)	(4)	(5)
1	Ngrayung	14	28	42
2	Jajar	26	19	45
3	Wonorejo	17	9	26
4	Sukorejo	27	26	53
5	Gandusari	30	33	63
6	Wonoanti	21	20	41
7	Widoro	5	9	14
6	Karanganyar	14	14	28
9	Melis	16	21	37
10	Krandegan	21	20	41
11	Sukorame	17	14	31
Jumlah		208	213	421

Sumber : Kantor Kec.Gandusari

**Tabel 3.7 Banyaknya Penduduk Yang Datang Menurut Jenis Kelamin per Desa, 2015**

No	Desa	Laki-laki	Perempuan	Jumlah
(1)	(2)	(3)	(4)	(5)
1	Ngrayung	23	27	50
2	Jajar	30	33	63
3	Wonorejo	15	18	33
4	Sukorejo	45	26	71
5	Gandusari	48	47	95
6	Wonoanti	24	16	40
7	Widoro	26	22	48
6	Karanganyar	5	9	14
9	Melis	15	10	25
10	Krandegan	19	19	38
11	Sukorame	38	19	57
Jumlah		288	246	534

Sumber : Kantor Kec.Gandusari

**Tabel 3.8 Banyaknya Penduduk Yang Pindah Menurut Jenis Kelamin per Desa, 2015**

No	Desa	Laki-laki	Perempuan	Jumlah
(1)	(2)	(3)	(4)	(5)
1	Ngrayung	30	22	52
2	Jajar	35	23	58
3	Wonorejo	23	12	35
4	Sukorejo	50	43	93
5	Gandusari	50	39	89
6	Wonoanti	29	20	49
7	Widoro	24	16	40
6	Karanganyar	11	24	35
9	Melis	16	27	43
10	Krandegan	25	23	48
11	Sukorame	45	22	67
Jumlah		338	271	609

Sumber : Kantor Kec.Gandusari

**Tabel 3.9 Jumlah Penduduk Usia Sekolah 2015**

No.	Desa	7 - 18 Tahun			
		Sekolah		Tidak Sekolah	
		L	P	L	P
(1)	(2)	(5)	(6)	(7)	(8)
1	Ngrayung	477	465	0	0
2	Jajar	153	157	1	0
3	Wonorejo	114	98	1	1
4	Sukorejo	1.095	1.155	4	2
5	Gandusari	350	345	0	0
6	Wonoanti	377	358	0	0
7	Widoro	198	204	2	3
6	Karanganyar	227	219	1	1
9	Melis	209	217	1	0
10	Krandegan	302	346	2	0
11	Sukorame	421	420	6	5
Jumlah		3.923	3.984	18	12

Sumber : Kecamatan Gandusari

**Tabel 3.10 Banyaknya Rumah Tangga Sasaran per Desa**

No	Desa	Jumlah Rumah Tangga Sasaran PPLS 2008	Jumlah Rumah Tangga Sasaran PPLS 2011	Jumlah Rumah Tangga Sasaran PBDT 2015
(1)	(2)	(3)	(3)	(4)
1	Ngrayung	393	473	384
2	Jajar	181	453	491
3	Wonorejo	367	473	490
4	Sukorejo	545	957	754
5	Gandusari	528	518	678
6	Wonoanti	279	285	747
7	Widoro	154	337	362
6	Karanganyar	199	387	342
9	Melis	198	419	348
10	Krandegan	87	313	342
11	Sukorame	324	770	829
Jumlah		3.255	5.385	5.767



**Tabel 3.11 Penduduk Yang Pindah Menurut Tujuan Dan Jenis Kelamin 2015**

No	Uraian	Laki-laki	Perempuan	Jumlah
(1)	(2)	(3)	(4)	(5)
<b>1</b>	<b>WNI</b>			
	- Pindah Antar Negara	-	-	-
	- Pindah Antar Propinsi	-	-	-
	- Pindah Antar Kabupaten	24	16	40
	- Pindah Antar Kecamatan	116	134	250
<b>2</b>	<b>WNA</b>			
	- Pindah Antar Negara	-	-	-
	- Pindah Antar Propinsi	-	-	-
	- Pindah Antar Kabupaten	-	-	-
	- Pindah Antar Kecamatan	-	-	-
<b>Jumlah</b>		<b>140</b>	<b>150</b>	<b>290</b>

Sumber : Kantor Kec.Gandusari

Tabel 3.12 Penduduk Yang Datang Menurut Asal Dan Jenis Kelamin 2015

No	Uraian	Laki-laki	Perempuan	Jumlah
(1)	(2)	(3)	(4)	(5)
1	<b>WNI</b>			
	- Datang Antar Negara	-	-	-
	- Datang Antar Propinsi	-	-	-
	- Datang Antar Kabupaten	18	15	33
	- Datang Antar Kecamatan	126	124	250
2	<b>WNA</b>			
	- Datang Antar Negara	-	-	-
	- Datang Antar Propinsi	-	-	-
	- Datang Antar Kabupaten	-	-	-
	- Datang Antar Kecamatan	-	-	-
<b>Jumlah</b>		<b>144</b>	<b>139</b>	<b>283</b>

Sumber : Kantor Kec.Gandusari

**Tabel 3.13 Penduduk Menurut Kelompok Umur Per Desa 2015**

No	Desa	0 - 4 Tahun	5 - 9 Tahun	10 - 14 Tahun	15 - 19 Tahun
(1)	(2)	(3)	(4)	(5)	(6)
1	Ngrayung	284	311	336	286
2	Jajar	183	172	165	192
3	Wonorejo	379	367	373	371
4	Sukorejo	711	655	724	735
5	Gandusari	457	490	450	494
6	Wonoanti	303	294	292	282
7	Widoro	199	199	221	203
6	Karanganyar	205	213	231	212
9	Melis	217	204	226	310
10	Krandegan	306	296	308	296
11	Sukorame	398	433	447	426
Jumlah		3.642	3.634	3.773	3.807

Lanjutan tabel 3.13

No	Desa	20 - 24 Th	25 - 29 Th	30 - 34 Th	35 - 39 Th
(1)	(2)	(3)	(4)	(5)	(6)
1	Ngrayung	209	251	317	344
2	Jajar	211	184	180	221
3	Wonorejo	329	381	382	420
4	Sukorejo	726	706	661	751
5	Gandusari	394	413	476	535
6	Wonoanti	283	307	344	320
7	Widoro	153	155	180	214
6	Karanganyar	149	188	218	240
9	Melis	215	180	161	198
10	Krandegan	232	244	252	310
11	Sukorame	301	300	378	431
Jumlah		3.202	3.309	3.549	3.984

Lanjutan tabel 3.13

No	Desa	40 - 44 Th	45 - 49 Th	50 - 54 Th	55 - 59 Th
(1)	(2)	(3)	(4)	(5)	(6)
1	Ngrayung	357	347	298	263
2	Jajar	211	181	181	165
3	Wonorejo	453	366	337	302
4	Sukorejo	768	675	521	510
5	Gandusari	602	564	502	394
6	Wonoanti	345	329	345	258
7	Widoro	243	247	190	186
6	Karanganyar	237	210	182	180
9	Melis	205	192	196	179
10	Krandegan	312	268	285	200
11	Sukorame	455	429	382	366
Jumlah		4188	3808	3419	3003

Lanjutan tabel 3.13

No	Desa	60 - 64 Th	65 - 69 Th	70 - 74 Th	> 75 Tahun
(1)	(2)	(3)	(4)	(5)	(6)
1	Ngrayung	184	154	139	168
2	Jajar	110	98	86	78
3	Wonorejo	210	138	139	189
4	Sukorejo	338	312	202	322
5	Gandusari	273	216	172	255
6	Wonoanti	180	136	120	185
7	Widoro	112	105	97	129
6	Karanganyar	152	116	99	88
9	Melis	100	113	71	146
10	Krandegan	156	97	109	129
11	Sukorame	264	201	153	271
Jumlah		2079	1686	1387	1960

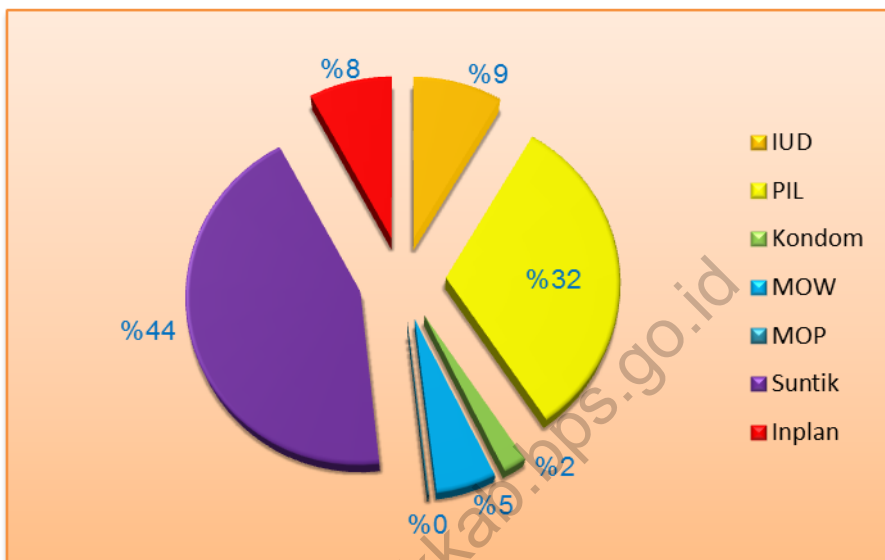
4

# Sosial

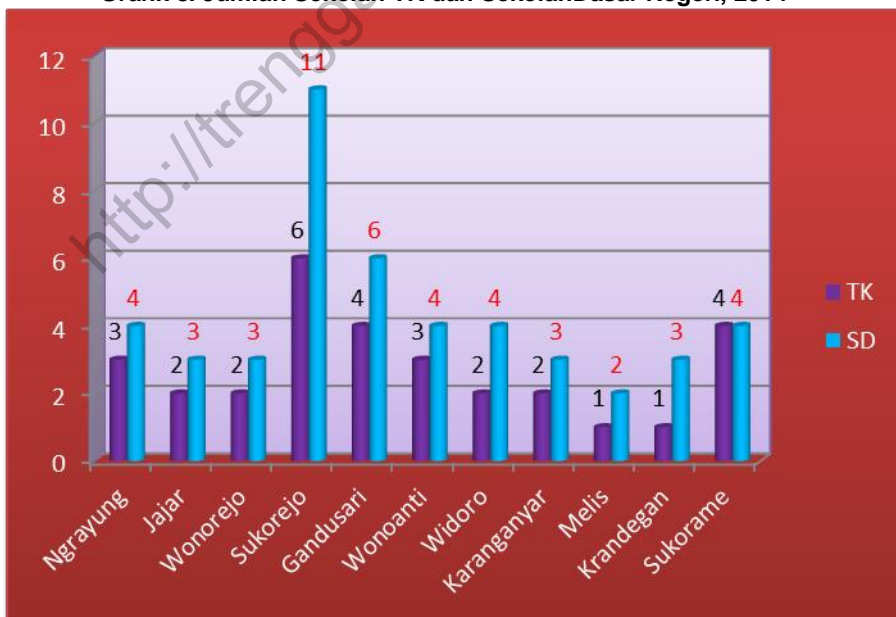
*Social*



**Grafik 7. Jumlah Akseptor KB Lestari Menurut Alat Kontrasepsi, 2014**



**Grafik 8. Jumlah Sekolah TK dan Sekolah Dasar Negeri, 2014**





**Tabel 4.1 Jumlah Sekolah, Kelas, Murid, dan Guru BA / RA , Tahun 2015**

No	Desa	Sekolah	Ruang Belajar	Murid	Guru
(1)	(2)	(3)	(4)	(5)	(6)
1	Ngrayung	1	2	58	2
2	Jajar	1	3	46	4
3	Wonorejo	1	2	39	2
4	Sukorejo	4	6	182	9
5	Gandusari	2	5	109	5
6	Wonoanti	1	2	35	2
7	Widoro	0	0	0	0
8	Karanganyar	1	2	30	2
9	Melis	1	2	23	2
10	Krandegan	2	4	152	7
11	Sukorame	1	2	55	4
Jumlah		15	30	729	39

Sumber : UDP Kec. Gandusari

**Tabel 4.2 Jumlah Sekolah, Kelas, Murid, dan Guru Taman Kanak-kanak, Tahun 2015**

No	Desa	Sekolah	Ruang Belajar	Murid	Guru
(1)	(2)	(3)	(4)	(5)	(6)
1	Ngrayung	3	6	50	3
2	Jajar	2	4	43	1
3	Wonorejo	2	4	48	4
4	Sukorejo	6	18	249	19
5	Gandusari	4	8	147	7
6	Wonoanti	3	6	86	6
7	Widoro	2	4	66	3
8	Karanganyar	2	4	63	4
9	Melis	1	2	25	1
10	Krandegan	1	2	23	1
11	Sukorame	4	8	139	6
Jumlah		30	66	939	55

Sumber : UDP Kec. Gandusari

**Tabel 4.3 Jumlah Sekolah, Kelas, Murid, dan Guru Sekolah Dasar/ MI, Tahun 2015**

No	Desa	Sekolah	Kondisi Ruang Belajar			Murid	Guru
			baik	rusak ringan	rusak berat		
(1)	(2)	(3)	(4)	(5)	(6)	(7)	(8)
1	Ngrayung	4	17	3	3	206	35
2	Jajar	3	10	4	1	207	26
3	Wonorejo	3	12	4	2	324	28
4	Sukorejo	11	59	8	10	1.321	127
5	Gandusari	6	29	8	2	528	53
6	Wonoanti	4	13	3	7	260	32
7	Widoro	4	12	8	4	205	31
8	Karanganyar	3	11	5	3	298	29
9	Melis	2	10	4	1	186	18
10	Krandegan	3	8	3	9	355	33
11	Sukorame	4	23	8	0	521	38
Jumlah		47	204	58	42	4.411	450

Sumber : UDP Kec.Gandusari

**Tabel 4.4 Jumlah Ruang Belajar Sekolah Dasar/ MI Menurut Status, Tahun 2015**

No	Desa	Jumlah Sekolah	Ruang Belajar			Jumlah
			Asli	Pinjam	Sewa	
(1)	(2)	(3)	(4)	(5)	(6)	(7)
1	Ngrayung	4	23	-	-	23
2	Jajar	3	15	-	-	15
3	Wonorejo	3	18	-	-	22
4	Sukorejo	11	77	-	-	85
5	Gandusari	6	39	-	-	39
6	Wonoanti	4	23	-	-	23
7	Widoro	4	24	-	-	24
8	Karanganyar	3	19	-	-	19
9	Melis	2	15	-	-	15
10	Krandegan	3	20	-	-	20
11	Sukorame	4	31	-	-	31
Jumlah		47	304	-	-	304

Sumber : UDP Kec. Gandusari

**Tabel 4.5 Banyaknya Murid Sekolah Dasar Menurut Jenis Kelamin, Tahun 2015**

No	Desa	Jenis Kelamin		Jumlah
		Laki-laki	Perempuan	
(1)	(2)	(3)	(4)	(5)
1	Ngrayung	75	83	158
2	Jajar	59	47	106
3	Wonorejo	110	90	200
4	Sukorejo	506	439	945
5	Gandusari	227	173	400
6	Wonoanti	117	98	215
7	Widoro	100	82	182
8	Karanganyar	114	126	240
9	Melis	50	52	102
10	Krandegan	29	22	51
11	Sukorame	178	199	377
Jumlah		1.565	1.411	2.976

Sumber : UDP Kec.Gandusari

**Tabel 4.6 Banyaknya Murid Madrasah Ibtidaiyah Menurut Jenis Kelamin Tahun 2015**

No	Desa	Jenis Kelamin		Jumlah
		Laki-laki	Perempuan	
(1)	(2)	(3)	(4)	(5)
1	Ngrayung	20	28	48
2	Jajar	41	60	101
3	Wonorejo	58	66	124
4	Sukorejo	185	191	376
5	Gandusari	55	73	128
6	Wonoanti	20	25	45
7	Widoro	14	9	23
8	Karanganyar	32	26	58
9	Melis	50	34	84
10	Krandegan	145	159	304
11	Sukorame	78	66	144
Jumlah		698	737	1.435

Sumber : UDP Kec.Gandusari

**Tabel 4.7 Jumlah Peserta Ujian Nasional (UN) Sekolah Dasar/ MI Tahun 2015**

No	Desa	Jumlah Peserta	Lulus	Tidak Lulus
(1)	(2)	(3)	(4)	(5)
1	Ngrayung	48	48	0
2	Jajar	42	42	0
3	Wonorejo	54	54	0
4	Sukorejo	220	220	0
5	Gandusari	93	93	0
6	Wonoanti	45	45	0
7	Widoro	41	41	0
8	Karanganyar	59	59	0
9	Melis	42	42	0
10	Krandegan	58	58	0
11	Sukorame	104	104	0
Jumlah		806	806	0

Sumber : UDP Kec. Gandusari

**54Tabel 4.8 Banyaknya Sekolah, Ruang Belajar, Murid, Dan Guru SD/MI Menurut Status Tahun 2015**

No	Status	Sekolah	Ruang Belajar	Murid	Guru
(1)	(2)	(3)	(4)	(5)	(6)
1.	Negeri	28	476	2.412	243
2.	Swasta	19	92	1.999	207
Jumlah		47	568	4.411	450

Sumber : UDP Kec. Gandusari

**Tabel 4.9 Rata-rata Murid per Sekolah per Ruang Belajar Guru per Sekolah, Murid per Guru di SD/MI Menurut Status Sekolah, Tahun 2015**

No	Status	Murid per Sekolah	Murid per Ruang Belajar	Guru per Sekolah	Murid per Guru
(1)	(2)	(3)	(4)	(5)	(6)
1.	Negeri	86	5	9	10
2.	Swasta	105	22	11	10
Jumlah		94	8	10	10

Sumber : UDP Kec. Gandusari



**Tabel 4.10 Banyaknya Murid SD Menurut Jenis Kelamin dan Status Sekolah Tahun 2015**

No	Status	SD	Banyaknya Murid		
			Laki-laki	Perempuan	Jumlah
(1)	(2)	(3)	(4)	(5)	(6)
1.	Negeri	28	1.262	1.150	2.412
2.	Swasta	3	303	261	564
Jumlah		31	1.565	1.411	2.976

Sumber : UDP Kec. Gandusari

**Tabel 4.11 Banyaknya Murid Madrasah Ibtidaiyah Menurut Jenis Kelamin dan Status Sekolah Tahun 2015**

No	Status	MI	Banyaknya Murid		
			Laki-Laki	Perempuan	Jumlah
(1)	(2)	(3)	(4)	(5)	(6)
1.	Negeri	-	-	-	-
2.	Swasta	16	698	737	1.435
Jumlah		16	698	737	1.435

Sumber : UDP Kec. Gandusari

**Tabel 4.12 Jumlah Sekolah Lanjutan Menurut Status Sekolah Tahun 2015**

No	Status	SMP	SLTA	
			Umum	Kejuruan
(1)	(2)	(3)	(4)	(5)
1.	Negeri	2	-	-
2.	Swasta	3	-	2
Jumlah		5	0	2

Sumber : SMP dan SMA di Kecamatan Gandusari

**Tabel 4.13 Jumlah Ruang Belajar di Sekolah Lanjutan Menurut Status Sekolah Tahun 2015**

No	Status	SMP	SLTA	
			Umum	Kejuruan
(1)	(2)	(3)	(4)	(5)
1.	Negeri	32	-	-
2.	Swasta	31	-	17
Jumlah		63	0	17

**Tabel 4.14 Jumlah Siswa Baru SMP menurut Asal dan Jenis Kelamin Tahun 2015**

Sekolah	SD		MI		Jumlah		
	L	P	L	P	L	P	L+P
(1)	(2)	(3)	(4)	(5)	(6)	(7)	(8)
SMP Negeri	143	116	17	22	160	138	298
SMP Swasta	69	63	52	55	121	118	239
Jumlah	212	179	69	77	281	256	1074

**Tabel 4.15 Jumlah Rombongan Belajar SMP di Kecamatan Gandusari Tahun 2015**

Sekolah	Tingkat			Jumlah
	7	8	9	
(1)	(2)	(3)	(4)	(5)
SMP Negeri	4	6	6	16
SMP Swasta	7	7	7	21
Jumlah	22	19	20	37

**Tabel 4.16 Hasil UAS/UN menurut Status Sekolah Tahun 2015**

Sekolah	Peserta		Lulus		Tidak Lulus	
	L	P	L	P	L	P
(1)	(2)	(3)	(4)	(5)	(6)	(7)
SMP Negeri	145	145	145	145	0	0
SMP Swasta	76	92	76	92	0	0
Jumlah	221	237	221	237	0	0

**Tabel 4.17 Jumlah Siswa menurut Rombongan dan Status Sekolah Tahun 2015**

Sekolah	Tingkat					
	7		8		9	
	L	P	L	P	L	P
(1)	(2)	(3)	(4)	(5)	(6)	(7)
SMP Negeri	61	43	80	51	79	63
SMP Swasta	121	118	110	117	110	97
Jumlah	182	161	190	168	189	160

**Tabel 4.18 Jumlah Ruang di SMP menurut fungsinya Tahun 2015**

No.	Ruang	Negeri	Swasta	Jumlah
(1)	(2)	(3)	(4)	(5)
1	Laboratorium	7	5	12
2	Perpustakaan	2	2	4
3	Ketrampilan	1	1	2
4	UKS	2	2	4
5	Koperasi/ Toko	2	2	4
6	BP / BK	2	2	4
7	Kepala Sekolah	2	3	5
8	Guru	2	2	4
9	TU	2	2	4
10	OSIS	2	1	3
11	Kamar Mandi / WC	24	13	37
12	Gudang	1	3	4
13	Ibadah	2	2	4
14	Asrama Siswa	-	2	2
15	Olah Raga	-	1	1
16	MultiMedia	1	-	1
17	Lainnya	-	-	0
Jumlah				

**Tabel 4.19 Jumlah Guru di SMP menurut Statusnyanya Tahun 2015**

No.	Sekolah	Guru					
		Tetap		Tidak Tetap		Bantu	
		L	P	L	P	L	P
(1)	(2)	(3)	(4)	(5)	(6)	(7)	(8)
1	SMP Negeri	35	34	-	-	-	-
2	SMP Swasta	21	20	6	11	0	0
Jumlah		56	54	6	11		

\* Guru tetap : termasuk Guru Yayasan

**Tabel 4.20 Jumlah Guru di Sekolah Lanjutan Menurut Status Sekolah Tahun 2015**

No	Status	SMP	SLTA		Jumlah
			Umum	Kejuruan	
(1)	(2)	(3)	(4)	(5)	(6)
1.	Negeri	69	0	0	69
2.	Swasta	58	53	0	111
Jumlah		127	53	0	180

**Tabel 4.21 Jumlah Ruang Belajar di Sekolah Lanjutan menurut Status Sekolah Tahun 2015**

Status	SMP			Jumlah
	Baik	Rusak Ringan	Rusak Berat	
(1)	(2)	(3)	(4)	(5)
Negeri	32	0	0	32
Swasta	31	0	0	31
Jumlah	63	0	0	63

**Tabel 4.22 Rata - rata Murid Per Sekolah, Ruang Belajar per Murid, Murid per Guru Menurut Status Sekolah Di SMP**

No.	Status	Murid per Sekolah	Murid per Ruang Belajar	Murid per Guru
(1)	(2)	(3)	(4)	(5)
1.	Negeri	157	10	4
2.	Swasta	224	18	7
		279	27	10

**Tabel 4.23 Banyaknya Murid di Sekolah Lanjutan Tahun 2015**

No.	Status	SMP	SLTA	
			Umum	Kejuruan
(1)	(2)	(3)	(4)	(5)
1.	Negeri	377	0	0
2.	Swasta	673	0	218
Jumlah		1050	0	218

**Tabel 4.24 Jumlah Siswa Baru SLTA / MA menurut Asal dan Jenis Kelamin Tahun 2015**

Status	SMP		MTS		Jumlah
	L	P	L	P	
(1)	(2)	(3)	(4)	(5)	(6)
Negeri	-	-	-	-	-
Swasta	34	33	1	1	69
Jumlah	34	33	1	1	69



**Tabel 4.25 Jumlah Murid SLTA / MA Menurut Rombongan Kelas dan Status Sekolah Tahun 2015**

Status	Kelas			Jumlah
	10	11	12	
(1)	(2)	(3)	(4)	(5)
Negeri	-	-	-	-
Swasta	78	84	56	218

**Tabel 4.26 Jumlah Guru SLTA/ MA Menurut Statusnya Tahun 2015**

Status	Guru			Jumlah
	Tetap	Tidak Tetap	Bantu	
(1)	(2)	(3)	(4)	(5)
Negeri	-	-	-	-
Swasta	34	3	4	41
Jumlah	23	3	4	41

**Tabel 4.27 Jumlah Ruang Belajar Di SLTA / MA Menurut Status Sekolah Tahun 2015**

No	Status	Baik	Rusak Ringan	Rusak Berat	Jumlah
(1)	(2)	(3)	(4)	(5)	(6)
1	Negeri	-	-	-	-
2	Swasta	11	6	0	17
Jumlah		11	6	0	17

**Tabel 4.28 Hasil UAS/ UN SLTA MA Tahun 2015**

NO	Sekolah	Peserta		Lulus	
		P	L	P	L
(1)	(2)	(3)	(4)	(5)	(6)
1	Negeri	-	-	-	-
2	Swasta	42	34	42	33
Jumlah		42	34	42	33

**Tabel 4.29 Rata - rata Murid per Sekolah, Murid per Ruang, Murid per Guru SLTA / MA Tahun 2015**

No.	Sekolah	Murid per Sekolah	Murid per Ruang	Murid per Guru	Guru per Sekolah
(1)	(2)	(3)	(4)	(5)	(6)
1.	Negeri	-	-	-	-
2.	Swasta	109	13	5	19
Jumlah		109	13	5	19

**Tabel 4.30 Jumlah Ruang di SLTA / MA menurut fungsinya Tahun 2015**

No.	Ruang	Negeri	Swasta	Jumlah
(1)	(2)	(3)	(4)	(5)
1	Laboratorium	-	7	7
2	Perpustakaan	-	1	1
3	Ketrampilan	-	-	0
4	UKS	-	-	0
5	Koperasi/ Toko	-	-	0
6	BP / BK	-	-	0
7	Kepala Sekolah	-	2	2
8	Guru	-	3	3
9	TU	-	2	2
10	OSIS	-	-	0
11	Kamar Mandi / WC	-	9	9
12	Gudang	-	2	2
13	Ibadah	-	2	2
14	Asrama Siswa	-	4	4
15	Olah Raga	-	-	0
16	MultiMedia	-	-	0
17	Lainnya	-	-	0
	Jumlah	0	32	32

**Tabel 4.31 Jumlah Fasilitas Kesehatan**

No	Fasilitas	2014	2015
(1)	(2)	(3)	(4)
1.	Rumah Sakit	-	-
2.	Puskesmas	2	2
3.	Puskesmas Pembantu	4	4
4.	BKIA	-	7
5.	Klinik	-	2
6.	Apotik	2	2
7.	Polindes	8	10
8.	Posyandu	60	61
Jumlah		76	88

Sumber : Puskesmas Kec. Gandusari

**Tabel 4.32 Jumlah Tenaga Kesehatan**

No	Fasilitas	2014	2015
(1)	(2)	(3)	(4)
1.	Dokter Gigi	1	1
2.	Dokter Umum	4	8
3.	Dokter Spesialis	-	-
4.	Penilik Kesehatan	4	4
5.	Perawat	22	39
6.	Bidan	17	22
7.	Tenaga Kesehatan / Administrasi	16	18
8.	Dukun Bayi Terlatih	16	13
Jumlah		80	105

Sumber : Puskesmas Kec. Gandusari

**Tabel 4.33 Pasangan Usia Subur (PUS) dan Akseptor KB Lestari Menurut Alat Kontrasepsi yang Digunakan Tahun 2015**

No.	Uraian	Jumlah
(1)	(2)	(3)
1.	P U S	<b>8.944</b>
2.	Akseptor KB Lestari	<b>9.958</b>
	- IUD	951
	- PIL	4.245
	- Kondom	340
	- MOW	567
	- MOP	36
	- Suntik	3.819
	- Inplan	0
3.	Persentase R. 2 Terhadap R. 1	<b>111,34</b>

Suber : Kec. Gandusari

**Tabel 4.34 Realisasi Pencapaian Akseptor KB Baru Menurut Alat Kontrasepsi Tahun 2015**

No	Desa	IUD	PIL	Kondom	MOW	MOP	Suntik	Inplan
(1)	(2)	(3)	(4)	(5)	(6)	(7)	(8)	(9)
1	Ngrayung	25	504	20	64	17	360	0
2	Jajar	12	147	0	16	2	285	0
3	Wonorejo	47	385	26	0	0	418	0
4	Sukorejo	16	1511	58	0	0	214	0
5	Gandusari	333	781	55	281	8	839	0
6	Wonoanti	148	285	18	72	6	275	0
7	Widoro	199	103	12	103	0	176	0
8	Karanganyar	7	90	8	0	0	65	0
9	Melis	7	126	9	18	2	157	0
10	Krandegan	6	82	9	13	1	326	0
11	Sukorame	151	231	125	0	0	704	0
Jumlah		951	4.245	340	567	36	3.819	0

Sumber : Kec. Gandusari



**Tabel 4.35 Jumlah Keluarga Sejahtera Tahun 2015**

No	Desa	Pra Sejahtera	Sejahtera			
			I	II	III	III Plus
(1)	(2)	(3)	(4)	(5)	(6)	(7)
1	Ngrayung	237	944	210	185	72
2	Jajar	331	431	151	141	0
3	Wonorejo	1.650	81	21	5	2
4	Sukorejo	313	1.145	1.665	344	55
5	Gandusari	417	370	453	351	49
6	Wonoanti	698	609	215	74	16
7	Widoro	203	56	47	53	67
8	Karanganyar	583	343	175	6	3
9	Melis	563	247	115	38	4
10	Krandegan	427	395	325	243	36
11	Sukorame	1367	425	267	82	47
Jumlah		6.789	5.046	3.644	1.522	351

Suber : PLKB Kec. Gandusari

**Tabel 4.36 Gangguan Kriminalitas Menurut Jenisnya Tahun 2015**

No.	Jenis Kriminalitas	Dilaporkan	Diselesaikan
(1)	(2)	(3)	(4)
1.	Pencurian Kayu Hutan	-	-
2.	Pembunuhan	-	-
3.	Pencurian Dengan Pemberatan	-	-
4.	Penganiayaan	-	-
5.	Penipuan dan atau Penggelapan	-	-
6.	Pembakaran	-	-
7.	Perampasan	-	-
8.	Curanmor	2	2
9.	Miras	-	-
10.	Lain-lain**	9	9
Jumlah		11	11

Sumber : Polsek Kec. Gandusari

Keterangan :

\* SP 3 (tersangka gila)

\*\* Perda 3 / 02 (menebang kayu rakyat tanpa ijin)

**Tabel 4.37 Gangguan Kecelakaan Lalu lintas Tahun 2013 - 2015**

No.	Uraian	2013	2014	2015
1.	Meninggal Dunia	5	8	4
2.	Luka Berat	21	15	16
3.	Luka Ringan	14	15	20
4.	Kerugian Materi ( 000 Rp )			
5.	Jumlah Laka	25	30	37

Sumber : Polsek Kec. Gandusari

**Tabel 4.38 Pelanggaran Penegakan Perda Tahun 2015**

No	Uraian	Jumlah	Sejahtera			Ket
			Pembinaan	Tipiring	Upaya Lain	
(1)	(2)	(3)	(4)	(5)	(6)	(7)
1	Pelanggaran Lainnya	-				

Sumber : Kantor Kec. Gandusari

**Tabel 4.39 Pelanggaran Penegakan Perda 2015**

No	Uraian	Jumlah	Tindak Lanjut		Ket
			Sudah	Belum	
(1)	(2)	(3)	(4)	(5)	(6)
1	Pelanggaran Lalin	27	27	-	
2	Penganiayaan	2	2	-	
3	Pencurian	14	14	-	

Sumber : Kantor Kec. Gandusari

**Tabel 4.40 Kejadian Bencana Tahun 2015**

No	Desa	Jenis Bencana	Taksiran Kerugian	Jumlah Korban	Keterangan
(1)	(2)	(3)	(4)	(5)	(6)
1	Ngrayung	banjir	1.135.000.000	154	
2	Jajar	banjir	134.000.000	120	
3	Wonorejo	banjir	165.000.000	445	
4	Sukorejo	banjir	168.000.000	233	
5	Gandusari	banjir	140.000.000	452	
6	Wonoanti	-	-	-	
7	Widoro	banjir	30.000.000	35	
8	Karanganyar	banjir	-	-	
9	Melis	-	-	-	
10	Krandegan	-	-	-	
11	Sukorame	-	-	-	
Jumlah			1.772.000.000	1.439	

Sumber : Kantor Kec. Gandusari

**Tabel 4.41 Peristiwa Nikah, Talak, Cerai, dan Rujuk Tahun 2015**

No	Desa	Nikah	Talak	Cerai	Rujuk
(1)	(2)	(3)	(4)	(5)	(6)
1	Ngrayung	35	-	-	-
2	Jajar	37	-	-	-
3	Wonorejo	25	-	-	-
4	Sukorejo	93	-	-	-
5	Gandusari	103	-	-	-
6	Wonoanti	27	-	-	-
7	Widoro	22	-	-	-
8	Karanganyar	18	-	-	-
9	Melis	24	-	-	-
10	Krandegan	28	-	-	-
11	Sukorame	33	-	-	-
Jumlah		445	-	-	-

Sumber : KUA Kec. Gandusari

**Tabel 4.42 Jumlah Taman Kanak-kanak Al Quran, 2015**

No	Desa	TKA
(1)	(2)	(3)
1	Ngrayung	4
2	Jajar	10
3	Wonorejo	10
4	Sukorejo	29
5	Gandusari	24
6	Wonoanti	6
7	Widoro	2
8	Karanganyar	5
9	Melis	11
10	Krandegan	23
11	Sukorame	20
Jumlah		144

Sumber : KUA Kec. Gandusari

**Tabel 4.43 Tanah Wakaf per Desa (Ha) Tahun 2015**

No	Desa	Perwakafan			Luas (m2)
		Bersertifikat	Ber AIW/ PAIW	Belum Ber AIW /PAIW	
(1)	(2)	(3)	(4)	(5)	(6)
1	Ngrayung	14	-	-	3.687,0
2	Jajar	8	-	-	1.550,0
3	Wonorejo	15	-	-	2.676,0
4	Sukorejo	49	1	-	18.846,0
5	Gandusari	20	-	-	4.744,5
6	Wonoanti	15	-	-	5.349,0
7	Widoro	8	-	-	2.715,7
8	Karanganyar	16	-	-	4.797,0
9	Melis	13	-	-	10.479,0
10	Krandegan	10	1	-	4.279,0
11	Sukorame	8	2	-	3.411,0
Jumlah		176	4	-	62.534,2

Sumber : Kantor Urusan Agama (KUA) Kec. Gandusari



**Tabel. 4.44 Jumlah Tempat Ibadah Tahun 2015**

No.	Desa	Masjid	Mushola / Langgar	Gereja katholik	Gereja Protestan	Pura
(1)	(2)	(3)	(4)	(5)	(6)	(7)
1	Ngrayung	8	19	-	-	-
2	Jajar	13	15	-	-	-
3	Wonorejo	10	21	-	-	-
4	Sukorejo	23	31	-	-	-
5	Gandusari	20	17	-	-	-
6	Wonoanti	16	18	-	-	-
7	Widoro	7	10	-	-	-
8	Karanganyar	3	15	-	-	-
9	Melis	6	17	-	-	-
10	Krandegan	8	23	-	-	-
11	Sukorame	11	28	-	-	-
Jumlah		125	214	-	-	-

Sumber : Kantor Urusan Agama (KUA) Kec. Gandusari

**Tabel 4.45 Pemanfaatan Pelayanan Kesehatan Menurut Status Bayar per Bulan, Tahun 2015**

No.	Bulan	Bayar	Gratis		askes
			Kartu Sehat	Lainnya	
(1)	(2)	(3)	(4)	(5)	(6)
1.	Januari	340	238	-	72
2.	Pebruari	358	253	-	65
3.	Maret	278	220	-	85
4.	April	290	253	-	78
5.	Mei	360	310	-	116
6.	Juni	320	278	-	95
7.	Juli	295	223	-	89
8.	Agustus	320	312	-	97
9.	September	275	238	-	86
10.	Oktober	335	312	-	105
11.	Nopember	389	333	-	108
12.	Desember	350	318	-	121
Jumlah		3.910	3.288	0	1.117

Sumber : Puskesmas Karanganyar

**Tabel 4.46 Pemanfaatan Pelayanan Kesehatan Menurut Status Bayar per Bulan, Tahun 2015**

No.	Bulan	Bayar	Gratis		askes
			Kartu Sehat	Lainnya	
(1)	(2)	(3)	(4)	(5)	(6)
1.	Januari	845	635	-	132
2.	Pebruari	735	555	-	158
3.	Maret	692	465	-	125
4.	April	720	546	-	175
5.	Mei	545	398	-	145
6.	Juni	728	560	-	108
7.	Juli	572	423	-	103
8.	Agustus	634	523	-	145
9.	September	478	333	-	123
10.	Oktober	682	445	-	168
11.	Nopember	674	531	-	104
12.	Desember	536	486	-	98
Jumlah		7.841	5.900	0	1.584

Sumber : Puskesmas Gandusari

**Tabel 4.47 Pemanfaatan Pelayanan Kesehatan Menurut Jenis Pelayanan dan Jumlah Hari Rawat per Bulan, Tahun 2015**

No.	Bulan	Jenis Pelayanan			
		Pengobatan	Gigi	Pencegahan KIA	Lainnya
(1)	(2)	(3)	(4)	(5)	(6)
1.	Januari	576	36	6	-
2.	Pebruari	673	38	5	-
3.	Maret	557	34	3	-
4.	April	656	45	1	-
5.	Mei	602	61	2	-
6.	Juni	590	34	2	-
7.	Juli	577	58	6	-
8.	Agustus	571	36	9	-
9.	September	452	54	14	-
10.	Oktober	574	45	12	-
11.	Nopember	786	64	9	-
12.	Desember	657	67	13	-
Jumlah		7.271	572	82	0

Sumber : Puskesmas Karanganyar

**Tabel 4.48 Pemanfaatan Pelayanan Kesehatan Menurut Jenis Pelayanan dan Jumlah Hari Rawat per Bulan, Tahun 2015**

No.	Bulan	Jenis Pelayanan			
		Pengobatan	Gigi	Pencegahan KIA	Lainnya
(1)	(2)	(3)	(4)	(5)	(6)
1.	Januari	975	144	215	-
2.	Pebruari	980	89	265	-
3.	Maret	1.018	78	238	-
4.	April	977	89	268	-
5.	Mei	894	95	345	-
6.	Juni	1.024	78	232	-
7.	Juli	966	104	264	-
8.	Agustus	1.032	97	205	-
9.	September	1.055	94	185	-
10.	Oktober	1.114	86	134	-
11.	Nopember	965	124	245	-
12.	Desember	1.094	78	162	-
Jumlah		12.094	1.156	2.758	0

Sumber : Puskesmas Gandusari

**Tabel 4.49 Kunjungan Menurut Kelompok Umur per Bulan Tahun 2015**

No.	Bulan	Kelompok Umur				Total Kunjungan
		<1 th	1-4 th	5-15 th	>15 th	
(1)	(2)	(3)	(4)	(5)	(6)	(7)
1.	Januari	48	38	98	354	538
2.	Pebruari	46	45	105	423	619
3.	Maret	68	42	102	284	496
4.	April	56	48	124	335	563
5.	Mei	53	38	98	451	640
6.	Juni	79	33	84	386	582
7.	Juli	75	45	97	392	609
8.	Agustus	46	29	103	326	504
9.	September	52	31	68	305	456
10.	Oktober	43	46	72	346	507
11.	Nopember	41	41	118	421	621
12.	Desember	42	38	135	465	680
Jumlah		649	474	1.204	4.488	6.815

Sumber : Puskesmas Karanganyar

**Tabel 4.50 Kunjungan Menurut Kelompok Umur per Bulan Tahun 2015**

No.	Bulan	Kelompok Umur				Total Kunjungan
		<1 th	1-4 th	5-15 th	>15 th	
(1)	(2)	(3)	(4)	(5)	(6)	(7)
1.	Januari	32	30	213	1.620	1.895
2.	Pebruari	34	56	168	1.975	2.233
3.	Maret	29	33	234	689	985
4.	April	32	46	421	887	1.386
5.	Mei	34	57	198	620	909
6.	Juni	21	45	184	119	369
7.	Juli	26	36	200	1.152	1.414
8.	Agustus	20	68	264	1.120	1.472
9.	September	37	42	241	275	595
10.	Oktober	28	86	207	964	1.285
11.	Nopember	224	97	231	986	1.538
12.	Desember	263	68	307	1.325	1.963
Jumlah		780	664	2.868	11.732	16.044

Sumber : Puskesmas Gandusari

**Tabel 4.51 Petugas Kesehatan Menurut Desa Dan Profesinya Tahun 2015**

No	Desa	Dokter	Bidan	Mantri Kes/ Perawat	Dukun Pijat	Dukun Bayi	Petugas Kes. Lainnya
	(1)	(2)	(3)	(4)	(5)	(6)	(7)
1	Ngrayung	-	3	3	2	2	-
2	Jajar	-	1	4	-	-	2
3	Wonorejo	1	1	1	1	1	-
4	Sukorejo	4	5	10	-	2	-
5	Gandusari	1	2	1	-	1	6
6	Wonoanti	1	1	4	-	1	-
7	Widoro	-	1	6	-	1	-
8	Karanganyar	1	1	1	-	2	-
9	Melis	1	1	4	3	1	2
10	Krandegan	-	1	3	-	1	-
11	Sukorame	1	5	2	-	1	-
Jumlah		9	22	39	6	13	10

Sumber : Profil Desa



**Tabel 4.52 Fasilitas Kesehatan Menurut Desa dan Jenisnya Tahun 2015**

No	Desa	Puskesmas/ PusTu	BKIA/ Rumah Bersalin	Polindes	Posyandu
	(1)	(2)	(3)	(4)	(5)
1	Ngrayung	1	1	1	5
2	Jajar	-	-	1	4
3	Wonorejo	-	-	1	5
4	Sukorejo	1	3	1	8
5	Gandusari	-	1	1	6
6	Wonoanti	1	-	1	7
7	Widoro	-	-	1	6
8	Karanganyar	1	1	1	5
9	Melis	-	-	1	4
10	Krandegan	1	1	1	5
11	Sukorame	1	-	1	6
Jumlah		6	7	10	61

Sumber : Profil Desa

**Tabel 4.53 Organisasi Kesenian Menurut Desa dan Jenisnya Tahun 2015**

Desa	Jaranan	Reog	Orkes	Berjanjen
(1)	(2)	(3)	(4)	(5)
1 Ngrayung	2	-	2	-
2 Jajar	-	-	-	-
3 Wonorejo	1	-	-	-
4 Sukorejo	-	-	2	-
5 Gandusari	1	-	2	-
6 Wonoanti	-	-	-	-
7 Widoro	1	-	-	-
8 Karanganyar	1	-	-	-
9 Melis	-	-	-	-
10 Krandegan	-	-	-	-
11 Sukorame	-	-	-	-
Jumlah	6	-	6	-

Sumber : Profil Desa

**Tabel 4.54 Perkumpulan Olah Raga Menurut Desa dan Jenisnya Tahun 2015**

	Desa	Sepak Bola	Volly Ball	Silat/ Karate	Bulu Tangkis
	(1)	(2)	(3)	(4)	(5)
1	Ngrayung	1	1	-	-
2	Jajar	-	1	-	-
3	Wonorejo	1	1	-	-
4	Sukorejo	1	1	-	-
5	Gandusari	1	-	-	-
6	Wonoanti	1	3	-	1
7	Widoro	-	-	-	-
8	Karanganyar	-	1	-	2
9	Melis	-	1	-	-
10	Krandegan	1	-	-	-
11	Sukorame	1	3	-	-
	Jumlah	7	9	-	-

Sumber : Profil Desa

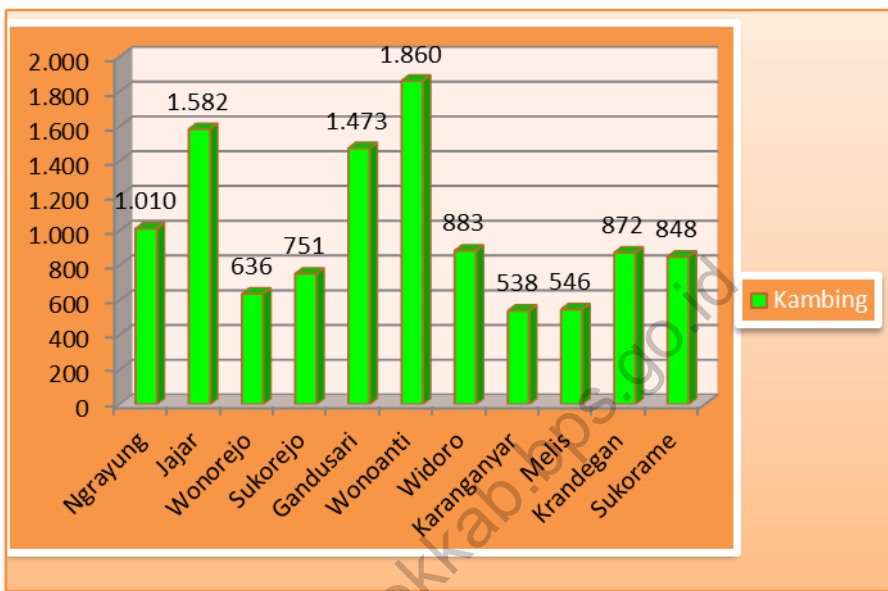
5

# Pertanian

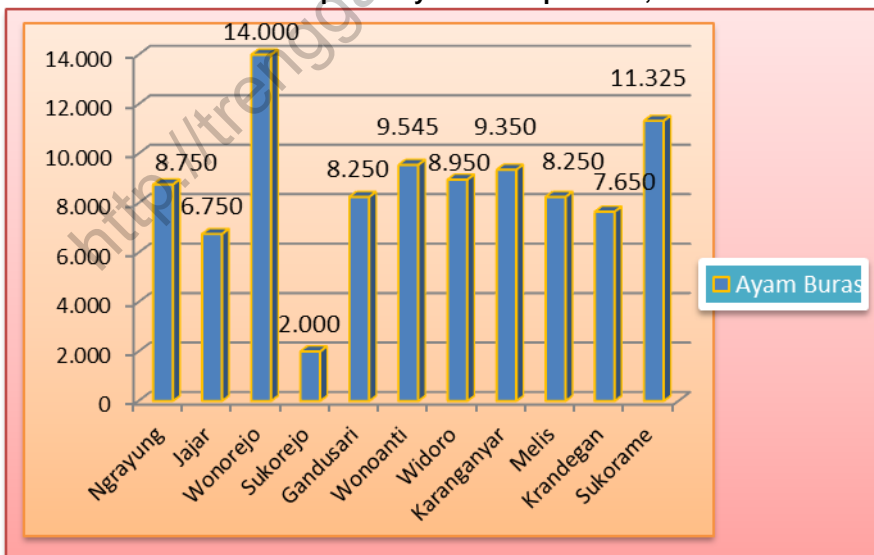
*Agricultural*



**Grafik 9. Populasi Ternak Kambing per Desa, 2014**



**Grafik 10. Populasi Ayam Buras per Desa, 2014**



**Tabel 5.1 Luas Tanah Menurut Penggunaan (Ha) Tahun 2015**

No.	Jenis Tanah	Luas Tanah
(1)	(2)	(3)
1.	Tanah Sawah	1.118
2	Tanah Kering :	4.378
	- Tanah Tegal / Ladang	1.015
	- Tanah Perkebunan Rakyat	303
	- Tanah Bangunan dan Sekitarnya	1.398
	- Tanah lain-lain	611
	- Tanah Hutan Negara	1.051
	Jumlah	5.496

Sumber : Mantri Tani / Podes

**Tabel 5.2 Sarana Produksi dan Pengairan**

No	Sarana	Jumlah	
		2014	2015
(1)	(2)	(3)	(4)
1.	Kios KUD	1	1
2	Kios Non KUD	25	25
3.	Dam	1	1
4.	Cek Dam	15	15
5.	Pompa Air	126	126
6.	Diesel Air	250	250
Jumlah		418	418

**Tabel 5.3 Alat-alat Pertanian Yang Masih Dapat Digunakan**

No	Jenis Alat	Jumlah	
		2014	2015
(1)	(2)	(3)	(4)
1.	Pengolah Tanah	31	31
	- Traktor Roda 2	31	31
	- Traktor Roda 4	-	-
2.	Pemberantas Jasad	561	561
	- Hand Spryer	561	575
	- Emposan	-	-
3.	Pengolah Padi	404	421
	- Perontok Padi	396	412
	- Pengereng Padi		
	- Penggiling Padi	8	9
	Jumlah	996	1013

Sumber : Mantri Tani Kec. Gandusari



**Tabel 5.4 Luas Sawah Menurut Jenis Pengairan (Ha) Tahun 2015**

No	Desa	Teknis	Setengah Teknis	Sederhana PU	Non PU	Tadah Hujan	Jumlah
(1)	(2)	(3)	(4)	(5)	(6)	(7)	(8)
1	Ngrayung	-	25.000	-	-	85.070	110.070
2	Jajar	-	27.000	-	-	7.170	34.170
3	Wonorejo	-	-	-	-	55.820	55.820
4	Sukorejo	-	-	-	-	119.000	119.000
5	Gandusari	-	31.000	-	-	137.520	168.520
6	Wonoanti	24.000	32.000	-	-	98.300	130.300
7	Widoro	25.000	37.000	-	-	11.000	48.000
8	Karanganyar	30.000	55.300	-	-	-	55.300
9	Melis	75.000	8.000	-	-	30.800	38.800
10	Krandegan	111.000	9.900	-	-	-	9.900
11	Sukorame	191.000	8.000	-	-	5.640	13.640
Jumlah		456.000	150.200			145.740	295.940

Sumber : Mantri Tani Kec. Gandusari

**Tabel 5.5 Luas Tanah Kering Menurut Penggunaan (Ha) Tahun 2015**

No.	Desa	Diusahakan Untuk Pertanian	Tidak Diusakan Untuk Pertanian		Tanah Hutan		Jumlah
			Tegal	Pekarangan	Negara	Rakyat	
(1)	(2)	(3)	(4)	(5)	(6)	(7)	(8)
1	Ngrayung	109	207,62	50,7	164	39	570,32
2	Jajar	56	178,44	35,46	212	17	498,9
3	Wonorejo	45	371,08	57,22	52	33	558,3
4	Sukorejo	85	304,87	93,28	107	51	641,15
5	Gandusari	127	36	63,36	136	38	400,36
6	Wonoanti	142	166,85	112,15	97	47	565
7	Widoro	72	67	40,12	102	13	294,12
8	Karanganyar	85	50,05	65,25	59	11	270,3
9	Melis	83	26,9	141	56	9	315,9
10	Krandegan	111	21,75	54,33	29	7	223,08
11	Sukorame	199	94	86	37	38	454
Jumlah		1114	1524,56	798,87	1051	303	4791,43

Sumber : Mantri Tani Kec. Gandusari

**Tabel 5.6 Luas Panen Tanaman Bahan Makanan (Ha) Tahun 2015**

No	Jenis Tanaman	2014	2015
(1)	(2)	(3)	(4)
1.	Padi Sawah	2.072	2.330
2.	Padi Ladang	248	70
3.	Jagung	887	1.136
4.	Ubi Kayu	1.941	1.218
5.	Ubi Jalar	-	
6.	Kacang Tanah	201	202
7.	Kedelai	1.020	690
Jumlah		6.369	5.646

Sumber : Mantri Tani Kec. Gandusari

**Tabel 5.7 Produksi Tanaman Bahan Makanan Per Ha (Ton ) Tahun 2015**

No	Jenis Tanaman	Bentuk Produksi	Jumlah (Kwintal)
(1)	(2)	(3)	(4)
1.	Padi Sawah	Gabah kering panen	18.187
2.	Padi Ladang	Gabah kering panen	750
3.	Jagung	Gelondong	5.350
4.	Ubi Kayu		38.500
5.	Ubi Jalar		-
6.	Kacang Tanah		445
7.	Kedelai		1.354
Jumlah			64.586

Sumber : Mantri Tani Kec. Gandusari

**Tabel 5.8 Produksi Buah-buahan (Kwintal) Tahun 2015**

No	Jenis Buah-buahan	Jumlah (Kwintal)
(1)	(2)	(3)
1.	Alpukat	-
2.	Belimbing	105
3.	Durian	-
4.	Duku	-
5.	Jambu Biji	36
6.	Mangga	1.925
7.	Melon	1.674
8.	Nangka	486
9.	Pepaya	842
10.	Pisang	5.467
11.	Rambutan	-
12.	Sawo	-
13.	Salak	30
14.	Sukun	-
Jumlah		10.565

Sumber : Mantri Tani Kec. Gandusari

**Tabel 5.9 Jumlah Tanaman Sayuran Tahunan Yang Menghasilkan menurut jenisnya (pohon) Tahun 2015**

No	Jenis Sayuran	Jumlah (Pohon)
(1)	(2)	(3)
01.	Blimbing Wuluh	-
02.	Jengkol	-
03.	Kluwih	-
04.	Melinjo	-
05.	Petai	-
Jumlah		0

Sumber : Mantri Tani Kec. Gandusari

**Tabel 5.10 Jumlah Produksi Tanaman Sayuran Tahunan Yang Menghasilkan menurut jenisnya (kwintal) Tahun 2015**

No	Jenis Sayuran	Jumlah (Kwintal)
(1)	(2)	(3)
01.	Blimbing Wuluh	-
02.	Jengkol	-
03.	Kluwih	-
04.	Melinjo	-
05.	Petai	-
Jumlah		0

Sumber : Mantri Tani Kec. Gandusari

**Tabel 5.11 Jumlah Luas Panen Tanaman Sayuran Semusim Yang Menghasilkan menurut jenisnya (hektar) Tahun 2015**

No	Jenis Sayuran	Jumlah (Hektar)
(1)	(2)	(3)
01.	Bawang Daun	-
02.	Bawang Merah	1
03.	Bayam	2
04.	Buncis	-
05.	Cabai Rawit	7
06.	Kacang Panjang	10
07.	Kangkung	2
08.	Labu Siam	-
09.	Ketimun	-
10.	Sawi	-
11.	Terong	1
12.	Tomat	2
Jumlah		24

Sumber : Mantri Tani Kec. Gandusari



**Tabel 5.12 Jumlah Luas Panen Tanaman Biofarmaka menurut jenisnya (m<sup>2</sup>)  
Tahun 2015**

No	Jenis Biofarmaka	Jumlah (m <sup>2</sup> )
(1)	(2)	(3)
01.	Temu Kunci	1.000
02.	Temu ireng	1.000
03.	Temu lawak	1.000
04.	Lempuyang	2.000
05.	Kunyit	10.000
06.	Sambiloto	-
07.	Keji Beling	-
08.	Kencur	1.000
09.	Mahkota Dewa	-
10.	Lengkuas	5.000
11.	Mengkudu	486
12.	Jahe	10.000
Jumlah		31.486

Sumber : Mantri Tani Kec. Gandusari

**Tabel 5.13 Jumlah Produksi Tanaman Biofarmaka menurut jenisnya Tahun 2015**

No	Jenis Biofarmaka	Jumlah (Kg)
(1)	(2)	(3)
01.	Temu Kunci	1.100
02.	Temuireng	1.500
03.	Temulawak	2.000
04.	Lempuyang	5.200
05.	Kunyit	33.000
06.	Sambiloto	-
07.	Keji Beling	-
08.	Kencur	1.200
09.	Mahkota Dewa	-
10.	Lengkuas	12.500
11.	Mengkudu	-
12.	Jahe	10.500
Jumlah		67.000

Sumber : Mantri Tani Kec. Gandusari

**Tabel 5.14 Luas Areal Perkebunan Menurut Jenis Tanaman (Ha)**

No	Jenis Tanaman	Luas (Ha)	
		2014	2015
(1)	(2)	(4)	(4)
01.	Cengkeh	124	124
02.	Kelapa	570	570
03.	Kopi	175	175
04.	Kapuk Randu	35	35
05.	Vanili	-	-
06.	Jambu mete	-	-
07.	Kakao	-	-
08.	Kenanga	-	-
09.	Pandan anyaman	-	-
10.	Tebu	5	6
11.	Tembakau	-	-
12.	Nilam	-	-
Jumlah		909	910

Sumber : Mantri Tani Kec. Gandusari

**Tabel 5.15 Luas Hutan Menurut Fungsi Hutan Dan Reboisasi (Ha)**

No	Uraian	Luas (Ha)	
		2014	2015
(1)	(2)	(3)	(4)
01.	Luas Hutan	2.497	2.497
	- Lindung	586	586
	- produksi	2.497	2.497
	- Wisata	-	-
	- Lainnya	-	-
02.	Reboisasi	-	-
	Jumlah	3.083	3.083

**Tabel 5.16 Populasi Ternak per Desa 2015**

No	Desa	Ternak Besar			Ternak Kecil	
		Sapi	Kerbau	Kuda	Kambing	Domba
(1)	(2)	(3)	(4)	(5)	(6)	(7)
1	Ngrayung	190	-	-	1.200	38
2	Jajar	71	-	-	945	-
3	Wonorejo	137	-	1	862	-
4	Sukorejo	315	-	-	1.350	47
5	Gandusari	466	-	-	1.825	31
6	Wonoanti	287	-	1	1.875	45
7	Widoro	115	-	2	901	-
8	Karanganyar	145	-	-	517	106
9	Melis	163	-	-	562	31
10	Krandegan	236	-	-	869	210
11	Sukorame	236	-	-	1.180	60
Jumlah		2.361	0	4	12.086	568

Sumber : Dinas Peternakan / Mantri Ternak Kecamatan Gandusari

**Tabel 5.17 Populasi Unggas dan Aneka Ternak per Desa 2015**

No	Desa	Ayam Ras	Ayam Buras	Itik	Entbok	Angsa
(1)	(2)	(3)	(4)	(5)	(6)	(7)
1	Ngrayung	50.000	7.000	-	200	30
2	Jajar	-	1.263	-	335	15
3	Wonorejo	7.600	2.600	-	5.000	8
4	Sukorejo	13.000	4.571	-	600	70
5	Gandusari	8.500	7.800	100	'-	20
6	Wonoanti	-	3.275	-	2.000	12
7	Widoro	6.000	3.007	1.300	'-	8
8	Karanganyar	12.800	2.019	752	-	21
9	Melis	1.750	3.860	410	'-	42
10	Krandegan	400	3.150	5.500	'-	15
11	Sukorame	13.000	1.261	4.000	-	12
Jumlah		113.050	39.806	12.062	8.135	-

Sumber : Dinas Peternakan / Mantri Ternak Kecamatan Gandusari

**Tabel 5.18 Luas Tanaman Padi dan Palawija Menurut Desa dan Jenisnya (Ha)**

No	Desa	Padi	Jagung	Ubi Kayu	Ubi Jalar	Kacang Tanah	Kedelai
	(1)	(2)	(3)	(4)	(5)	(6)	(7)
1	Ngrayung	111	40	40	1	6	50
2	Jajar	23	75	30	-	5	20
3	Wonorejo	72	10	127	-	5	5
4	Sukorejo	142	55	47	-	9	101
5	Gandusari	289	5	116	-	4,5	4
6	Wonoanti	157	50	1	-	2	50
7	Widoro	174	42	62	-	24	65
8	Karanganyar	135	15	32	-	15	53
9	Melis	99	12	40	-	5	62
10	Krandegan	116	19	15	-	6	65
11	Sukorame	349	58	2	-	1	18
Jumlah		1.667	381	512	1,00	82,50	493,00

Sumber : Profil Desa

**Tabel 5.19 Produksi Padi dan Palawija Menurut Desa dan Jenisnya (Ton Ha) Tahun 2015**

No	Desa	Padi	Jagung	Ubi Kayu	Ubi Jalar	Kacang Tanah	Kedelai
(1)	(2)	(3)	(4)	(5)	(6)	(7)	(8)
1	Ngrayung	7,20	6,60	75,00	1,00	12,00	60,00
2	Jajar	13,00	6,00	15,00	-	15,00	64,00
3	Wonorejo	1,75	1,00	2,90	-	0,50	0,50
4	Sukorejo	6,80	7,00	5,80	-	62,00	73,00
5	Gandusari	6,00	6,50	7,50	-	3,50	2,00
6	Wonoanti	5,00	9,00	7,00	-	5,00	4,00
7	Widoro	6,80	6,60	7,80	-	7,00	1,90
8	Karanganyar	6,50	6,00	6,00	-	84,00	13,00
9	Melis	8,00	26,00	2,00	-	1,00	25,00
10	Krandegan	7,70	5,50	4,00	-	40,00	34,00
11	Sukorame	5,40	5,50	9,00	-	7,20	4,30
Jumlah		74,15	85,70	142,00	-	237,20	281,70

Sumber : Profil Desa



**Tabel 5.20 Banyaknya Tanaman Buah-buahan Menurut Jenisnya (Pohon) Tahun 2015**

No.	Desa	Alpukat	Mangga	Duku/ Langsat	Durian	Nangka
	(1)	(2)	(3)	(4)	(5)	(6)
1	Ngrayung	-	2128	-	775	331
2	Jajar	-	1987	-	1931	352
3	Wonorejo	-	876	-	1106	309
4	Sukorejo	-	1507	-	1041	305
5	Gandusari	-	898	-	575	210
6	Wonoanti	-	1349	-	877	371
7	Widoro	-	400	-	73	144
8	Karanganyar	-	228	-	27	270
9	Melis	-	400	-	31	338
10	Krandegan	-	515	-	-	856
11	Sukorame	-	798	-	269	851
	Jumlah	-	11086	-	6705	4337

Sumber : Mantri Pertanian

**Tabel 5.21 Jumlah Rumah Tangga Perikanan Menurut Jenisnya  
2015**

No.	Jenis	2013	2014	2015
	(1)	(2)	(3)	(4)
1	Perikanan Laut	-	-	-
2	Perikanan Darat	52	52	68
<b>Jumlah</b>		<b>52</b>	<b>52</b>	<b>68</b>

Sumber : Dinas Perikanan

**Tabel 5.22 Luas Panen, Produktivitas Dan Produksi Per Sub Round Tanaman Padi Sawah Kecamatan Gandusari Tahun 2015**

No.	Sub Round	Luas Panen (Ha)	Produktivitas (Ku/Ha)	Produksi (Ton)
(1)	(2)	(3)	(4)	(5)
01.	Januari s/d April	1.081	61,42	6.640
02.	Mei s/d Agustus	776	66,23	5.137
03.	September s/d Desember	216	65,42	1.411
	Januari s/d Desember	2.072	63,63	13.187

**Tabel 5.23 Luas Panen, Produktivitas Dan Produksi Per Sub Round Tanaman Padi Sawah Kecamatan Gandusari Tahun 2015**

No.	Sub Round	Luas Panen	Produktivitas	Produksi (Ton)
(1)	(2)	(3)	(4)	(5)
01.	Januari s/d April	1.081	61,42	6.640
02.	Mei s/d Agustus	446	66,23	5.137
03.	September s/d Desember	216	65,42	1.411
	Januari s/d Desember	2.072	63,63	13.187

Sumber : Mantri Tani Kec Gandusari.

**Tabel 5.24 Luas Panen, Produktivitas Dan Produksi Per Sub Round Tanaman Padi Ladang Kecamatan Gandusari Tahun 2015**

No.	Sub Round	Luas Panen (Ha)	Produktivitas (Ku/Ha)	Produksi (Ton)
(1)	(2)	(3)	(4)	(5)
01.	Januari s/d April	248	50,03	1.241
02.	Mei s/d Agustus	-	-	-
03.	September s/d Desember	-	-	-
	Januari s/d Desember	248	50,03	1.241

**Tabel 5.25 Luas Panen, Produktivitas Dan Produksi Per Sub Round Tanaman Palawija (Jagung) Kecamatan Gandusari Tahun 2015**

No.	Sub Round	Luas Panen	Produktivitas	Produksi (Ton)
(1)	(2)	(3)	(4)	(5)
01.	Januari s/d April	653	57,55	3.758
02.	Mei s/d Agustus	83	61,20	508
03.	September s/d Desember	151	78,96	1.194
	Januari s/d Desember	887	61,54	5.460

Sumber : Mantri Tani Kec Gandusari.

**Tabel 5.26 Luas Panen, Produktivitas Dan Produksi Per Sub Round Tanaman Palawija (Ubi Kayu) Kecamatan Gandusari Tahun 2015**

No.	Sub Round	Luas Panen (Ha)	Produktivitas (Ku/Ha)	Produksi (Ton)
(1)	(2)	(3)	(4)	(5)
01.	Januari s/d April	50	270,87	1.354
02.	Mei s/d Agustus	70	224,72	1.573
03.	September s/d Desember	1.821	221,42	40.321
	Januari s/d Desember	1.941	222,81	43.248

**Tabel 5.27 Luas Panen, Produktivitas Dan Produksi Per Sub Round Tanaman Palawija (Kedelai) Kecamatan Gandusari Tahun 2015**

No.	Sub Round	Luas Panen	Produktivitas	Produksi (Ton)
(1)	(2)	(3)	(4)	(5)
01.	Januari s/d April	6,00	16,47	10
02.	Mei s/d Agustus	323	18,77	606
03.	September s/d Desember	691	16,69	1.153
	Januari s/d Desember	1.020	17,35	1.769

Sumber : Mantri Tani Kec Gandusari.

**Tabel 5.28 Luas Panen, Produktivitas Dan Produksi Per Sub Round Tanaman Palawija (Kacang Tanah) Kecamatan Gandusari Tahun 2015**

No.	Sub Round	Luas Panen (Ha)	Produktivitas (Ku/Ha)	Produksi (Ton)
(1)	(2)	(3)	(4)	(5)
01.	Januari s/d April	84	14,43	121
02.	Mei s/d Agustus	22	17,35	39
03.	September s/d Desember	95	15,75	149
	Januari s/d Desember	201	15,38	309

**Tabel 5.29 Luas Panen, Produktivitas Dan Produksi Per Sub Round Tanaman Palawija (Kacang Hijau) Kecamatan Gandusari Tahun 2015**

No.	Sub Round	Luas Panen	Produktivitas	Produksi (Ton)
(1)	(2)	(3)	(4)	(5)
01.	Januari s/d April	-	-	-
02.	Mei s/d Agustus	-	-	-
03.	September s/d Desember	-	-	-
	Januari s/d Desember	-	-	-

Sumber : Mantri Tani Kec Gandusari.

<http://trenggalekkab.bps.go.id>

<http://trenggalekkab.bps.go.id>



<http://trenggalekkab.bps.go.id>

<http://trenggalekkab.bps.go.id>

<http://trenggalekkab.bps.go.id>

<http://trenggalekkab.bps.go.id>

<http://trenggalekkab.bps.go.id>

<http://trenggalekkab.bps.go.id>

<http://trenggalekkab.bps.go.id>

<http://trenggalekkab.bps.go.id>



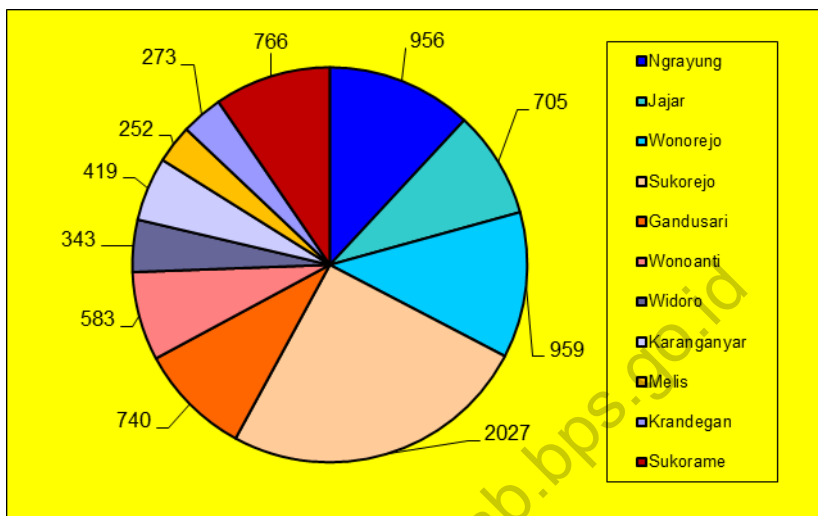


# Ekonomi

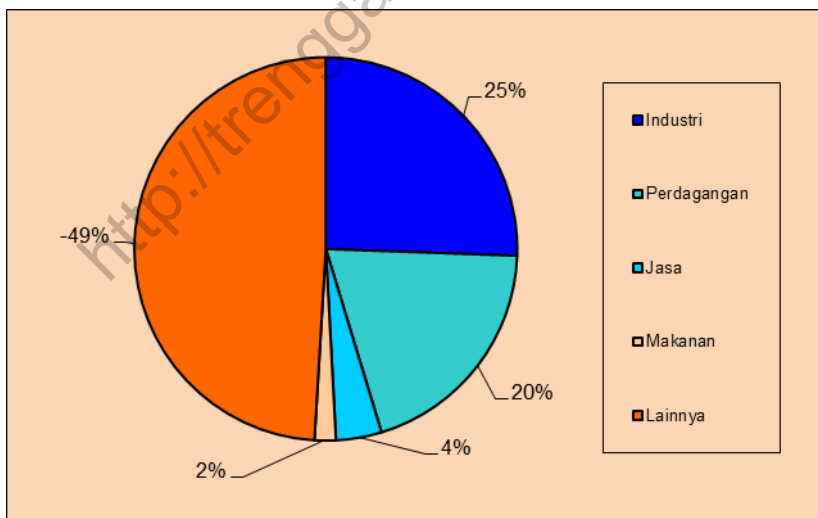
*Economy*



**Grafik 11. Persentase Usaha Hasil SE'06 per Desa di Kec. Gandusari**



**Grafik 12. Persentase Usaha Menurut Lapangan Usaha Hasil Se'06**



**Tabel 6.1 Jumlah Usaha Hasil Sensus Ekonomi 2015 (SE'06)  
Menurut Lapangan Usaha di Kecamatan Gandusari**

Kata- gori	Lapangan Usaha	Usaha L1*	Usaha L2**	Jumlah
(1)	(2)	(3)	(4)	(5)
C	Pertambangan/Penggalian	0	136	136
D	Industri Pengolahan	19	3.514	3.533
E	Listrik, Gas dan Air	0	2	2
F	Konstruksi	0	15	15
G	Perdagangan Besar / Eceran	1.622	1.215	2.837
H	Penyediaan Akomodasi dan Penyediaan Makan Minum	252	193	445
I	Transportasi, Pergudangan dan Komunikasi	91	169	260
J	Perantara Keuangan	0	24	24
K	Real Estate, Usaha Persewaan dan Jasa Perusahaan	0	99	99
M	Jasa Pendidikan	0	102	102
N	Jasa Kesehatan dan Kegiatan Sosial	5	33	38
O	Jasa Kemasyarakatan dan Sosial Budaya	55	461	516
P	Jasa Perorangan yang Melayani Rumah tangga	4	13	17
<b>Jumlah</b>				

Sumber : BPS

Ket : \* L1 : Lokasi Tidak Tetap

\*\*L2 : Lokasi Tetap

**Tabel 6.2 Jumlah Usaha L1\* Hasil Sensus Ekonomi Tahun 2015  
Menurut Lapangan Usaha**

No.	Desa	Pertambangan dan Penggalian	Industri Pengolahan	Listrik, Gas, dan Air	Konstruksi
(1)	(2)	(3)	(4)	(5)	(6)
1	Ngrayung	0	0	0	0
2	Jajar	0	3	0	0
3	Wonorejo	0	2	0	0
4	Sukorejo	0	1	0	0
5	Gandusari	0	3	0	0
6	Wonoanti	0	1	0	0
7	Widoro	0	0	0	0
6	Karanganyar	0	0	0	0
9	Melis	0	3	0	0
10	Krandegan	0	4	0	0
11	Sukorame	0	1	0	0
Jumlah		0	18	0	0

Sumber : BPS

Ket : \* L1 : Lokasi Tidak Tetap

\*\*L2 : Lokasi Tetap

Lanjutan Tabel 6.2

No.	Desa	Perdagangan Besar dan Eceran	Akomodasi dan Penyediaan Makanan/ Minuman	Transportasi, Pergudangan, Komunikasi
(1)	(2)	(7)	(8)	(9)
1	Ngrayung	181	50	1
2	Jajar	88	18	8
3	Wonorejo	25	20	5
4	Sukorejo	644	42	28
5	Gandusari	96	43	30
6	Wonoanti	30	4	0
7	Widoro	117	11	1
6	Karanganyar	127	13	5
9	Melis	38	13	4
10	Krandegan	55	25	4
11	Sukorame	222	12	5
Jumlah		1.623	251	91

Sumber : BPS

Ket : \* L1 : Lokasi Tidak Tetap

\*\*L2 : Lokasi Tetap

Lanjutan Tabel 6.2

No.	Desa	Perantara Keuangan	Real Estate, Persewaan, Jasa Perusahaan	Jasa Pendidikan
(1)	(2)	(10)	(11)	(12)
1	Ngrayung	0	0	0
2	Jajar	0	0	0
3	Wonorejo	0	0	0
4	Sukorejo	0	0	0
5	Gandusari	0	0	0
6	Wonoanti	0	0	0
7	Widoro	0	0	0
6	Karanganyar	0	0	0
9	Melis	0	0	0
10	Krandegan	0	0	0
11	Sukorame	0	0	0
Jumlah		0	0	0

Sumber : BPS

Ket : \* L1 : Lokasi Tidak Tetap

\*\*L2 : Lokasi Tetap

Lanjutan Tabel 6.2

No.	Desa	Jasa Kesehatan dan Kegiatan Sosial	Jasa Kemasyarakatan, Sosial Budaya	Jasa Perorangan yang Melayani Rumah Tangga
(1)	(2)	(13)	(14)	(15)
1	Ngrayung	0	4	0
2	Jajar	0	7	0
3	Wonorejo	0	4	0
4	Sukorejo	0	9	0
5	Gandusari	0	6	0
6	Wonoanti	0	1	0
7	Widoro	0	6	0
6	Karanganyar	0	6	0
9	Melis	0	4	0
10	Krandegan	0	2	0
11	Sukorame	0	10	0
Jumlah		0	59	0

Sumber : BPS

Ket : \* L1 : Lokasi Tidak Tetap

\*\*L2 : Lokasi Tetap

**Tabel 6.3 Jumlah Usaha L2\*\* Hasil Sensus Ekonomi Tahun 2015  
Menurut Lapangan Usaha**

No.	Desa	Pertambangan dan Penggalian	Industri Pengolahan	Listrik, Gas, dan Air	Konstruksi
(1)	(2)	(3)	(4)	(5)	(6)
1	Ngrayung	14	487	0	0
2	Jajar	24	432	0	0
3	Wonorejo	2	517	0	2
4	Sukorejo	22	805	0	2
5	Gandusari	13	204	0	3
6	Wonoanti	0	429	1	0
7	Widoro	9	98	0	0
6	Karanganyar	9	156	0	1
9	Melis	0	78	0	0
10	Krandegan	0	48	0	6
11	Sukorame	43	260	0	1
Jumlah		136	3.514	1	15

Sumber : BPS

Ket : \* L1 : Lokasi Tidak Tetap

\*\*L2 : Lokasi Tetap



Lanjutan Tabel 6.3

No.	Desa	Perdagangan Besar dan Eceran	Akomodasi dan Penyediaan Makanan/Minuman	Transportasi, Pergudangan, Komunikasi
(1)	(2)	(7)	(8)	(9)
1	Ngrayung	129	10	15
2	Jajar	64	5	5
3	Wonorejo	162	37	51
4	Sukorejo	231	38	50
5	Gandusari	176	46	11
6	Wonoanti	61	12	7
7	Widoro	50	5	9
6	Karanganyar	50	14	7
9	Melis	53	6	8
10	Krandegan	89	11	7
11	Sukorame	144	9	4
Jumlah		1.209	193	174

Sumber : BPS

Ket : \* L1 : Lokasi Tidak Tetap

\*\*L2 : Lokasi Tetap

Lanjutan Tabel 6.3

No.	Desa	Perantara Keuangan	Real Estate, Persewaan, Jasa Perusahaan	Jasa Pendidikan
(1)	(2)	(10)	(11)	(12)
1	Ngrayung	1	12	8
2	Jajar	2	3	6
3	Wonorejo	1	36	7
4	Sukorejo	3	12	22
5	Gandusari	6	12	14
6	Wonoanti	2	3	8
7	Widoro	1	5	8
6	Karanganyar	3	3	5
9	Melis	2	2	9
10	Krandegan	0	3	5
11	Sukorame	3	8	10
Jumlah		24	99	102

Sumber : BPS

Ket : \* L1 : Lokasi Tidak Tetap

\*\*L2 : Lokasi Tetap

Lanjutan Tabel 6.3

No.	Desa	Jasa Kesehatan dan Kegiatan Sosial	Jasa Kemasyarakatan, Sosial Budaya	Jasa Perorangan yang Melayani Rumah tangga
(1)	(2)	(13)	(14)	(15)
1	Ngrayung	6	32	6
2	Jajar	3	35	2
3	Wonorejo	3	85	0
4	Sukorejo	5	114	0
5	Gandusari	5	65	6
6	Wonoanti	2	23	0
7	Widoro	4	18	0
6	Karanganyar	1	18	0
9	Melis	1	31	0
10	Krandegan	0	14	0
11	Sukorame	5	26	0
Jumlah		35	461	14

Sumber : BPS

Ket : \* L1 : Lokasi Tidak Tetap

\*\*L2 : Lokasi Tetap

**Tabel 6.4 Anggaran Keuangan Pemerintah Desa 2015 (Ribuan Rupiah)**

No.	Desa	Jenis Anggaran		
		Rutin	Pembangunan	Jumlah
(1)	(2)	(3)	(4)	(5)
1	Ngrayung	454.691	595.618	1.050.309
2	Jajar	94.117	465.753	559.870
3	Wonorejo	280.552	575.430	855.982
4	Sukorejo	247.500	664.178	911.678
5	Gandusari	270.900	18.460	289.360
6	Wonoanti	26.812	62.540	89.352
7	Widoro	385.637	621.155	1.006.792
8	Karanganyar	473.303	458.480	931.783
9	Melis	646.884	460.369	1.107.253
10	Krandegan	479.616	733.748	1.213.364
11	Sukorame	729.669	347.059	1.076.728
Jumlah		4.089.681	5.002.790	9.092.471

Sumber : Kantor Kecamatan Gandusari

**Tabel 6.5 Penerimaan Dari Pajak Bumi Dan Bangunan 2015**

No.	Desa	Wajib Pajak	Wajib Pajak Tinggal Di Desa Lain	Target (Rp)	Realisasi (%)
(1)	(2)	(3)	(4)	(5)	(6)
1	Ngrayung	3.492	-	86.745.998	100
2	Jajar	2728	-	46.121.468	100
3	Wonorejo	3650	-	87.917.758	100
4	Sukorejo	5.253	-	126.251.966	100
5	Gandusari	4.142	-	119.715.009	100
6	Wonoanti	3365	-	109.849.433	100
7	Widoro	2210	-	58.922.499	100
8	Karanganyar	2.234	-	62.096.683	100
9	Melis	2.287	-	67.104.953	100
10	Krandegan	3056	-	70.682.220	100
11	Sukorame	3995	-	91.597.723	100
Jumlah		36.412	-	927.005.710	100

Sumber : Kantor Kecamatan Gandusari

**Tabel 6.6 Rata-rata Harga yang Dibayar Petani Tahun 2015**

No.	Uraian	Satuan	Nilai (Rp)
(1)	(2)	(3)	(4)
1.	Upah Mencangkul	Hari / Orang	45.000,00
2.	Upah Menanam	Hari / Orang	35.000,00
3.	Bibit Padi (Ceherang)	Kg	12.500,00
4.	Pupuk Urea	Kg	18.000,00
5.	Pupuk SP-36	Kg	20.000,00
6.	Pestisida / furadan	Kg	12.000,00
7.	Sewa traktor tangan	Ha	360.000,00
8.	Sabit	Buah	30.000,00
9.	Cangkul	Buah	65.000,00

Sumber : KSK Kecamatan Gandusari

<http://trenggalekkab.bps.go.id>

Puncak Mbanyon

# DATA

## MENCERDASKAN BANGSA



**BADAN PUSAT STATISTIK KABUPATEN TRENGGALEK**  
**BPS Statistic of Trenggalek Regency**  
Jl. Brigjen Soetran Trenggalek Telp.(0355) 791432  
Email:bps3503@bps.go.id