

KECAMATAN SUMBAWA DALAM ANGKA

2019



KECAMATAN SUMBAWA DALAM ANGKA

<https://sumbawakab.bps.go.id>

2019

KATALOG DALAM PENERBITAN

KECAMATAN SUMBAWA DALAM ANGKA 2019

ISSN	: 2598-3466
Katalog	: 1102001.5204080
No. Publikasi	: 52040.19
Ukuran Buku	: 14,8 x 21 Cm
Jumlah Halaman	: xvii + 135

Naskah :

Koordinator Statistik Kecamatan Sumbawa

Gambar Kulit:

Seksi Integrasi Pengolahan dan Diseminasi Statistik/

Diterbitkan Oleh:

BPS Kabupaten Sumbawa

Dicetak Oleh:

UD. SARI REJEKI

Dilarang mengumumkan, mendistribusikan, mengomunikasikan, dan/atau menggandakan sebagian atau seluruh isi buku ini untuk tujuan komersil tanpa izin tertulis dari Badan Pusat Statistik.

KATA PENGANTAR

Puji syukur kami panjatkan kehadiran Allah SWT. Tuhan Yang Maha Esa, Koordinator Statistik Kecamatan (KSK) Sumbawa telah dapat menerbitkan buku “**Kecamatan Sumbawa Dalam Angka 2019**”. Terbitan kali ini merupakan kelanjutan dari edisi sebelumnya yang menyajikan berbagai data praktis dan komprehensif serta dapat dimanfaatkan oleh para konsumen data yang ingin mengetahui informasi tentang Kecamatan Sumbawa.

Dari beragam data yang disajikan didalamnya antara lain keadaan geografis dan iklim, sosial-ekonomi penduduk, serta gambaran umum sosial-ekonomi kecamatan Sumbawa pada umumnya. Ditampilkan pula berbagai grafik dengan harapan para konsumen data dapat memperoleh informasi secara cepat dan praktis.

Disadari sepenuhnya bahwa terbitan ini tidak terlepas dari dukungan berbagai pihak terutama kepada Camat Sumbawa beserta jajarannya dan kepala dinas instansi kecamatan, sampai tingkan Kelurahan, maka melalui kesempatan ini, kami mengucapkan terima kasih atas partisipasinya. Semoga apa yang sudah terjalin ini dapat berlanjut untuk masa mendatang.

Saran konstruktif dari para pemakai/konsumen data sangat diharapkan untuk kesempurnaan pada edisi berikutnya.

Sumbawa, September 2019



ENIKA KUSUMAWATI, SH.
NIP. 19761121 201101 2 004

DAFTAR ISI

	Halaman
KATALOG DALAM PENERBITAN	iii
KATA PENGANTAR	v
PETA WILAYAH KABUPATEN SUMBAWA	vi
PETA WILAYAH KECAMATAN SUMBAWA	vii
DAFTAR ISI	vii
DAFTAR TABEL	ix
DAFTAR GAMBAR	xvi
PENJELASAN UMUM	xvii
BAB I LETAK GEOGRAFIS	19
BAB II PEMERINTAHAN	27
BAB III PENDUDUK	34
BAB IV SOSIAL	44
4.1 PENDIDIKAN	46
4.2 KESEHATAN	57
4.3 AGAMA	72
4.4 SOSIAL LAINNYA	77
BAB V PERTANIAN	80
5.1 PERTANIAN TANAMAN PANGAN	81
5.2 PETERNAKAN	113
BAB VI INDUSTRI	120
BAB VII PERHUBUNGAN	128
BAB VIII KEUANGAN DAN HARGA	133

DAFTAR TABEL

Halaman

Tabel 1.1	Luas Wilayah Kecamatan Sumbawa Menurut Kelurahan, 2018	22
Tabel 1.2	Jarak dari Ibu Kota Kecamatan ke Kelurahan di Kecamatan Sumbawa, 2018	23
Tabel 1.3	Banyaknya Hari Hujan dan Curah Hujan di Kecamatan Sumbawa Dirinci per Bulan, 2018	24
Tabel 2.1	Jumlah Dusun, Rukun Warga, dan Rukun Tetangga Menurut Kelurahan, 2018	28
Tabel 2.2	Pembagian Wilayah Administrasi Berdasarkan Struktur Organisasi Pemerintahan Menurut Kelurahan, 2018	29
Tabel 2.3	Banyaknya Anggota Perlindungan Masyarakat Menurut Kelurahan Menurut Jenisnya, 2018	30
Tabel 2.4	Lembaga Ketahanan Masyarakat Kelurahan (LKMD) Menurut Kelurahan dan Tingkat Perkembangan, 2018	31
Tabel 3.1	Jumlah Penduduk, Lajur Pertumbuhan Penduduk, Distribusi Penduduk, Kepadatan Penduduk, dan Rasio Jenis Kelamin Penduduk Menurut Kelurahan, 2018	35

Tabel 3.2	Jumlah Penduduk, Rumah Tangga dan Rata-Rata Jiwa per Rumah Tangga Menurut Kelurahan, 2018	38
Tabel 3.3	Jumlah Penduduk Menurut Kelurahan, 2015-2018	39
Tabel 3.4	Jumlah Penduduk Menurut Jenis Kelamin dan Kelompok Umur, 2018	40
Tabel 3.5	Jumlah Rumah Tangga yang Sudah dan Belum Menggunakan Listrik PLN Menurut Kelurahan, 2018	41
Tabel 4.1.1	Kelurahan yang Memiliki Fasilitas Sekolah Menurut Tingkat Pendidikan, Podes2018	47
Tabel 4.1.2	Banyaknya Sekolah, Murid dan Guru Taman Kanak-Kanak Menurut Kelurahan, 2018	48
Tabel 4.1.3	Banyaknya Sekolah, Murid dan Guru Sekolah Dasar Menurut Kelurahan, 2018	49
Tabel 4.1.4	Banyaknya Sekolah Dasar, Ruang Kelas dan Kondisi Menurut Kelurahan, 2018	50
Tabel 4.1.5	Jumlah Guru Menurut Kelurahan dan Status Kepegawaian, 2018	51
Tabel 4.1.6	Banyaknya Sekolah, Murid dan Guru SMP Menurut Kelurahan, 2018	52
Tabel 4.1.7	Banyaknya SMP, Ruang Kelas dan Kondisi Menurut Kelurahan, 2018	53

Tabel 4.1.8	Banyaknya Sekolah, Murid dan Guru SMA Menurut Kelurahan, 2018.....	54
Tabel 4.1.9	Banyaknya SMA, Ruang Kelas dan Kondisi Menurut Kelurahan, 2018.....	55
Tabel 4.1.10	Banyaknya Sekolah, Murid dan Guru SMK Menurut Kelurahan, 2018.....	56
Tabel 4.2.1	Jumlah Kelurahan yang Memiliki Sarana Kesehatan, Podes 2018.....	58
Tabel 4.2.2	Jumlah Tenaga Kesehatan Menurut Kelurahan, 2018.....	60
Tabel 4.2.3	Jumlah Sarana Kesehatan Menurut Kelurahan, 2018.....	62
Tabel 4.2.4	Jumlah Penderita Sepuluh Macam Jenis Penyakit Utama Menurut Jenis Penyakit, 2016-2018.....	65
Tabel 4.2.5	Jumlah Bayi Lahir Hidup dan Lahir Mati Berdasarkan Bulan, 2018.....	66
Tabel 4.2.6	Banyaknya Peserta KB Aktif Menurut Kelurahan dan Alat Kontrasepsi yang Digunakan, 2018.....	67
Tabel 4.2.7	Jumlah Pasangan Usia Subur (PUS), Peserta KB Aktif dan Persentase Terhadap PUS Menurut Kelurahan, 2018.....	69
Tabel 4.2.8	Pencapaian Akseptor KB Baru Menurut Kelurahan dan Alat Kontrasepsi yang Digunakan, 2018.....	70

Tabel 4.3.1	Jumlah Penduduk Menurut Kelurahan dan Agama yang Dianut, 2018	73
Tabel 4.3.2	Jumlah Tempat Peribadatan Menurut Kelurahan, 2018	74
Tabel 4.3.3	Jumlah Nikah dan Rujuk di Menurut Kelurahan, 2018	75
Tabel 4.4.1	Jumlah Fasilitas Olahraga Menurut Kelurahan, 2018	78
Tabel 5.1.1	Luas Panen Tanaman Sayuran Menurut Kelurahan dan Jenis Tanaman (ha), 2018 dan 2018	82
Tabel 5.1.2	Produksi Tanaman Sayuran Menurut Kelurahan dan Jenis Tanaman (ton), 2018 dan 2018	85
Tabel 5.1.3	Luas Panen Tanaman Sayuran dan Buah-Buahan Semusim Menurut Jenis Tanaman (ha), 2016-2018	88
Tabel 5.1.4	Produksi Tanaman Sayuran dan Buah-Buahan Semusim Menurut Jenis Tanaman (ha), 2016-2018	89
Tabel 5.1.5	Luas Panen Tanaman Biofarmaka Menurut Kelurahan dan Jenis Tanaman (ha), 2018 dan 2018	90
Tabel 5.1.6	Produksi Tanaman Biofarmaka Menurut Kelurahan dan Jenis Tanaman (ha), 2018 dan 2018	92

Tabel 5.1.7	Luas Panen Tanaman Biofarmaka Menurut Jenis Tanaman (ha), 2016-2018.....	94
Tabel 5.1.8	Produksi Tanaman Biofarmaka Menurut Jenis Tanaman (ton), 2016-2018.....	95
Tabel 5.1.9	Luas Tanam Tanaman Hias Menurut Kelurahan dan Jenis Tanaman (m ²), 2018 dan 2018.....	95
Tabel 5.1.10	Produksi Tanaman Hias Menurut Kelurahan dan Jenis Tanaman (tangkai), 2018 dan 2018.....	98
Tabel 5.1.11	Luas Panen Tanaman Hias Menurut Jenis Tanaman (m ²), 2016-2018.....	100
Tabel 5.1.12	Produksi Tanaman Hias Menurut Jenis Tanaman (ton), 2016-2018.....	101
Tabel 5.1.13	Produksi Buah-Buahan Menurut Kelurahan dan Jenis Tanaman (ton), 2018 dan 2018.....	102
Tabel 5.1.13	Produksi Buah-Buahan dan Sayuran Tahunan Menurut Jenis Tanaman (ton), 2016-2018.....	105
Tabel 5.1.14	Luas Panen, Produktivitas dan Produksi Padi Sawah Menurut Kelurahan, 2018.....	105
Tabel 5.1.15	Luas Panen, Produktivitas dan Produksi Padi Gogo Menurut Kelurahan, 2018.....	107
Tabel 5.1.16	Luas Panen, Produktivitas dan Produksi Kedelai Menurut Kelurahan, 2018.....	108

Tabel 5.1.17	Luas Panen, Produktivitas dan Produksi Kacang Hijau Menurut Kelurahan, 2018.....	109
Tabel 5.1.18	Luas Panen, Produktivitas dan Produksi Kacang Tanah Menurut Kelurahan, 2018.....	110
Tabel 5.1.19	Luas Panen, Produktivitas dan Produksi Jagung Menurut Kelurahan, 2018.....	111
Tabel 5.1.8	Luas Panen, Produktivitas dan Produksi Ubi Kayu Menurut Kelurahan, 2018.....	112
Tabel 5.2.1	Banyaknya Ternak Besar Dan Ternak Kecil Dirinci Per Kelurahan Tahun 2018.....	114
Tabel 5.2.2	Banyaknya Ternak Unggas Menurut Jenisnya Dirinci per Kelurahan Tahun 2018.....	117
Tabel 5.2.3	Banyaknya Rumah Tangga yang Memiliki Ternak (Penggaduh) Menurut Jenis Ternak Dirinci per Kelurahan Tahun 2018.....	118
Tabel 6.1	Jumlah Rumah Makan/Restoran Menurut Kelurahan, 2016-2018.....	121
Tabel 6.1	Banyaknya Perusahaan dan Tenaga Kerja Industri Kecil Dirinci per Kelurahan Menurut Jenis Usaha Tahun 2015.....	122
Tabel 6.2	Banyaknya industri Penggilingan padi di Kecamatan Sumbawa Dirinci Per Kelurahan Tahun 2015.....	125

Tabel 7.1	Panjang Jalan di Kecamatan Sumbawa Menurut Jenis Permukaan Dirinci per Kelurahan Tahun 2015	130
Tabel 8.1	Rata-Rata Harga Ternak di Wilayah Kecamatan Sumbawa Dirinci Menurut Jenis Ternak Tahun 2018 (Rp)	134

<https://sumbawakab.bps.go.id>

DAFTAR GAMBAR

Halaman

Gambar 1	Proporsi Luas Wilayah Kecamatan Sumbawa.....	25
Gambar 2	Pembagian Wilayah Administrasi Berdasarkan Struktur Organisasi Pemerintahan Menurut Kelurahan, 2018.....	32
Gambar 3	<i>Sex Ratio</i> Penduduk di Kecamatan Sumbawa Dirinci per Kelurahan Tahun 2018	42
Gambar 4	Jumlah Sekolah dan Siswa di Kecamatan Sumbawa Menurut Kelurahan, 2018.....	76
Gambar 6	Banyaknya Tenaga Kerja Industri Kecil Di Kecamatan Sumbawa Dirinci Per Kelurahan Tahun 2015	126
Gambar 7	Proporsi Panjang Jalan Di Kecamatan Sumbawa Tahun 2015	131
Gambar 8	Rata-rata Harga Ternak Besar dan Kecil di Kecamatan Sumbawa Tahun 2018	135

PENJELASAN UMUM

Tanda-tanda, satuan-satuan dan lain-lainnya yang digunakan dalam publikasi ini adalah sebagai berikut

1. TANDA-TANDA

Data belum tersedia	: ...
Data tidak tersedia	: -
Data dapat diabaikan	: 0
Tanda desimal	: ,
Angka sementara	: *
Angka sangat sementara	: **
Angka sangat sangat sementara	: ***
Angka diperbaiki	: r
Angka perkiraan	: e
Rupiah	: Rp.
Dollar Amerika	: \$
Meter	: m
Meter persegi	: m ²
Kilometer	: km
Kilometer persegi	: km ²
Hektar	: ha

2. SATUAN

Meter (m)	: 100 cm
Kilometer (km)	: 1000 m
Kwintal (kw)	: 100 kg
Ton	: 1000 kg
Liter	: 1000 ml



I. GEOGRAFIS

<https://sumbawapab.bps.go.id>

BAB I

LETAK GEOGRAFIS

Kecamatan Sumbawa merupakan bagian dari wilayah Kabupaten Sumbawa yang terletak di bagian utara dan sebagian besar terdiri dari daratan dan cenderung tidak rata atau berbukit-bukit dengan ketinggian rata-rata 10 meter diatas permukaan laut.

Wilayah Kecamatan Sumbawa memiliki luas 45,69 km². dengan batas-batas wilayahnya antara lain :

- Sebelah Utara berbatasan dengan Kecamatan Labuhan Badas
- Sebelah Timur berbatasan dengan Kecamatan Moyo Hilir dan Moyo Utara
- Sebelah Selatan berbatasan dengan Kecamatan Unter Iwes
- Sebelah Barat berbatasan dengan Kecamatan Unter Iwes

Kecamatan Sumbawa terbagi menjadi delapan Kelurahan yaitu Kelurahan Lempeh, Kelurahan Samapuin, Kelurahan Brang Bara, Kelurahan Pekat, Kelurahan Seketeng, Kelurahan Bugis, Kelurahan Uma Sima dan Kelurahan Brang Biji. Kecamatan Sumbawa sebagai pusat pemerintahan dan pusat perekonomian masyarakat Menjadikan Kecamatan Sumbawa berkembang dengan pesat, hal ini ditunjang dengan keberadaan tiga pasar tradisional yaitu Pasar Seketeng, Pasar Brang Biji dan Pasar Brang Bara serta pusat pertokoan Samawa. Selain itu dengan keberadaan Bandara Udara Sultan Muhammad Kaharuddin menjadikan Sumbawa semakin mudah didatangi oleh para wisatawan baik wisatawan dalam negeri maupun wisatawan asing sehingga sektor pariwisata di Kabupaten Sumbawa semakin berkembang.

Semakin meningkatnya daya beli dan keuangan masyarakat di Sumbawa membuat sektor perbankan di Kecamatan Sumbawa semakin semarak baik bank pemerintah maupun bank swasta. Dikarenakan pusat perkantoran berada di Kecamatan Sumbawa, sehingga sebagian besar penduduk di Kecamatan Sumbawa selain bekerja di sektor pemerintahan, selain itu pula banyak yang bekerja di sektor industri, perdagangan, pertanian, peternakan dan jasa.

Wilayah Kecamatan Sumbawa merupakan daerah beriklim tropis yang dipengaruhi oleh musim hujan dan musim kemarau. Pada tahun 2018 temperatur maksimum mencapai 36,9 °C yang terjadi pada bulan Oktober dan temperatur minimum 19,8°C yang terjadi pada bulan Juli. Rata-rata kelembaban udara tertinggi selama tahun 2018 mencapai 87 persen pada bulan Januari dan Februari dan terendah mencapai 69 persen pada bulan Oktober, serta kecepatan angin maksimum 9 knots/detik yang terjadi di bulan Januari, Agustus dan September dan minimum 6 knots/detik terjadi pada bulan Maret.

Iklm di Kecamatan Sumbawa dipengaruhi oleh fenomena El-Nino dan La Nina dari Samudera Pasifik. Hal ini terlihat dari banyaknya hari hujan dan curah hujan yang terjadi sepanjang tahun. Pada tahun 2018 tercatat jumlah hari hujan sebanyak 91 hari, lebih sedikit dibandingkan dengan tahun 2018 yaitu sebanyak 109 hari. dengan hari hujan terbanyak terjadi pada bulan Januari yaitu selama 20 hari.

Curah hujan terbanyak terjadi pada bulan Februari yaitu sebesar 235 mm. Satu hal yang dapat berpengaruh terhadap hari hujan dan curah hujan adalah besarnya penguapan. Karena banyak sedikitnya penguapan dapat

berpengaruh terhadap banyak sedikitnya hari hujan dan curah hujan yang terjadi pada periode berikutnya.

Jarak dari ibukota kecamatan ke ibukota kelurahan dalam wilayah Kecamatan Sumbawa tidak terlalu jauh, yang terjauh jaraknya hanya 3,30 km yaitu Kelurahan Lempeh dan jaraknya yang terdekat yaitu Kelurahan Seketeng 0,40 km. Kelurahan yang terluas wilayahnya yakni Kelurahan Samapuin 11,08 km², sedangkan Kelurahan yang sedikit wilayahnya yakni Kelurahan Bugis dan Kelurahan Uma Sima masing-masing 2,00 km².

Tabel 1.1 Luas Wilayah Kecamatan Sumbawa Menurut Kelurahan, 2018

Kelurahan	Luas Wilayah (Km ²)	Persentase Terhadap Luas Kecamatan (%)
(1)	(2)	(3)
1. Lempeh	6,98	14,61
2. Samapuin	11,08	24,72
3. Brang Bara	2,40	5,35
4. Pekat	2,30	5,13
5. Seketeng	8,43	17,85
6. Bugis	2,00	4,46
7. Uma Sima	2,00	4,46
8. Brang Biji	10,50	23,42
SUMBAWA	45,69	100,00

Sumber : Koordinator Statistik Kecamatan Sumbawa

Tabel 1.2 Jarak dari Ibu Kota Kecamatan ke Kelurahan di Kecamatan Sumbawa, 2018

Ibu Kota Kecamatan	Kelurahan	Jarak (Km)
(1)	(2)	(3)
Ibu Kota Kecamatan Sumbawa	Lempeh	3,30
	Samapuin	2,80
	Brang Bara	1,80
	Pekat	1,90
	Seketeng	0,40
	Bugis	0,90
	Uma Sima	1,40
	Brang Biji	2,70

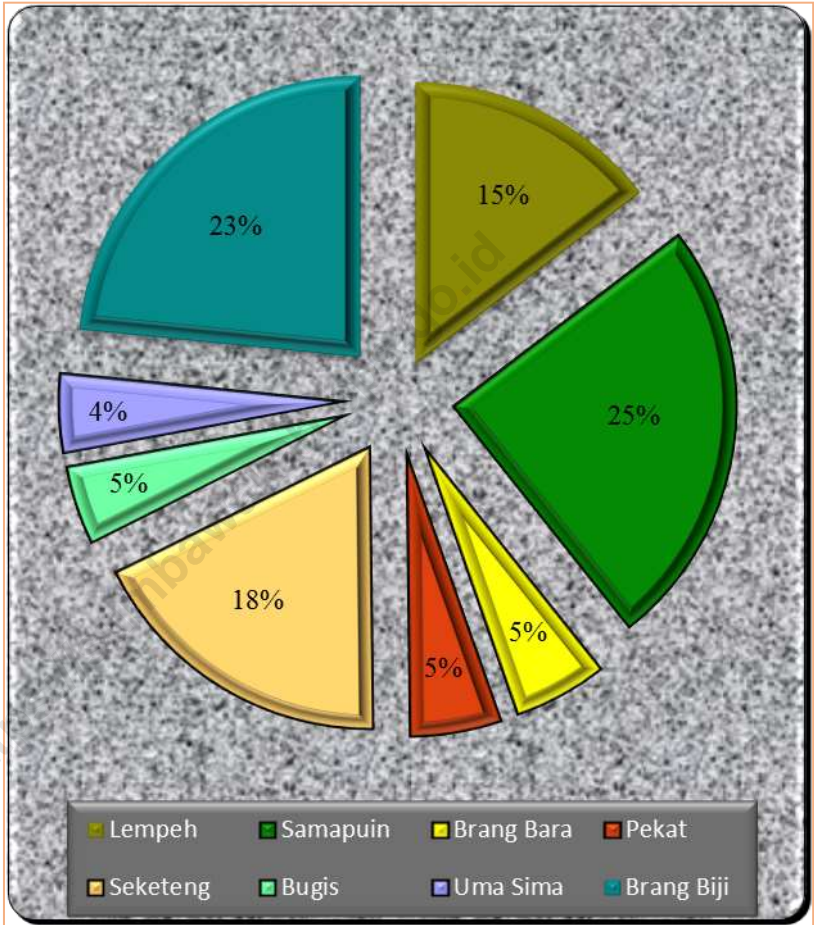
Sumber : Koordinator Statistik Kecamatan Sumbawa

Tabel 1.3 Banyaknya Hari Hujan dan Curah Hujan di Kecamatan Sumbawa Dirinci per Bulan, 2018

Bulan	Hari Hujan	Curah Hujan (mm)
(1)	(2)	(3)
1. Januari	20	220
2. Pebruari	19	235
3. Maret	14	151
4. April	5	14
5. Mei	1	-
6. Juni	1	17
7. Juli	1	1
8. Agustus	1	-
9. September	3	17
10. Oktober	-	-
11. Nopember	13	158
12. Desember	13	149
Sumbawa	91	962

Sumber : Dinas Pengairan Kec. Sumbawa

Gambar 1 Proporsi Luas Wilayah Kecamatan Sumbawa Dirinci per Kelurahan Tahun 2018





II. PEMERINTAHAN

<https://sumbawakab.bps.go.id>

BAB II

PEMERINTAHAN

Kecamatan Sumbawa adalah salah satu Kecamatan di Wilayah Kabupaten Sumbawa yang terletak di pusat pemerintahan Kabupaten Sumbawa dengan luas wilayah 45,69 Km² dengan jumlah penduduk tahun 2018 berjumlah 62.156 jiwa atau tingkat kepadatan mencapai 171 jiwa per kilometer persegi.

Pembagian wilayah administrasi hingga Desember 2018, Kecamatan Sumbawa terbagi menjadi 8 kelurahan, 78 RW dan 274 RT. Perangkat kelurahan yang ada di wilayah Kecamatan Sumbawa terdiri dari PNS dan non PNS, jumlah PNS sebanyak 72 orang dan non PNS sebanyak 20 orang.

Dengan melihat pembagian wilayah administrasi Kecamatan Sumbawa yang cukup luas, maka untuk menunjang kelancaran administrasi pemerintah diperlukan dukungan personel yang mencukupi. Pada tahun 2018 jumlah aparat Kelurahan di Kecamatan Sumbawa sebanyak 444 orang. Jumlah Lurah dan Sekretaris Kelurahan masing-masing Kelurahan sebanyak satu orang. Sekretariat Kelurahan (bendahara, dll) sebanyak 66 orang, Pelaksana Teknis (kaur, kasi, dll) sebanyak 26 orang, Pelaksana Kewilayahan (ketua RT, ketua RW, dll) sebanyak 352 orang dan pegawai Kelurahan lainnya (hansip, dll) tidak ada. Secara geografis, dari delapan Kelurahan yang ada di wilayah Kecamatan Sumbawa seluruhnya berada di daerah perkotaan. Mengingat wilayah ini merupakan daerah yang sangat potensial sebagai roda pemerintahan dan perekonomian.

Tabel 2.1 Jumlah Dusun, Rukun Warga, dan Rukun Tetangga Menurut Kelurahan, 2018

Kelurahan	Perangkat Kelurahan PNS + Non PNS		Rukun Warga	Rukun Tetangga
	(1)	(2)		
1. Lempeh	7	3	7	29
2. Samapuin	11	3	7	29
3. Brang Bara	8	3	7	23
4. Pekat	11	2	8	27
5. Seketeng	10	1	12	46
6. Bugis	8	3	11	38
7. Uma Sima	9	2	11	33
8. Brang Biji	8	3	15	49
SUMBAWA	72	20	78	274

Sumber : Badan Pusat Statistik Kab.Sumbawa

Tabel 2.2 Pembagian Wilayah Administrasi Berdasarkan Struktur Organisasi Pemerintahan Menurut Kelurahan, 2018

Kelurahan	Sekretariat Kelurahan	Pelaksana Teknis	Pelaksana Kewilayahan	Pegawai Lainnya
(1)	(2)	(3)	(4)	(5)
1. Lempeh	7	3	36	0
2. Samapuin	10	4	36	0
3. Brang Bara	8	3	30	0
4. Pekat	10	3	35	0
5. Seketeng	8	3	58	0
6. Bugis	8	3	49	0
7. Uma Sima	8	3	44	0
8. Brang Biji	7	4	64	0
SUMBAWA	66	26	352	0

Sumber : Kantor Kelurahan se-Kecamatan Sumbawa

Tabel 2.3 Banyaknya Babinsa dan Babinkamtibmas Menurut Kelurahan Menurut Jenisnya, 2018

Kelurahan	Anggota Babinsakamtibmas	Anggota Babinsa
(1)	(2)	(3)
1. Lempeh	1	1
2. Samapuin	1	1
3. Brang Bara	1	1
4. Pekat	1	1
5. Seketeng	1	1
6. Bugis	1	1
7. Uma Sima	1	1
8. Brang Biji	1	1
SUMBAWA	8	8

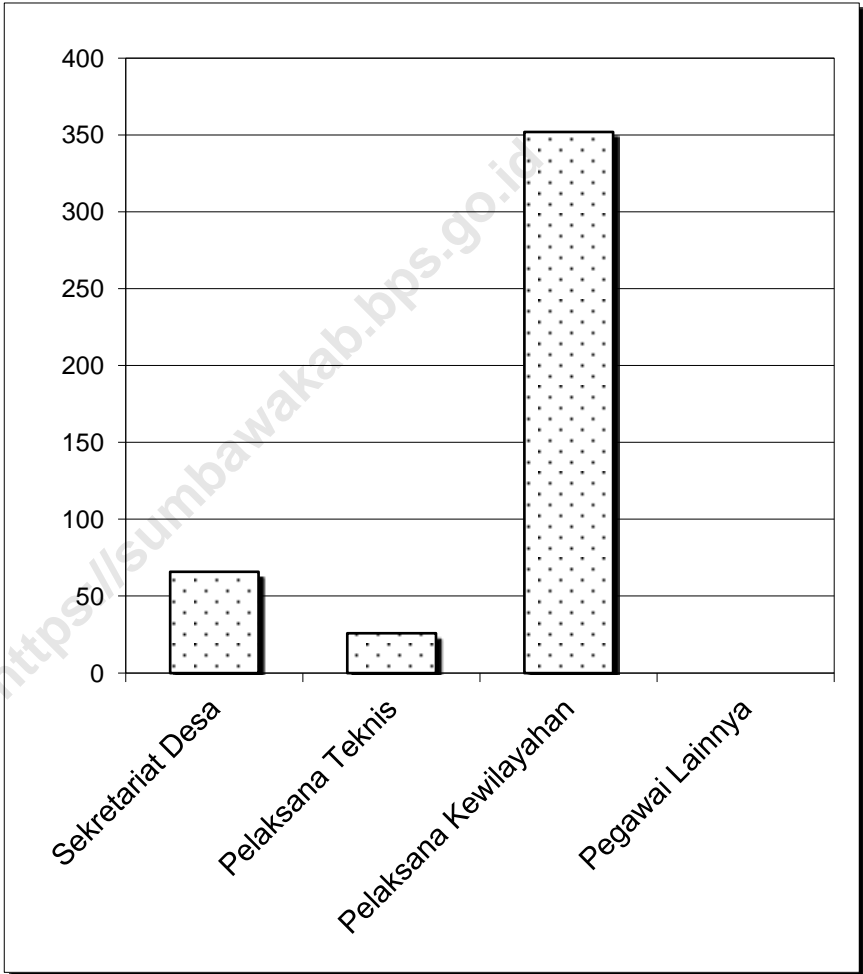
Sumber : Kantor Kelurahan se-Kecamatan Sumbawa

Tabel 2.4 Lembaga Pemberdayaan Masyarakat Kelurahan (LPM) Menurut Perkembangannya, 2018

Kelurahan	Lembaga Perlindungan Masyarakat (LPM)
(1)	(2)
1. Lempeh	21
2. Samapuin	15
3. Brang Bara	7
4. Pekat	10
5. Seketeng	4
6. Bugis	14
7. Uma Sima	19
8. Brang Biji	29
SUMBAWA	119

Sumber : Kantor Kelurahan se-Kecamatan Sumbawa

Gambar 2 Pembagian Wilayah Administrasi Berdasarkan Struktur Organisasi Pemerintahan Menurut Kelurahan, 2018





III. PENDUDUK DAN TENAGA KERJA

<https://sumbawakab.bps.go.id>

BAB III

PENDUDUK

Penduduk Kecamatan Sumbawa tahun 2018 berjumlah 62.156 jiwa yang terdiri dari laki-laki 31.487 jiwa dan perempuan 30.669 jiwa dengan *sex ratio* 103 yang menunjukkan bahwa perbandingan jumlah penduduk laki-laki lebih banyak dibandingkan dengan penduduk perempuan.

Apabila dibandingkan dengan jumlah rumah tangga yang ada di Kecamatan Sumbawa yaitu sebanyak 16.168 rumah tangga, maka rata-rata jumlah anggota rumah tangga dalam setiap rumah tangga adalah 4 orang.

Dilihat dari kondisi perumahan, maka sebagian besar penduduk mendiami rumah dengan dinding tembok yang terbuat dari batu bata, karena tempat tinggal atau bangunan yang terbuat dari batu bata dan pondasi bangunan yang kuat bisa bertahan lama. Untuk jenis atap didominasi berupa genteng dan galvalum, lantai dari keramik dan semen, sedangkan untuk bahan bakar yang digunakan masyarakat masih banyak yang memakai minyak tanah karena mudah didapat dan murah, namun banyak juga yang memakai elpiji.

Untuk fasilitas penerangan, dari 16.168 rumah tangga yang ada di Kecamatan Sumbawa, semua rumah tangga sudah menggunakan fasilitas listrik dari PLN.

Tabel 3.1 Jumlah Penduduk, Lajur Pertumbuhan Penduduk, Distribusi Penduduk, Kepadatan Penduduk, dan Rasio Jenis Kelamin Penduduk Menurut Kelurahan, 2018

Kelurahan	SP'10	2017	2018	Pertumbuhan (%)	
				2010-2017	2017-2018
(1)	(2)	(3)	(4)	(5)	(6)
1. Lempeh	5 052	5 499	5 556	1,20	1,04
2. Samapuin	3 929	4 278	4 322	1,20	1,03
3. Brang Bara	6 457	7 028	7 101	1,20	1,04
4. Pekat	5 238	5 702	5 761	1,20	1,03
5. Seketeng	10 727	11 675	11 796	1,19	1,04
6. Bugis	7 124	7 753	7 834	1,19	1,04
7. Uma Sima	6 433	7 004	7 076	1,20	1,03
8. Brang Biji	11 558	12 579	12 710	1,19	1,04
SUMBAWA	56 518	61 518	62 156	1,20	1,04

Lanjutan Tabel 3.1

Kelurahan	Luas Wilayah	Penduduk	Kepadatan Penduduk
(1)	(2)	(3)	(4)
1. Lempeh	6,98	5 556	796
2. Samapuin	11,08	4 322	390
3. Brang Bara	2,40	7 101	2 959
4. Pekat	2,30	5 761	2 505
5. Seketeng	8,43	11 796	1 399
6. Bugis	2,00	7 834	3 917
7. Uma Sima	2,00	7 076	3 538
8. Brang Biji	10,50	12 710	1 210
SUMBAWA	45,69	62 156	16 714

Lanjutan Tabel 3.1

Kelurahan	Perempuan	Laki-laki	Rasio Jenis Kelamin
(1)	(2)	(3)	(4)
1. Lempeh	2 744	2 812	102
2. Samapuin	1 904	2 418	127
3. Brang Bara	3 617	3 484	96
4. Pekat	2 842	2 919	103
5. Seketeng	5 956	5 840	98
6. Bugis	3 850	3 984	103
7. Uma Sima	3 517	3 559	101
8. Brang Biji	6 239	6 471	104
SUMBAWA	30 669	31 487	103

Sumber : Badan Pusat Statistik Kabupaten Sumbawa

Tabel 3.2 Jumlah Penduduk, Rumah Tangga dan Rata-Rata Jiwa per Rumah Tangga Menurut Kelurahan, 2018

Kelurahan	Penduduk	Rumah Tangga	Rata-Rata Jiwa per RT
(1)	(2)	(3)	(4)
1. Lempeh	5 556	1 634	3,40
2. Samapuin	4 322	1 012	4,27
3. Brang Bara	7 101	1 734	4,10
4. Pekat	5 761	1 494	3,86
5. Seketeng	11 796	3 050	3,87
6. Bugis	7 834	1 996	3,92
7. Uma Sima	7 076	1 895	3,73
8. Brang Biji	12 710	3 353	3,79
SUMBAWA	62 156	16 168	3,84

Sumber : Badan Pusat Statistik Kabupaten Sumbawa

Tabel 3.3 Jumlah Penduduk Menurut Kelurahan, 2015- 2018

Kelurahan	2015	2016	2017	2018
(1)	(2)	(3)	(4)	(5)
1. Lempeh	5 381	5 441	5 499	5 556
2. Samapuin	4 185	4 233	4 278	4 322
3. Brang Bara	6 876	6 953	7 028	7 101
4. Pekat	5 579	5 641	5 702	5 761
5. Seketeng	11 423	11 551	11 675	11 796
6. Bugis	7 586	7 671	7 753	7 834
7. Uma Sima	6 852	6 929	7 004	7 076
8. Brang Biji	12 307	12 445	12 579	12 710
SUMBAWA	60 189	60 864	61 518	62 156

Sumber : Badan Pusat Statistik Kabupaten Sumbawa

Tabel 3.4 Jumlah Penduduk Menurut Jenis Kelamin dan Kelompok Umur, 2018

Kelompok Umur	Jenis Kelamin		Jumlah
	Laki-laki	Perempuan	
(1)	(2)	(3)	(4)
0 – 4	3 012	2 792	5 804
5 – 9	2 714	2 698	5 412
10 – 14	2 566	2 445	5 011
15 – 19	3 059	2 942	6 001
20 – 24	2 982	2 443	5 425
25 – 29	2 883	2 461	5 344
30 – 34	2 748	2 722	5 470
35 – 39	2 293	2 506	4 799
40 – 44	2 233	2 352	4 585
45 – 49	1 983	2 060	4 043
50 – 54	1 597	1 575	3 172
55 – 59	1 237	1 291	2 528
60 – 64	805	927	1 732
65 – 69	631	640	1 271
70 – 74	363	384	747
75 +	381	431	812
Jumlah	31 487	30 669	62 156

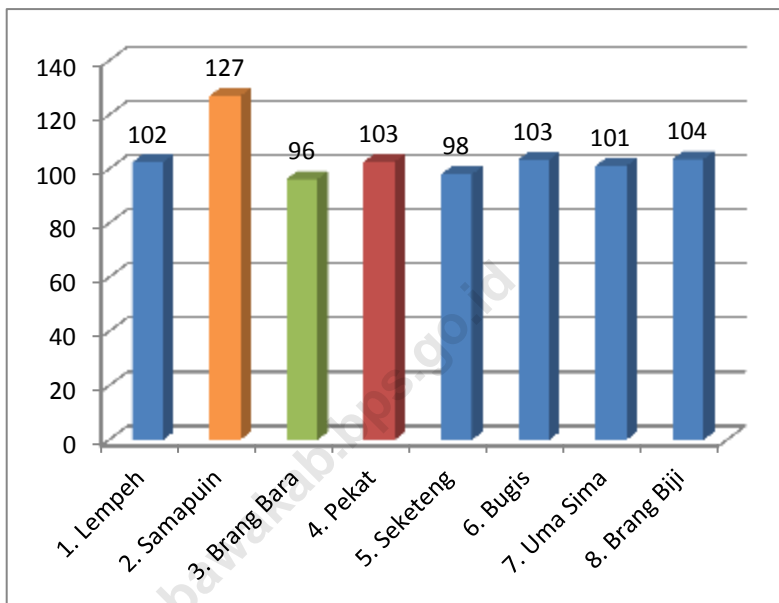
Sumber : Badan Pusat Statistik Kabupaten Sumbawa

Tabel 3.5 Jumlah Rumah Tangga yang Sudah dan Belum Menggunakan Listrik PLN Menurut Kelurahan, 2018

Kelurahan	Rumah Tangga	Menggunakan Listrik PLN	Belum Menggunakan Listrik PLN
(1)	(2)	(3)	(4)
1. Lempeh	1 634	1 634	-
2. Samapuin	1 012	1 012	-
3. Brang Bara	1 734	1 734	-
4. Pekat	1 494	1 494	-
5. Seketeng	3 050	3 050	-
6. Bugis	1 996	1 996	-
7. Uma Sima	1 895	1 895	-
8. Brang Biji	3 353	3 353	-
SUMBAWA	16 168	16 168	0

Sumber : Kantor Kelurahan se-Kecamatan Sumbawa

Gambar 3 *Sex Ratio* Penduduk di Kecamatan Sumbawa Dirinci per Kelurahan Tahun 2018





IV. SOSIAL

<https://sumbaweb.bps.go.id>

BAB IV

S O S I A L

Fasilitas pendidikan di Kecamatan Sumbawa hingga saat ini untuk Taman Kanak-Kanak baik Taman Kanak-Kanak Negeri, Swasta dan Raudhatul Afthal (RA) berjumlah 22, Sekolah Dasar (SD) yang ada di wilayah Kecamatan Sumbawa meliputi Sekolah Dasar Negeri, Sekolah Dasar Swasta, Madrasah Ibtidaiyah (MI) dan Sekolah Dasar Luar Biasa (SDLB) sebanyak 31 SD/ sederajat. Sedangkan, Sekolah Menengah Pertama (SMP) yang ada di Kecamatan Sumbawa mencakup SMP Negeri, SMP Swasta, Madrasah Tsanawiyah (MTS) dan SMPLB sebanyak 11 SMP/ sederajat. Sekolah Menengah Atas (SMA) di Kecamatan Sumbawa terdiri dari SMA Negeri, SMA Swasta, Madrasah Aliyah (MA) dan SMALB sebanyak 11 SMA/ sederajat. Selain SMA, MA dan SMALB di Kecamatan Sumbawa terdapat pula Sekolah Menengah Kejuruan (SMK) sebanyak 4 SMK yang terdiri dari 1 SMK Negeri dan 3 SMK Swasta. Dari seluruh Taman Kanak-Kanak tersebut memiliki anak didik sebanyak 330 orang laki-laki dan 300 orang perempuan dengan diasuh oleh 90 orang guru Taman Kanak-Kanak. Untuk SD/ sederajat jumlah guru yang tersedia sebanyak 337 orang dengan jumlah anak didik yaitu 3.480 orang siswa laki-laki dan 3.039 orang perempuan. Untuk jenjang pendidikan SMP/ sederajat di Kecamatan Sumbawa menampung 1.655 siswa laki-laki dan 1.441 siswa perempuan dengan jumlah guru SMP di Kecamatan Sumbawa ini sebanyak 160 orang. Di Kecamatan Sumbawa untuk pendidikan SMA/ sederajat menampung 1.332 siswa laki-laki dan 1.211 siswa perempuan dengan jumlah guru SMA di Kecamatan Sumbawa ini sebanyak 145 orang.

Bidang kesehatan, di Kecamatan Sumbawa terdapat 2 rumah sakit yaitu di RSUD Kabupaten Sumbawa di Kelurahan Brang Biji dan RSUP Lalu Manambai Abdulkadir di Kelurahan Samapuin, 2 puskesmas yaitu puskesmas Seketeng dan Puskesmas Brang Biji, 3 Poliklinik, 28 tempat praktek dokter, 23 apotek dan 2 Poskesdes di Kelurahan Samapuin dan Kelurahan Seketeng. Sedangkan untuk tempat praktek dokter sebanyak 28 dan 2 tempat praktek bidan bersalin.

Banyaknya Peserta KB aktif 8.338 akseptor dan Pasangan Usia Subur sebanyak 10.800 pasangan, maka angka pencapaian untuk kecamatan sebesar 77,20%. Pencapaian tertinggi terjadi di Kecamatan Sumbawa di Kelurahan Lempeh sebesar 84,96%, Bugis 79,33%, Pekat 79,15%, Brang Biji 78,99%, Uma Sima 77,69, Brang Bara 77,12%, Samapuin 73,14% dan pencapaian terendah Kelurahan Seketeng sebesar 71,20%. Dari beberapa jenis alat kontrasepsi yang dianjurkan, alat kontrasepsi IUD yang terbanyak digunakan disusul Implan dan suntikan.

Mayoritas penduduk Kecamatan Sumbawa beragama Islam (91,46%) sedangkan non muslim merupakan penduduk yang dulunya pendatang dari daerah lain, sehingga tempat ibadah didominasi oleh 43 Masjid dan 60 Musholla yang keseluruhannya berjumlah 103 bangunan.

Banyaknya penderita cacat di Kecamatan Sumbawa adalah 85 orang terdiri dari 61 laki-laki dan 34 perempuan. Bila dilihat dari tingkat pendidikan, maka masih banyak penderita cacat yang tidak sekolah.

4.1 PENDIDIKAN

Tabel 4.1.1 Kelurahan yang Memiliki Fasilitas Sekolah Menurut Tingkat Pendidikan, Podes2018

Kelurahan	SD/MI/ SDLB	SMP/ MTS/ SMPLB	SMA/ MAN/ SMALB	SMK	PT
(1)	(2)	(3)	(4)	(5)	(6)
1. Lempeh	2	-	1	-	-
2. Samapuin	2	1	1	-	2
3. Brang Bara	4	-	1	1	-
4. Pekat	3	-	-	-	-
5. Seketeng	7	3	2	-	-
6. Bugis	5	1	1	-	-
7. Uma Sima	6	4	3	3	1
8. Brang Biji	2	2	2	-	-
SUMBAWA	31	11	11	4	3

Tabel 4.1.2 Banyaknya Sekolah, Murid dan Guru Taman Kanak-Kanak Menurut Kelurahan, 2018

Kelurahan	Sekolah		Murid		Guru
	TK	RA	Laki	Perp	
(1)	(2)	(3)	(4)	(5)	(6)
1. Lempeh	2	-	31	28	9
2. Samapuin	2	-	38	35	8
3. Brang Bara	1	3	58	53	16
4. Pekat	1	-	20	18	5
5. Seketeng	1	1	32	29	10
6. Bugis	3	1	62	59	13
7. Uma Sima	2	-	29	26	9
8. Brang Biji	4	1	60	52	20
SUMBAWA	16	6	330	300	90

Sumber : Dinas Pendidikan Nasional Kecamatan Sumbawa

Tabel 4.1.3 Banyaknya Sekolah, Murid dan Guru SD/MI/SDLB Menurut Kelurahan, 2018

Kelurahan	Sekolah		Murid		Guru
	Negeri	Swasta	Laki	Perp	
(1)	(2)	(3)	(4)	(5)	(6)
1. Lempeh	1	1	240	203	18
2. Samapuin	1	1	108	78	15
3. Brang Bara	3	1	373	328	41
4. Pekat	3	-	350	334	34
5. Seketeng	5	2	713	642	64
6. Bugis	4	1	648	571	60
7. Uma Sima	5	1	811	705	83
8. Brang Biji	1	1	237	178	22
SUMBAWA	23	8	3 480	3 039	337

Sumber : Dinas Pendidikan Nasional Kecamatan Sumbawa

Tabel 4.1.4 Banyaknya SD/MI/SDLB, Ruang Kelas dan Kondisi Menurut Kelurahan, 2018

Kelurahan	Sekolah	Ruang Kelas	Kondisi		
			Baik	Rusak Ringan	Rusak Berat
(1)	(2)	(3)	(4)	(5)	(6)
1. Lempeh	2	14	10	4	-
2. Samapuin	2	8	8	-	-
3. Brang Bara	4	21	10	11	-
4. Pekat	3	23	6	17	-
5. Seketeng	7	48	14	34	-
6. Bugis	5	42	27	15	-
7. Uma Sima	6	50	33	17	-
8. Brang Biji	2	18	7	11	-
SUMBAWA	31	224	115	109	-

Sumber : Dinas Pendidikan Nasional Kecamatan Sumbawa

Tabel 4.1.5 Jumlah Guru Menurut Kelurahan dan Status Kepegawaian, 2018

Kelurahan	Guru		
	PNS	Non PNS	Jumlah
(1)	(3)	(4)	(5)
1. Lempeh	12	6	18
2. Samapuin	11	4	15
3. Brang Bara	26	15	41
4. Pekat	21	13	34
5. Seketeng	36	28	64
6. Bugis	38	22	60
7. Uma Sima	60	23	83
8. Brang Biji	14	8	22
SUMBAWA	218	119	337

Sumber : Dinas Pendidikan Nasional Kecamatan Sumbawa

Tabel 4.1.6 Banyaknya Sekolah, Murid dan Guru SMP/MTS/SMPLB Menurut Kelurahan, 2018

Kelurahan	Sekolah		Murid		Guru
	Negeri	Swasta	Laki	Perp	
(1)	(2)	(3)	(4)	(5)	(6)
1. Lempeh	-	-	-	-	-
2. Samapuin	-	1	182	-	10
3. Brang Bara	-	-	-	-	-
4. Pekat	-	-	-	-	-
5. Seketeng	3	-	644	572	68
6. Bugis	1	-	352	428	38
7. Uma Sima	2	2	377	362	31
8. Brang Biji	1	1	100	79	13
SUMBAWA	7	4	1 655	1 441	160

Sumber : Dinas Pendidikan Nasional Kecamatan Sumbawa

Tabel 4.1.7 Banyaknya SMP/MTS/SMPLB, Ruang Kelas dan Kondisi Menurut Kelurahan, 2018

Kelurahan	Sekolah	Ruang Kelas	Kondisi		
			Baik	Rusak Ringan	Rusak Sedang
(1)	(2)	(3)	(4)	(5)	(6)
1. Lempeh	-	-	-	-	-
2. Samapuin	1	3	3	-	-
3. Brang Bara	-	-	-	-	-
4. Pekat	-	-	-	-	-
5. Seketeng	3	39	20	17	2
6. Bugis	1	21	13	8	-
7. Uma Sima	4	18	15	3	-
8. Brang Biji	2	14	8	6	-
SUMBAWA	11	95	59	34	2

Sumber : Dinas Pendidikan Nasional Kecamatan Sumbawa

Tabel 4.1.8 Banyaknya Sekolah, Murid dan Guru SMA/MAN/SMALB Menurut Kelurahan, 2018

Kelurahan	Sekolah		Murid		Guru
	Negeri	Swasta	Laki	Perp	
(1)	(2)	(3)	(4)	(5)	(6)
1. Lempeh	1	-	273	348	32
2. Samapuin	-	1	130	-	5
3. Brang Bara	-	1	121	34	12
4. Pekat	-	-	-	-	-
5. Seketeng	2	-	179	76	14
6. Bugis	1	-	304	495	47
7. Uma Sima	1	2	94	93	12
8. Brang Biji	1	1	231	175	23
SUMBAWA	6	5	1 332	1 211	145

Sumber : Dinas Pendidikan Nasional Kecamatan Sumbawa

Tabel 4.1.9 Banyaknya SMA/MAN/SMALB, Ruang Kelas dan Kondisi Menurut Kelurahan, 2018

Kelurahan	Sekolah	Ruang Kelas	Kondisi		
			Baik	Rusak Ringan	Rusak Sedang
(1)	(2)	(3)	(4)	(5)	(6)
1. Lempeh	1	15	15	-	-
2. Samapuin	1	3	3	-	-
3. Brang Bara	1	8	8	-	-
4. Pekat	-	-	-	-	-
5. Seketeng	2	12	10	2	-
6. Bugis	1	24	23	1	-
7. Uma Sima	3	16	12	4	-
8. Brang Biji	2	28	22	6	-
SUMBAWA	11	106	93	13	-

Sumber : Dinas Pendidikan Nasional Kecamatan Sumbawa

Tabel 4.1.10 Banyaknya Sekolah, Murid dan Guru SMK Menurut Kelurahan, 2018

Kelurahan	Murid			Guru
	Laki-laki	Perempua	Jumlah	
(1)	(2)	(3)	(4)	(5)
1. Lempeh	-	-	-	-
2. Samapuin	-	-	-	-
3. Brang Bara	19	60	79	18
4. Pekat	-	-	-	-
5. Seketeng	-	-	-	-
6. Bugis	-	-	-	-
7. Uma Sima	386	719	1 105	74
8. Brang Biji	-	-	-	-
SUMBAWA	405	779	1 184	92

Sumber : Dinas Pendidikan Nasional Kecamatan Sumbawa

4.2 KESEHATAN

<https://sumbawakab.bps.go.id>

Tabel 4.2.1 Jumlah Kelurahan yang Memiliki Sarana Kesehatan, Podes 2018

Kelurahan	Fasilitas Kesehatan		
	Rumah Sakit	Rumah Sakit Bersalin	Poliklinik
(1)	(3)	(4)	(5)
1. Lempeh	-	-	1
2. Samapuin	1	-	-
3. Brang Bara	-	-	-
4. Pekat	-	-	1
5. Seketeng	-	-	-
6. Bugis	-	-	1
7. Uma Sima	-	-	-
8. Brang Biji	1	-	-
SUMBAWA	2	-	3

Lanjutan Tabel 4.2.1

Kelurahan	Fasilitas Kesehatan		
	Puskesmas	Poskesdes	Apotek
(1)	(3)	(4)	(5)
1. Lempeh	-	-	2
2. Samapuin	-	1	2
3. Brang Bara	-	-	3
4. Pekat	-	-	1
5. Seketeng	1	1	2
6. Bugis	-	-	7
7. Uma Sima	-	-	1
8. Brang Biji	1	-	5
SUMBAWA	2	2	23

Tabel 4.2.2 Jumlah Tenaga Kesehatan Menurut Kelurahan, 2018

Kelurahan	Tenaga Kesehatan		
	Dokter Umum	Perawat	Bidan
(1)	(3)	(4)	(5)
1. Lempeh	3	-	-
2. Samapuin	-	-	-
3. Brang Bara	3	-	-
4. Pekat	2	-	-
5. Seketeng	3	-	-
6. Bugis	5	-	1
7. Uma Sima	5	-	-
8. Brang Biji	7	-	1
SUMBAWA	28	-	2

Sumber : Puskesmas dan Kantor Kelurahan se-Kecamatan Sumbawa

Lanjutan Tabel 4.2.2

Kelurahan	Tenaga Kesehatan		
	Farmasi	Ahli Gizi	Dokter Gigi
(1)	(3)	(4)	(5)
1. Lempeh	-	-	1
2. Samapuin	-	-	-
3. Brang Bara	-	-	2
4. Pekat	-	-	-
5. Seketeng	-	-	1
6. Bugis	-	-	2
7. Uma Sima	-	-	1
8. Brang Biji	-	-	1
SUMBAWA	-	-	8

Tabel 4.2.3 Jumlah Tenaga Kesehatan Menurut Kelurahan, 2018

Kelurahan	Rumah Sakit		Rumah Sakit Jiwa	
	2017	2018	2017	2018
(1)	(2)	(3)	(4)	(5)
1. Lempeh	-	-	-	-
2. Samapuin	535	540	-	-
3. Brang Bara	-	-	-	-
4. Pekat	-	-	-	-
5. Seketeng	-	-	-	-
6. Bugis	-	-	-	-
7. Uma Sima	-	-	-	-
8. Brang Biji	603	632	-	-
SUMBAWA	1 138	1 172	-	-

Lanjutan Tabel 4.2.3

Kelurahan	Rumah Bersalin		Puskesmas/Pustu	
	2017	2018	2017	2018
(1)	(2)	(3)	(4)	(5)
1. Lempeh	-	-	-	-
2. Samapuin	-	-	-	-
3. Brang Bara	-	-	-	-
4. Pekat	-	-	-	-
5. Seketeng	-	-	102	102
6. Bugis	-	-	-	-
7. Uma Sima	-	-	-	-
8. Brang Biji	-	-	100	92
SUMBAWA	-	-	202	194

Tabel 4.2.3 Jumlah Sarana Kesehatan Menurut Kelurahan, 2018

Kelurahan	Posyandu		Poskesdes/Polindes	
	2017	2018	2017	2018
(1)	(2)	(3)	(4)	(5)
1. Lempeh	7	7	-	-
2. Samapuin	6	6	1	1
3. Brang Bara	7	7	-	-
4. Pekat	5	5	-	-
5. Seketeng	11	11	1	1
6. Bugis	12	12	-	-
7. Uma Sima	7	7	-	-
8. Brang Biji	14	14	-	-
SUMBAWA	69	69	2	2

Tabel 4.2.4 Jumlah Penderita Sepuluh Macam Jenis Penyakit Utama Menurut Jenis Penyakit, 2017-2018

Jenis Penyakit	2017	2018
(1)	(2)	(3)
1. Common Cold/Batuk Pilek	6 084	6 316
2. Hipertensi	2 746	2 959
3. Infeksi Akut Pernafasan	2 632	2 994
4. Diabetes Millitus (DM)	1 387	1 738
5. Infeksi Akut Lainnya	381	1 419
6. Dispepsia	856	1 384
7. Penyakit Mata Lain	582	981
8. Kolesterol	754	754
9. Abces Periapikal	399	438
10. Alergi Kulit	366	479

Sumber : Puskesmas Kecamatan Sumbawa

Tabel 4.2.5 Jumlah Bayi Lahir Hidup dan Lahir Mati Berdasarkan Bulan, 2018

Bulan	Lahir Hidup	Lahir Mati	Jumlah
(1)	(2)	(3)	(4)
1. Januari	110	-	110
2. Pebruari	108	-	108
3. Maret	117	-	117
4. April	120	-	120
5. Mei	117	-	117
6. Juni	113	-	113
7. Juli	105	-	105
8. Agustus	118	1	119
9. September	111	1	112
10. Oktober	114	-	114
11. Nopember	116	-	116
12. Desember	108	-	108
Jumlah	1 357	2	1 359

Sumber : Puskesmas Kecamatan Sumbawa

Tabel 4.2.6 Banyaknya Peserta KB Aktif Menurut Kelurahan dan Alat Kontrasepsi yang Digunakan,2018

Kelurahan	Jenis Alat kontrasepsi			
	I U D	M O P	M O W	Implan
(1)	(2)	(3)	(4)	(5)
1. Lempeh	339	1	81	140
2. Samapuin	381	1	33	179
3. Brang Bara	454	-	28	334
4. Pekat	371	-	7	217
5. Seketeng	730	2	81	399
6. Bugis	556	2	39	278
7. Uma Sima	302	3	37	169
8. Brang Biji	391	11	62	479
SUMBAWA	3 524	20	368	2 195

Lanjutan Tabel 4.2.6

Kelurahan	Jenis Alat kontrasepsi			
	Suntik	Pil	Kondom	Jumlah
(1)	(6)	(7)	(8)	(9)
1. Lempeh	99	33	13	706
2. Samapuin	41	25	7	667
3. Brang Bara	73	23	8	920
4. Pekat	165	26	0	786
5. Seketeng	153	65	24	1 454
6. Bugis	237	82	11	1 205
7. Uma Sima	260	94	2	867
8. Brang Biji	649	122	19	1 733
SUMBAWA	1 677	470	84	8 338

Sumber : DP2KBP3A Kab.Sumbawa

Tabel 4.2.7 Jumlah Pasangan Usia Subur (PUS), Peserta KB Aktif dan Persentase Terhadap PUS Menurut Kelurahan, 2018

Kelurahan	P U S	KB.Aktif	Persentase Pencapaian
(1)	(2)	(3)	(4)
1. Lempeh	831	706	84,96
2. Samapuin	912	667	73,14
3. Brang Bara	1 193	920	77,12
4. Pekat	993	786	79,15
5. Seketeng	2 042	1 454	71,20
6. Bugis	1 519	1 205	79,33
7. Uma Sima	2 194	867	77,69
8. Brang Biji	1 116	1 733	78,99
SUMBAWA	10 800	8 338	77,20

Sumber : DP2KBP3A Kab.Sumbawa

Tabel 4.2.8 Pencapaian Akseptor KB Baru Menurut Kelurahan dan Alat Kontrasepsi yang Digunakan, 2018

Kelurahan	Jenis Alat kontrasepsi			
	I U D	M O P	M O W	Implan
(1)	(2)	(3)	(4)	(5)
1. Lempeh	30	-	3	34
2. Samapuin	23	-	2	48
3. Brang Bara	19	1	2	25
4. Pekat	24	-	1	27
5. Seketeng	35	1	1	62
6. Bugis	31	-	2	35
7. Uma Sima	83	2	11	107
8. Brang Biji	48	-	3	44
SUMBAWA	293	4	25	382

Lanjutan Tabel 4.2.8

Kelurahan	Jenis Alat kontrasepsi			
	Suntikan	Pil	Kondom	Jumlah
(1)	(6)	(7)	(8)	(9)
1. Lempeh	23	1	-	91
2. Samapuin	34	1	5	113
3. Brang Bara	35	1	1	84
4. Pekat	40	-	1	93
5. Seketeng	58	-	1	158
6. Bugis	68	9	1	146
7. Uma Sima	145	6	-	354
8. Brang Biji	52	1	-	148
SUMBAWA	455	19	9	1 187

Sumber : DP2KBP3A Kab.Sumbawa

4.3 AGAMA

<https://sumbawakab.bps.go.id>

Tabel 4.3.1 Jumlah Penduduk Menurut Kelurahan dan Agama yang Dianut, 2018

Kelurahan	Islam	Katholik	Protestan	Hindu	Budha	Jumlah
(1)	(2)	(3)	(4)	(5)	(6)	(7)
1. Lempeh	5 159	44	62	161	0	5 426
2. Samapuin	4 419	5	10	17	0	4 451
3. Brang Bara	7 085	86	128	3	69	7 371
4. Pekat	5 712	5	20	6	16	5 759
5. Seketeng	11 545	75	207	67	46	11 940
6. Bugis	6 906	585	396	113	79	8 079
7. Uma Sima	4 956	694	267	916	16	6 849
8. Brang Biji	12 905	426	355	456	9	14 151
SUMBAWA	58 687	1 920	1 445	1 739	235	64 026

Sumber : Dinas Kependudukan dan Pencatatan Sipil Kabupaten Sumbawa

Tabel 4.3.2 Jumlah Tempat Peribadatan Menurut Kelurahan, 2018

Kelurahan	Masjid	Mushalla	Gereja	Pura	Vihara	Lainnya
(1)	(2)	(3)	(4)	(5)	(6)	(7)
1. Lempeh	7	3	1	-	-	-
2. Samapuin	3	4	-	-	-	-
3. Brang Bara	5	11	-	-	-	-
4. Pekat	2	4	-	-	-	-
5. Seketeng	5	13	-	1	-	-
6. Bugis	5	11	2	-	-	-
7. Uma Sima	4	6	2	1	-	-
8. Brang Biji	12	8	-	1	-	-
SUMBAWA	43	60	5	3	0	0

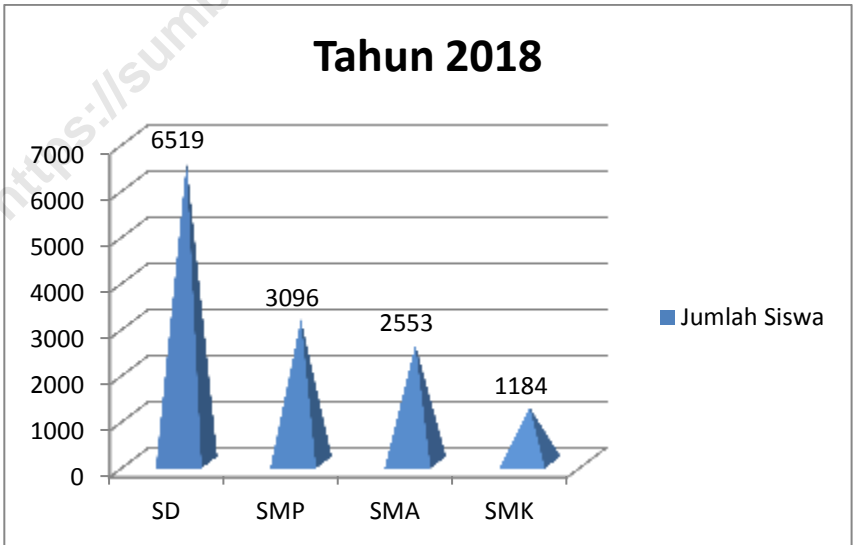
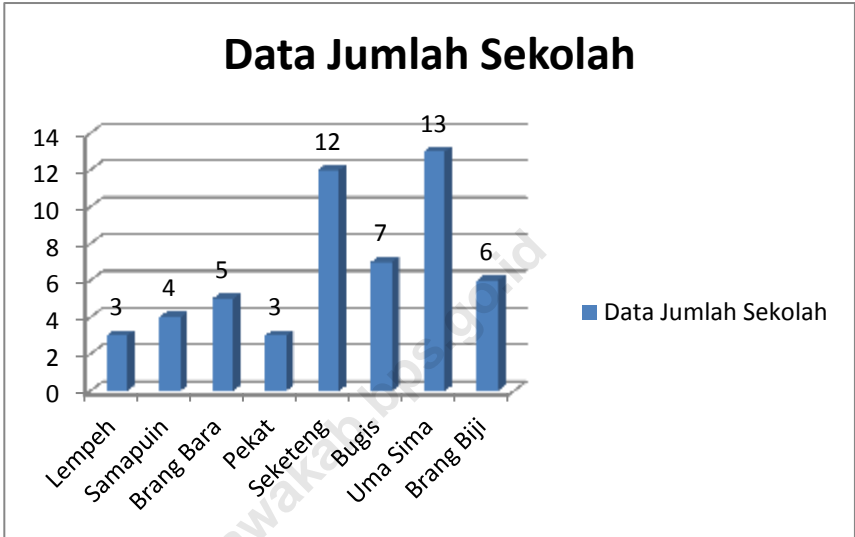
Sumber : KUA Kecamatan Sumbawa

Tabel 4.3.3 Jumlah Nikah dan Rujuk di Menurut Kelurahan, 2018

	Kelurahan	Nikah	Rujuk	Jumlah
	(1)	(2)	(3)	(4)
1.	Lempeh	30	-	30
2.	Samapuin	41	-	41
3.	Brang Bara	68	-	68
4.	Pekat	46	-	46
5.	Seketeng	89	-	89
6.	Bugis	48	-	48
7.	Uma Sima	30	-	30
8.	Brang Biji	87	-	87
	SUMBAWA	439	0	439

Sumber : KUA Kecamatan Sumbawa

Gambar 4 Jumlah Sekolah dan Siswa di Kecamatan Sumbawa Menurut Kelurahan, 2018



4.4 SOSIAL LAINNYA

<https://sumbawakab.go.id>

Tabel 4.4.1 Jumlah Fasilitas Olahraga Menurut Kelurahan, 2018

Kelurahan	Sepak Bola	Voli	Bulutangkis
(1)	(2)	(3)	(4)
1. Lempeh	-	1	1
2. Samapuin	-	1	1
3. Brang Bara	1	1	1
4. Pekat	-	1	1
5. Seketeng	1	1	1
6. Bugis	-	1	1
7. Uma Sima	1	1	-
8. Brang Biji	1	1	1
SUMBAWA	4	8	7



V. PERTANIAN

<https://sumbaweb.bps.go.id>

BAB V

PERTANIAN

Sektor Pertanian masih merupakan andalan di wilayah Kabupaten Sumbawa umumnya termasuk Kecamatan Sumbawa, utamanya tanaman bahan makanan seperti padi dan palawija yang pada hakekatnya untuk meningkatkan taraf hidup masyarakat, dimana sebagian besar penduduk masih bergantung pada sector pertanian untuk itu pemerintah dengan berbagai kebijakannya melakukan upaya penyuluhan dengan peningkatan Sumber Daya Manusia Pengelola pertanian misalnya tenaga penyuluh lapangan, Peningkatan Sistem Usaha Tani dari yang pola tradisional ke pola modern dengan meningkatkan beberapa sistem usaha tani terpadu menuju kepada Agribisnis (Petani Modern).

Dalam tahun 2018 tanaman pangan seperti produksi padi dan palawija masih tetap merupakan mata pencaharian beberapa masyarakat yang tinggal di Kecamatan Sumbawa selain perdagangan, penyajian akomodasi makanan minuman, jasa dan industri. Adapun jenis tanaman pangan yang ditanam masyarakat antara lain seperti padi dan jagung serta tanaman sayuran seperti cabe, sawi, terung dan ketimun yang hasilnya menunjukkan peningkatan yang cukup baik meskipun di tengah makin berkurangnya lahan pertanian di Kecamatan Sumbawa.

Dalam bidang pertanian, banyaknya kelompok tani sebagai salah satu penyambung lidah dari tenaga lapangan pertanian atau PPL sangat besar manfaatnya dalam upaya pemerintah berpihak pada peningkatan produksi pertanian dengan berbagai macam cara dilakukan untuk peningkatan produktivitas hasil pertanian di keterbatasan lahan pertanian yang tersedia, dikarenakan lahan pertanian yang dulunya sebagai lahan produktif sudah banyak yang beralih fungsi sebagai pertokoan, hotel dan rumah tinggal.

5.1 PERTANIAN TANAMAN PANGAN

<https://sumbawakab.go.id/bps-go.id>

Tabel 5.1.1 Luas Panen Tanaman Sayuran Menurut Kelurahan dan Jenis Tanaman (ha), 2017 dan 2018*)

Kelurahan	Bawang Merah		Cabai	
	2017	2018	2017	2018
(1)	(2)	(3)	(4)	(5)
1. Lempeh	NA	NA	NA	NA
2. Samapuin	NA	NA	NA	NA
3. Brang Bara	NA	NA	NA	NA
4. Pekat	NA	NA	NA	NA
5. Seketeng	NA	NA	NA	NA
6. Bugis	NA	NA	NA	NA
7. Uma Sima	NA	NA	NA	NA
8. Brang Biji	NA	NA	NA	NA
SUMBAWA	3	0	1	6

*) Data dari Dinas Pertanian tidak tersedia data per kelurahan, hanya data kecamatan

Lanjutan tabel 5.1.1

Kelurahan	Kentang		Kubis	
	2017	2018	2017	2018
(1)	(2)	(3)	(4)	(5)
1. Lempeh	NA	NA	NA	NA
2. Samapuin	NA	NA	NA	NA
3. Brang Bara	NA	NA	NA	NA
4. Pekat	NA	NA	NA	NA
5. Seketeng	NA	NA	NA	NA
6. Bugis	NA	NA	NA	NA
7. Uma Sima	NA	NA	NA	NA
8. Brang Biji	NA	NA	NA	NA
SUMBAWA	0	0	0	0

Lanjutan tabel 5.1.1

Kelurahan	Tomat		Wortel	
	2017	2018	2017	2018
(1)	(2)	(3)	(4)	(5)
1. Lempeh	NA	NA	NA	NA
2. Samapuin	NA	NA	NA	NA
3. Brang Bara	NA	NA	NA	NA
4. Pekat	NA	NA	NA	NA
5. Seketeng	NA	NA	NA	NA
6. Bugis	NA	NA	NA	NA
7. Uma Sima	NA	NA	NA	NA
8. Brang Biji	NA	NA	NA	NA
SUMBAWA	0	0	0	0

Tabel 5.1.2 Produksi Tanaman Sayuran Menurut Kelurahan dan Jenis Tanaman (ton), 2017 dan 2018

Kelurahan	Bawang Merah		Cabai	
	2017	2018	2017	2018
(1)	(2)	(3)	(4)	(5)
1. Lempeh	NA	NA	NA	NA
2. Samapuin	NA	NA	NA	NA
3. Brang Bara	NA	NA	NA	NA
4. Pekat	NA	NA	NA	NA
5. Seketeng	NA	NA	NA	NA
6. Bugis	NA	NA	NA	NA
7. Uma Sima	NA	NA	NA	NA
8. Brang Biji	NA	NA	NA	NA
SUMBAWA	28,80	0	6,60	27,40

*) Data dari Dinas Pertanian tidak tersedia data per kelurahan, hanya data kecamatan

Lanjutan tabel 5.1.2

Kelurahan	Kentang		Kubis	
	2017	2018	2017	2018
(1)	(2)	(3)	(4)	(5)
1. Lemepeh	NA	NA	NA	NA
2. Samapuin	NA	NA	NA	NA
3. Brang Bara	NA	NA	NA	NA
4. Pekat	NA	NA	NA	NA
5. Seketeng	NA	NA	NA	NA
6. Bugis	NA	NA	NA	NA
7. Uma Sima	NA	NA	NA	NA
8. Brang Biji	NA	NA	NA	NA
SUMBAWA	0	0	0	0

Lanjutan tabel 5.1.2

Kelurahan	Tomat		Wortel	
	2017	2018	2017	2018
(1)	(2)	(3)	(4)	(5)
1. Lempeh	NA	NA	NA	NA
2. Samapuin	NA	NA	NA	NA
3. Brang Bara	NA	NA	NA	NA
4. Pekat	NA	NA	NA	NA
5. Seketeng	NA	NA	NA	NA
6. Bugis	NA	NA	NA	NA
7. Uma Sima	NA	NA	NA	NA
8. Brang Biji	NA	NA	NA	NA
SUMBAWA	0	0	0	0

Tabel 5.1.3 Luas Panen Tanaman Sayuran dan Buah-Buahan Semusim Menurut Jenis Tanaman (ha), 2016-2018

Jenis Tanaman	2016	2017	2018
(1)	(2)	(3)	(4)
1. Bawang Merah	1	3	-
2. Sawi	1	2	6
3. Kacang Panjang	1	2	-
4. Kubis	-	2	-
5. Cabe	-	1	6
6. Terung	-	-	2
7. Ketimun	-	-	1
8. Melon	-	-	1
Jumlah	3	10	16

Tabel 5.1.4 Produksi Tanaman Sayuran dan Buah-Buahan Semusim Menurut Jenis Tanaman (ton), 2016-2018

Jenis Tanaman	2016	2017	2018
(1)	(2)	(3)	(4)
1. Bawang Merah	9,60	28,80	-
2. Sawi	-	19,70	59,60
3. Kacang Panjang	7,40	12,70	-
4. Kubis	-	30,20	-
5. Cabe	2,20	6,60	27,40
6. Terung	5,20	-	30,10
7. Ketimun	-	-	22,10
8. Melon	-	-	36,20
Jumlah	24.40	98.00	175.40

Tabel 5.1.5 Luas Panen Tanaman Biofarmaka Menurut Kelurahan dan Jenis Tanaman (M²), 2017 dan 2018*)

Kelurahan	Jahe		Lengkuas	
	2017	2018	2017	2018
(1)	(2)	(3)	(4)	(5)
1. Lempeh	NA	NA	NA	NA
2. Samapuin	NA	NA	NA	NA
3. Brang Bara	NA	NA	NA	NA
4. Pekat	NA	NA	NA	NA
5. Seketeng	NA	NA	NA	NA
6. Bugis	NA	NA	NA	NA
7. Uma Sima	NA	NA	NA	NA
8. Brang Biji	NA	NA	NA	NA
SUMBAWA	0	15,00	0	45,00

*) Data dari Dinas Pertanian tidak tersedia data per kelurahan, hanya data kecamatan

Lanjutan tabel 5.1.5

Kelurahan	Kencur		Kunyit	
	2017	2018	2017	2018
(1)	(2)	(3)	(4)	(5)
1. Lempeh	NA	NA	NA	NA
2. Samapuin	NA	NA	NA	NA
3. Brang Bara	NA	NA	NA	NA
4. Pekat	NA	NA	NA	NA
5. Seketeng	NA	NA	NA	NA
6. Bugis	NA	NA	NA	NA
7. Uma Sima	NA	NA	NA	NA
8. Brang Biji	NA	NA	NA	NA
SUMBAWA	0	0	0	135,00

Tabel 5.1.6 Produksi Tanaman Biofarmaka Menurut Kelurahan dan Jenis Tanaman (Kg), 2017 dan 2018

Kelurahan	Jahe		Lengkuas	
	2017	2018	2017	2018
(1)	(2)	(3)	(4)	(5)
1. Lempeh	NA	NA	NA	NA
2. Samapuin	NA	NA	NA	NA
3. Brang Bara	NA	NA	NA	NA
4. Pekat	NA	NA	NA	NA
5. Seketeng	NA	NA	NA	NA
6. Bugis	NA	NA	NA	NA
7. Uma Sima	NA	NA	NA	NA
8. Brang Biji	NA	NA	NA	NA
SUMBAWA	0	15,00	0	72,00

*) Data dari Dinas Pertanian tidak tersedia data per kelurahan, hanya data kecamatan

Lanjutan tabel 5.1.6

Kelurahan	Kencur		Kunyit	
	2017	2018	2017	2018
(1)	(2)	(3)	(4)	(5)
1. Lempeh	NA	NA	NA	NA
2. Samapuin	NA	NA	NA	NA
3. Brang Bara	NA	NA	NA	NA
4. Pekat	NA	NA	NA	NA
5. Seketeng	NA	NA	NA	NA
6. Bugis	NA	NA	NA	NA
7. Uma Sima	NA	NA	NA	NA
8. Brang Biji	NA	NA	NA	NA
SUMBAWA	0	0	0	153,00

Tabel 5.1.7 Luas Panen Tanaman Biofarmaka Menurut Jenis Tanaman (M²), 2016-2018

Jenis Tanaman	2016	2017	2018
(1)	(2)	(3)	(4)
1. Jahe	-	-	15,00
2. Laos/Lengkuas	-	-	45,00
3. Kencur	-	-	-
4. Kunyit	-	-	135,00
5. Lempuyang	-	-	70,00
6. Temuireng	-	-	65,00
7. Temulawak	-	-	85,00
Jumlah	0	0	415,00

*) Data tahun 2016 tidak tersedia

Tabel 5.1.8 Produksi Tanaman Biofarmaka Menurut Jenis Tanaman (Kg), 2016-2018

Jenis Tanaman	2016	2017	2018
(1)	(2)	(3)	(4)
1. Jahe	-	-	15,00
2. Laos/Lengkuas	-	-	72,00
3. Kencur	-	-	-
4. Kunyit	-	-	153,00
5. Lempuyang	-	-	83,00
6. Temuireng	-	-	91,00
7. Temulawak	-	-	102,00
Jumlah	0	0	516,00

*) Data tahun 2016 tidak tersedia

Tabel 5.1.9 Luas Tanam Tanaman Hias Menurut Kelurahan dan Jenis Tanaman (m²), 2017 dan 2018*)

Kelurahan	Anggrek		Krisan	
	2017	2018	2017	2018
(1)	(2)	(3)	(4)	(5)
1. Lempeh	NA	NA	NA	NA
2. Samapuin	NA	NA	NA	NA
3. Brang Bara	NA	NA	NA	NA
4. Pekat	NA	NA	NA	NA
5. Seketeng	NA	NA	NA	NA
6. Bugis	NA	NA	NA	NA
7. Uma Sima	NA	NA	NA	NA
8. Brang Biji	NA	NA	NA	NA
SUMBAWA	0	0	0	0

*) Data dari Dinas Pertanian tidak tersedia data per kelurahan, hanya data kecamatan

Lanjutan tabel 5.1.9

Kelurahan	Mawar		Sedap Malam	
	2017	2018	2017	2018
(1)	(2)	(3)	(4)	(5)
1. Lempeh	NA	NA	NA	NA
2. Samapuin	NA	NA	NA	NA
3. Brang Bara	NA	NA	NA	NA
4. Pekat	NA	NA	NA	NA
5. Seketeng	NA	NA	NA	NA
6. Bugis	NA	NA	NA	NA
7. Uma Sima	NA	NA	NA	NA
8. Brang Biji	NA	NA	NA	NA
SUMBAWA	0	0	0	0

Tabel 5.1.10 Produksi Tanaman Hias Menurut Kelurahan dan Jenis Tanaman (tangkai), 2017 dan 2018

Kelurahan	Anggrek		Krisan	
	2017	2018	2017	2018
(1)	(2)	(3)	(4)	(5)
1. Lempeh	NA	NA	NA	NA
2. Samapuin	NA	NA	NA	NA
3. Brang Bara	NA	NA	NA	NA
4. Pekat	NA	NA	NA	NA
5. Seketeng	NA	NA	NA	NA
6. Bugis	NA	NA	NA	NA
7. Uma Sima	NA	NA	NA	NA
8. Brang Biji	NA	NA	NA	NA
SUMBAWA	0	0	0	0

*) Data dari Dinas Pertanian tidak tersedia data per kelurahan, hanya data kecamatan

Lanjutan Tabel 5.1.10

Kelurahan	Mawar		Sedap Malam	
	2017	2018	2017	2018
(1)	(2)	(3)	(4)	(5)
1. Lempeh	NA	NA	NA	NA
2. Samapuin	NA	NA	NA	NA
3. Brang Bara	NA	NA	NA	NA
4. Pekat	NA	NA	NA	NA
5. Seketeng	NA	NA	NA	NA
6. Bugis	NA	NA	NA	NA
7. Uma Sima	NA	NA	NA	NA
8. Brang Biji	NA	NA	NA	NA
SUMBAWA	0	0	0	0

Tabel 5.1.11 Luas Panen Tanaman Hias Menurut Jenis Tanaman (m²), 2016-2018

Jenis Tanaman	2016	2017	2018
(1)	(2)	(3)	(4)
1. Anggrek	-	-	-
2. Krisan	-	-	-
3. Mawar	-	-	-
4. Sedap Malam	-	-	-
Jumlah	0	0	0

Tabel 5.1.12 Produksi Tanaman Hias Menurut Jenis Tanaman (tangkai), 2016-2018

Jenis Tanaman	2016	2017	2018
(1)	(2)	(3)	(4)
1. Anggrek	-	-	-
2. Krisan	-	-	-
3. Mawar	-	-	-
4. Sedap Malam	-	-	-
Jumlah	0	0	0

Tabel 5.1.13 Produksi Buah-Buahan Menurut Kelurahan dan Jenis Tanaman (Ku), 2017 dan 2018*)

Kelurahan	Mangga		Durian	
	2017	2018	2017	2018
(1)	(2)	(3)	(4)	(5)
1. Lempeh	NA	NA	NA	NA
2. Samapuin	NA	NA	NA	NA
3. Brang Bara	NA	NA	NA	NA
4. Pekat	NA	NA	NA	NA
5. Seketeng	NA	NA	NA	NA
6. Bugis	NA	NA	NA	NA
7. Uma Sima	NA	NA	NA	NA
8. Brang Biji	NA	NA	NA	NA
SUMBAWA	22 248	25 066	0	0

*) Data dari Dinas Pertanian tidak tersedia data per kelurahan, hanya data kecamatan

Lanjutan Tabel 5.1.13

Kelurahan	Jeruk		Pisang	
	2017	2018	2017	2018
(1)	(2)	(3)	(4)	(5)
1. Lempeh	NA	NA	NA	NA
2. Samapuin	NA	NA	NA	NA
3. Brang Bara	NA	NA	NA	NA
4. Pekat	NA	NA	NA	NA
5. Seketeng	NA	NA	NA	NA
6. Bugis	NA	NA	NA	NA
7. Uma Sima	NA	NA	NA	NA
8. Brang Biji	NA	NA	NA	NA
SUMBAWA	0	0	4 938	6 005

Lanjutan Tabel 5.1.13

Kelurahan	Pepaya		Salak	
	2017	2018	2017	2018
(1)	(2)	(3)	(4)	(5)
1. Lempeh	NA	NA	NA	NA
2. Samapuin	NA	NA	NA	NA
3. Brang Bara	NA	NA	NA	NA
4. Pekat	NA	NA	NA	NA
5. Seketeng	NA	NA	NA	NA
6. Bugis	NA	NA	NA	NA
7. Uma Sima	NA	NA	NA	NA
8. Brang Biji	NA	NA	NA	NA
SUMBAWA	145	117	0	0

Tabel 5.1.13 Produksi Buah-Buah dan Sayuran Tahunan Menurut Jenis Tanaman (Ku), 2016-2018*)

Jenis Tanaman	2016	2017	2018
(1)	(2)	(3)	(4)
1. Mangga	-	22 248	25 066
2. Durian	-	0	0
3. Jeruk	-	0	0
4. Pisang	-	4 938	6 005
5. Pepaya	-	145	117
6. Salak	-	0	0
Sumbawa	0	27 331	31 188

*) Data tahun 2016 tidak tersedia

Tabel 5.1.14 Luas Panen, Produktivitas dan Produksi Padi Sawah Menurut Kelurahan, 2018

Kelurahan	Luas Panen (Ha)	Produktivitas (Kw/Ha)	Produksi (Ton)
(1)	(2)	(3)	(4)
1. Lempeh	NA	NA	NA
2. Samapuin	NA	NA	NA
3. Brang Bara	NA	NA	NA
4. Pekat	NA	NA	NA
5. Seketeng	NA	NA	NA
6. Bugis	NA	NA	NA
7. Uma Sima	NA	NA	NA
8. Brang Biji	NA	NA	NA
SUMBAWA	804	51,33	4 125

Sumber : Dinas Pertanian Kecamatan Sumbawa (Data per kelurahan/desa tidak tersedia, hanya data per kecamatan)

Tabel 5.1.15 Luas Panen, Produktivitas dan Produksi Padi Gogo Menurut Kelurahan, 2018

Kelurahan	Luas Panen (Ha)	Produktivitas (Kw/Ha)	Produksi (Ton)
(1)	(2)	(3)	(4)
1. Lempeh	NA	NA	NA
2. Samapuin	NA	NA	NA
3. Brang Bara	NA	NA	NA
4. Pekat	NA	NA	NA
5. Seketeng	NA	NA	NA
6. Bugis	NA	NA	NA
7. Uma Sima	NA	NA	NA
8. Brang Biji	NA	NA	NA
SUMBAWA	0	0	0

Sumber : Dinas Pertanian Kecamatan Sumbawa (Data per kelurahan/desa tidak tersedia, hanya data per kecamatan)

Tabel 5.1.16 Luas Panen, Produktivitas dan Produksi Kedelai Menurut Kelurahan, 2018

Kelurahan	Luas Panen (Ha)	Produktivitas (Kw/Ha)	Produksi (Ton)
(1)	(2)	(3)	(4)
1. Lempeh	NA	NA	NA
2. Samapuin	NA	NA	NA
3. Brang Bara	NA	NA	NA
4. Pekat	NA	NA	NA
5. Seketeng	NA	NA	NA
6. Bugis	NA	NA	NA
7. Uma Sima	NA	NA	NA
8. Brang Biji	NA	NA	NA
SUMBAWA	4	8,53	3

Sumber : Dinas pertanian Kecamatan Sumbawa (Data per kelurahan/desa tidak tersedia, hanya data per kecamatan)

Tabel 5.1.17 Luas Panen, Produktivitas dan Produksi Kacang Hijau Menurut Kelurahan, 2018

Kelurahan	Luas Panen (ha)	Produktivitas (kw/ha)	Produksi (Ton)
(1)	(2)	(3)	(4)
1. Lempeh	NA	NA	NA
2. Samapuin	NA	NA	NA
3. Brang Bara	NA	NA	NA
4. Pekat	NA	NA	NA
5. Seketeng	NA	NA	NA
6. Bugis	NA	NA	NA
7. Uma Sima	NA	NA	NA
8. Brang Biji	NA	NA	NA
SUMBAWA	61	10,61	65

Sumber : Dinas Pertanian Kecamatan Sumbawa (Data per kelurahan/desa tidak tersedia, hanya data per kecamatan)

Tabel 5.1.18 Luas Panen, Produktivitas dan Produksi Kacang Tanah Menurut Kelurahan, 2018

Kelurahan	Luas Panen (Ha)	Produktivitas (Kw/Ha)	Produksi (Ton)
(1)	(2)	(3)	(4)
1. Lempeh	NA	NA	NA
2. Samapuin	NA	NA	NA
3. Brang Bara	NA	NA	NA
4. Pekat	NA	NA	NA
5. Seketeng	NA	NA	NA
6. Bugis	NA	NA	NA
7. Uma Sima	NA	NA	NA
8. Brang Biji	NA	NA	NA
SUMBAWA	6	11,93	7

Sumber : Dinas Pertanian Kecamatan Sumbawa (Data per kelurahan/desa tidak tersedia, hanya data per kecamatan)

Tabel 5.1.19 Luas Panen, Produktivitas dan Produksi Jagung Menurut Kelurahan, 2018

Kelurahan	Luas Panen (Ha)	Produktivitas (Kw/Ha)	Produksi (Ton)
(1)	(2)	(3)	(4)
1. Lempeh	NA	NA	NA
2. Samapuin	NA	NA	NA
3. Brang Bara	NA	NA	NA
4. Pekat	NA	NA	NA
5. Seketeng	NA	NA	NA
6. Bugis	NA	NA	NA
7. Uma Sima	NA	NA	NA
8. Brang Biji	NA	NA	NA
SUMBAWA	1 780	58,20	10 358

Sumber : Dinas Pertanian Kecamatan Sumbawa (Data per kelurahan/desa tidak tersedia, hanya data per kecamatan)

Tabel 5.1.8 Luas Panen, Produktivitas dan Produksi Ubi Kayu Menurut Kelurahan, 2018

Kelurahan	Luas Panen (Ha)	Produktivitas (Kw/Ha)	Produksi (Ton)
(1)	(2)	(3)	(4)
1. Lempeh	NA	NA	NA
2. Samapuin	NA	NA	NA
3. Brang Bara	NA	NA	NA
4. Pekat	NA	NA	NA
5. Seketeng	NA	NA	NA
6. Bugis	NA	NA	NA
7. Uma Sima	NA	NA	NA
8. Brang Biji	NA	NA	NA
SUMBAWA	5	264,04	132

Sumber : Dinas Pertanian Kecamatan Sumbawa (Data per kelurahan/desa tidak tersedia, hanya data kecamatan)

5.2 PETERNAKAN

<https://sumbar.kab.bps.go.id>

Tabel 5.2.1 Banyaknya Ternak Besar Dan Ternak Kecil Dirinci Per Kelurahan Tahun 2018

Kelurahan	Sapi			Kerbau		
	Jantan	Betina	Jumlah	Jantan	Betina	Jumlah
(1)	(2)	(3)	(4)	(5)	(6)	(7)
1. Lempeh	5	7	12	7	16	23
2. Samapuin	7	11	18	-	4	4
3. Brang Bara	1	3	4	-	-	-
4. Pekat	3	10	13	-	-	-
5. Seketeng	68	250	318	5	6	11
6. Bugis	9	28	37	-	-	-
7. Uma Sima	-	-	-	-	-	-
8. Brang Biji	12	20	32	2	-	2
SUMBAWA	105	329	434	14	26	40

Lanjutan Tabel 5.2.1

Kelurahan	Kuda			Kambing		
	Jantan	Betina	Jmlah	Jantan	Betina	Jmlah
(1)	(8)	(9)	(10)	(11)	(12)	(13)
1.						
1. Lempeh	7	9	16	26	64	90
2. Samapuin	-	-	-	48	96	144
3. Brang Bara	1	6	7	28	43	71
4. Pekat	-	6	6	81	145	226
5. Seketeng	9	25	34	133	252	385
6. Bugis	-	-	-	21	30	51
7. Uma Sima	-	1	1	32	60	92
8. Brang Biji	1	7	8	66	131	197
SUMBAWA	18	54	72	435	821	1 256

Lanjutan Tabel 5.2.1

Kelurahan	Domba		
	Jantan	Betina	Jmlah
(1)	(11)	(12)	(13)
1. Lempeh	-	-	-
2. Samapuin	8	12	20
3. Brang Bara	-	-	-
4. Pekat	-	-	-
5. Seketeng	8	4	12
6. Bugis	-	-	-
7. Uma Sima	2	8	10
8. Brang Biji	-	-	-
SUMBAWA	18	24	42

Sumber : Dinas Peternakan Kabupaten Sumbawa

Tabel 5.2.2 Banyaknya Ternak Unggas Menurut Jenisnya Dirinci per Kelurahan Tahun 2018

Kelurahan	I t i k	Ayam Buras
(1)	(2)	(3)
1. Lempeh	-	12 245
2. Samapuin	-	20 457
3. Brang Bara	-	20 898
4. Pekat	-	24 435
5. Seketeng	-	35 463
6. Bugis	-	34 753
7. Uma Sima	-	10 100
8. Brang Biji	-	35 357
SUMBAWA	0	193 708

Sumber : Dinas Peternakan Kabupaten Sumbawa

Tabel 5.2.3 Banyaknya Rumah Tangga yang Memiliki Ternak (Penggaduh) Menurut Jenis Ternak Dirinci per Kelurahan Tahun 2018

Kelurahan	Sapi	Kerbau	Kuda	Kambing	Domba	Ayam Buras	Itik
(1)	(2)	(3)	(4)	(5)	(6)	(7)	(8)
1. Lempeh	5	1	3	11	-	360	-
2. Samapuin	4	1	-	10	1	320	-
3. Brang Bara	2	-	4	4	-	234	-
4. Pekat	4	-	5	12	-	226	-
5. Seketeng	30	2	9	27	2	340	-
6. Bugis	2	-	-	5	-	185	-
7. Uma Sima	-	-	-	7	2	89	-
8. Brang Biji	19	1	4	20	-	344	-
SUMBAWA	66	5	25	96	5	2 098	0

Sumber : Dinas Peternakan Kabupaten Sumbawa



VI. INDUSTRI

<https://sumbahakab.bps.go.id>

BAB VI

I N D U S T R I

Banyaknya industri terutama industri kecil dan kerajinan rumah tangga relatif menurun jika dibanding tahun sebelumnya, terkecuali industri makanan dan minuman yang meningkat jumlahnya.

Aktivitas industri kecil dan kerajinan rumahtangga sangat dipengaruhi oleh musim yang mana pada musim kemarau industri dan kerajinan rumah tangga selalu menunjukkan peningkatan, tetapi sebaliknya di musim hujan jumlah industri dan kerajinan rumah tangga tersebut cenderung menurun misalnya industri kayu yang hanya bergerak pada musim kemarau karena kegiatan ini masih merupakan pekerjaan sampingan masyarakat, mengingat sebagian besar masyarakat di wilayah Kecamatan Sumbawa bergerak dalam bidang perdagangan, industri dan jasa yang merupakan sektor andalan

Beberapa industri kecil di Kecamatan Sumbawa antara lain industri pengolahan makanan minuman, penyediaan akomodasi dan penyediaan makanan minuman. Industri makanan minuman dan akomodasi penyediaan makanan minuman makin berkembang pesat sedang industri furniture/meubelair mengalami penurunan dibandingkan kegiatan lainnya yang diakibatkan ketersediaan bahan baku dan semakin persaingan usaha.

Tabel 6.1 Jumlah Rumah Makan/Restoran Menurut Kelurahan, 2016-2018

Kelurahan	2016	2017	2018
(1)	(2)	(3)	(4)
1. Lempeh	4	4	2
2. Samapuin	3	4	4
3. Brang Bara	3	3	4
4. Pekat	1	1	1
5. Seketeng	6	6	7
6. Bugis	4	4	6
7. Uma Sima	2	3	3
8. Brang Biji	3	3	4
SUMBAWA	26	28	31

Tabel 6.1 Banyaknya Perusahaan dan Tenaga Kerja Industri Kecil Dirinci per Kelurahan Menurut Jenis Usaha Tahun 2018

Kelurahan	Makanan/Minuman		Pande Besi	
	Perusahaan	Tenaga Kerja	Perusahaan	Tenaga Kerja
(1)	(2)	(3)	(4)	(5)
1. Lempeh	5	15	-	-
2. Samapuin	-	-	-	-
3. Brang Bara	1	2	-	-
4. Pekat	7	21	-	-
5. Seketeng	3	7	-	-
6. Bugis	2	5	-	-
7. Uma Sima	-	-	-	-
8. Brang Biji	20	40	-	-
SUMBAWA	38	90	0	0

Lanjutan Tabel 6.1

Kelurahan	Furniture		Roti	
	Perusahaan	Tenaga Kerja	Perusahaan	Tenaga Kerja
(1)	(6)	(7)	(8)	(9)
1. Lempeh	2	5	1	4
2. Samapuin	1	3	-	-
3. Brang Bara	2	7	1	7
4. Pekat	-	-	-	-
5. Seketeng	4	12	-	-
6. Bugis	1	2	3	20
7. Uma Sima	-	-	-	-
8. Brang Biji	2	6	-	-
SUMBAWA	12	35	5	31

Lanjutan Tabel 6.1

Kelurahan	Lainnya		Jumlah	
	Perusahaan	Tenaga Kerja	Perusahaan	Tenaga Kerja
(1)	(10)	(11)	(12)	(13)
1. Lempeh	-	-	8	24
2. Samapuin	-	-	1	3
3. Brang Bara	-	-	4	16
4. Pekat	-	-	7	21
5. Seketeng	-	-	7	19
6. Bugis	-	-	6	27
7. Uma Sima	-	-	-	-
8. Brang Biji	-	-	22	46
SUMBAWA	0	0	55	156

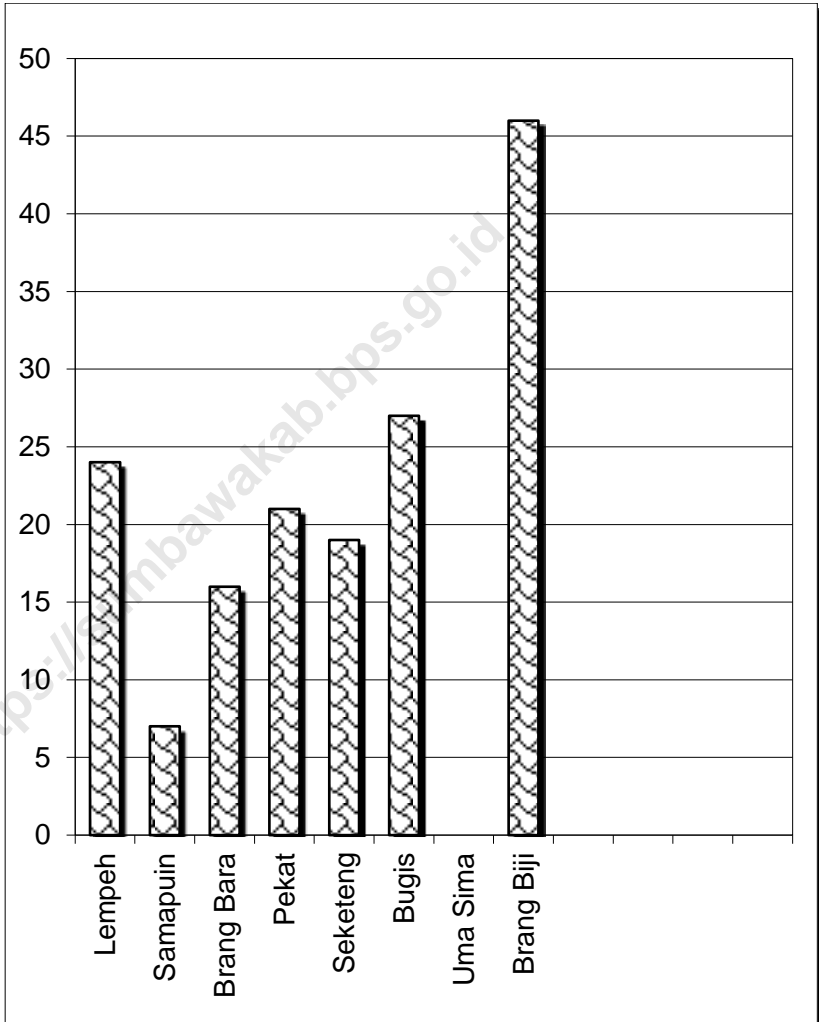
Sumber : Badan Pusat Statistik Kab.Sumbawa

Tabel 6.2 Banyaknya industri Penggilingan padi di Kecamatan Sumbawa Dirinci Per Kelurahan Tahun 2018

Kelurahan	Perusahaan	Tenaga Kerja
(1)	(2)	(3)
1. Lempeh	-	-
2. Samapuin	1	4
3. Brang Bara	-	-
4. Pekat	-	-
5. Seketeng	-	-
6. Bugis	-	-
7. Uma Sima	-	-
8. Brang Biji	-	-
SUMBAWA	1	4

Sumber : Badan Pusat Statistik Kabupaten Sumbawa

Gambar 6 Banyaknya Tenaga Kerja Industri Kecil Di Kecamatan Sumbawa Dirinci Per Kelurahan Tahun 2018





VII. PERHUBUNGAN

<https://sumbar.kab.bps.go.id>

BAB VII PERHUBUNGAN

Pembangunan prasarana transportasi di Kecamatan Sumbawa selama tahun 2018 berkisar pada perbaikan, pengerasan dan pemeliharaan terutama pada prasarana jalan, sedangkan pembangunan jalan baru hanya dititik beratkan pada pembangunan jalan yang kondisinya belum beraspal yang hingga 2018 ini terus dilaksanakan di beberapa titik yang dibutuhkan masyarakat. Hal ini dimungkinkan karena adanya program Nasional Pemberdayaan Masyarakat yang menitik beratkan pada pengembangan jalan di perkotaan dan pedesaan tentu berpengaruh besar pada beberapa kebijakan pemerintah khususnya wilayah Kecamatan Sumbawa dalam upaya pemberdayaan masyarakat pada sektor perdagangan, industri, perbankan dan pertanian bahkan sangat berpengaruh juga pada sektor lainnya.

Panjang jalan Kabupaten Sumbawa yang ada mencapai 951,51 km dan termasuk dalam kelas jalan kategori III, sedangkan panjang jalan Kecamatan Sumbawa mencapai 51,28 km, terdiri dari jalan yang diaspal sebanyak 41,53 km, dikerikil sebanyak 1,00 km dan jalan yang masih permukaannya tanah 8,75 km. Selain akses jalan, jembatan mempunyai peranan penting untuk kelancaran transportasi selain sebagai penghubung jalan kelurahan/desa. Kecamatan Sumbawa mempunyai jembatan sepanjang 25.00 meter dan dalam kondisi baik.

Sarana transportasi darat dibedakan menjadi dua yaitu kendaraan bermotor dan tidak bermotor. Kendaraan bermotor terdiri dari kendaraan roda empat dan roda dua, sedangkan kendaraan tidak bermotor meliputi sepeda dan dokar. Pada umumnya alat transportasi tersebut meningkat jumlahnya, kecuali dokar yang mengalami penurunan dikarenakan adanya sudah kalah bersaing dengan transportasi lain yang lebih praktis yang dibutuhkan oleh masyarakat.

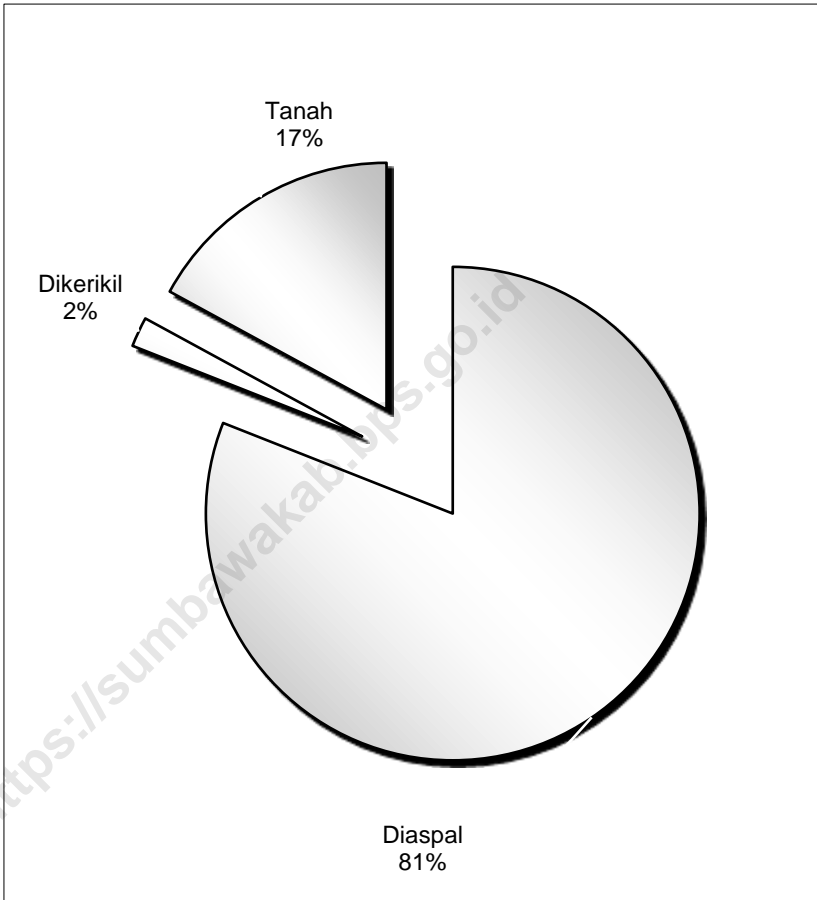
Sarana komunikasi sebagai sebuah sarana yang digunakan untuk mendistribusikan sebuah informasi sangat berperan penting bagi kehidupan masyarakat. Untuk sarana komunikasi tersedia media radio, televisi dan kantor pos, kecuali sarana telepon hanya beberapa rumah tangga dan perkantoran yang menggunakan. Secara keseluruhan penggunaan alat komunikasi antara lain telepon selular (handphone) semakin meningkat, hal ini bisa dilihat dengan makin banyaknya menara telekomunikasi (tower) yang didirikan oleh pihak swasta terlebih di Kecamatan Sumbawa. Sementara warung internet (warnet) justru tidak mengalami perkembangan karena akses internet lebih banyak dilakukan masyarakat langsung melalui handphone. Perubahan ini mempercepat penyerapan informasi dari dalam dan luar negeri menjadi semakin cepat.

Tabel 7.1 Panjang Jalan Menurut Kelurahan, 2018

Kelurahan	Diaspal	Dikerikil	Tanah	Jumlah
(1)	(2)	(3)	(4)	(5)
1. Lempeh				
2. Samapuin				
3. Brang Bara				
4. Pekat				
5. Seketeng				
6. Bugis				
7. Uma Sima				
8. Brang Biji				
SUMBAWA	41,53	1,00	8,75	51,28

Sumber : Dinas Pekerjaan Umum Kabupaten Sumbawa, untuk data panjang jalan Kelurahan tidak tersedia yang ada hanya data per kecamatan

Gambar 7 Proporsi Panjang Jalan Di Kecamatan Sumbawa Tahun 2018





VIII. KEUANGAN DAN HARGA

<https://sumbahakab.bps.go.id>

BAB VIII

KEUANGAN DAN HARGA

Pembangunan daerah merupakan bagian integral dari pembangunan nasional yang mempunyai tujuan meningkatkan taraf hidup dan kesejahteraan rakyat di daerah. Pelaksanaan pembangunan harus seimbang untuk mengatasi masalah kesejangan dan iklim globalisasi yang berimplikasi kepada daerah untuk melaksanakan percepatan pembangunan ekonomi daerah secara terfokus. Disamping itu, mengingat pembangunan memerlukan pembiayaan untuk kelancaran pelaksanaannya, maka diperlukan perencanaan dan pengelolaan APBD yang senantiasa didasarkan pada prinsip efisiensi, efektifitas dan optimalisasi pemanfaatan berbagai sumber.

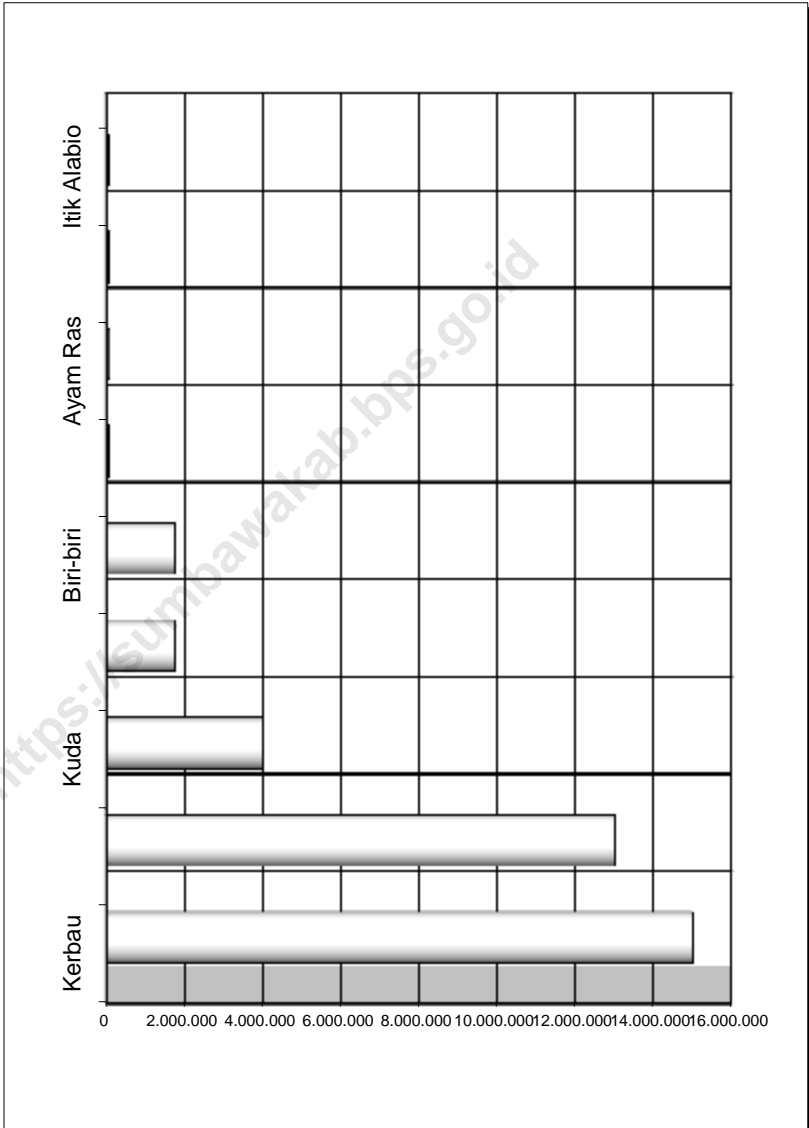
Selain sektor perdagangan dan industri, sektor peternakan dan pertanian juga merupakan penunjang pertumbuhan perekonomian daerah guna mendukung pelaksanaan pembangunan daerah. Gambaran harga ternak di Kecamatan Sumbawa selama tahun 2018 merupakan gambaran pergerakan perekonomian di suatu daerah yang dapat dilihat dalam tabel 8.1. Hewan ternak yang tercakup sebanyak 9 jenis yang terdiri dari ternak besar, ternak kecil dan unggas antara lain kerbau, sapi, kuda, kambing, biri-biri, ayam kampung, ayam ras, bebek dan itik.

Tabel 8.1 Rata-Rata Harga Ternak di Wilayah Kecamatan Sumbawa Dirinci Menurut Jenis Ternak Tahun 2018 (Rp)

Jenis Ternak	Kualitas	Berat	Harga Rata-rata
(1)	(2)	(3)	(4)
1. Kerbau	Lokal	500 Kg	15 000 000
2. Sapi	Lokal	300 Kg	13 000 000
3. Kuda	Lokal	200 Kg	4 000 000
4. Kambing	Kacang	50 Kg	1 750 000
5. Biri – biri	Lokal	50 Kg	1 750 000
6. Ayam	Kampung	1,5 Kg	75 000
7. Ayam Ras	Potong	1 Kg	40 000
8. Bebek	Lokal	1,2 Kg	75 000
9. Itik	Alabio	-	75 000

Sumber : Koordinator Statistik Kecamatan Sumbawa

Gambar 8 Rata-rata Harga Ternak Besar dan Kecil di Kecamatan Sumbawa Tahun 2018



DATA

MENCERDASKAN BANGSA



**BADAN PUSAT STATISTIK
KABUPATEN SUMBAWA**

Jalan Durian No.70 Sumbawa Besar

Telp : 0371 - 21047/ Fax : 0371 - 2629045

e-mail : bps5204@bps.go.id web : sumbawakab.bps.go.id