




Katalog BPS :1102001.3513090

KECAMATAN KRUCIL DALAM ANGKA 2011



**BADAN PUSAT STATISTIK
KABUPATEN PROBOLINGGO**



Katalog BPS :1102001.3513090

KECAMATAN KRUCIL DALAM ANGKA 2011

<http://probolinggokab.bps.go.id>



**BADAN PUSAT STATISTIK
KABUPATEN PROBOLINGGO**

KATA PENGANTAR

Terbitnya Statistik Kecamatan Krucil 2011 ini adalah merupakan hasil kerja sama dari semua Dinas/Instansi di kawasan Kecamatan Krucil. Mudah-mudahan publikasi Statistik Kecamatan ini dapat diambil manfaatnya guna melihat atau mengevaluasi keberhasilan pembangunan oleh pemerintah baik pusat maupun daerah khususnya di kecamatan Krucil.

Untuk selanjutnya kepada semua pihak yang telah banyak mendukung terbitan tahun ini kami menyampaikan ucapan terima kasih yang setinggi-tingginya dan besar harapan kami kepada seluruh jajaran Dinas/Instansi yang ada di Kecamatan Krucil dapatnya secara rutin menuangkan datanya ke dalam Statistik Kecamatan terbitan selanjutnya.

Demikian kata pengantar kami lewat terbitan tahun ini semoga bermanfaat dan berdaya guna untuk menunjang keberhasilan serta kelangsungan pembangunan selanjutnya

Krucil, Oktober 2011
Koordinator Statistik Kecamatan

AGUS TONO WIJAYA
NIP. 19730811 200901 1 001

SAMBUTAN CAMAT KRUCIL

Dalam menyusun program kegiatan diperlukan data, baik data berupa angka-angka maupun data di lapangan. Suatu program kegiatan dapat berhasil apabila didukung dengan data yang akurat.

Oleh karena itu Buku Statistik Kecamatan tahun 2011 yang diberi judul “KECAMATAN KRUCIL DALAM ANGKA 2011” merupakan kebutuhan yang mutlak dalam menyusun suatu perencanaan dimasa yang akan datang dan sebagai evaluasi hasil pembangunan disemua bidang yang telah dilakukan selama satu tahun.

Dengan terbitnya buku ini semoga akan bermanfaat bagi semua pihak.

Krucil, Oktober 2011
Camat Krucil,

ISWINARYO, S.Sos, MM
Pembina
NIP. 19590129 198003 1 005

DAFTAR ISI

No.	Uraian	Hal.
(1)	(2)	(3)
a.	Judul Buku halaman dalam.....	I
b.	Kata Pengantar.....	ii
c.	Sambutan Camat Krucil	iii
d.	Daftar Isi.....	iv
c.	Daftar tabel.....	v-ix
I.	GEOGRAFIS	1-7
II.	PEMERINTAHAN	8-11
III.	PENDUDUK	12-27
IV.	SOSIAL	28-55
V.	PERTANIAN	56-63
VI.	PERDAGANGAN	64-65
VII.	PERHUBUNGAN	66-69
VIII.	INDUSTRI	70-73
IX.	LINGKUNGAN & PERUMAHAN	74-78

DAFTAR TABEL

No.	Uraian	Hal.
(1)	(2)	(3)
I. GEOGRAFIS		1-7
I.1. Letak dan Geografis.....		1
I.2. Luas Wilayah Kecamatan Per Desa.....		2
I.3. Luas Tanah Sawah Per Desa.....		3
I.4. Luas Tanah Kering Per Desa.....		4-5
I.5. Curah Hujan & Hari Hujan Per Bulan.....		6
I.6. Curah Hujan Terbesar, Terkecil dan rata-rata Curah Hujan.....		7
II. PEMERINTAHAN		8-11
II.1. Banyaknya Dusun, RW dan RT per desa		8
II.2. Klasifikasi Desa Menurut Kriteria Per Desa		9
II.3. Kelengkapan Perangkat Pemerintahan Desa		10-11
III. PENDUDUK		12-27
III.1. Jumlah Penduduk Menurut Kepadatan.....		12
III.2. Jumlah Rumahtangga dan Penduduk Per Desa.....		13
KECAMATAN KRUCIL DALAM ANGKA 2011		v

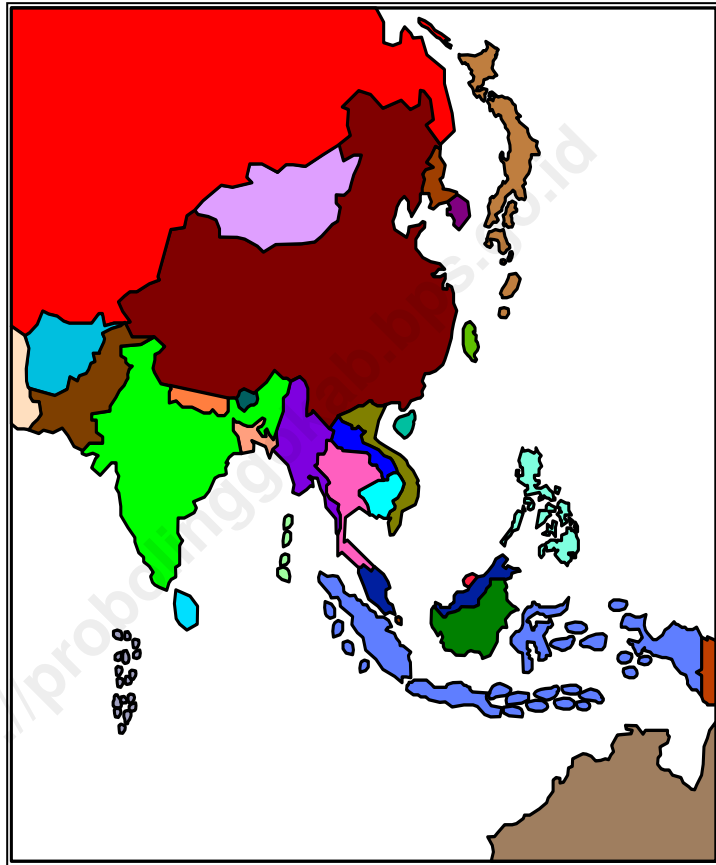
No.	Uraian	Hal.
(1)	(2)	(3)
III.3.	Penduduk menurut Jenis Kelamin & Sex Ratio.....	14
III.4.	Penduduk menurut kelompok Umur.....	16-23
III.5.	Penduduk Menurut Mata Pencaharian.....	24-25
III.6.	Penduduk Menurut Pendidikan Yang Ditamatkan.....	26-27
IV.	SOSIAL	28-55
IV.1.	Banyaknya TK, Guru dan Murid.....	28
IV.2.	Banyaknya SD, Guru dan Murid Menurut Status.....	29
IV.3.	Banyaknya SLTP, Guru dan Murid Menurut Status.....	30
IV.4.	Banyaknya SLTA, Guru dan Murid.....	31
IV.5.	Banyaknya Raudlatul Atfal (RA), Guru dan Murid.....	32
IV.6.	Banyaknya Madrasah Ibtida'iyah (MI), Guru dan Murid.....	33
IV.7.	Banyaknya MTs, Guru dan Murid.....	34
IV.8.	Banyaknya Madrasah Aliyah (MA), Guru dan Murid.....	35
IV.9.	Banyaknya Ponpes, Ustadz dan Santri.....	36
IV.10.	Fasilitas Kesehatan Per Desa.....	37-38
IV.11.	Banyaknya Tenaga Medis per Desa.....	39-40
IV.12.	Banyaknya Pasien yang berobat ke Puskesmas per bulan.....	41

No.	Uraian	Hal.
(1)	(2)	(3)
IV.13.	Banyaknya Pasien yang berobat menurut Jenis Penyakit.....	42-44
IV.14.	Pencapaian Peserta KB Aktif Menurut Jenis Kontrasepsi	45-47
IV.15.	Banyak Peserta KB Baru per desa.....	48-50
IV.16.	Banyaknya Keluarga menurut Tahap Kesejahteraan per desa.....	51
IV.17.	Kejadian Nikah, Talak, Rujuk,dan Cerai Per Desa.....	52
IV.18.	Penduduk Menurut Agama Yang Dianut Per Desa.....	53
IV.19.	Banyaknya Tempat Ibadah Menurut Jenis Per Desa.....	54
IV.20.	Banyaknya Jama'ah Haji Tahun 2009.....	55
V.	PERTANIAN	56-63
V.1.	Luas Tanam,Panen dan Produksi Tanaman Padi.....	56
V.2.	Luas Tanam,Panen dan Produksi Tanaman Jagung.....	57
V.3.	Luas Tanam,Panen dan Produksi Tan. Kacang tanah.....	58
V.4.	Luas Tanam,Panen dan Produksi Tanaman Ubi Kayu.....	59
V.5.	Luas Tanam dan Produksi Tanaman Perkebunan.....	60
V.6.	Banyaknya Ternak Besar Per Desa.....	61
V.7.	Banyaknya Ternak Kecil Per Desa.....	62

No.	Uraian	Hal.
(1)	(2)	(3)
V.8.	Banyaknya Ternak Unggas Per Desa.....	63
VI. PERDAGANGAN		64-65
VI.1.	Fasilitas Perdagangan per Desa.....	64
VI.2.	Fasilitas Keuangan per desa.....	65
VII. PERHUBUNGAN		66-69
VII.1	Jenis Permukaan Jalan Kec. Krucil per desa.....	66
VII.2.	Banyaknya Alat Komunikasi per Desa.....	67
VII.3.	Banyaknya Kendaraan Bermotor per desa.....	68
VII.4.	Banyaknya Kendaraan Tidak Bermotor Per Desa.....	69
VIII. INDUSTRI		70-73
VIII.1.	Banyaknya Industri Menurut Klasifikasi per Desa.....	70
VIII.2.	Banyaknya Industri Kerajinan Rumah Tangga	71-72
VIII.3.	Pelanggan Listrik, Air Minum dan Telepon	73

No.	Uraian	Hal.
(1)	(2)	(3)
IX. LINGKUNGAN & PERUMAHAN		74-78
IX.1.	Rumah Penduduk Menurut Jenis Dinding.....	74
IX.2.	Rumah Penduduk Menurut Jenis Lantai.....	75
IX.3.	Rumah Penduduk Menurut Jenis Atap.....	76
IX.4.	Banyaknya Sumber Air Minum, Mandi, Cuci Rumahtangga.....	77
IX.5.	Banyaknya Jamban yang Dipakai Rumah Tangga per Desa.....	78

Bab I Geografis



I.1. LETAK GEOGRAFIS

Kecamatan Krucil terletak di wilayah Kabupaten Probolinggo yang berada di bagian tengah selatan dengan batas-batas :

- Utara : Kecamatan Gading
- Timur : Kabupaten Situbondo
- Selatan : Kabupaten Jember
- Barat : Kecamatan Tiris

Ditinjau dari ketinggian diatas permukaan air laut, Kecamatan Krucil berada pada ketinggian 500 sampai 1.000 meter. Ibukota Kecamatan Krucil kira-kira berada pada 938 meter di atas permukaan air laut.

Iklm di kawasan Kecamatan Krucil sebagaimana Kecamatan lain di Kabupaten Probolinggo. Kecamatan Krucil beriklim tropis yang terbagi menjadi dua musim yakni musim penghujan dan musim kemarau. Musim penghujan terjadi pada bulan Oktober sampai April dan musim kemarau pada bulan April sampai Oktober.

Sedangkan keadaan iklim umumnya ditinjau dengan indikator curah hujan adalah sebagai berikut :

Uraian	Kertosuko	Krucil	Pandanlaras
Curah hujan terbesar (mm) :	622	812	776
Curah hujan terkecil (mm) :	8	6	11
Jumlah hari hujan (hari) :	209	212	201
Curah hujan setahun (mm) :	2540	2702	2692

Temperatur udara di Kecamatan Krucil seperti Kecamatan lainnya yang berketinggian 500-1000 meter di atas permukaan air laut suhu udaranya relatif panas sebagaimana daerah dataran rendah pada umumnya.

I.2. Luas Wilayah Kecamatan Per Desa

Desa	Tanah Sawah	Tanah Kering	Jumlah
1. SUMBERDUREN	72,000	1.325,823	1.397,823
2. ROTO	147,000	1.333,790	1.480,790
3. KERTOSUKO	98,000	1.287,470	1.385,470
4. TAMBELANG	211,000	1.073,093	1.284,093
5. KRUCIL	144,000	1.176,816	1.320,816
6. BERMI	113,000	1.109,408	1.222,408
7. KALIANAN	186,000	1.142,623	1.328,623
8. WATUPANJANG	18,000	898,500	916,500
9. GUYANGAN	63,000	693,823	756,823
10. BETEK	90,000	1.281,753	1.371,753
11. KROBONGAN	82,000	974,599	1.056,599
12. SENENG	64,000	1.198,716	1.262,716
13. PANDANLARAS	151,000	1.061,323	1.212,323
14. PLAOSAN	61,000	1.265,323	1.326,323
Jumlah	1.500,000	15.823,060	17.323,060

Sumber data : Registrasi

I.3. Luas Tanah Sawah Per Desa

Desa	Irigasi		Sederhan a	Jumlah
	Teknis	1/2 Teknis		
1. SUMBERDUREN	-	72,000	-	72,000
2. ROTO	-	147,000	-	147,000
3. KERTOSUKO	-	98,000	-	98,000
4. TAMBELANG	-	205,000	6,000	211,000
5. KRUCIL	50,000	94,000	-	144,000
6. BERMI	53,000	60,000	-	113,000
7. KALIANAN	-	182,000	4,000	186,000
8. WATUPANJANG	-	18,000	-	18,000
9. GUYANGAN	63,000	-	-	63,000
10. BETEK	75,000	15,000	-	90,000
11. KROBONGAN	82,000	-	-	82,000
12. SENENG	2,000	51,000	11,000	64,000
13. PANDANLARAS	-	151,000	-	151,000
14. PLAOSAN	-	61,000	-	61,000
Jumlah	325,000	1.154,000	21,000	1.500,000

Sumber data : Registrasi

I.4. Luas Tanah Kering Per Desa

Desa	Bangunan/ Pekarangan	Tegalan	Perkebunan	Kolam
1. SUMBERDUREN	69,299	452,000	-	-
2. ROTO	50,867	477,000	-	-
3. KERTOSUKO	81,000	671,000	-	-
4. TAMBELANG	92,250	244,500	-	-
5. KRUCIL	129,000	287,290	-	-
6. BERMI	78,900	186,200	-	-
7. KALIANAN	79,800	312,000	-	-
8. WATUPANJANG	91,250	202,000	-	-
9. GUYANGAN	53,000	247,500	-	-
10. BETEK	41,300	675,800	-	-
11. KROBONGAN	68,250	350,000	-	-
12. SENENG	118,000	393,000	-	-
13. PANDANLARAS	90,497	72,000	-	-
14. PLAOSAN	65,000	302,000	-	-
Jumlah	1.108,413	4.872,290	-	-

Sumber data : Registrasi

Lanjutan Tabel I.4.

Desa	Hutan Negara	Kuburan	Lain-Lain	Jumlah
1. SUMBERDUREN	778,323	1,750	58,750	1.360,122
2. ROTO	778,323	2,500	60,967	1.369,657
3. KERTOSUKO	506,800	2,500	64,100	1.325,400
4. TAMBELANG	705,593	4,500	72,500	1.119,343
5. KRUCIL	734,823	2,500	105,203	1.258,816
6. BERMI	819,200	3,000	82,000	1.169,300
7. KALIANAN	701,323	2,250	63,250	1.158,623
8. WATUPANJANG	591,000	1,750	53,750	939,750
9. GUYANGAN	380,323	1,750	55,250	737,823
10. BETEK	530,823	2,250	42,750	1.292,923
11. KROBONGAN	532,599	2,750	59,250	1.012,849
12. SENENG	664,646	2,500	59,390	1.237,536
13. PANDANLARAS	805,823	2,000	72,500	1.042,820
14. PLAOSAN	876,323	1,500	63,500	1.308,323
Jumlah	9.405,922	33,500	913,160	16.333,285

Sumber data : Registrasi

I.5. Curah Hujan & Hari Hujan Per Bulan

Bulan	Curah Hujan			Hari Hujan		
	Kerto suko	Krucil	Pandan laras	Kerto suko	Krucil	Pandan laras
1. Januari	622	802	776	26	24	24
2. Februari	371	406	473	20	26	20
3. Maret	149	167	169	11	18	11
4. April	322	343	282	18	17	17
5. Mei	429	340	318	21	24	21
6. Juni	64	72	60	19	16	16
7. Juli	72	72	60	11	10	12
8. Agustus	8	6	11	11	9	11
9. September	11	9	23	6	7	8
10. Oktober	82	71	88	22	23	20
11. Nopember	101	96	111	21	20	20
12. Desember	309	318	321	23	18	21
Jumlah	2540	2702	2692	209	212	201

Sumber data : Dinas Pengairan Kec.

data tahun lalu

I.6. Curah Hujan Terbesar, Terkecil dan Rata-Rata Curah Hujan

Curah Hujan	Curah Hujan			Hari Hujan		
	Kerto suko	Krucil	Pandan laras	Kerto suko	Krucil	Pandan laras
Terbesar	622	802	776	26	24	24
Terkecil	8	6	11	11	9	11
Rata-rata	212	225	224	17	18	17
Curah Hujan 1 tahun	2540	2702	2692	209	212	201

Sumber data : Dinas Pengairan Kec.

Bab II Pemerintahan



II. PEMERINTAHAN

II.1. Banyaknya Dusun, RW dan RT per desa

Desa	Dusun	RW	RT
1. SUMBERDUREN	3	3	13
2. ROTO	5	5	17
3. KERTOSUKO	3	3	17
4. TAMBELANG	4	4	15
5. KRUCIL	3	3	19
6. BERMI	3	3	12
7. KALIANAN	4	4	14
8. WATUPANJANG	3	3	9
9. GUYANGAN	3	3	6
10. BETEK	5	5	13
11. KROBONGAN	4	4	10
12. SENENG	3	3	15
13. PANDANLARAS	3	3	6
14. PLAOSAN	3	3	8
Jumlah	49	49	174

Sumber data : Kantor Camat

II.2. Klasifikasi Desa Menurut Kriteria Per Desa

Desa	Klasifikasi Desa		
	Swadaya	Swakarya	Swasembada
1. SUMBERDUREN	-	-	1
2. ROTO	-	-	1
3. KERTOSUKO	-	-	1
4. TAMBELANG	-	-	1
5. KRUCIL	-	-	1
6. BERMI	-	-	1
7. KALIANAN	-	-	1
8. WATUPANJANG	-	-	1
9. GUYANGAN	-	-	1
10. BETEK	-	-	1
11. KROBONGAN	-	-	1
12. SENENG	-	-	1
13. PANDANLARAS	-	-	1
14. PLAOSAN	-	-	1
Jumlah	-	-	14

Sumber data : Kantor Camat

II.3. Kelengkapan Perangkat Pemerintahan Desa

Desa	Perangkat Desa			
	Kepala Desa	Sekretaris Desa	Kaur Pemerth	Kaur Pembang
1. SUMBERDUREN	1	1	1	1
2. ROTO	1	1	1	1
3. KERTOSUKO	1	1	1	1
4. TAMBELANG	1	1	1	1
5. KRUCIL	1	1	1	1
6. BERMI	1	1	1	1
7. KALIANAN	1	1	1	1
8. WATUPANJANG	1	1	1	1
9. GUYANGAN	1	1	1	1
10. BETEK	1	1	1	1
11. KROBONGAN	1	1	1	1
12. SENENG	1	1	1	1
13. PANDANLARAS	1	1	1	1
14. PLAOSAN	1	1	1	1
Jumlah	14	14	14	14


Sumber data : Kantor Camat

Lanjutan Tabel II.3

Desa	Perangkat Desa				Jumlah
	Kaur Kesra	Kaur Keuangan	Kaur Umum	Kepala Dusun	
1. SUMBERDUREN	1	1	1	3	10
2. ROTO	1	1	1	5	12
3. KERTOSUKO	1	1	1	3	10
4. TAMBELANG	1	1	1	4	11
5. KRUCIL	1	1	1	3	10
6. BERMI	1	1	1	3	10
7. KALIANAN	1	1	1	4	11
8. WATUPANJANG	1	1	1	3	10
9. GUYANGAN	1	1	1	3	10
10. BETEK	1	1	1	5	10
11. KROBONGAN	1	1	1	4	11
12. SENENG	1	1	1	3	10
13. PANDANLARAS	1	1	1	3	10
14. PLAOSAN	1	1	1	3	10
Jumlah	14	14	14	49	145

Sumber data : Kantor Camat

Bab III Kependudukan



III. PENDUDUK

III.1. Jumlah Penduduk Menurut Kepadatan Per Desa

Desa	Luas (Km2)	Penduduk	Kepadatan
1. SUMBERDUREN	13,978	3738	267,42
2. ROTO	14,808	4042	272,96
3. KERTOSUKO	13,855	4475	323,00
4. TAMBELANG	12,841	5733	446,46
5. KRUCIL	13,208	5556	420,65
6. BERMI	12,224	4227	345,79
7. KALIANAN	13,286	4499	338,62
8. WATUPANJANG	9,165	2427	264,81
9. GUYANGAN	7,568	1775	234,53
10. BETEK	13,718	5756	419,61
11. KROBONGAN	10,566	3112	294,53
12. SENENG	12,627	3447	272,98
13. PANDANLARAS	12,123	1636	134,95
14. PLAOSAN	13,263	2993	225,66
Jumlah	173,231	53416	308,35

Sumber Data : Registrasi

III.2. Jumlah Rumahtangga dan Penduduk Per Desa

Desa	Jumlah Rumah Tangga	Jumlah Penduduk	Rata-rata per RT
1. SUMBERDUREN	813	3738	5
2. ROTO	1002	4042	4
3. KERTOSUKO	1009	4475	4
4. TAMBELANG	1251	5733	5
5. KRUCIL	1375	5556	4
6. BERMI	1041	4227	4
7. KALIANAN	1139	4499	4
8. WATUPANJANG	1006	2427	2
9. GUYANGAN	443	1775	4
10. BETEK	1352	5756	4
11. KROBONGAN	846	3112	4
12. SENENG	870	3447	4
13. PANDANLARAS	446	1636	4
14. PLAOSAN	702	2993	4
Jumlah	13295	53416	4

Sumber Data : Registrasi

III.3. Penduduk menurut Jenis Kelamin & Sex Ratio Per Desa

Desa	Laki-laki	Wanita	Sex Ratio
1. SUMBERDUREN	1840	1898	96,94
2. ROTO	1996	2046	97,56
3. KERTOSUKO	2233	2242	99,60
4. TAMBELANG	2807	2926	95,93
5. KRUCIL	2709	2847	95,15
6. BERMI	2048	2179	93,99
7. KALIANAN	2163	2336	92,59
8. WATUPANJANG	1158	1269	91,25
9. GUYANGAN	842	933	90,25
10. BETEK	2767	2989	92,57
11. KROBONGAN	1523	1589	95,85
12. SENENG	1680	1767	95,08
13. PANDANLARAS	776	860	90,23
14. PLAOSAN	1463	1530	95,62
Jumlah	26005	27411	94,87

Sumber Data : Registrasi

III.4. Penduduk menurut kelompok Umur

Desa	0 - 4		5 - 9	
	L	P	L	P
1. SUMBERDUREN	163	169	158	163
2. ROTO	177	182	171	175
3. KERTOSUKO	198	199	191	192
4. TAMBELANG	249	260	241	251
5. KRUCIL	241	253	232	244
6. BERMI	182	194	176	187
7. KALIANAN	192	207	185	200
8. WATUPANJANG	103	113	99	109
9. GUYANGAN	75	83	72	80
10. BETEK	246	265	237	256
11. KROBONGAN	135	141	131	136
12. SENENG	149	157	144	151
13. PANDANLARAS	69	76	67	74
14. PLAOSAN	130	136	125	131
Jumlah	2310	2434	2229	2350

Sumber Data : Registrasi

Lanjutan Tabel III.4

Desa	10 - 14		15 - 19	
	L	P	L	P
1. SUMBERDUREN	151	156	163	169
2. ROTO	164	168	177	182
3. KERTOSUKO	184	184	198	199
4. TAMBELANG	231	241	249	260
5. KRUCIL	223	234	241	253
6. BERMI	168	179	182	193
7. KALIANAN	178	192	192	207
8. WATUPANJANG	95	104	103	113
9. GUYANGAN	69	77	75	83
10. BETEK	227	246	246	265
11. KROBONGAN	125	131	135	141
12. SENENG	138	145	149	157
13. PANDANLARAS	64	71	69	76
14. PLAOSAN	120	126	130	136
Jumlah	2138	2253	2309	2434

Sumber Data : Registrasi

Lanjutan Tabel III.4

Desa	20 - 24		25 - 29	
	L	P	L	P
1. SUMBERDUREN	155	160	177	182
2. ROTO	169	173	192	196
3. KERTOSUKO	189	189	214	215
4. TAMBELANG	237	247	270	281
5. KRUCIL	229	241	260	273
6. BERMI	173	184	197	209
7. KALIANAN	183	197	208	224
8. WATUPANJANG	98	107	111	122
9. GUYANGAN	71	79	81	90
10. BETEK	234	253	266	287
11. KROBONGAN	129	134	146	153
12. SENENG	142	149	161	170
13. PANDANLARAS	66	73	75	83
14. PLAOSAN	124	129	140	147
Jumlah	2197	2316	2497	2632

Sumber Data : Registrasi

Lanjutan Tabel III.4

Desa	30 - 34		35 - 39	
	L	P	L	P
1. SUMBERDUREN	157	161	159	164
2. ROTO	170	174	172	177
3. KERTOSUKO	190	191	193	194
4. TAMBELANG	239	249	242	253
5. KRUCIL	231	242	234	246
6. BERMI	174	185	177	188
7. KALIANAN	184	199	187	202
8. WATUPANJANG	99	108	100	110
9. GUYANGAN	72	79	73	81
10. BETEK	235	254	239	258
11. KROBONGAN	130	135	132	137
12. SENENG	143	150	145	153
13. PANDANLARAS	66	73	67	74
14. PLAOSAN	124	130	126	132
Jumlah	2213	2332	2246	2367

Sumber Data : Registrasi

Lanjutan Tabel III.4

Desa	40 - 44		45 - 49	
	L	P	L	P
1. SUMBERDUREN	132	136	106	109
2. ROTO	144	147	115	118
3. KERTOSUKO	161	161	128	129
4. TAMBELANG	202	210	161	168
5. KRUCIL	195	205	156	164
6. BERMI	147	157	118	125
7. KALIANAN	156	168	124	134
8. WATUPANJANG	83	91	67	73
9. GUYANGAN	61	67	48	54
10. BETEK	199	215	159	172
11. KROBONGAN	110	114	88	91
12. SENENG	121	127	97	102
13. PANDANLARAS	56	62	45	49
14. PLAOSAN	105	110	84	88
Jumlah	1870	1971	1495	1576

Sumber Data : Registrasi

Lanjutan Tabel III.4

Desa	50 - 54		55 - 59	
	L	P	L	P
1. SUMBERDUREN	83	85	64	66
2. ROTO	90	92	69	71
3. KERTOSUKO	101	101	78	78
4. TAMBELANG	126	132	98	102
5. KRUCIL	122	128	94	99
6. BERMI	92	98	71	76
7. KALIANAN	97	105	75	81
8. WATUPANJANG	52	57	40	44
9. GUYANGAN	38	42	29	32
10. BETEK	125	135	96	104
11. KROBONGAN	69	72	53	55
12. SENENG	76	80	58	61
13. PANDANLARAS	35	39	27	30
14. PLAOSAN	66	69	51	53
Jumlah	1171	1234	904	953

Sumber Data : Registrasi

Lanjutan Tabel III.4

Desa	60 - 64		65 - 69	
	L	P	L	P
1. SUMBERDUREN	63	65	40	41
2. ROTO	68	70	43	44
3. KERTOSUKO	76	77	48	49
4. TAMBELANG	96	100	61	64
5. KRUCIL	92	97	59	62
6. BERMI	70	74	44	47
7. KALIANAN	74	80	47	51
8. WATUPANJANG	40	43	25	28
9. GUYANGAN	29	32	18	20
10. BETEK	94	102	60	65
11. KROBONGAN	52	54	33	35
12. SENENG	57	60	36	38
13. PANDANLARAS	26	29	17	19
14. PLAOSAN	50	52	32	33
Jumlah	888	936	565	595

Sumber Data : Registrasi

Lanjutan Tabel III.4

Desa	70 - 74		75 +	
	L	P	L	P
1. SUMBERDUREN	30	31	39	40
2. ROTO	32	33	42	44
3. KERTOSUKO	36	36	48	48
4. TAMBELANG	46	47	60	62
5. KRUCIL	44	46	58	61
6. BERMI	33	35	44	46
7. KALIANAN	35	38	46	50
8. WATUPANJANG	19	21	25	27
9. GUYANGAN	14	15	18	20
10. BETEK	45	48	59	64
11. KROBONGAN	25	26	32	34
12. SENENG	27	29	36	38
13. PANDANLARAS	13	14	17	18
14. PLAOSAN	24	25	31	33
Jumlah	422	445	553	583

Sumber Data : Registrasi

Lanjutan Tabel III.4

Desa	JUMLAH		Jumlah
	L	P	
1. SUMBERDUREN	1.840	1.898	3.738
2. ROTO	1.996	2.046	4.042
3. KERTOSUKO	2.233	2.242	4.475
4. TAMBELANG	2.807	2.926	5.733
5. KRUCIL	2.709	2.847	5.556
6. BERMI	2.048	2.179	4.227
7. KALIANAN	2.163	2.336	4.499
8. WATUPANJANG	1.158	1.269	2.427
9. GUYANGAN	842	933	1.775
10. BETEK	2.767	2.989	5.756
11. KROBONGAN	1.523	1.589	3.112
12. SENENG	1.680	1.767	3.447
13. PANDANLARAS	776	860	1.636
14. PLAOSAN	1.463	1.530	2.993
Jumlah	26.005	27.411	53.416

Sumber Data : Registrasi

III.5. Penduduk Menurut Mata Pencaharian

Desa	Mata pencaharian					
	TNI	PNS	Petani	Buruh Tani	Pedagang	Buruh Industri
1. SUMBERDUREN	-	6	2260	230	28	-
2. ROTO	-	8	2652	210	52	-
3. KERTOSUKO	-	9	2327	125	96	-
4. TAMBELANG	-	11	3811	193	103	-
5. KRUCIL	5	120	2691	308	118	-
6. BERMI	7	30	2253	171	141	-
7. KALIANAN	-	6	2711	269	96	-
8. WATUPANJANG	-	5	2097	63	126	-
9. GUYANGAN	-	3	1244	130	113	-
10. BETEK	1	33	2999	277	119	32
11. KROBONGAN	-	16	1741	162	66	-
12. SENENG	-	10	2066	60	42	-
13. PANDANLARAS	-	6	1063	157	17	-
14. PLAOSAN	-	6	1771	186	29	-
Jumlah	13	269	31686	2541	1146	32

Sumber Data : Registrasi

Lanjutan Tabel III.5

Desa	Mata pencaharian						Jumlah
	Usaha Ind. RT	Jasa Angkutan	Jasa	Pensiunan	Buruh Bangn	Lainnya	
1. SUMBERDUREN	5	-	2	3	30	203	2.767
2. ROTO	6	-	3	6	16	711	3.664
3. KERTOSUKO	7	17	4	8	7	918	3.518
4. TAMBELANG	15	8	8	26	22	42	4.239
5. KRUCIL	16	40	6	44	8	709	4.065
6. BERMI	2	26	9	23	3	600	3.265
7. KALIANAN	5	3	2	5	3	188	3.288
8. WATUPANJANG	5	2	2	5	3	340	2.648
9. GUYANGAN	2	-	2	6	2	30	1.532
10. BETEK	5	22	2	5	6	427	3.928
11. KROBONGAN	5	3	4	3	5	359	2.364
12. SENENG	20	3	3	2	2	318	2.526
13. PANDANLARAS	12	-	7	5	1	66	1.334
14. PLAOSAN	10	-	2	3	2	163	2.172
Jumlah	115	124	56	144	110	5074	41310

Sumber Data : Registrasi

III.6. Penduduk Menurut Pendidikan Yang Ditamatkan

Desa	Tidak Sekolah	Tidak Tamat SD	Tamat SD
1. SUMBERDUREN	2694	309	435
2. ROTO	3501	227	637
3. KERTOSUKO	3256	451	631
4. TAMBELANG	3689	103	1341
5. KRUCIL	4153	174	487
6. BERMI	2568	303	877
7. KALIANAN	3129	216	447
8. WATUPANJANG	1434	340	517
9. GUYANGAN	1062	312	342
10. BETEK	3590	533	1117
11. KROBONGAN	2197	253	472
12. SENENG	1498	401	1048
13. PANDANLARAS	991	92	326
14. PLAOSAN	1897	305	432
Jumlah	35659	4019	9109

Sumber Data : Registrasi

Lanjutan Tabel III.6

Desa	Tamat SMP	Tamat SMTA	Tamat Akademi/PT
1. SUMBERDUREN	42	34	6
2. ROTO	48	38	9
3. KERTOSUKO	104	56	12
4. TAMBELANG	88	212	13
5. KRUCIL	259	130	49
6. BERMI	168	41	46
7. KALIANAN	116	33	10
8. WATUPANJANG	79	34	12
9. GUYANGAN	52	38	8
10. BETEK	88	91	11
11. KROBONGAN	74	28	7
12. SENENG	72	52	11
13. PANDANLARAS	56	26	12
14. PLAOSAN	51	25	12
Jumlah	1297	838	218

Sumber Data : Registrasi

Bab IV Sosial



IV. SOSIAL

IV.1. Banyaknya TK, Guru dan Murid

Desa	Lembaga	Guru	Murid
1. SUMBERDUREN	-	-	-
2. ROTO	-	-	-
3. KERTOSUKO	3	7	51
4. TAMBELANG	1	4	32
5. KRUCIL	1	3	38
6. BERMI	2	6	60
7. KALIANAN	1	3	32
8. WATUPANJANG	-	-	-
9. GUYANGAN	-	-	-
10. BETEK	-	-	-
11. KROBONGAN	2	7	51
12. SENENG	2	7	36
13. PANDANLARAS	-	-	-
14. PLAOSAN	-	-	-
Jumlah	12	37	300

Sumber data : DIKNAS Kecamatan

IV.2. Banyaknya SD, Guru dan Murid Menurut Status

Desa	Lembaga		Guru	Murid
	N	S		
1. SUMBERDUREN	2	-	7	169
2. ROTO	2	-	17	245
3. KERTOSUKO	3	1	43	508
4. TAMBELANG	3	-	31	414
5. KRUCIL	3	-	38	670
6. BERMI	2	-	32	435
7. KALIANAN	3	-	34	342
8. WATUPANJANG	1	-	8	75
9. GUYANGAN	1	-	13	111
10. BETEK	5	-	59	754
11. KROBONGAN	2	-	25	253
12. SENENG	3	-	24	212
13. PANDANLARAS	1	-	9	131
14. PLAOSAN	3	-	25	321
Jumlah	34	1	365	4640

Sumber data : DIKNAS Kecamatan

IV.3. Banyaknya SLTP, Guru dan Murid Menurut Status

Desa	Lembaga		Guru	Murid
	N	S		
1. SUMBERDUREN	-	-	-	-
2. ROTO	-	-	-	-
3. KERTOSUKO	1	-	14	161
4. TAMBELANG	-	-	-	-
5. KRUCIL	1	-	20	236
6. BERMI	-	-	-	-
7. KALIANAN	1	-	3	23
8. WATUPANJANG	1	-	3	26
9. GUYANGAN	-	-	-	-
10. BETEK	1	-	3	8
11. KROBONGAN	-	-	-	-
12. SENENG	-	-	-	-
13. PANDANLARAS	1	-	3	21
14. PLAOSAN	-	-	-	-
Jumlah	6	0	46	475

Sumber data : Sekolah Ybs

*) SMP Terbuka

IV.4. Banyaknya SLTA, Guru dan Murid Menurut Status

Desa	Lembaga		Guru	Murid
	N	S		
1. SUMBERDUREN	-	-	-	-
2. ROTO	-	-	-	-
3. KERTOSUKO	-	-	-	-
4. TAMBELANG	-	-	-	-
5. KRUCIL	1	-	16	155
6. BERMI	-	-	-	-
7. KALIANAN	-	-	-	-
8. WATUPANJANG	-	-	-	-
9. GUYANGAN	-	-	-	-
10. BETEK	-	-	-	-
11. KROBONGAN	-	-	-	-
12. SENENG	-	-	-	-
13. PANDANLARAS	-	-	-	-
14. PLAOSAN	-	-	-	-
Jumlah	1	0	16	155

Sumber data : Sekolah Ybs

IV.5. Banyaknya Raudlatul Atfal (RA), Guru dan Murid

Desa	Lembaga	Guru	Murid
1. SUMBERDUREN	1	4	36
2. ROTO	1	4	31
3. KERTOSUKO	2	6	86
4. TAMBELANG	2	6	82
5. KRUCIL	2	6	57
6. BERMI	3	4	56
7. KALIANAN	1	4	43
8. WATUPANJANG	1	4	61
9. GUYANGAN	1	4	85
10. BETEK	1	4	39
11. KROBONGAN	1	4	29
12. SENENG	2	2	87
13. PANDANLARAS	1	4	31
14. PLAOSAN	1	4	31
Jumlah	20	60	754

IV.6. Banyaknya Madrasah Ibtida'iyah (MI), Guru dan Murid

Desa	MI		Guru	Murid
	N	S		
1. SUMBERDUREN	-	2	24	364
2. ROTO	-	3	24	348
3. KERTOSUKO	-	1	10	192
4. TAMBELANG	-	3	35	240
5. KRUCIL	-	1	10	89
6. BERMI	-	1	9	58
7. KALIANAN	-	4	42	383
8. WATUPANJANG	-	4	34	408
9. GUYANGAN	-	1	12	103
10. BETEK	-	1	9	98
11. KROBONGAN	-	3	35	251
12. SENENG	-	4	32	286
13. PANDANLARAS	-	1	9	90
14. PLAOSAN	-	1	4	72
Jumlah	-	30	289	2982

Sumber data : PPAI Kec.

IV.7. Banyaknya Madrasah Tsanawiyah (MTs), Guru dan Murid

Desa	MTs		Guru	Murid
	N	S		
1. SUMBERDUREN	-	-	-	-
2. ROTO	-	-	-	-
3. KERTOSUKO	-	-	-	-
4. TAMBELANG	-	1	13	73
5. KRUCIL	-	1	12	81
6. BERMI	-	-	-	-
7. KALIANAN	-	1	10	64
8. WATUPANJANG	-	-	-	-
9. GUYANGAN	-	-	-	-
10. BETEK	-	-	-	-
11. KROBONGAN	-	-	-	-
12. SENENG	-	1	8	84
13. PANDANLARAS	-	-	-	-
14. PLAOSAN	-	-	-	-
Jumlah	0	4	43	302

Sumber data : Koordinator MTs Kec.

IV.8. Banyaknya Madrasah Aliyah (MA), Guru dan Murid

Desa	MA		Guru	Murid
	N	S		
1. SUMBERDUREN	-	-	-	-
2. ROTO	-	-	-	-
3. KERTOSUKO	-	-	-	-
4. TAMBELANG	-	1	9	54
5. KRUCIL	-	1	11	66
6. BERMI	-	1	13	52
7. KALIANAN	-	-	-	-
8. WATUPANJANG	-	-	-	-
9. GUYANGAN	-	-	-	-
10. BETEK	-	-	-	-
11. KROBONGAN	-	-	-	-
12. SENENG	-	-	-	-
13. PANDANLARAS	-	-	-	-
14. PLAOSAN	-	-	-	-
Jumlah	-	3	33	172

Sumber data : Sekolah Ybs

IV.9. Banyaknya Ponpes, Ustadz dan Santri

Desa	Ponpes	Ustadz	Santri
1. SUMBERDUREN	1	5	60
2. ROTO	1	7	43
3. KERTOSUKO	-	-	-
4. TAMBELANG	1	-	-
5. KRUCIL	1	5	40
6. BERMI	-	-	-
7. KALIANAN	-	-	-
8. WATUPANJANG	-	-	-
9. GUYANGAN	1	6	35
10. BETEK	2	6	54
11. KROBONGAN	-	-	-
12. SENENG	1	10	93
13. PANDANLARAS	-	-	-
14. PLAOSAN	-	-	-
Jumlah	8	39	325

Sumber data : Sekolah Ybs

IV.10. Fasilitas Kesehatan Per Desa

Desa	Rumah Sakit	Puskes- mas	Puskesmas Pembantu	Polindes
1. SUMBERDUREN	-	-	1	-
2. ROTO	-	-	-	1
3. KERTOSUKO	-	-	1	-
4. TAMBELANG	-	-	-	1
5. KRUCIL	-	1	-	-
6. BERMI	-	-	-	1
7. KALIANAN	-	-	1	-
8. WATUPANJANG	-	-	-	1
9. GUYANGAN	-	-	-	1
10. BETEK	-	-	-	1
11. KROBONGAN	-	-	1	-
12. SENENG	-	-	-	1
13. PANDANLARAS	-	-	-	1
14. PLAOSAN	-	-	-	1
Jumlah	-	1	4	9

Sumber data : Puskesmas

Lanjutan Tabel : IV.10

Desa	Praktek Dokter	Pok.Bang	POS KB
1. SUMBERDUREN	-	4	1
2. ROTO	-	4	1
3. KERTOSUKO	-	2	1
4. TAMBELANG	-	4	1
5. KRUCIL	1	4	1
6. BERMI	-	3	2
7. KALIANAN	-	3	1
8. WATUPANJANG	-	4	1
9. GUYANGAN	-	3	1
10. BETEK	-	5	1
11. KROBONGAN	-	3	1
12. SENENG	-	3	1
13. PANDANLARAS	-	2	1
14. PLAOSAN	-	2	1
Jumlah	1	46	15

Sumber data : Puskesmas

IV.11. Banyaknya Tenaga Medis per desa

Desa	Dokter	Perawat	Mantri Kesehatan
1. SUMBERDUREN	-	1	-
2. ROTO	-	-	-
3. KERTOSUKO	-	-	-
4. TAMBELANG	-	-	-
5. KRUCIL	1	2	-
6. BERMI	-	1	-
7. KALIANAN	-	1	-
8. WATUPANJANG	-	-	-
9. GUYANGAN	-	1	-
10. BETEK	-	-	-
11. KROBONGAN	-	-	-
12. SENENG	-	1	-
13. PANDANLARAS	-	-	-
14. PLAOSAN	-	1	-
Jumlah	1	8	0

Sumber data : Puskesmas

Lanjutan tabel IV.11

Desa	Bidan	Bidan Desa	Dukun Bayi
1. SUMBERDUREN	-	1	2
2. ROTO	-	1	6
3. KERTOSUKO	-	1	3
4. TAMBELANG	-	1	4
5. KRUCIL	1	-	2
6. BERMI	-	1	1
7. KALIANAN	-	1	3
8. WATUPANJANG	-	1	2
9. GUYANGAN	-	-	1
10. BETEK	-	1	3
11. KROBONGAN	-	1	2
12. SENENG	-	1	3
13. PANDANLARAS	-	1	3
14. PLAOSAN	-	-	2
Jumlah	1	11	37

Sumber data : Puskesmas

IV.12. Banyaknya Pasien yang berobat ke Puskesmas per bulan

Bulan	Askes	Umum		Jumlah
		Bayar	Tidak Bayar	
Januari	126	938	580	1644
Pebruari	144	831	574	1549
Maret	160	813	638	1611
April	132	803	658	1593
Mei	146	885	587	1618
Juni	130	923	587	1640
Juli	123	856	543	1522
Agustus	123	837	626	1586
September	117	1002	574	1693
Oktober	137	1090	677	1904
Nopember	136	1097	769	2002
Desember	118	843	483	1444
Jumlah	1592	10918	7296	19806

IV.13. Banyaknya Pasien yang berobat ke Puskesmas
menurut jenis penyakit

Bulan	Jenis Penyakit		
	Konjungtivitis	Gigi	Diare
Januari	16	55	131
Pebruari	49	19	106
Maret	66	13	161
April	48	19	175
Mei	30	66	143
Juni	51	60	145
Juli	23	54	177
Agustus	70	19	141
September	51	11	120
Oktober	29	16	107
Nopember	51	65	125
Desember	71	14	119
Jumlah	555	411	1650

Lanjutan tabel IV.13

Bulan	Jenis Penyakit		
	Peny. Otot & laringean Ikat	Infeksi Kulit	Tek. Darah Tinggi
Januari	101	75	74
Pebruari	190	86	70
Maret	125	88	41
April	220	84	49
Mei	151	91	39
Juni	190	91	61
Juli	91	79	45
Agustus	159	96	43
September	206	90	57
Oktober	152	112	59
Nopember	183	91	79
Desember	153	102	75
Jumlah	1921	1085	692

Lanjutan tabel IV.13

Bulan	Jenis Penyakit		Jumlah
	Gastringitis	Lainya	
Januari	115	723	1.644
Pebruari	147	505	1.549
Maret	105	659	1.611
April	162	490	1.593
Mei	131	605	1.618
Juni	114	575	1.640
Juli	127	586	1.522
Agustus	120	551	1.586
September	160	622	1.693
Oktober	142	930	1.904
Nopember	101	944	2.002
Desember	109	420	1.444
Jumlah	1.533	7.610	19.806

Sumber data : Puskesmas

IV.14. Pencapaian Peserta KB Aktif Menurut Jenis Kontrasepsi

Desa	PUS	Jenis Kontrasepsi		
		IUD	MOW	MOP
1. SUMBERDUREN	783	12	55	42
2. ROTO	887	31	60	37
3. KERTOSUKO	1053	55	71	24
4. TAMBELANG	1185	114	72	30
5. KRUCIL	1111	100	135	31
6. BERMI	952	106	134	23
7. KALIANAN	985	48	26	8
8. WATUPANJANG	581	12	19	2
9. GUYANGAN	458	3	26	8
10. BETEK	1195	11	227	8
11. KROBONGAN	612	5	34	11
12. SENENG	818	2	74	10
13. PANDANLARAS	371	6	12	44
14. PLAOSAN	547	8	3	11
Jumlah	11538	513	948	289

Sumber data : PLKB Kecamatan

Lanjutan Tabel IV.14

Desa	Jenis Kontrasepsi		
	IMPLAN	SUNTIK	PIL
1. SUMBERDUREN	89	207	163
2. ROTO	155	308	210
3. KERTOSUKO	207	269	212
4. TAMBELANG	191	200	327
5. KRUCIL	122	152	229
6. BERMI	92	161	158
7. KALIANAN	89	309	300
8. WATUPANJANG	74	157	164
9. GUYANGAN	65	106	129
10. BETEK	103	183	231
11. KROBONGAN	66	187	150
12. SENENG	150	233	223
13. PANDANLARAS	56	78	75
14. PLAOSAN	71	145	149
Jumlah	1530	2695	2720

Sumber data : PLKB Kecamatan

Lanjutan Tabel IV.14

Desa	Jenis Kontrasepsi		JUMLAH	%
	KONDOM			
1. SUMBERDUREN	15		583	74,46
2. ROTO	13		814	91,77
3. KERTOSUKO	40		878	83,38
4. TAMBELANG	20		954	80,51
5. KRUCIL	16		785	70,66
6. BERMI	15		689	72,37
7. KALIANAN	11		791	80,30
8. WATUPANJANG	8		436	75,04
9. GUYANGAN	4		341	74,45
10. BETEK	6		769	64,35
11. KROBONGAN	7		460	75,16
12. SENENG	3		695	84,96
13. PANDANLARAS	2		273	73,58
14. PLAOSAN	4		391	71,48
Jumlah	164		8859	76,78

Sumber data : PLKB Kecamatan

IV.15. Banyak Peserta Keluarga Berencana Baru per Desa

Desa	Perkiraan Peminat	Pencapaian Jenis Kontrasepsi		
		IUD	MOW	MOP
1. SUMBERDUREN	89	-	-	4
2. ROTO	62	-	-	2
3. KERTOSUKO	86	-	-	-
4. TAMBELANG	110	2	-	-
5. KRUCIL	162	1	-	-
6. BERMI	125	3	-	2
7. KALIANAN	102	1	-	-
8. WATUPANJANG	85	-	-	-
9. GUYANGAN	63	-	-	-
10. BETEK	151	-	4	4
11. KROBONGAN	90	-	-	-
12. SENENG	63	-	-	-
13. PANDANLARAS	49	-	-	-
14. PLAOSAN	77	-	-	-
Jumlah	1314	7	4	12

Sumber data : PLKB Kecamatan

Lanjutan tabel IV.15

Desa	Pencapaian Jenis Kontrasepsi		
	IMPLAN	SUNTIK	PIL
1. SUMBERDUREN	2	91	72
2. ROTO	6	99	87
3. KERTOSUKO	2	48	71
4. TAMBELANG	-	37	65
5. KRUCIL	-	15	55
6. BERMI	-	35	57
7. KALIANAN	1	89	62
8. WATUPANJANG	1	40	46
9. GUYANGAN	-	14	22
10. BETEK	3	54	74
11. KROBONGAN	-	38	48
12. SENENG	1	67	62
13. PANDANLARAS	-	35	42
14. PLAOSAN	-	26	41
Jumlah	16	688	804

Sumber data : PLKB Kecamatan

Lanjutan tabel IV.15

Desa	Pencapaian Jenis Kontrasepsi		%
	KONDOM	JUMLAH	
1. SUMBERDUREN	7	176	197,75
2. ROTO	10	204	329,03
3. KERTOSUKO	21	143	166,28
4. TAMBELANG	4	112	101,82
5. KRUCIL	12	84	51,85
6. BERMI	14	111	88,80
7. KALIANAN	3	156	152,94
8. WATUPANJANG	6	93	109,41
9. GUYANGAN	4	40	63,49
10. BETEK	6	145	96,03
11. KROBONGAN	3	91	101,11
12. SENENG	3	133	211,11
13. PANDANLARAS	-	77	157,14
14. PLAOSAN	-	67	87,01
Jumlah	93	1632	124,20

Sumber data : PLKB Kecamatan

IV.16. Banyaknya Keluarga menurut Tahap Kesejahteraan per desa

Desa	Pra KS	KS I	KS II	KS III	KS III Plus
1. SUMBERDUREN	344	361	126	42	4
2. ROTO	512	293	177	76	1
3. KERTOSUKO	716	388	99	46	1
4. TAMBELANG	677	334	311	136	1
5. KRUCIL	563	422	295	96	18
6. BERMI	511	376	204	67	10
7. KALIANAN	409	338	283	51	2
8. WATUPANJANG	413	134	78	18	1
9. GUYANGAN	361	92	36	11	6
10. BETEK	892	195	227	79	6
11. KROBONGAN	312	245	118	18	1
12. SENENG	488	255	166	66	1
13. PANDANLARAS	362	120	42	7	-
14. PLAOSAN	463	225	111	6	-
Jumlah	7023	3778	2273	719	52

Sumber data : PLKB Kecamatan

IV.17. Kejadian Nikah, Talak, Rujuk,dan Cerai Per Desa

Desa	Banyaknya Kejadian			
	Nikah	Talak	Rujuk	Cerai
1. SUMBERDUREN	32	-	-	-
2. ROTO	20	-	-	1
3. KERTOSUKO	42	1	-	4
4. TAMBELANG	59	-	-	1
5. KRUCIL	53	4	-	4
6. BERMI	27	1	-	1
7. KALIANAN	30	-	-	-
8. WATUPANJANG	16	-	-	3
9. GUYANGAN	13	-	-	1
10. BETEK	51	4	-	2
11. KROBONGAN	33	1	-	-
12. SENENG	19	-	-	1
13. PANDANLARAS	13	-	-	-
14. PLAOSAN	15	-	-	-
Jumlah	423	11	-	18

Sumber data : KUA

IV.18. Penduduk Menurut Agama Yang Dianut Per Desa

Desa	Agama					Jumlah
	Islam	K. Katolik	K. Protestan	Hindu	Budha	
1. SUMBERDUREN	3.520	-	-	-	-	3.520
2. ROTO	4.460	-	-	-	-	4.460
3. KERTOSUKO	4.510	-	-	-	-	4.510
4. TAMBELANG	5.533	13	-	-	-	5.546
5. KRUCIL	5.212	13	-	-	-	5.225
6. BERMI	4.001	2	14	-	-	4.017
7. KALIANAN	3.951	-	-	-	-	3.951
8. WATUPANJANG	2.408	-	8	-	-	2.416
9. GUYANGAN	1.814	-	-	-	-	1.814
10. BETEK	5.427	3	-	-	-	5.430
11. KROBONGAN	3.031	-	-	-	-	3.031
12. SENENG	3.082	-	-	-	-	3.082
13. PANDANLARAS	1.503	-	-	-	-	1.503
14. PLAOSAN	2.722	-	-	-	-	2.722
Jumlah	51.174	31	22	0	0	51.227

Sumber data : KUA

IV.19. Banyaknya Tempat Ibadah Menurut Jenis Per Desa

Desa	Masjid	Langgar	Gereja	Pura
1. SUMBERDUREN	5	44	-	-
2. ROTO	5	37	-	-
3. KERTOSUKO	8	46	-	-
4. TAMBELANG	9	110	-	-
5. KRUCIL	6	63	-	-
6. BERMI	6	56	-	-
7. KALIANAN	8	45	-	-
8. WATUPANJANG	4	33	-	-
9. GUYANGAN	6	11	-	-
10. BETEK	7	36	-	-
11. KROBONGAN	4	27	-	-
12. SENENG	6	20	-	-
13. PANDANLARAS	4	23	-	-
14. PLAOSAN	6	29	-	-
Jumlah	84	580	0	0


Sumber data : KUA

IV.20. Banyaknya Jama'ah Haji Tahun 2009

Desa	Laki-laki	Perempuan	Jumlah
1. SUMBERDUREN	2	-	2
2. ROTO	-	-	-
3. KERTOSUKO	1	1	2
4. TAMBELANG	-	-	-
5. KRUCIL	-	1	1
6. BERMI	2	4	6
7. KALIANAN	-	-	-
8. WATUPANJANG	-	-	-
9. GUYANGAN	-	-	-
10. BETEK	2	2	4
11. KROBONGAN	-	-	-
12. SENENG	-	-	-
13. PANDANLARAS	-	-	-
14. PLAOSAN	-	-	-
Jumlah	7	8	15

Sumber data : KUA

Bab V Pertanian



V. PERTANIAN

V.1. Luas Tanam, Panen dan Produksi Tanaman Padi

Desa	Luas (Ha)		Produksi (Ton)	Rata-rata Produksi
	Tanam	Panen		
1. SUMBERDUREN	122	122	451	3,70
2. ROTO	186	186	651	3,50
3. KERTOSUKO	157	157	575	3,66
4. TAMBELANG	234	234	833	3,56
5. KRUCIL	207	207	787	3,80
6. BERMI	182	182	852	4,68
7. KALIANAN	255	255	938	3,68
8. WATUPANJANG	68	68	250	3,68
9. GUYANGAN	97	97	357	3,68
10. BETEK	102	102	375	3,68
11. KROBONGAN	135	135	513	3,80
12. SENENG	120	120	457	3,81
13. PANDANLARAS	186	186	657	3,53
14. PLAOSAN	115	115	404	3,51
Jumlah	2166	2166	8100	3,74

Sumber data : Mantri Pertanian Kecamatan

V.2. Luas Tanam, Panen dan Produksi Tanaman Jagung

Desa	Luas (Ha)		Produksi (Ton)	Rata-rata Produksi
	Tanam	Panen		
1. SUMBERDUREN	820	820	2296	2,80
2. ROTO	848	848	1857	2,19
3. KERTOSUKO	1251	1251	3253	2,60
4. TAMBELANG	612	612	970	1,58
5. KRUCIL	631	631	1060	1,68
6. BERMI	411	411	1397	3,40
7. KALIANAN	566	566	1472	2,60
8. WATUPANJANG	527	527	1660	3,15
9. GUYANGAN	507	507	1724	3,40
10. BETEK	1515	1515	5757	3,80
11. KROBONGAN	813	813	2764	3,40
12. SENENG	791	791	2848	3,60
13. PANDANLARAS	356	356	990	2,78
14. PLAOSAN	666	666	1785	2,68
Jumlah	10314	10314	29833	2,89

Sumber data : Mantri Pertanian Kecamatan

V.3. Luas Tanam, Panen dan Produksi Tanaman Kacang Tanah

Desa	Luas (Ha)		Produksi (Ton)	Rata-rata Produksi
	Tanam	Panen		
1. SUMBERDUREN	-	-	-	-
2. ROTO	-	-	-	-
3. KERTOSUKO	3,5	3,5	8	2,29
4. TAMBELANG	-	-	-	-
5. KRUCIL	2,5	2,5	7	2,80
6. BERMI	-	-	-	-
7. KALIANAN	-	-	-	-
8. WATUPANJANG	-	-	-	-
9. GUYANGAN	3	3	8	2,67
10. BETEK	-	-	-	-
11. KROBONGAN	4,5	4,5	13	2,89
12. SENENG	4,5	4,5	13	2,89
13. PANDANLARAS	-	-	-	-
14. PLAOSAN	2,5	2,5	7	2,80
Jumlah	20,5	20,5	56	2,73

Sumber data : Mantri Pertanian Kecamatan

V.4. Luas Tanam, Panen dan Produksi Tanaman Ubi Kayu

Desa	Luas (Ha)		Produksi (Ton)	Rata-rata Produksi
	Tanam	Panen		
1. SUMBERDUREN	5	5	600	120,00
2. ROTO	6	6	727	121,17
3. KERTOSUKO	15	15	1731	115,40
4. TAMBELANG	35	35	420	12,00
5. KRUCIL	5	5	601	120,20
6. BERMI	-	-	-	-
7. KALIANAN	-	-	-	-
8. WATUPANJANG	10	10	1413	141,30
9. GUYANGAN	2	2	278	139,00
10. BETEK	36	36	4873	135,36
11. KROBONGAN	10	10	1208	120,80
12. SENENG	-	-	-	-
13. PANDANLARAS	-	-	-	-
14. PLAOSAN	-	-	-	-
Jumlah	124	124	11851	95,57

Sumber data : Mantri Pertanian Kecamatan

V.5. Luas Tanam dan Produksi Tanaman Perkebunan

Desa	TEBU		KELAPA	
	Luas (Ha)	Produksi (Kw)	Luas (Ha)	Produksi (Kw)
1. SUMBERDUREN	-	-	7	2200
2. ROTO	-	-	5	1800
3. KERTOSUKO	-	-	2	600
4. TAMBELANG	-	-	7	2200
5. KRUCIL	-	-	2	500
6. BERMI	-	-	-	-
7. KALIANAN	-	-	-	-
8. WATUPANJANG	-	-	2	450
9. GUYANGAN	-	-	2	350
10. BETEK	-	-	11	1420
11. KROBONGAN	-	-	11	1420
12. SENENG	-	-	6	2000
13. PANDANLARAS	-	-	8	2400
14. PLAOSAN	-	-	8	2300
Jumlah	0	0	71	17640

Sumber data : Mantri Pertanian Kecamatan

V.6. Banyaknya Ternak Besar Per Desa

Desa	Sapi		Kuda
	Perah	Potong	
1. SUMBERDUREN	2	761	-
2. ROTO	66	1701	-
3. KERTOSUKO	51	1044	-
4. TAMBELANG	1089	990	1
5. KRUCIL	1203	864	-
6. BERMI	1611	337	-
7. KALIANAN	797	1052	-
8. WATUPANJANG	527	618	-
9. GUYANGAN	21	622	-
10. BETEK	-	2433	-
11. KROBONGAN	-	1397	-
12. SENENG	8	1069	-
13. PANDANLARAS	24	801	-
14. PLAOSAN	-	941	-
Jumlah	5399	14630	1

Sumber data : Mantri Peternakan Kecamatan

V.7. Banyaknya Ternak Kecil Per Desa

Desa	Kambing	Domba	Babi
1. SUMBERDUREN	64	200	-
2. ROTO	90	218	-
3. KERTOSUKO	118	282	-
4. TAMBELANG	167	291	-
5. KRUCIL	110	317	-
6. BERMI	93	261	-
7. KALIANAN	111	173	-
8. WATUPANJANG	80	208	-
9. GUYANGAN	193	280	-
10. BETEK	172	196	-
11. KROBONGAN	87	112	-
12. SENENG	114	80	-
13. PANDANLARAS	113	63	-
14. PLAOSAN	86	87	-
Jumlah	1598	2768	-


Sumber data : Mantri Peternakan Kecamatan

V.8. Banyaknya Ternak Unggas Per Desa

Desa	Ayam		Itik
	RAS	Buras	
1. SUMBERDUREN	-	3114	40
2. ROTO	-	3081	90
3. KERTOSUKO	-	2611	52
4. TAMBELANG	-	4667	118
5. KRUCIL	-	6222	322
6. BERMI	-	3464	510
7. KALIANAN	-	2929	630
8. WATUPANJANG	-	2414	315
9. GUYANGAN	-	1709	431
10. BETEK	-	2605	89
11. KROBONGAN	-	2557	115
12. SENENG	-	2509	125
13. PANDANLARAS	-	2033	160
14. PLAOSAN	-	3611	60
Jumlah	-	43526	3057

Sumber data : Mantri Peternakan Kecamatan

Bab VI Perdagangan



VI. PERDAGANGAN

VI.1. Fasilitas Perdagangan per Desa

Desa	Pasar Umum	Toko	Warung
1. SUMBERDUREN	-	26	5
2. ROTO	-	24	8
3. KERTOSUKO	1	43	23
4. TAMBELANG	-	22	5
5. KRUCIL	1	116	39
6. BERMI	-	42	18
7. KALIANAN	-	27	8
8. WATUPANJANG	-	22	6
9. GUYANGAN	-	11	5
10. BETEK	-	31	4
11. KROBONGAN	-	29	5
12. SENENG	-	28	6
13. PANDANLARAS	-	18	2
14. PLAOSAN	-	16	2
Jumlah	2	455	136


Sumber Data : Monografi Desa

VI.2 Fasilitas Keuangan per Desa

Desa	KUD	Koperasi Lainya	Bank Desa/Lai nnya	BRI	BPR
1. SUMBERDUREN	-	-	-	-	-
2. ROTO	-	-	-	-	-
3. KERTOSUKO	-	1	1	-	-
4. TAMBELANG	-	-	-	-	-
5. KRUCIL	1	1	1	1	-
6. BERMI	-	-	-	-	-
7. KALIANAN	-	-	-	-	-
8. WATUPANJANG	-	-	-	-	-
9. GUYANGAN	-	-	-	-	-
10. BETEK	-	-	-	-	-
11. KROBONGAN	-	-	-	-	-
12. SENENG	-	-	-	-	-
13. PANDANLARAS	-	-	-	-	-
14. PLAOSAN	-	-	-	-	-
Jumlah	1	2	2	1	0

Sumber Data : Monografi Desa

Bab VII Perhubungan



VII. PERHUBUNGAN

VII.1 Jenis Permukaan Jalan Kec. Krucil per Desa

Desa	Jenis Permukaan Jalan			Jumlah
	Aspal	Batu	Tanah	
1. SUMBERDUREN	2	4	19	25
2. ROTO	3	7	18	28
3. KERTOSUKO	4	1	17	22
4. TAMBELANG	5	1	15	21
5. KRUCIL	9	1	6	16
6. BERMI	4	1	5	10
7. KALIANAN	5	1	15	21
8. WATUPANJANG	5	1	9	15
9. GUYANGAN	2	2	10	14
10. BETEK	8	3	11	22
11. KROBONGAN	3	1	17	21
12. SENENG	5	-	20	25
13. PANDANLARAS	3	2	12	17
14. PLAOSAN	1	-	20	21
Jumlah	59	25	194	278

Sumber Data : PUD

VII.2. Banyaknya Alat Komunikasi per Desa

Desa	TV	RADIO	WARTEL	TELPON	
				UMUM	Pelanggan
1. SUMBERDUREN	132	8	-	-	-
2. ROTO	118	6	-	-	-
3. KERTOSUKO	133	10	-	-	-
4. TAMBELANG	127	18	-	-	3
5. KRUCIL	316	21	-	-	63
6. BERMI	411	14	-	-	33
7. KALIANAN	67	6	-	-	-
8. WATUPANJANG	156	15	-	-	-
9. GUYANGAN	84	23	-	-	-
10. BETEK	221	10	-	-	-
11. KROBONGAN	67	18	-	-	-
12. SENENG	50	30	-	-	-
13. PANDANLARAS	49	68	-	-	-
14. PLAOSAN	52	72	-	-	-
Jumlah	1.983	319	0	0	99

Sumber Data : Monografi Desa

VII.3. Banyaknya Kendaraan Bermotor per desa

Desa	Sedan/ Station	PICK UP	TRUK	Sepeda Motor
1. SUMBERDUREN	2	4	-	305
2. ROTO	6	3	4	220
3. KERTOSUKO	5	13	12	89
4. TAMBELANG	6	11	5	110
5. KRUCIL	6	13	8	89
6. BERMI	7	6	10	203
7. KALIANAN	4	4	6	118
8. WATUPANJANG	2	5	1	70
9. GUYANGAN	2	5	1	50
10. BETEK	4	13	11	47
11. KROBONGAN	3	8	4	109
12. SENENG	2	4	2	51
13. PANDANLARAS	1	1	-	72
14. PLAOSAN	1	-	-	81
Jumlah	51	90	64	1.614


Sumber Data : Monografi Desa

VII.4. Banyaknya Kendaraan Tidak Bermotor Per Desa

Desa	Dokar	Becak	Sepeda
1. SUMBERDUREN	-	-	6
2. ROTO	-	-	7
3. KERTOSUKO	-	-	8
4. TAMBELANG	-	-	13
5. KRUCIL	-	-	42
6. BERMI	-	-	47
7. KALIANAN	-	-	21
8. WATUPANJANG	-	-	18
9. GUYANGAN	-	-	9
10. BETEK	-	-	43
11. KROBONGAN	-	-	31
12. SENENG	-	-	22
13. PANDANLARAS	-	-	22
14. PLAOSAN	-	-	14
Jumlah	0	0	303

Sumber Data : Monografi Desa

Bab VIII Industri



VIII. INDUSTRI

VIII.1. Banyaknya Industri Menurut Klasifikasi per Desa

Desa	Industri		
	Besar	Sedang	Kecil
1. SUMBERDUREN	-	-	5
2. ROTO	-	-	6
3. KERTOSUKO	-	2	7
4. TAMBELANG	-	-	15
5. KRUCIL	-	-	16
6. BERMI	-	-	2
7. KALIANAN	-	-	5
8. WATUPANJANG	-	-	5
9. GUYANGAN	-	-	2
10. BETEK	1	2	5
11. KROBONGAN	-	-	5
12. SENENG	-	-	20
13. PANDANLARAS	-	-	12
14. PLAOSAN	-	-	10
Jumlah	1	4	115

Sumber Data : Monografi Desa

VIII.2. Banyaknya Industri Kerajinan Rumah Tangga per Desa

Desa	Industri Kerajinan/Anyaman			
	Mebel	Tahu	Tempe	Krupuk
1. SUMBERDUREN	-	-	-	2
2. ROTO	-	-	-	1
3. KERTOSUKO	3	-	-	2
4. TAMBELANG	-	-	-	1
5. KRUCIL	1	-	-	2
6. BERMI	-	-	-	2
7. KALIANAN	-	-	-	2
8. WATUPANJANG	-	-	-	2
9. GUYANGAN	-	-	-	3
10. BETEK	12	-	-	2
11. KROBONGAN	-	-	-	3
12. SENENG	-	-	-	4
13. PANDANLARAS	-	-	-	2
14. PLAOSAN	-	-	-	2
Jumlah	16	-	-	30

Sumber Data : Monografi Desa

Lanjutan Tabel VIII.2

Desa	Industri Kerajinan/Anyaman			
	Genteng	Batu Bata	Keramik	Bambu
1. SUMBERDUREN	-	-	-	5
2. ROTO	-	-	-	4
3. KERTOSUKO	-	-	-	2
4. TAMBELANG	-	-	-	8
5. KRUCIL	-	-	-	8
6. BERMI	-	-	-	9
7. KALIANAN	-	-	-	9
8. WATUPANJANG	-	-	-	11
9. GUYANGAN	-	-	-	15
10. BETEK	-	-	-	6
11. KROBONGAN	-	-	-	5
12. SENENG	-	-	-	4
13. PANDANLARAS	-	-	-	6
14. PLAOSAN	-	-	-	10
Jumlah	-	-	-	102

Sumber Data : Monografi Desa

VIII.3. Banyaknya Pelanggan Listrik, Air Minum dan Telepon per Desa

Desa	Pelanggan	
	PLN	PDAM
1. SUMBERDUREN	111	264
2. ROTO	93	227
3. KERTOSUKO	112	309
4. TAMBELANG	219	540
5. KRUCIL	872	640
6. BERMI	468	463
7. KALIANAN	188	205
8. WATUPANJANG	65	155
9. GUYANGAN	66	-
10. BETEK	115	294
11. KROBONGAN	103	179
12. SENENG	76	-
13. PANDANLARAS	90	136
14. PLAOSAN	43	337
Jumlah	2621	3749

Sumber Data : Monografi Desa

Bab IX Lingkungan dan Perumahan



IX. LINGKUNGAN & PERUMAHAN

IX.1. Banyaknya Rumah Penduduk Menurut Jenis Dinding

Desa	Jenis Dinding				Jumlah
	Gedung	Semi Permanen	Seng	Bambu	
1. SUMBERDUREN	40	488	-	236	764
2. ROTO	38	603	-	325	966
3. KERTOSUKO	58	711	-	376	1145
4. TAMBELANG	229	696	-	252	1177
5. KRUCIL	230	689	-	292	1211
6. BERMI	142	655	-	209	1006
7. KALIANAN	60	766	-	289	1115
8. WATUPANJANG	26	330	-	228	584
9. GUYANGAN	28	406	-	210	644
10. BETEK	132	326	-	285	743
11. KROBONGAN	70	544	-	404	1018
12. SENENG	31	290	-	272	593
13. PANDANLARAS	22	296	-	261	579
14. PLAOSAN	16	356	-	731	1103
Jumlah	1122	7156	-	4370	12648

Sumber Data : Monografi Kecamatan

IX.2. Banyaknya Rumah Penduduk Menurut Jenis Lantai

Desa	Jenis Lantai			Jumlah
	Tegel	Semen	Tanah	
1. SUMBERDUREN	38	490	238	764
2. ROTO	36	604	326	966
3. KERTOSUKO	57	711	377	1145
4. TAMBELANG	224	699	254	1177
5. KRUCIL	227	695	295	1211
6. BERMI	139	660	214	1006
7. KALIANAN	54	767	296	1115
8. WATUPANJANG	26	334	230	584
9. GUYANGAN	26	408	210	644
10. BETEK	130	326	287	743
11. KROBONGAN	68	545	407	1018
12. SENENG	27	293	273	593
13. PANDANLARAS	20	296	261	579
14. PLAOSAN	14	356	735	1103
Jumlah	1086	7184	4403	12648

Sumber Data : Monografi Kecamatan

IX.3. Banyaknya Rumah Penduduk Menurut Jenis Atap

Desa	Jenis Atap				Jumlah
	Genteng	Seng	Bambu	Asbes	
1. SUMBERDUREN	764	-	-	-	764
2. ROTO	966	-	-	-	966
3. KERTOSUKO	1145	-	-	-	1145
4. TAMBELANG	1177	-	-	-	1177
5. KRUCIL	1211	-	-	-	1211
6. BERMI	1006	-	-	-	1006
7. KALIANAN	1115	-	-	-	1115
8. WATUPANJANG	584	-	-	-	584
9. GUYANGAN	644	-	-	-	644
10. BETEK	743	-	-	-	743
11. KROBONGAN	1018	-	-	-	1018
12. SENENG	593	-	-	-	593
13. PANDANLARAS	579	-	-	-	579
14. PLAOSAN	1103	-	-	-	1103
Jumlah	12648	-	-	-	12648

Sumber Data : Monografi Kecamatan

IX.4. Banyaknya Sumber Air Minum, Mandi dan Cuci Rumah Tangga

Desa	Sumur Gali	Pompa	Pompa Mesin	Lainnya	Jumlah
1. SUMBERDUREN	3	-	-	-	3
2. ROTO	3	-	-	-	3
3. KERTOSUKO	11	-	-	-	11
4. TAMBELANG	5	-	-	-	5
5. KRUCIL	17	-	-	-	17
6. BERMI	52	-	-	-	52
7. KALIANAN	6	-	-	-	6
8. WATUPANJANG	40	-	-	-	40
9. GUYANGAN	6	-	-	-	6
10. BETEK	4	-	-	-	4
11. KROBONGAN	2	-	-	-	2
12. SENENG	2	-	-	-	2
13. PANDANLARAS	3	-	-	-	3
14. PLAOSAN	6	-	-	-	6
Jumlah	160	-	-	-	160

Sumber Data : Monografi Kecamatan

IX.5. Banyaknya Jamban yang Dipakai Rumah Tangga per Desa

Desa	Jenis Jamban				Jumlah
	Septik	Plengseng	Cemplung	Lainnya	
1. SUMBERDUREN	16	16	663	-	695
2. ROTO	12	6	331	-	349
3. KERTOSUKO	20	4	403	-	427
4. TAMBELANG	41	3	655	-	699
5. KRUCIL	160	11	709	-	880
6. BERMI	215	42	488	-	745
7. KALIANAN	31	11	379	-	421
8. WATUPANJANG	15	14	390	-	419
9. GUYANGAN	20	12	100	-	132
10. BETEK	36	12	216	-	264
11. KROBONGAN	21	12	576	-	609
12. SENENG	18	12	246	-	276
13. PANDANLARAS	18	9	111	-	138
14. PLAOSAN	18	6	181	-	205
Jumlah	641	170	5448	-	6259

Sumber Data : Monografi Kecamatan