



I S S N 0215.6512
Katalog BPS 1403.7202

**KABUPATEN BANGGAI
DALAM ANGKA**
BANGGAI REGENCY IN FIGURES

2007/2008

Kerjasama
BAPPEDA Kabupaten Banggai
dengan
BPS Kabupaten Banggai

*The Regional Development Planning Board
of Banggai Regency
in Cooperated with
BPS-Statistics of Banggai Regency*

KABUPATEN BANGGAI DALAM ANGKA 2007/2008

Banggai Regency in Figures 2007/2008

Katalog BPS/BPS Catalogue : 1403.7202

I S S N : 0215.6512

No. Publikasi/Publication Number : 72020.08.01

Ukuran Buku/Book Size : 15 cm x 21 cm

Jumlah Halaman/Total Pages : 296 + xxvi

Naskah/Manuscript :
Badan Pusat Statistik Kabupaten Banggai
BPS-Statistics of Banggai Regency

Penyunting/Editor :
Seksi Integrasi Pengolahan dan Diseminasi Statistik
Integration Processing and Statistical Dissemination Section

Gambar Kulit/Cover Design :
Seksi Integrasi Pengolahan dan Diseminasi Statistik
Integration Processing and Statistical Dissemination Section

Diterbitkan oleh/Published by :
BAPPEDA Kabupaten Banggai kerjasama dengan
Badan Pusat Statistik Kabupaten Banggai
*The Regional Development Planning Board of Banggai Regency
in cooperated with BPS-Statistics of Banggai Regency*

Dicetak oleh/Printed by :
Percetakan Rio Palu

Boleh dikutip dengan menyebut sumbernya
May be cited reference to the source

LAMBANG KABUPATEN BANGGAI

Symbol of Banggai Regency



ARTI LAMBANG DAERAH KABUPATEN BANGGAI

1. Perisai lima, mengartikan bahwa Daerah Kabupaten Banggai adalah bagian dari Negara Kesatuan Republik Indonesia yang berdasarkan Pancasila.
2. Bintang bersudut lima, berwarna kuning emas mengartikan sinar dan cahaya keagungan Tuhan Yang Maha Esa.
3. Burung Maleo yang berwarna coklat dan hitam dalam keadaan terbang adalah jenis margasatwa yang spesifik terdapat di Daerah Kabupaten Banggai dan mempunyai hubungan dengan adat istiadat di Daerah Kabupaten Banggai dan melambangkan kemampuan tenaga membangun dari rakyat di Daerah Kabupaten Banggai.
4. Gunung ialah "TOMPOTIKA" yang tertinggi di Daerah Kabupaten Banggai yang melambangkan kesabaran jiwa dan ketinggian cita-cita rakyat di Daerah Kabupaten Banggai
5. Garis batas yang berwarna kuning emas, adalah daratan yang melambangkan kesuburan tanah Daerah Kabupaten Banggai.
6. Laut berwarna biru, mengartikan sebagian dari Daerah Kabupaten Banggai terdiri dari pulau-pulau yang kaya dengan hasil laut.
7. Sebatang pohon kelapa berdaun 9 (sembilan) dan berbuah 60 (enam puluh) mengartikan hasil utama Kabupaten Banggai dan melahirkan angka 1.9 dan 60 yang berarti 1960
8. Kulit Mutiara, adalah satu hasil laut yang spesifik terdapat di Daerah Kabupaten Banggai yang menghasilkan biji mutiara dan kulitnya dibuat perhiasan.
9. Padi 8 (delapan) butir berwarna kuning emas, mengartikan kemakmuran yang hendak dicapai dan melahirkan angka 8.
10. Kapas 7 (tujuh) buah juga mengartikan kemakmuran yang hendak dicapai dan melahirkan angka 7.
11. Bingkai perisai dan pita berwarna putih bertuliskan "KABUPATEN BANGGAI" dengan huruf berwarna hitam mengartikan kesucian dan ketabahan hati rakyat Daerah Kabupaten Banggai.
12. Warna merah pada perisai mengingat sejarah Kerajaan Banggai dahulu yang menggunakan bendera berwarna merah juga melambangkan keberanian dan kepahlawanan rakyat Daerah Kabupaten Banggai.
13. Angka 8, 7 dan 1960 mengartikan lahirnya Daerah Kabupaten Banggai pada tanggal 8-7-1960 berdasarkan Undang-Undang No.29 Tahun 1969.



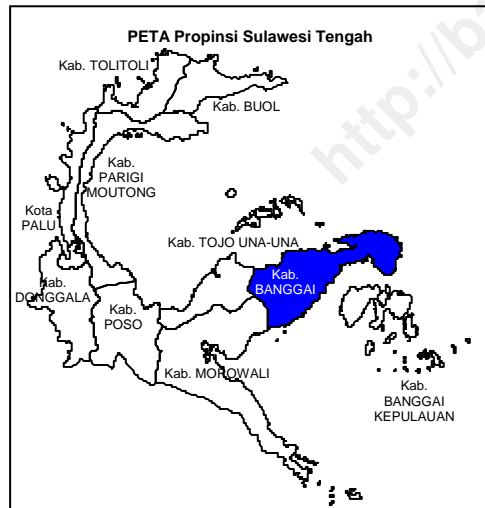
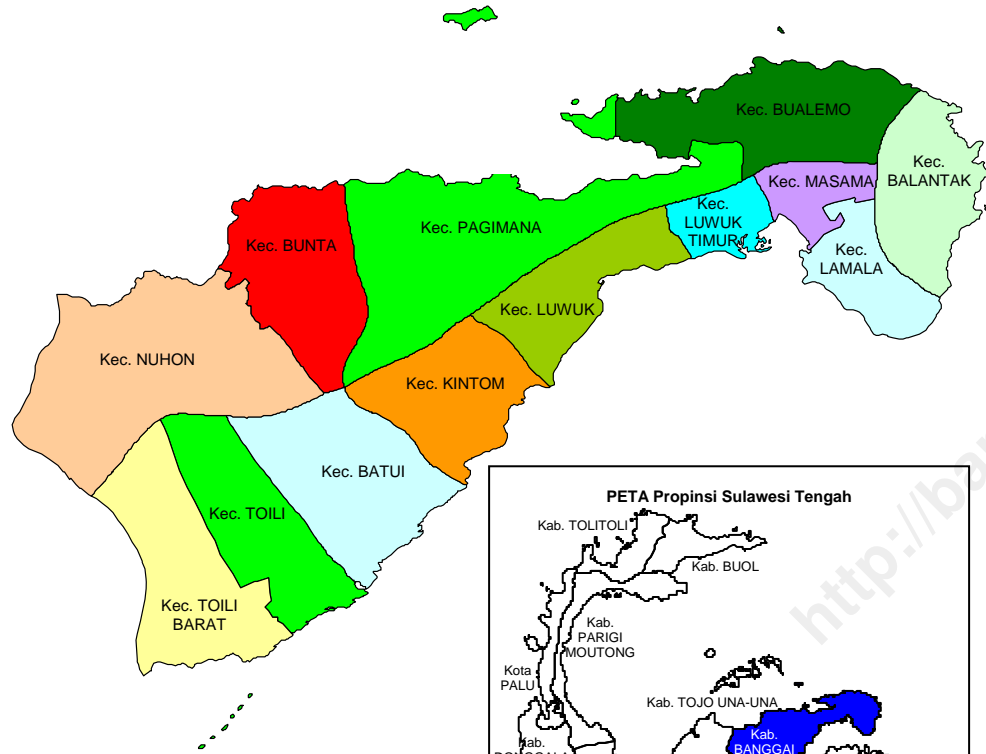
Drs. MA'MUN AMIR
BUPATI BANGGAI/Regent of Banggai



H. MUSDAR M. AMIN, SE, MSi
WAKIL BUPATI BANGGAI /*Vice Regent of Banggai*

PETA KABUPATEN BANGGAI

Map of Banggai Regency



<http://banggaikab.bps.go.id>



BUPATI BANGGAI SAMBUTAN

Dengan memanjatkan puji syukur ke hadirat Tuhan Yang Maha Esa, saya menyambut gembira diterbitkannya publikasi **Kabupaten Banggai dalam Angka 2007/2008** oleh Badan Pusat Statistik Kabupaten Banggai yang bekerja sama dengan Badan Perencanaan Pembangunan Daerah Kabupaten Banggai.

Data dan informasi statistik yang disajikan dalam publikasi ini sangat bermanfaat bagi Pemerintah Daerah Kabupaten Banggai di dalam merumuskan kebijaksanaan pembangunan serta mengevaluasi sejauh mana pelaksanaan program pembangunan telah meningkatkan pendapatan dan kesejahteraan masyarakat di daerah ini.

Kepada Badan Pusat Statistik Kabupaten Banggai yang telah berupaya menerbitkan buku ini saya mengucapkan terima kasih dan kepada semua instansi pemerintah dan swasta di daerah ini saya mengimbau agar senantiasa meningkatkan kerjasama dalam pengumpulan dan penyajian data yang akurat guna peningkatan mutu publikasi ini di masa mendatang.

Terima kasih.

Luwuk, Juli 2008
BUPATI BANGGAI

Drs. MA'MUN AMIR



REGENT OF BANGGAI FOREWORD

*With a highly grateful to the Almighty God, I warmly welcome the publication of **Banggai Regency in Figures 2007/2008** published by BPS-Statistics of Banggai Regency in Cooperation with the Regional Development Planning Board of Banggai Regency.*

The statistical data and information presented in this publication are very useful for the Banggai Regency government in formulating the development policies and evaluating how far the development programs have been increasing the regional income and welfare.

I would like to thank the BPS-Statistics of Banggai Regency for the effort to publish the book and urge other government agencies and private institutions in this regency to improve the cooperation in collecting and presenting accurate data for higher quality publications in the future.

Thank you.

Luwuk, July 2008
REGENT OF BANGGAI

Drs. MA'MUN AMIR

**KEPALA BAPPEDA KABUPATEN BANGGAI
SAMBUTAN**

Meningkatnya usaha-usaha pembangunan dalam segala bidang menuntut tersedianya data statistik yang lengkap, akurat, mutakhir, dan berkesinambungan terutama guna menunjang terwujudnya perencanaan yang tepat, pengawasan yang baik, serta evaluasi kritis terhadap hasil-hasil pembangunan yang telah dicapai.

Guna memenuhi kebutuhan data tersebut, Badan Pusat Statistik Kabupaten Banggai berusaha mengumpulkan dan menyusun data dari berbagai instansi yang ada di wilayah Kabupaten Banggai dan menerbitkannya dalam buku **Kabupaten Banggai dalam Angka** setiap tahunnya.

Data Statistik yang dicakup dalam edisi ini, **Kabupaten Banggai dalam Angka 2007/2008**, dibutuhkan tidak hanya oleh Badan Perencanaan Pembangunan Daerah Kabupaten Banggai, tetapi juga oleh berbagai konsumen data. Oleh karena itu, kami mengucapkan terima kasih kepada Badan Pusat Statistik Kabupaten Banggai dan semua pihak yang telah membantu terbitnya publikasi ini.

Semoga publikasi ini bermanfaat.

Luwuk, Juli 2008

**Badan Perencanaan Pembangunan
Daerah Kabupaten Banggai
Kepala,**



Ir. M. FAISAL MANG, MM
NIP. 570 010 490

**CHAIRMAN OF REGIONAL DEVELOPMENT PLANNING
BOARD OF BANGGAI REGENCY
FOREWORD**

The rapid acceleration of activities in all fields need the availability of statistical data which are complete, accurate, up-to-date, and continuous, especially to support suitable planning, good controlling, and critical evaluation toward the development results achieved.

*To fulfill the need of such data BPS-Statistics of Banggai Regency collect and compiles data from various institution in Banggai Regency and publishes them in **Banggai Regency in Figures** annually.*

*Statistical data covered in this edition, **Banggai Regency in Figures 2007/2008**, are needed not only by the Regional Development Planning Board of Banggai Regency but also by various data consumers. Therefore, we wish to express our gratitude to BPS-Statistics of Banggai Regency and to those who involved in publishing this publication for their assistance.*

Hopefully this publication will be useful.

Luwuk, July 2008

**Regional Development Planning Board
of Banggai Regency
Head,**



Ir. M. FAISAL MANG, MM
NIP. 570 010 490

KATA PENGANTAR

Kabupaten Banggai dalam Angka adalah buku referensi tahunan yang diterbitkan oleh BPS Kabupaten Banggai untuk menyediakan informasi yang berkaitan dengan kegiatan sosial dan ekonomi di Kabupaten Banggai. Informasi tersebut sangat berguna bagi para pengambil keputusan dalam merumuskan dan menetapkan prioritas program pembangunan.

Buku ini merupakan edisi tahun 2007/2008 dan sebagian besar data yang disajikan adalah data sekunder yang diperoleh dari berbagai instansi pemerintah dan swasta di Kabupaten Banggai. Selain itu, publikasi ini dilengkapi pula dengan data hasil sensus dan survei yang dilaksanakan oleh BPS Kabupaten Banggai.

Kami ingin menyampaikan penghargaan dan ucapan terima kasih kepada seluruh instansi/institusi/organisasi yang ada di Kabupaten Banggai atas kerja sama dan bantuannya dalam menerbitkan publikasi ini. Mudah-mudahan hubungan kerjasama ini dapat berlanjut dan ditingkatkan di masa yang akan datang.

Semoga publikasi ini akan bermanfaat bagi seluruh pengguna data. Tanggapan dan saran untuk menyempurnakan isi publikasi ini sangat diharapkan.

Luwuk, Juli 2008

BPS Kabupaten Banggai
Kepala,



AGUS PARYANTO, SE
NIP. 340013678

PREFACE

The Banggai Regency in figures is an annual reference book published by BPS-Statistics of Banggai Regency. It is intended to provide information concerning with social and economic activities in Banggai Regency. The information will be useful for decision makers in formulating and setting up priorities of development programs.

This book is the 2007/2008 edition and most of statistical data presented in this book are secondary data obtained from various government agencies and private organizations in Banggai Regency. In addition, the publication is completed by data of census and surveys conducted by BPS-Statistics of Banggai Regency.

We would like to express our high appreciation and gratitude to various government institutions and private organizations in Banggai regency for their assistance and contributions in publication. Hopefully, this relationship will be continued and improved in the future.

We hope that this publication would be useful for readers and data users. Comments and suggestions to improve the contents of this publication are always welcomed.

Luwuk, July 2008

BPS-Statistics of Banggai Regency
head,



AGUS PARYANTO, SE
NIP. 340013678

DAFTAR ISI / CONTENTS

	Halaman <i>Page</i>		
Sambutan Bupati Banggai <i>Foreword by Regent of Banggai Regency</i>	xi	5.1. Pendidikan <i>Education</i>	63
Sambutan Kepala Bappeda Kabupaten Banggai <i>Foreword by Head of Regional Development Planning Board of Banggai Regency</i> ..	xiii	5.2. Kesehatan <i>Health</i>	63
Kata Pengantar <i>Preface</i>	xv	5.3. Pengadilan <i>Justice</i>	64
Daftar Isi <i>Contents</i>	xvii	5.4. Agama <i>Religion</i>	64
Daftar Gambar <i>List of Graphs</i>	xix	5.5. Sosial Lainnya <i>Others Social</i>	65
Daftar Tabel <i>Table List</i>	xxi	6. Pertanian <i>Agriculture</i>	121
Penjelasan Umum <i>Explanatory Notes</i>	xxv	6.1. Tanaman Pangan <i>Food Crops</i>	123
Organisasi BPS Kabupaten Banggai <i>Organization of BPS-Statistical Banggai Regency</i>	xxvi	6.2. Perkebunan <i>Estate Crops</i>	125
1. Keadaan Geografi <i>Geographical Situation</i>	1	6.3. Kehutanan <i>Forestry</i>	125
2. Keadaan Iklim <i>Climate</i>	11	6.4. Peternakan <i>Animal Husbandry</i>	125
3. Pemerintahan <i>Government</i>	27	6.5. Perikanan <i>Fishery</i>	126
4. Penduduk dan Ketenagakerjaan <i>Population and Employment</i>	45	7. Perindustrian, Listrik dan Air Minum <i>Industry, Electricity and Clean Water</i>	173
4.1. Penduduk <i>Population</i>	47	7.1. Perindustrian <i>Industry</i>	175
4.2. Tenaga Kerja <i>Employment</i>	47	7.2. Listrik <i>Electricity</i>	175
5. Sosial <i>Social</i>	61	7.3. Air Bersih <i>Clean Water</i>	175
		8. Perdagangan dan Dolog <i>Trade and Logistic Agency</i>	193
		8.1. Perdagangan <i>Trade</i>	195

8.2.	Dolog <i>Logistic Agency</i>	195
9.	Transportasi, Komunikasi dan Pariwisata <i>Transportation, Communication and Tourism</i>	209
9.1.	Panjang Jalan <i>Length of Road</i>	211
9.2.	Angkutan Darat <i>Land Transport</i>	211
9.3.	Angkutan Laut <i>Sea Transport</i>	211
9.4.	Angkutan Udara <i>Air Transport</i>	211
9.5.	Pos <i>Post</i>	212
9.6.	Telekomunikasi <i>Telecommunication</i>	212
9.7.	Hotel dan Pariwisata <i>Hotels and Tourism</i>	213
10.	Keuangan dan Harga-Harga <i>Finance and Prices</i>	247
10.1.	Keuangan Pemerintah Daerah <i>Autonomy Government Finance</i>	249
10.2.	Perbankan <i>Banking</i>	249
10.3.	Koperasi <i>Cooperation</i>	249
10.4.	Harga-Harga <i>Prices</i>	250
11.	Produk Domestik Regional Bruto <i>Regional Income</i>	277

DAFTAR GAMBAR / LIST OF FIGURES

	Halaman <i>Page</i>
Lambang Daerah Kabupaten Banggai <i>Symbol of Banggai Regency</i>	iii
Foto Bupati <i>Photo by Regent</i>	v
Foto Wakil Bupati <i>Photo by Vice Regent</i>	vii
Peta Kabupaten Banggai <i>Map of Banggai Regency</i>	ix
Organisasi BPS Kabupaten Banggai <i>Organization of BPS-Statistical Banggai Regency</i>	xxvi
1.1. Persentase Luas Wilayah Kabupaten Banggai Menurut Kecamatan <i>Percentage Area of Banggai Regency by District</i>	4
2.1. Suhu Maksimum dan Minimum di Stasiun Meteorologi Bubung Luwuk menurut Bulan, 2007 <i>Maximum and Minimum Temperature in Bubung Luwuk Station Meteorology by Month, 2007</i>	14
2.2. Curah Hujan di Stasiun Meteorologi Bubung Luwuk Menurut Bulan,2007 <i>Rainfall in Bubung Luwuk Station Meteorology by Month, 2007</i>	15
3.1. Persentase Perolehan Suara Hasil Pemilu, 2004 <i>Percentage of General Election Result, 2004</i>	30
4.1. Penduduk Kabupaten Banggai Menurut Kelompok Umur dan Jenis Kelamin, 2007 <i>Population of Banggai Regency by Age Group and Sex, 2007</i>	48
4.2. Pencari Kerja Terdaftar Menurut Pendidikan dan Jenis Kelamin di Kabupaten Banggai, 2007 <i>Job Seeker Registered by Education Grade and Sex in Banggai Regency, 2007...</i>	49
5.1. Banyaknya Sekolah, Guru dan Murid Sekolah Dasar (SD) di Kabupaten Banggai, 2003/2004 – 2007/2008 <i>Number of Schools, Teacher and Pupil Primary School in Banggai Regency, 2003/2004 – 2007/2008</i>	66

5.2	Banyaknya Pemeluk Agama di Kabupaten Banggai, 2007 <i>Number by Religion in Banggai Regency, 2007</i>	67
6.1	Produksi Padi Sawah di Kabupaten Banggai, 2007 <i>Production of Paddy in Banggai Regency, 2007</i>	125
7.1	Banyaknya Pelanggan PAM Menurut Jenis Pelanggan di Kabupaten Banggai, 2007 <i>Number of Costumers Clean Water Enterprise by Costumers in Banggai Regency, 2007</i>	174
7.2	Banyaknya Pelanggan PLN Menurut Lokasi Pembangkit di Kabupaten Banggai, 2007 <i>Number of Customers of Electrical by Generator Location in Banggai Regency, 2007</i>	175
8.1	Banyaknya Perusahaan Menurut Jenis di Kabupaten Banggai, 2007 <i>Number of Company by Kind of Company in Banggai Regency, 2007</i>	194
9.1	Kondisi Jalan Menurut Kecamatan di Kabupaten Banggai, 2007 (Km) <i>Condition of Road by District in Banggai Regency, 2007 (Km)</i>	212
10.1	Jumlah Wajib Pajak Bumi dan Bangunan (PBB) Menurut Sektor di Kabupaten Banggai, 2007 <i>Number of Tax on Land and Building Object by Sector in Banggai Regency, 2007</i>	249
11.1	Produk Domestik Regional Bruto Kabupaten Banggai <i>Gross Regional Domestic Product Banggai Regency</i>	277
11.2	Produk Domestik Regional Bruto Perkapita Kabupaten Banggai <i>Percapita Gross Regional Domestic Product Banggai Regency</i>	278

DAFTAR TABEL / LIST OF TABLES

	Halaman <i>Page</i>
1. Keadaan Geografi <i>Geographical Situation</i>	5
2. Keadaan Iklim <i>Climate</i>	16
3. Pemerintahan <i>Government</i>	31
4.1. Penduduk <i>Population</i>	50
4.2. Tenaga Kerja <i>Employment</i>	54
5.1. Pendidikan <i>Education</i>	68
5.2. Kesehatan <i>Health</i>	78
5.3. Pengadilan <i>Justice</i>	95
5.4. Agama <i>Religion</i>	103
5.5. Sosial Lainnya <i>Others Social</i>	113
6.1. Tanaman Pangan <i>Food Crops</i>	126
6.2. Perkebunan <i>Estate Crops</i>	138

6.3. Kehutanan <i>Forestry</i>	144
6.4. Peternakan <i>Animal Husbandry</i>	148
6.5. Perikanan <i>Fishery</i>	155
7.1. Perindustrian <i>Industry</i>	176
7.2. Listrik <i>Electricity</i>	177
7.3. Air Bersih <i>Clean Water</i>	184
8.1. Perdagangan <i>Trade</i>	195
8.2. Dolog <i>Logistic Agency</i>	202
9.1. Panjang Jalan <i>Length of Road</i>	213
9.2. Angkutan Darat <i>Land Transport</i>	219
9.3. Angkutan Udara <i>Air Transport</i>	226
9.4. Angkutan Laut <i>Sea Transport</i>	230
9.5. Pos <i>Post</i>	236
9.6. Telekomunikasi <i>Telecommunication</i>	241
9.7. Hotel dan Pariwisata <i>Hotels and Tourism</i>	242
10.1. Keuangan Pemerintah Daerah <i>Autonomy Government Finance</i>	250

10.2. Perbankan <i>Banking</i>	262
10.3. Koperasi <i>Cooperation</i>	268
10.4. Harga-Harga <i>Prices</i>	272
11. Produk Domestik Regional Bruto <i>Regional Income</i>	280

PENJELASAN UMUM/Explanatory Notes

Tanda-tanda, satuan-satuan dan lain-lainnya yang digunakan dalam publikasi ini, adalah sebagai berikut :

Symbols measurement unit and other acronyms which are used in this publication, are as follows :

1. TANDA-TANDA/Symbols

Data belum tersedia/ <i>Data not yet available</i>	:	...
Data tidak tersedia/ <i>Data not available</i>	:	—
Data dapat diabaikan/ <i>Data negligible</i>	:	0
Tanda desimal/ <i>Decimal point</i>	:	,
Angka sementara/ <i>Preliminary figures</i>	:	.
Angka sangat sementara/ <i>Very preliminary figures</i>	:	..
Angka diperbaiki/ <i>Revised figures</i>	:	r
Angka perkiraan/ <i>Estimated figures</i>	:	e

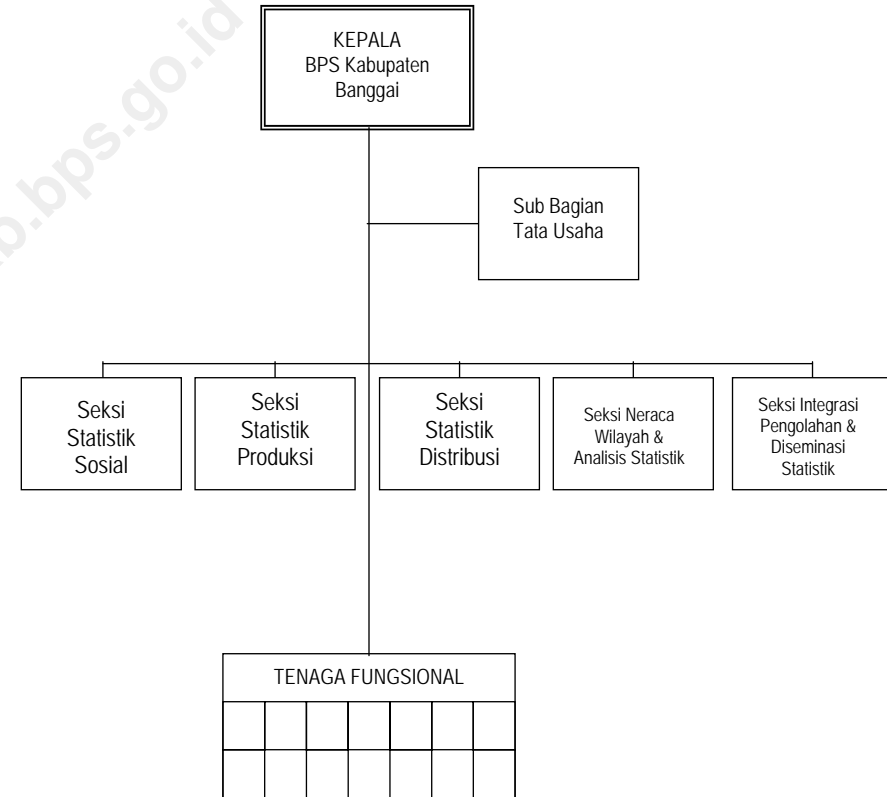
2. SATUAN/Units

Bata (untuk garam)/ <i>Brick (for salt)</i>	:	500 gram/ <i>grams</i>
Batang (untuk sabun)/ <i>Tin (for soap)</i>	:	400 gram
Botol/ <i>Bottle</i>	:	700 cc
Kilometer (km)/ <i>Kilometres (km)</i>	:	1000 meter / <i>metres (m)</i>
Kwintal (kw)/ <i>Quintal (ql)</i>	:	100 kg
Liter (untuk beras)/ <i>Litre (for rice)</i>	:	0.80 kg
Ton/ <i>Ton</i>	:	1000 kg
Sak (untuk semen)/ <i>Sack (for cement)</i>	:	40 kg atau/ <i>or</i> 50 kg
Knot/ <i>Knot</i>	:	1.8 km/jam (<i>km/hour</i>)
Kilometer persegi (km ²)/ <i>Square kilometres (km²)</i>	:	100 ha

Satuan lain : buah, butir, helai/lembar, kaleng, pulsa, ton, jam, menit, persen (%)

Other units : unit, number, pieces, pulsa, ton, hour, minute, percents (%)

ORGANISASI BPS KABUPATEN BANGGAI
Organization of BPS-Statistical Banggai Regency



GEOGRAFI
Geography

1

<http://banggaikab.bps.go.id>

1. KEADAAN GEOGRAFI/GEOGRAPHICAL SITUATION

Kabupaten Banggai terletak antara 122°23' - 124°20' Bujur Timur dan 0°30' - 2°20' Lintang Selatan, dengan batas wilayah sebagai berikut :

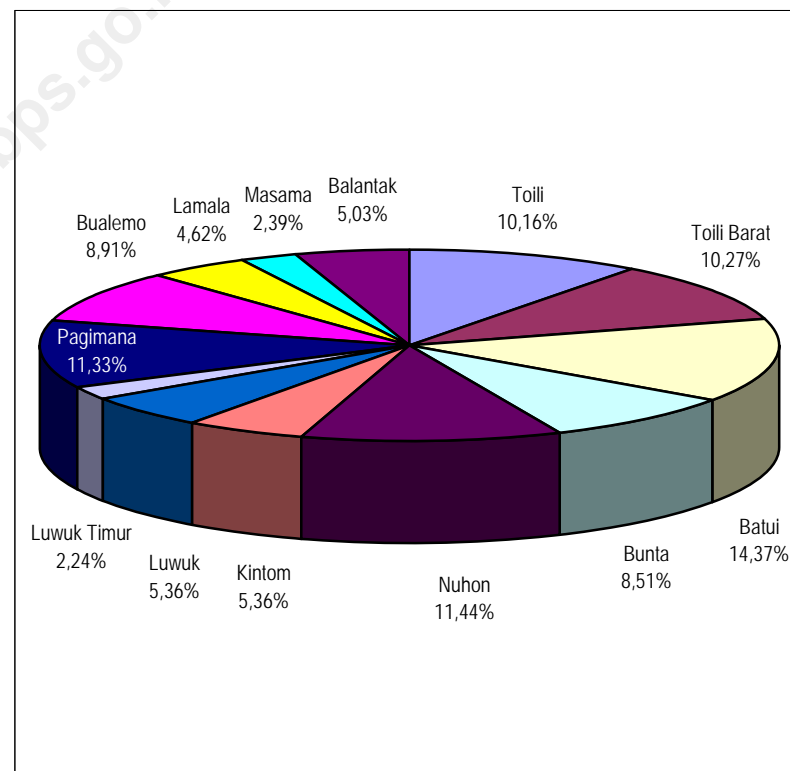
- Utara : Teluk Tomini
- Timur : Laut Maluku
- Selatan : Kabupaten Banggai Kepulauan
- Barat : Kabupaten Tojo Una-una dan Kabupaten Morowali

Luas Wilayah Kabupaten Banggai 9.672,70 Km², secara administrasi tahun 2007 dibagi dalam 13 kecamatan dengan 23 kelurahan, 233 desa dan sebuah Unit Pemukiman Transmigrasi (UPT).

Jarak antara Ibu Kota Kabupaten ke Ibu Kota Propinsi Sulawesi Tengah dan Kabupaten lain di Sulawesi Tengah

- Luwuk - Palu = 610 Km
- Luwuk - Parigi = 535 Km
- Luwuk - Poso = 388 Km
- Luwuk - Ampana = 248 Km
- Luwuk - Banggai = 100 Km / 66 Mil Laut
- Luwuk - Bungku = 161 Km / 106 Mil Laut

Gambar 1.1 Persentase Luas Wilayah Kabupaten Banggai Menurut Kecamatan
Figure 1.1 Percentage Area of Banggai Regency by District



1. KEADAAN GEOGRAFI / GEOGRAPHICAL SITUATION

Tabel 1.1
Luas dan Pembagian Daerah Administrasi Kabupaten Banggai Menurut Kecamatan
Area and Administration Region Division of Banggai Regency by District

Kecamatan <i>District</i>	Luas <i>Area</i> (km ² / <i>Square km</i>)	Persentase terhadap Luas Kabupaten <i>Percentage to Total Area</i> <i>of District</i>	Banyaknya desa <i>Number of</i> <i>Villages</i>	Banyaknya kelurahan <i>Number of</i> <i>Political</i> <i>Districts</i>
(1)	(2)	(3)	(4)	(5)
01 Toili *	982,95	10,16	26	-
02 Toili Barat	993,67	10,27	16	-
03 Batui	1.390,33	14,37	14	5
04 Bunta	822,69	8,51	23	2
05 Nuhon	1.107,00	11,44	17	-
06 Kintom	518,72	5,36	12	2
07 Luwuk	518,40	5,36	11	10
08 Luwuk Timur	216,30	2,24	9	-
09 Pagimana	1.095,78	11,33	35	3
10 Bualemo	862,00	8,91	16	-
11 Lamala	446,66	4,62	18	-
12 Masama	231,64	2,39	11	-
13 Balantak	486,56	5,03	26	1
Kabupaten Banggai <i>Banggai Regency</i>	9.672,70	100,00	234	23

Catatan : * termasuk sebuah Unit Pemukiman Transmigrasi (UPT)

Note : * Including a Transmigration Settlement Unit

Sumber : BPS Kabupaten Banggai

Source : BPS-Statistical of Banggai Regency

Tabel 1.2
Jarak Ibukota Kecamatan ke Ibukota Kabupaten Banggai
The Distance District Capital to Banggai Regency Capital

Ibukota kabupaten <i>Regency Capital</i>	Kecamatan <i>District</i>	Ibukota kecamatan <i>District Capital</i>	Jarak melalui		Dapat ditempuh dengan Kendaraan <i>Can be</i> <i>accessed by</i>
			Darat <i>Land</i> (Km)	Laut <i>Sea</i> (Mil)	
(1)	(2)	(3)	(4)	(5)	(6)
Luwuk	01 Toili	Cendana Pura	95	...	Drt/Laut
	02 Toili Barat	Sindang Sari	111	...	Drt/Laut
	03 Batui	Batui	54	25	Drt/Laut
	04 Bunta	Bunta	137	167	Drt/Laut
	05 Nuhon	Tomeang	142	...	Drt/Laut
	06 Kintom	Kintom	31	20	Drt/Laut
	07 Luwuk	Luwuk	5	-	Darat
	08 Luwuk Timur	Hunduhon	30	...	Drt/Laut
	09 Pagimana	Pagimana	64	164	Drt/Laut
	10 Bualemo	Bualemo	130	...	Drt/Laut
	11 Lamala	Bonebobakal	57	24	Drt/Laut
	12 Masama	Tangeban	53	...	Drt/Laut
	13 Balantak	Balantak	120	56	Drt/Laut

Sumber : BPS Kabupaten Banggai

Source : BPS-Statistical of Banggai Regency

Tabel 1.3
Table

Jumlah dan Letak Kelurahan/Desa Menurut Kecamatan di Kabupaten Banggai
Number and Location Village by District in Banggai Regency

Kecamatan <i>District</i>	Kelurahan/ desa <i>Village</i>	Pesisir <i>Beach</i>	Letak / Place			
			Bukan pesisir / <i>Unbeach</i>			
			Lembah/DAS <i>Valley</i>	Lereng <i>Slope</i>	Dataran <i>Plain</i>	
(1)	(2)	(3)	(4)	(5)	(6)	
01	Toili	26	3	-	1	22
02	Toili Barat	16	6	-	1	9
03	Batui	19	10	-	2	7
04	Bunta	25	8	-	1	16
05	Nuhon	17	8	-	1	8
06	Kintom	14	13	-	1	-
07	Luwuk	21	13	2	5	1
08	Luwuk Timur	9	2	-	4	3
09	Pagimana	38	27	3	4	4
10	Bualemo	16	12	-	4	-
11	Lamala	18	15	-	2	1
12	Masama	11	4	1	-	6
13	Balantak	27	13	3	7	4
Kabupaten Banggai <i>Banggai Regency</i>		257	134	9	33	81

Sumber : Potensi Desa 2008 (Podes 08)
Source : Village Potential Statistics 2008 (Podes 08)

Tabel 1.4
Table

Nama, Panjang Sungai dan Luas Daerah Alirannya di Kabupaten Banggai
Name, Length of The River and Cactment Areas in Banggai Regency

Nama Sungai <i>Name of The River</i>	Panjang <i>Length</i> (Km)	Luas Daerah Aliran <i>Cactment Areas</i> (Ha)
(1)	(2)	(3)
01 Balingara	142,50	52.500
02 Bunta	121,50	24.800
03 Toima	107,25	10.400
04 Lobu	160,50	21.850
05 Mentawa	142,50	26.350
06 Minahaki	382,50	67.875
07 Sinorang	142,00	28.000
08 Kalumbangan	55,25	167.175
09 Kintom	21,50	5.600

Sumber : Kanwil Badan Pertanahan Nasional Propinsi Sulawesi Tengah
Source : Regional Office of National Land Board of Sulawesi Tengah Province

Tabel
Table 1.5

Nama Gunung, Tinggi dan Lokasi di Kabupaten Banggai
Name of Mountain and Height in Banggai Regency

Nama Gunung <i>Name of Mount</i>	Tinggi <i>Height</i> (m)	Lokasi/Kecamatan <i>Location/District</i>
(1)	(2)	(3)
01 Tumpusung	1.164	Bunta
02 Lontio	1.071	Bunta
03 Bungku Ulitani	1.221	Lamala
04 Balantak	1.512	Balantak
05 Tompotika	1.590	Balantak
06 Bulutumpu	2.401	Pagimana
07 Hohoban	1.680	Pagimana
08 Balean	1.468	Pagimana

Sumber : Kanwil Badan Pertanahan Nasional Propinsi Sulawesi Tengah
Source : Regional Office of National Land Board of Sulawesi Tengah Province

Tabel
Table 1.6

Nama Ibukota Kecamatan dan Banyaknya Kelurahan/Desa di Kabupaten Banggai
Number of Village and Name of District Capital in Banggai Regency

2003 - 2007

Kecamatan <i>District</i>	Nama ibukota kecamatan <i>Name of District Capital</i>	Banyaknya kelurahan/desa <i>Number of villages</i>				
		2003	2004	2005	2006	2007
(1)	(2)	(3)	(4)	(5)	(6)	(7)
01 Toili	Cendana Pura	35	20	20	26	26
02 Toili Barat	Sindang Sari	-	15	15	16	16
03 Batui	Tolando	19	19	19	19	19
04 Bunta	Bunta Satu	39	24	24	25	25
05 Nuhon	Tomeang	-	15	15	17	17
06 Kintom	Samadoya	14	14	14	14	14
07 Luwuk	Luwuk	28	20	20	21	21
08 Luwuk Timur	Hunduhon	-	9	9	9	9
09 Pagimana	Pagimana	35	36	36	38	38
10 Bualemo	Bualemo	16	15	15	16	16
11 Lamala	Bonebobakal	28	18	18	18	18
12 Masama	Tangeban	-	9	9	11	11
13 Balantak	Balantak	26	26	26	27	27
Kabupaten Banggai/Banggai Regency		240	240	240	257	257

Sumber : BPS Kabupaten Banggai
Source : BPS-Statistical of Banggai Regency

IKLIM
Climate

2

<http://banggaikab.bps.go.id>

2. KEADAAN IKLIM/CLIMATE

2.1. Musim/Season

Di Kabupaten Banggai hanya dikenal dua musim, yaitu musim kemarau dan penghujan. Pada bulan Juni sampai dengan September arus angin bertiup dari Australia dan tidak banyak mengandung uap air, sehingga mengakibatkan musim kemarau. Sebaliknya pada bulan Desember sampai dengan Maret arus angin yang banyak mengandung uap air berhembus dari Asia dan Samudera Pasifik sehingga terjadi musim hujan. Keadaan seperti itu berganti setiap setengah tahun setelah melewati masa peralihan pada bulan April - Mei dan Oktober - November.

2.2. Suhu dan Kelembaban Udara/Temperature and Humidity

Suhu udara di Kabupaten Banggai antara lain ditentukan oleh tinggi rendahnya tempat tersebut dari permukaan air laut dan jaraknya dari pantai. Pada tahun 2007, suhu udara rata-rata berkisar antara 25,5°C sampai 28,6°C. Suhu udara maksimum terjadi pada bulan Desember yaitu sebesar 31,7°C, sedangkan suhu udara minimum terjadi pada bulan Agustus yaitu sebesar 23,5°C.

Kabupaten Banggai mempunyai kelembaban udara relatif tinggi di mana pada tahun 2007 rata-rata berkisar antara 73 persen sampai 82 persen. Data suhu udara disajikan pada Tabel 2.1 sampai Tabel 2.3, sementara kelembaban disajikan pada Tabel 2.4.

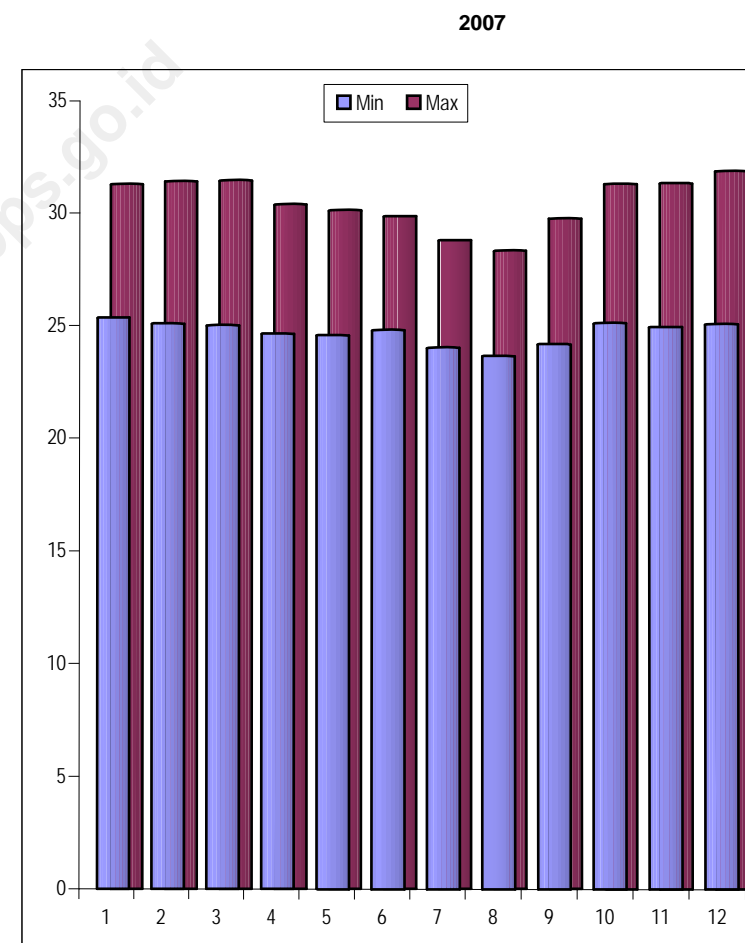
2.3. Curah Hujan dan Keadaan Angin/Rainfall and Surface Winds

Curah hujan di Kabupaten Banggai antara lain dipengaruhi oleh keadaan iklim dan perputaran/pertemuan arus udara. Oleh karena itu jumlah curah hujan beragam menurut bulan. Rata-rata curah hujan selama tahun 2007 berkisar antara 14 mm sampai 235 mm (Tabel 2.6).

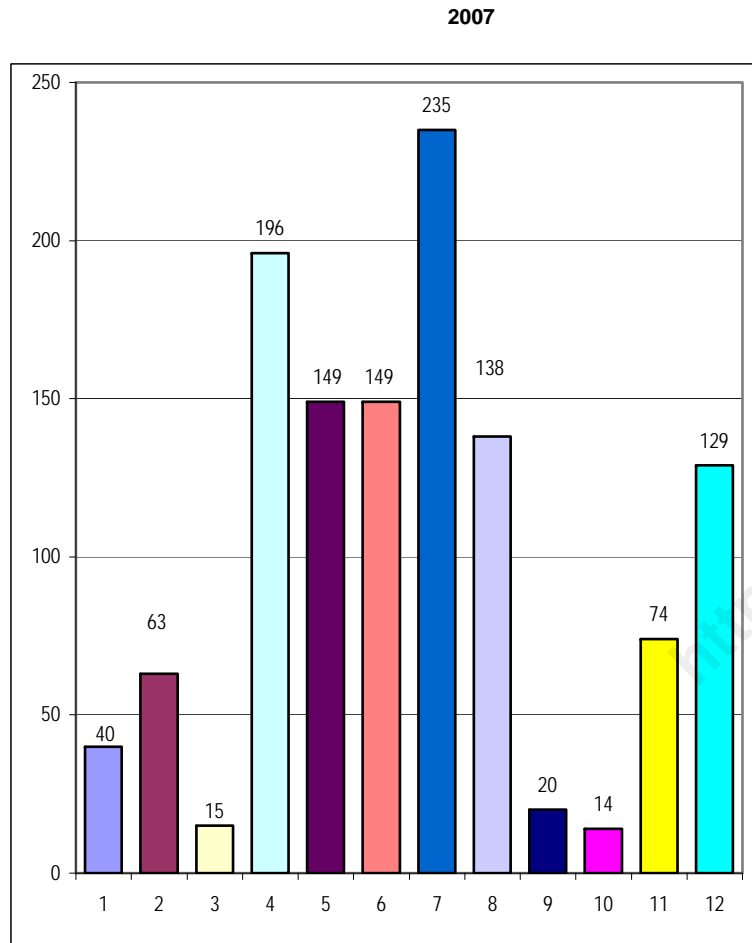
Kecepatan angin di Kabupaten Banggai umumnya merata setiap bulannya, yaitu berkisar antara 4 knot hingga 8 knot. Faktor lain yang mempengaruhi hujan dan arah/ kecepatan angin adalah perbedaan tekanan udara. Data tentang kecepatan angin disajikan pada Tabel 2.8 dan Tabel 2.9

Gambar 2.1
Figure

Suhu Maksimum dan Minimum di Stasiun Meteorologi Bubung Luwuk Menurut Bulan
Maximum and Minimum Temperature in Bubung Luwuk Station Meteorology by Month



Gambar 2.2 Curah Hujan di Stasiun Meteorologi Bubung Luwuk Menurut Bulan
Figure 2.2 Rainfall in Bubung Luwuk Station Meteorology by Month



2. KEADAAN IKLIM/CLIMATE SITUATION

Tabel 2.1 Suhu Udara Maksimum pada Stasiun Meteorologi Bubung Luwuk Menurut Bulan
Table 2.1 Maximum Temperature in Bubung Luwuk Station Meteorology by Month

Bulan/Month	2003 - 2007 (°C)				
	2003	2004	2005	2006	2007
(1)	(2)	(3)	(4)	(5)	(6)
01 Januari/January	32,8	33,3	34,4	31,5	31,5
02 Februari/February	33,0	33,8	34,8	31,6	31,6
03 Maret/March	32,6	33,3	33,4	31,3	31,6
04 April/April	31,8	31,7	32,1	30,7	30,5
05 Mei/May	31,8	31,8	31,2	30,1	30,2
06 Juni/June	31,9	30,5	30,6	28,8	29,9
07 Juli/July	30,0	29,7	30,0	29,1	28,8
08 Agustus/August	30,4	29,8	30,3	28,0	28,3
09 September/September	31,8	31,0	31,6	29,4	29,7
10 Oktober/October	32,8	32,0	32,2	30,5	31,2
11 Nopember/November	34,0	32,6	32,4	31,5	31,2
12 Desember/December	34,2	33,6	32,6	32,1	31,7
Rata-rata / Average	32,3	31,9	32,1	30,4	30,5

Sumber : Stasiun Meteorologi Bubung Luwuk
 Source : Bubung Luwuk Station Meteorology

Tabel 2.2
Suhu Udara Minimum pada Stasiun Meteorologi Bubung Luwuk Menurut Bulan
Table Minimum Temperature in Bubung Luwuk Station Meteorology by Month

Bulan/Month	2003 - 2007 (°C)				
	2003	2004	2005	2006	2007
(1)	(2)	(3)	(4)	(5)	(6)
01 Januari/January	24,1	23,4	23,6	25,4	25,4
02 Februari/February	23,5	23,4	24,0	25,2	25,1
03 Maret/March	23,0	24,0	22,9	25,1	25,0
04 April/April	23,6	24,4	23,0	24,9	24,6
05 Mei/May	23,0	23,8	22,2	24,7	24,5
06 Juni/June	23,0	22,2	22,2	23,8	24,7
07 Juli/July	22,8	22,2	21,8	24,3	23,9
08 Agustus/August	22,7	21,0	22,6	23,3	23,5
09 September/September	22,8	21,6	23,8	23,6	24,0
10 Oktober/October	23,1	23,0	23,2	24,5	24,9
11 Nopember/November	23,0	24,0	23,2	25,1	24,7
12 Desember/December	24,0	24,0	23,6	25,1	24,8
Rata-rata/Average	23,2	23,1	23,0	24,6	24,6

Sumber : Stasiun Meteorologi Bubung Luwuk
 Source : Bubung Luwuk Station Meteorology

Tabel 2.3
Suhu Udara Rata-Rata pada Stasiun Meteorologi Bubung Luwuk Menurut Bulan
Table Average Temperature in Bubung Luwuk Station Meteorology by Month

Bulan/Month	2003 - 2007 (°C)				
	2003	2004	2005	2006	2007
(1)	(2)	(3)	(4)	(5)	(6)
01 Januari/January	28,3	28,3	28,7	28,3	28,6
02 Februari/February	28,3	27,9	28,4	28,3	28,0
03 Maret/March	27,5	28,1	28,4	28,1	28,1
04 April/April	27,7	28,0	27,3	27,7	27,5
05 Mei/May	27,3	27,9	26,8	27,2	27,3
06 Juni/June	27,0	26,3	27,0	26,0	27,1
07 Juli/July	26,1	25,9	26,0	26,5	26,0
08 Agustus/August	26,3	25,9	25,9	25,3	25,5
09 September/September	27,4	26,8	27,0	26,3	26,8
10 Oktober/October	28,7	28,2	28,2	27,5	28,2
11 Nopember/November	29,1	29,0	28,3	28,5	28,1
12 Desember/December	28,3	28,6	27,6	28,7	28,5
Rata-rata/Average	27,7	27,6	27,5	27,4	27,5

Sumber : Stasiun Meteorologi Bubung Luwuk
 Source : Bubung Luwuk Station Meteorology

Tabel 2.4
Kelembaban Udara Rata-Rata pada Stasiun Meteorologi Bubung Luwuk Menurut Bulan
Average Humidity in Bubung Luwuk Station Meteorology by Month

Bulan/Month	2003 - 2007 (Persen/Percent)				
	2003	2004	2005	2006	2007
(1)	(2)	(3)	(4)	(5)	(6)
01 Januari/January	79	77	73	78	78
02 Februari/February	78	77	77	77	76
03 Maret/March	81	79	77	78	82
04 April/April	80	77	80	80	82
05 Mei/May	81	78	81	81	80
06 Juni/June	76	81	78	83	82
07 Juli/July	78	80	80	75	80
08 Agustus/August	78	72	78	75	79
09 September/September	70	71	75	72	74
10 Oktober/October	69	71	74	67	73
11 Nopember/November	72	72	74	72	75
12 Desember/December	78	75	78	77	77
Rata-rata/Average	76,7	75,8	77,1	76,3	78

Sumber : Stasiun Meteorologi Bubung Luwuk
 Source : Bubung Luwuk Station Meteorology

Tabel 2.5
Penyinaran Matahari Rata-Rata pada Stasiun Meteorologi Bubung Luwuk Menurut Bulan
Average Length of Daylight in Bubung Luwuk Station Meteorology by Month

Bulan/Month	2003 - 2007 (Persen/Percent)				
	2003	2004	2005	2006	2007
(1)	(2)	(3)	(4)	(5)	(6)
01 Januari/January	67	62	66	61	62
02 Februari/February	64	34	63	68	61
03 Maret/March	61	69	73	58	64
04 April/April	63	71	48	56	66
05 Mei/May	66	68	46	61	74
06 Juni/June	68	41	62	39	68
07 Juli/July	48	36	39	65	48
08 Agustus/August	56	61	44	36	35
09 September/September	92	73	76	65	66
10 Oktober/October	83	94	79	82	89
11 Nopember/November	79	79	69	90	68
12 Desember/December	44	74	42	74	54
Rata-rata/Average	65,9	63,5	58,9	62,9	63

Sumber : Stasiun Meteorologi Bubung Luwuk
 Source : Bubung Luwuk Station Meteorology

Tabel 2.6 Jumlah Curah Hujan pada Stasiun Meteorologi Bubung Luwuk Menurut Bulan
Table *Number of Rainfall in Bubung Luwuk Station Meteorology by Month*

Bulan/Month	2003 - 2007 (mm)				
	2003	2004	2005	2006	2007
(1)	(2)	(3)	(4)	(5)	(6)
01 Januari/January	106	69	38	114	40
02 Februari/February	72	89	105	77	63
03 Maret/March	131	165	193	180	15
04 April/April	66	56	99	145	196
05 Mei/May	119	111	188	60	149
06 Juni/June	235	185	127	567	149
07 Juli/July	148	142	143	42	235
08 Agustus/August	6	18	120	69	138
09 September/September	34	17	54	38	20
10 Oktober/October	9	5	96	0	14
11 Nopember/November	35	6	84	20	74
12 Desember/December	90	112	144	117	129
Rata-rata/Average	87,6	81,3	115,9	119,1	113

Sumber : Stasiun Meteorologi Bubung Luwuk
 Source : Bubung Luwuk Station Meteorology

Tabel 2.7 Jumlah Hari Hujan pada Stasiun Meteorologi Bubung Luwuk Menurut Bulan
Table *Number of Precipitation Day in Bubung Luwuk Station Meteorology by Month*

Bulan/Month	2003 - 2007 (hari/days)				
	2003	2004	2005	2006	2007
(1)	(2)	(3)	(4)	(5)	(6)
01 Januari/January	12	19	19	12	17
02 Februari/February	10	14	18	14	13
03 Maret/March	21	18	16	20	16
04 April/April	10	14	19	20	21
05 Mei/May	20	17	22	18	15
06 Juni/June	14	24	11	29	15
07 Juli/July	20	23	23	13	19
08 Agustus/August	19	10	19	24	24
09 September/September	9	10	8	9	11
10 Oktober/October	5	1	10	0	3
11 Nopember/November	7	7	13	8	14
12 Desember/December	20	12	18	19	17
Rata-rata/Average	13,9	14,1	16,3	15,5	15

Sumber : Stasiun Meteorologi Bubung Luwuk
 Source : Bubung Luwuk Station Meteorology

Tabel 2.8
Table

Kecepatan Angin Rata-rata pada Stasiun Meteorologi Bubung Luwuk Menurut Bulan
Average Wind Velocity in Bubung Luwuk Station Meteorology by Month

2003 - 2007 (knot)					
Bulan/Month	2003	2004	2005	2006	2007
(1)	(2)	(3)	(4)	(5)	(6)
01 Januari/January	4	4	4	4	4
02 Februari/February	7	4	4	5	4
03 Maret/March	4	4	4	4	4
04 April/April	5	6	4	4	4
05 Mei/May	5	5	6	5	6
06 Juni/June	6	6	6	6	5
07 Juli/July	7	7	6	7	6
08 Agustus/August	8	8	6	8	8
09 September/September	7	8	7	8	7
10 Oktober/October	6	6	5	7	6
11 Nopember/November	5	5	4	5	4
12 Desember/December	4	4	4	4	4
Rata-rata/Average	5,7	5,6	5,0	5,6	5

Sumber : Stasiun Meteorologi Bubung Luwuk
Source : Bubung Luwuk Station Meteorology

Tabel 2.9
Table

Kecepatan Angin Maksimum pada Stasiun Meteorologi Bubung Luwuk Menurut Bulan
Maximum Wind Velocity in Bubung Luwuk Station Meteorology by Month

2003 - 2007 (knot)					
Bulan/Month	2003	2004	2005	2006	2007
(1)	(2)	(3)	(4)	(5)	(6)
01 Januari/January	14	20	17	18	19
02 Februari/February	29	24	17	29	19
03 Maret/March	14	21	19	22	21
04 April/April	18	22	19	28	20
05 Mei/May	23	18	26	17	16
06 Juni/June	19	26	22	18	16
07 Juli/July	18	19	22	19	21
08 Agustus/August	25	20	19	23	22
09 September/September	21	23	18	22	19
10 Oktober/October	20	17	17	18	16
11 Nopember/November	28	26	15	20	19
12 Desember/December	23	24	25	14	32
Rata-rata/Average	21,0	21,7	19,7	20,7	20

Sumber : Stasiun Meteorologi Bubung Luwuk
Source : Bubung Luwuk Station Meteorology

Tabel 2.10 Arah Angin Maksimum pada Stasiun Meteorologi Bubung Luwuk Menurut Bulan
Table Maximum Direction of Wind in Bubung Luwuk Station Meteorology by Month

2003 - 2007
 (Derajat/Degree)

Bulan/Month	2003	2004	2005	2006	2007
(1)	(2)	(3)	(4)	(5)	(6)
01 Januari/January	270	270	270	270	270
02 Februari/February	270	270	270	270	270
03 Maret/March	270	270	270	270	220
04 April/April	260	260	270	270	220
05 Mei/May	270	270	270	270	180
06 Juni/June	200	200	220	180	180
07 Juli/July	220	220	230	220	180
08 Agustus/August	270	270	180	240	180
09 September/September	180	180	180	180	180
10 Oktober/October	180	180	270	180	270
11 Nopember/November	270	270	270	270	270
12 Desember/December	270	270	270	270	270
Rata-rata/Average	244,2	244,2	247,5	240,8	180

Sumber : Stasiun Meteorologi Bubung Luwuk
 Source : Bubung Luwuk Station Meteorology

PEMERINTAHAN
Government

3

<http://banggaikab.bps.go.id>

3. PEMERINTAHAN/GOVERNMENT

Kabupaten Banggai merupakan salah satu daerah kabupaten yang ada di Provinsi Sulawesi Tengah pada tahun 2007 wilayahnya terbagi dalam 13 kecamatan dengan 23 kelurahan dan 233 desa serta 1 UPT.

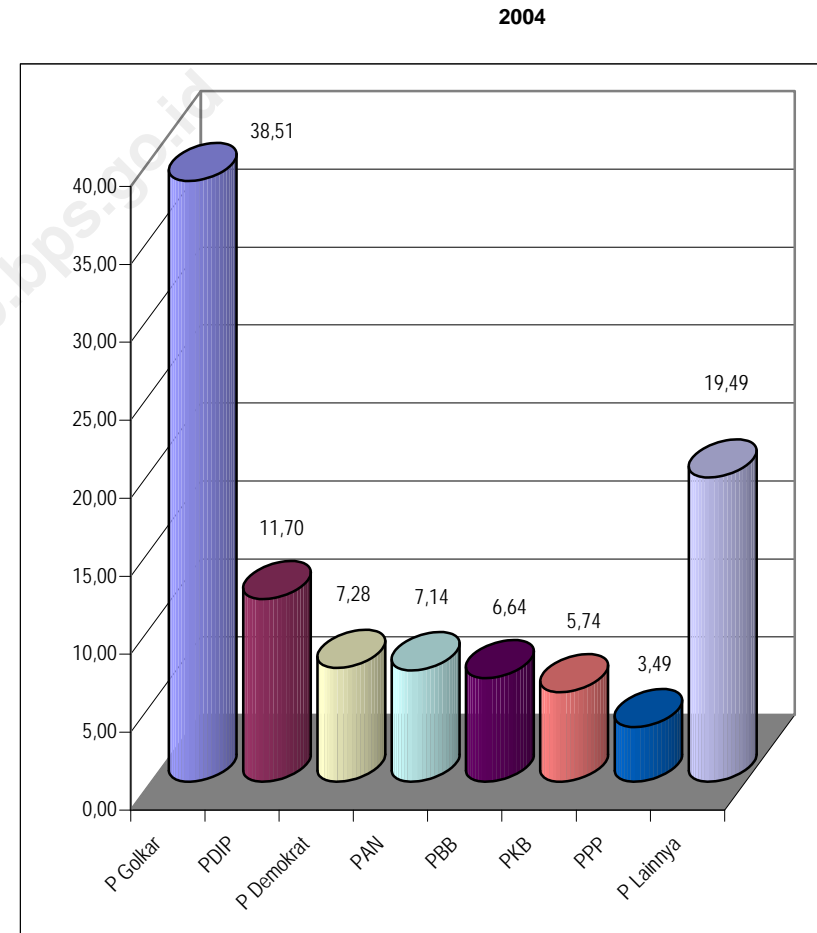
Dilihat dari sisi klasifikasi desa, maka desa-desa di Kabupaten Banggai terdiri dari 23 desa swadaya, 63 desa swakarya dan 168 desa swasembada yang seluruhnya berjumlah 257 desa/kelurahan.

Tabel 3.3 dan 3.4 menyajikan jumlah pemilih serta persentase perolehan suara untuk setiap kontestan peserta pemilu pada tahun 2004. Selanjutnya tabel 3.5 dan 3.6 adalah jumlah keanggotaan DPRD hasil pemilu 2004 serta tabel 3.7 menyajikan jumlah produk DPRD Kabupaten Banggai.

Tabel 3.8 dan tabel 3.9 menyajikan kegiatan pembangunan desa di Kabupaten Banggai seperti proyek-proyek dan sumber biaya pembangunan desa. Hal ini adalah merupakan realisasi sistem desentralisasi dengan hak otonomi yaitu hak untuk mengatur dan mengurus rumah tangga sendiri.

Gambar 3.1
Figure

Persentase Perolehan Suara Hasil Pemilu
Percentage of General Election Result



3. PEMERINTAHAN/GOVERNMENT

Tabel 3.1 Daerah Administrasi Kabupaten Banggai Menurut Kecamatan
Administrative Region Banggai Regency by District

2003 - 2007					
Kecamatan <i>District</i>	Kelurahan <i>Political District</i>	Desa <i>Village</i>	Desa Persiapan <i>Preparation Village</i>	U P T <i>Transmigration Settlement Unit</i>	Jumlah <i>Total</i>
(1)	(2)	(3)	(4)	(5)	(6)
01 Toili	-	25	-	1	26
02 Toili Barat	-	16	-	-	16
03 Batui	5	14	-	-	19
04 Bunta	2	23	-	-	25
05 Nuhon	-	17	-	-	17
06 Kintom	2	12	-	-	14
07 Luwuk	10	11	-	-	21
08 Luwuk Timur	-	9	-	-	9
09 Pagimana	3	35	-	-	38
10 Bualemo	-	16	-	-	16
11 Lamala	-	18	-	-	18
12 Masama	-	11	-	-	11
13 Balantak	1	26	-	-	27
Jumlah/Total	23	233	-	1	257
Kabupaten Banggai/Banggai Regency					
2007	23	233	-	1	257
2006	23	233	-	1	257
2005	22	217	-	1	240
2004	22	217	-	1	240
2003	22	217	-	1	240

Sumber : Badan Pemberdayaan Masyarakat Desa Kabupaten Banggai
Source : Village Community Development Board of Banggai Regency

Tabel 3.2
Table

Banyaknya Kelurahan/Desa Menurut Klasifikasi di Kabupaten Banggai
Number of Villages by Classification in Banggai Regency

2003 - 2007

Kecamatan <i>District</i>	Swadaya <i>Self-supporting</i>	Swakarya <i>Self-developing</i>	Swasembada <i>Self-sufficient</i>	Jumlah <i>Total</i>
(1)	(2)	(3)	(4)	(5)
01 Toili	4	6	16	26
02 Toili Barat	3	5	8	16
03 Batui	1	5	13	19
04 Bunta	-	7	18	25
05 Nuhon	2	3	12	17
06 Kintom	-	-	14	14
07 Luwuk	8	8	5	21
08 Luwuk Timur	2	7	-	9
09 Pagimana	-	13	25	38
10 Bualemo	-	1	15	16
11 Lamala	-	-	18	18
12 Masama	3	-	8	11
13 Balantak	1	10	16	27
Jumlah/Total	24	65	168	257
Kabupaten Banggai/Banggai Regency				
2007	24	65	168	257
2006	24	65	168	257
2005	8	95	137	240
2004	7	63	170	240
2003	50	105	85	240

Sumber : Badan Pemberdayaan Masyarakat Desa Kabupaten Banggai
Source : Village Community Development Service Office of Banggai Regency

Tabel 3.3 Banyaknya Pemilih dan Persentase Pemilih Terhadap Penduduk di Kabupaten Banggai pada Pemilu
Table 3.3 Number of Elector and Percentage Elector about Population in Banggai Regency for General Election

1997, 1999, 2004

Kecamatan <i>District</i>	Pemilih <i>Elector</i>	Persentase pemilih terhadap penduduk <i>Percentage elector about population</i>
(1)	(2)	(3)
01 Toili	41.433	66,45
02 Batui	16.175	67,33
03 Bunta	29.762	67,50
04 Kintom	8.005	68,48
05 Luwuk	51.034	75,10
06 Pagimana	16.014	69,63
07 Bualemo	10.710	66,71
08 Lamala	15.258	69,74
09 Balantak	9.078	68,04
Jumlah/Total	197.469	69,44
Kabupaten Banggai/Banggai Regency		
2004	197.469	69,44
1999	159.428	55,22
1997	225.177	59,92

Sumber : Komisi Pemilihan Umum Kabupaten Banggai
 Source : General Election Commission of Banggai Regency

Tabel 3.4 Perolehan Suara dan Persentase Hasil Pemilu di Kabupaten Banggai
Table 3.4 Number Voice and Percentage of General Election Resulted in Banggai Regency

2004

Kecamatan <i>District</i>	P Golkar <i>Work class party</i>		PDI-P <i>Indonesian democracy party-development</i>		P Demokrat <i>Democrat party</i>	
	Jumlah Suara <i>Number voice</i>	Persentase <i>Percentage</i>	Jumlah Suara <i>Number voice</i>	Persentase <i>Percentage</i>	Jumlah Suara <i>Number voice</i>	Persentase <i>Percentage</i>
(1)	(2)	(3)	(4)	(5)	(6)	(7)
01 Toili	15.786	46,12	4.169	12,18	1.357	3,96
02 Batui	6.790	49,87	641	4,71	166	1,22
03 Bunta	7.189	28,33	3.760	10,88	5.069	19,98
04 Kintom	1.579	23,55	269	4,01	489	7,29
05 Luwuk	15.415	40,70	5.309	14,02	1.836	4,85
06 Pagimana	3.778	20,76	1.575	11,77	1.278	9,55
07 Bualemo	3.246	36,61	512	5,77	791	8,92
08 Lamala	6.063	48,59	3.286	18,32	569	4,56
09 Balantak	3.764	36,97	1.201	16,06	101	1,35
Kab. Banggai Banggai Regency	61.610	38,51	18.722	11,70	11.656	7,28

Sumber : Komisi Pemilihan Umum Kabupaten Banggai
 Source : General Election Commission of Banggai Regency

Lanjutan Tabel 3.4
Continued Table

Kecamatan <i>District</i>	PAN <i>National mandate party</i>		PBB <i>Moon star party</i>		PKB <i>Nation resurrection party</i>	
	Jumlah Suara <i>Number voice</i>	Persentase <i>Percentage</i>	Jumlah Suara <i>Number voice</i>	Persentase <i>Percentage</i>	Jumlah Suara <i>Number voice</i>	Persentase <i>Percentage</i>
	(8)	(9)	(10)	(11)	(12)	(13)
01 Toili	1.084	3,17	3.341	9,76	3.665	7,79
02 Batui	1.527	11,22	1.163	8,54	326	2,39
03 Bunta	3.002	7,89	1.239	4,88	1.351	5,32
04 Kintom	944	14,08	804	11,99	393	5,86
05 Luwuk	3.184	8,41	3.153	5,68	3.698	7,12
06 Pagimana	1.008	7,53	803	6,00	556	4,15
07 Bualemo	316	3,56	486	5,48	988	11,14
08 Lamala	880	7,05	377	3,02	106	0,85
09 Balantak	481	6,43	265	3,54	97	1,30
Kab. Banggai <i>Banggai Regency</i>	11.426	7,14	10.631	6,64	9.180	5,74

Sumber : Komisi Pemilihan Umum Kabupaten Banggai
Source : General Election Commission of Banggai Regency

Lanjutan Tabel 3.4
Continued Table

Kecamatan <i>District</i>	PPP <i>United development party</i>		Partai Lainnya <i>Else party</i>		Jumlah <i>Total</i>	
	Jumlah Suara <i>Number voice</i>	Persentase <i>Percentage</i>	Jumlah Suara <i>Number voice</i>	Persentase <i>Percentage</i>	Jumlah Suara <i>Number voice</i>	Persentase <i>Percentage</i>
	(14)	(15)	(16)	(17)	(18)	(19)
01 Toili	535	1,56	5.291	15,46	34.228	100,00
02 Batui	300	2,20	2.702	19,85	13.615	100,00
03 Bunta	702	2,77	5.064	19,94	25.376	100,00
04 Kintom	259	3,86	1.968	29,35	6.705	100,00
05 Luwuk	1.101	2,91	6.179	16,31	37.875	100,00
06 Pagimana	1.250	9,34	5.134	30,89	13.382	100,00
07 Bualemo	882	9,95	1.645	18,56	8.866	100,00
08 Lamala	249	2,00	1.948	15,61	13.478	100,00
09 Balantak	312	4,17	2.255	30,18	7.476	100,00
Kab. Banggai <i>Banggai Regency</i>	5.590	3,49	31.186	19,49	160.001	100,00

Sumber : Komisi Pemilihan Umum Kabupaten Banggai
Source : General Election Commission of Banggai Regency

Tabel 3.5 Jumlah Anggota DPRD Hasil Pemilu Menurut Fraksi/Partai di Kabupaten Banggai
Number of Parliament Member of General Election Resulted by Fraction/Party in Banggai Regency

2004			
Fraksi/Partai <i>Fraction/Party</i>	Laki-Laki <i>Male</i>	Perempuan <i>Female</i>	Jumlah <i>Total</i>
(1)	(2)	(3)	(4)
01 P Golkar <i>Work class party</i>	11	2	13
02 PDI P <i>Indonesian democracy party-development</i>	4	-	4
03 P Demokrat <i>Democrat party</i>	3	-	3
04 PAN <i>National mandate party</i>	3	-	3
05 PBB <i>Moon star party</i>	3	-	3
06 PKB <i>Nation resurrection party</i>	2	1	3
07 PPP <i>United development party</i>	1	-	1
Kab. Banggai <i>Banggai Regency</i>	27	3	30

Sumber : Komisi Pemilihan Umum Kabupaten Banggai
Source : General Election Commission of Banggai Regency

Tabel 3.6 Jumlah Keanggotaan DPRD Menurut Domisili di Kabupaten Banggai
Number of Parliament Member by domicile in Banggai Regency

2004						
Kecamatan <i>District</i>	P Golkar <i>Work class party</i>		PDI-P <i>Indonesian democracy party-development</i>		P Demokrat <i>Democrat party</i>	
	Laki-Laki <i>Male</i>	Perempuan <i>Female</i>	Laki-Laki <i>Male</i>	Perempuan <i>Female</i>	Laki-Laki <i>Male</i>	Perempuan <i>Female</i>
(1)	(2)	(3)	(4)	(5)	(6)	(7)
01 Toili	1	-	-	-	1	-
02 Batui	1	-	-	-	-	-
03 Bunta	-	1	1	-	1	-
04 Kintom	-	-	-	-	-	-
05 Luwuk	8	1	3	-	1	-
06 Pagimana	-	-	-	-	-	-
07 Bualemo	-	-	-	-	-	-
08 Lamala	-	-	-	-	-	-
09 Balantak	1	-	-	-	-	-
Kab. Banggai <i>Banggai Regency</i>	11	2	-	4	-	3

Sumber : Komisi Pemilihan Umum Kabupaten Banggai
Source : General Election Commission of Banggai Regency

Lanjutan Tabel 3.6
Continued Table

Kecamatan <i>District</i>	PAN <i>National mandate party</i>		PBB <i>Moon star party</i>		PKB <i>Nation resurrection party</i>		
	Laki-Laki <i>Male</i>	Perem- puan <i>Female</i>	Laki-Laki <i>Male</i>	Perem- puan <i>Female</i>	Laki-Laki <i>Male</i>	Perem- puan <i>Female</i>	
	(8)	(9)	(10)	(11)	(12)	(13)	
01 Toili	-	-	-	-	1	-	
02 Batui	-	-	-	-	-	-	
03 Bunta	-	-	1	-	-	-	
04 Kintom	-	-	-	-	-	-	
05 Luwuk	3	-	2	-	1	1	
06 Pagimana	-	-	-	-	-	-	
07 Bualemo	-	-	-	-	-	-	
08 Lamala	-	-	-	-	-	-	
09 Balantak	-	-	-	-	-	-	
Kab. Banggai <i>Banggai Regency</i>	3	-	-	3	-	2	1

Sumber : Komisi Pemilihan Umum Kabupaten Banggai
Source : General Election Commission of Banggai Regency

Lanjutan Tabel 3.6
Continued Table

Kecamatan <i>District</i>	PPP <i>United development party</i>		Partai Lainnya <i>Else party</i>		Jumlah <i>Total</i>	
	Laki-Laki <i>Male</i>	Perem- puan <i>Female</i>	Laki-Laki <i>Male</i>	Perem- puan <i>Female</i>	Laki-Laki <i>Male</i>	Perem- puan <i>Female</i>
	(14)	(15)	(16)	(17)	(18)	(19)
01 Toili	-	-	-	-	3	-
02 Batui	-	-	-	-	1	-
03 Bunta	-	-	-	-	3	1
04 Kintom	-	-	-	-	-	-
05 Luwuk	-	-	-	-	18	2
06 Pagimana	1	-	-	-	1	-
07 Bualemo	-	-	-	-	-	-
08 Lamala	-	-	-	-	-	-
09 Balantak	-	-	-	-	1	-
Kab. Banggai <i>Banggai Regency</i>	1	-	-	-	27	3

Sumber : Komisi Pemilihan Umum Kabupaten Banggai
Source : General Election Commission of Banggai Regency

Tabel 3.7
Table

Jumlah Produk DPRD Kabupaten Banggai
Number of Banggai Regency Parliament Product

2003 - 2007

Produk / Product	2003	2004	2005	2006	2007
(1)	(2)	(3)	(4)	(5)	(6)
01 Peraturan daerah <i>Local regulation</i>	18	4	-	21	12
02 Keputusan DPRD <i>Council decision</i>	12	2	6	12	-
03 Nota / Note	-	-	-	-	-
04 Pernyataan / Declaration	-	-	-	-	-
05 Pernyataan pendapat <i>Declaration of opinion</i>	-	-	-	-	-
06 Resolusi / Resolution	-	-	-	-	-
07 Kesimpulan pendapat <i>Conclusion of opinion</i>	-	-	-	-	-
08 Keputusan pimpinan DPRD <i>Chief of council decision</i>	-	-	1	3	5
09 Keputusan panitia musyawarah <i>Discussion committee decision</i>	16	6	14	15	15
10 Memorandum / Memorandum	-	-	-	-	-
11 Panitia anggaran <i>Budget Committee</i>	7	-	-	-	7
12 Panitia khusus / <i>Special committee</i>	60	-	-	-	31
Jumlah / Total	113	12	21	51	70

Sumber : Kantor DPRD Kabupaten Banggai
Source : House of Parliament of Banggai Regency

Tabel 3.8
Table

Jumlah Proyek dan Sumber Biaya Pembangunan Desa Menurut Jenis Proyek di Kabupaten Banggai
Number of Project and Source of Cost of Village Development by Project in Banggai Regency

2003 - 2007

Proyek / Project *)	Jumlah Proyek <i>Number of project</i>	Sumber Biaya (Ribuan Rp) <i>Source of cost (Thousand Rp)</i>		
		Swadaya <i>Self-supporting</i>	Pemda <i>General election</i>	Pusat <i>Main</i>
(1)	(2)	(3)	(4)	(5)
1 Proyek desa / <i>Village project</i>				
A	-	-	-	-
B	26	-	446.658	1.786.634
C	-	-	-	-
D	37	-	706.005	2.824.019
2 Proyek PKK / <i>PKK project</i>				
A	-	-	-	-
B	-	-	-	-
C	-	-	-	-
D	-	-	-	-
3 Proyek lomba desa / <i>Village contest project</i>				
A	-	-	-	-
B	-	-	-	-
C	-	-	-	-
D	-	-	-	-
Jumlah/Total	63	-	1.152.663	4.610.653
Kabupaten Banggai/Banggai Regency				
2007	63	-	1.152.663	4.610.653
2006
2005	239	-	3.449.750	-
2004	239	-	3.210.750	-
2003	239	-	-	3.210.750

Catatan : *) A (prasarana produksi), B (prasarana perhubungan), C (prasarana pemasaran), dan D (prasarana sosial)

Note : *) A (infrastructure production), B (infrastructure communication), C (infrastructure marketing), and D (infrastructure social)

Sumber : Bagian Pemerintahan Desa/Kelurahan Kabupaten Banggai
Source : Government of Village Service Office of Banggai Regency

Tabel
Table **3.9**

**Jumlah Proyek Desa Prasarana Sosial Menurut Sumber Biaya
di Kabupaten Banggai**
*Number of Social Infrastructure Village Project by Source of Cost
in BanggaiRegency*

2003-2007

Proyek / Project	Jumlah Proyek <i>Number of project</i>	Sumber Biaya (Rp .000) <i>Source of cost (Thousand Rp)</i>		
		Swadaya <i>Self-supporting</i>	Pemda <i>General election</i>	Pusat <i>Main</i>
(1)	(2)	(3)	(4)	(5)
01 Toili	-	-	-	-
02 Toili Barat	-	-	-	-
03 Batui	10	-	200.000	800.000
04 Bunta	11	-	200.000	800.000
05 Nuhon	7	-	400.000	-
06 Kintom	10	-	150.000	600.000
07 Luwuk	-	-	-	-
08 Luwuk Timur	-	-	-	-
09 Pagimana	9	-	200.000	800.000
10 Bualemo	-	-	-	-
11 Lamala	10	-	400.000	600.000
12 Masama	-	-	-	-
13 Balantak	6	-	150.000	600.000
Jumlah/Total	63	-	1.700.000	4.200.000
Kabupaten Banggai/Banggai Regency				
2007	63	-	1.700.000	4.200.000
2006
2005	239	-	3.449.750	-
2004	239	-	3.210.750	-
2003	239	-	-	3.210.700

Sumber : Bagian Pemerintahan Desa/Kelurahan Kabupaten Banggai
Source : *Government of Village Service Office of Banggai Regency*

**PENDUDUK DAN
TENAGA KERJA**
*Population and
Employment*

4

<http://banggaikab.bps.go.id>

4. PENDUDUK DAN KETENAGAKERJAAN/ POPULATION AND EMPLOYMENT

4.1 Penduduk/Population

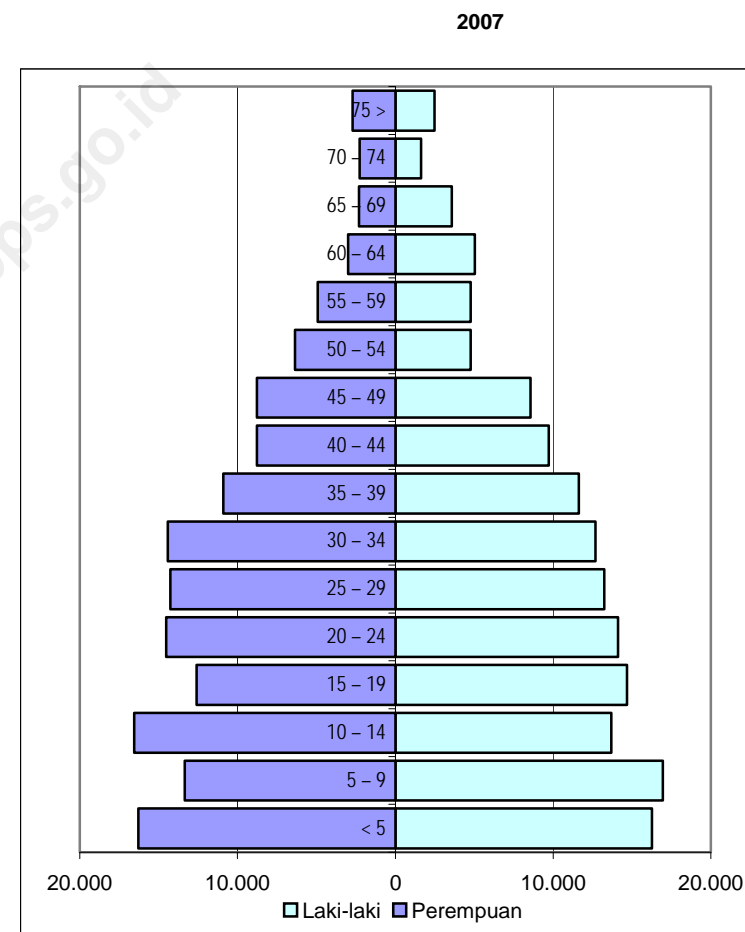
Jumlah penduduk tahun 1980, 1990 dan 2000 yang disajikan pada Tabel 4.1. merupakan angka hasil Sensus Penduduk (SP) tahun 1980, 1990 dan 2000. sementara itu, data penduduk tahun 2007 adalah hasil registrasi penduduk akhir tahun 2007. Jumlah penduduk pada tahun 2007 sebesar 305.897 jiwa. Laju pertumbuhan penduduk mengalami penurunan, yaitu dari 2,62 persen per tahun periode 1980-1990 menjadi 1,93 persen per tahun selama periode 1990-2000. Kepadatan penduduk di Kabupaten Banggai yaitu 32 penduduk per km² di tahun 2007.

4.2 Ketenagakerjaan/Employment

tenaga kerja adalah modal bagi geraknya roda pembangunan. Jumlah dan komposisi tenaga kerja akan terus mengalami perubahan seiring dengan berlangsungnya proses demografi. Pada tahun 2007, di Kabupaten Banggai terdapat 212.783 penduduk usia kerja. Bagian dari tenaga kerja yang aktif dalam kegiatan ekonomi disebut angkatan kerja. Tingkat Partisipasi Angkatan Kerja (TPAK) merupakan ukuran yang menggambarkan jumlah angkatan kerja untuk setiap 100 penduduk usia kerja. TPAK Kabupaten Banggai pada tahun 2007 sebesar 71,84 persen

Gambar 4.1
Figure

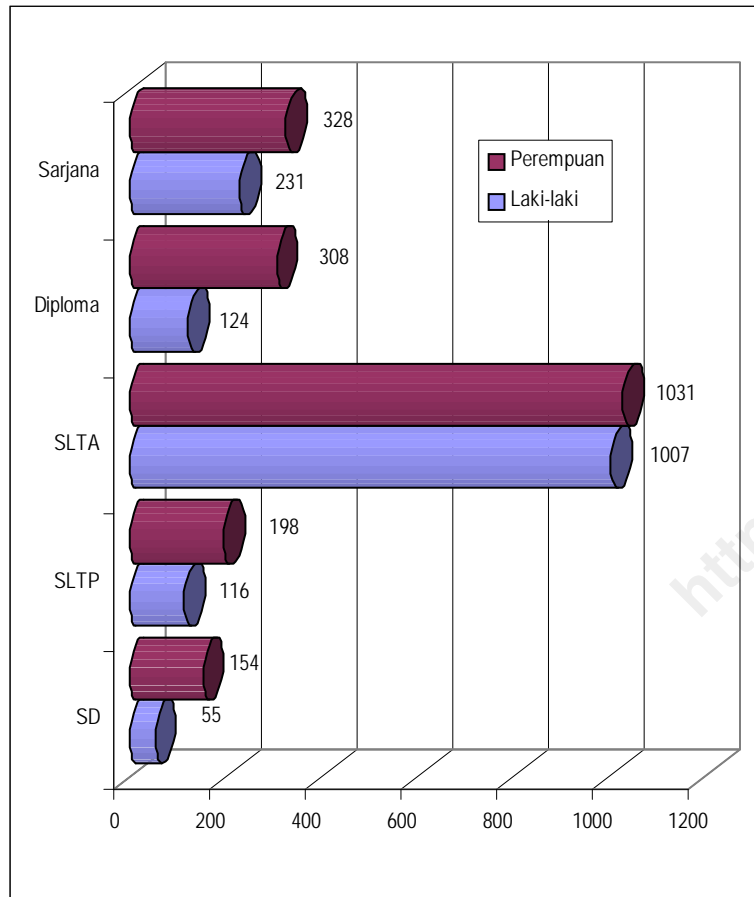
Penduduk Kabupaten Banggai Menurut Kelompok Umur dan Jenis Kelamin
Population of Banggai Regency by Age Group and Sex



Gambar 4.2
Figure

Pencari Kerja Terdaftar Menurut Pendidikan dan Jenis Kelamin di Kabupaten Banggai
Job Seeker Registered by Education and Sex in Banggai Regency

2007



4.1 PENDUDUK/POPULATION

Tabel 4.1.1
Table

Penduduk Kabupaten Banggai
Banggai Regency Population

1980, 1990, 2000

Tahun Year	Jumlah Penduduk Total of Population	Laju Pertumbuhan Population Growth
(1)	(4)	(5)
1980	199.128	4,37
1990	225.453	2,62
2000	271.725	1,93

Sumber : Sensus Penduduk 1980, 1990, 2000 BPS Kabupaten Banggai
Source : Population Census 1980, 1990, 2000 BPS, Statistics of Banggai Regency

Tabel 4.1.2 Jumlah Penduduk Menurut Kelompok Umur dan Jenis Kelamin di Kabupaten Banggai
Population by Age Group and Sex in Banggai Regency

2007			
Kelompok Umur <i>Age Group</i>	Laki-Laki <i>Male</i>	Perempuan <i>Female</i>	Jumlah <i>Total</i>
(1)	(2)	(3)	(4)
< 5	16.264	16.285	32.549
5 – 9	16.961	13.341	30.302
10 – 14	13.700	16.563	30.263
15 – 19	14.684	12.606	27.290
20 – 24	14.121	14.531	28.652
25 – 29	13.245	14.271	27.516
30 – 34	12.687	14.419	27.106
35 – 39	11.621	10.897	22.518
40 – 44	9.721	8.776	18.497
45 – 49	8.573	8.776	17.349
50 – 54	4.783	6.362	11.145
55 – 59	4.783	4.917	9.700
60 – 64	5.035	2.997	8.032
65 – 69	3.581	2.292	5.873
70 – 74	1.638	2.263	3.901
75 +	2.491	2.713	5.204
Jumlah / Total	153.888	152.009	305.897

Sumber : BPS Kabupaten Banggai
 Source : BPS, Statistics of Banggai Regency

Tabel 4.1.3 Kepadatan Penduduk per Kelurahan/Desa, per Km² dan RT Menurut Kecamatan di Kabupaten Banggai
Population Density per Village, Square Kilometre and Household in Banggai Regency

Kecamatan <i>District</i>	Jumlah / Total				Kepadatan Penduduk <i>Population Density</i>		
	Kel/ Desa <i>Village</i>	Luas / Area <i>(km²)</i>	RT <i>Household</i>	Penduduk <i>Population</i>	per desa <i>per village</i>	per km ² <i>per square km</i>	per RT <i>per house-hold</i>
(1)	(2)	(3)	(4)	(5)	(6)	(7)	(8)
01 Toili	26	982,95	11.634	46.050	1.771	47	4
02 Toili Barat	16	993,67	4.617	20.177	1.261	20	4
03 Batui	19	1.390,33	6.545	25.661	1.351	18	4
04 Bunta	25	822,69	7.423	31.386	1.255	38	4
05 Nuhon	17	1.107,00	4.005	16.824	990	15	4
06 Kintom	14	518,72	3.741	12.977	927	25	3
07 Luwuk	21	518,40	14.672	63.587	3.028	123	4
08 Luwuk Timur	9	216,30	2.911	10.905	1.212	50	4
09 Pagimana	38	1.095,78	4.827	24.191	637	22	5
10 Bualemo	16	862,00	4.482	16.703	1.044	19	4
11 Lamala	18	446,66	3.330	12.707	706	28	4
12 Masama	11	231,64	3.213	10.782	980	47	3
13 Balantak	27	486,56	3.905	13.947	517	29	4
Jumlah / Total	257	9.672,70	75.305	305.897	1.190	32	4
Kabupaten Banggai / Banggai Regency							
2007	257	9.672,70	75.305	305.897	1.190	32	4
2006	257	9.672,70	75.264	300.105	1.168	31	4
2005	240	9.672,70	72.252	296.488	1.235	31	4
2004	240	9.672,70	71.769	292.661	1.219	30	4
2003	240	9.672,70	70.997	284.275	1.184	29	4

Sumber : BPS Kabupaten Banggai
 Source : BPS, Statistics of Banggai Regency

Tabel 4.1.4 Rasio Jenis Kelamin Menurut Kecamatan di Kabupaten Banggai
Table Sex Ratio by District in Banggai Regency

2003 - 2007				
Kecamatan <i>District</i>	Jenis kelamin / <i>Sex</i>			Rasio jenis kelamin <i>Sex ratio</i>
	Laki-laki <i>Male</i>	Perempuan <i>Female</i>	Jumlah <i>Total</i>	
(1)	(2)	(3)	(4)	(5)
01 Toili	23.298	22.752	46.050	102,40
02 Toili Barat	10.377	9.800	20.177	105,89
03 Batui	13.011	12.650	25.661	102,85
04 Bunta	15.950	15.436	31.386	103,33
05 Nuhon	8.944	7.880	16.824	113,50
06 Kintom	6.381	6.596	12.977	96,74
07 Luwuk	31.053	32.534	63.587	95,45
08 Luwuk Timur	5.233	5.672	10.905	92,26
09 Pagimana	12.056	12.135	24.191	99,35
10 Bualemo	8.442	8.261	16.703	102,19
11 Lamala	6.467	6.240	12.707	103,64
12 Masama	5.572	5.210	10.782	106,95
13 Balantak	7.104	6.843	13.947	103,81
Jumlah / Total	153.888	152.009	305.897	101,24
Kabupaten Banggai / Banggai Regency				
2007	153.888	152.009	305.897	101,24
2006	150.890	149.215	300.105	101,12
2005	151.927	144.561	296.488	105,10
2004	149.628	143.033	292.661	104,61
2003	145.691	138.584	284.275	105,13

Sumber : BPS Kabupaten Banggai
 Source : BPS, Statistics of Banggai Regency

4.2 TENAGA KERJA/MAN POWER

Tabel 4.2.1 Persentase Penduduk Berumur 15 Tahun ke Atas Menurut Jenis Kegiatan Selama Seminggu yang Lalu di Kabupaten Banggai
Table Percentage Population 15 Years of Age and Over by Type of Activity During the Previous Week in Banggai Regency

2006 - 2007						
Jenis Kegiatan <i>Type of activity</i>	2006			2007		
	Laki-laki <i>Male</i>	Perempuan <i>Female</i>	Jumlah <i>Total</i>	Laki-laki <i>Male</i>	Perempuan <i>Female</i>	Jumlah <i>Total</i>
(1)	(2)	(3)	(4)	(5)	(6)	(7)
Angkatan kerja <i>Economically active</i>	96.565	50.663	147.238	97.553	55.313	152.866
Bekerja / <i>Working</i>	91,28	75,53	85,86	97,59	97,42	97,53
Mencari kerja <i>Looking for work</i>	8,72	24,47	14,14	2,41	2,58	2,47
Jumlah / <i>Total</i>	100,00	100,00	100,00	100,00	100,00	100,00
Bukan angkatan kerja <i>Non economically active</i>	27.682	68.098	95.770	9.410	50.507	59.917
Sekolah / <i>School</i>	75,69	26,94	41,03	55,12	11,90	18,64
Mengurus rumah tangga <i>House keeping</i>	3,65	66,00	47,98	22,97	86,88	76,92
Lainnya / <i>Others</i>	20,66	7,06	10,99	21,91	1,21	4,44
Jumlah / <i>Total</i>	100,00	100,00	100,00	100,00	100,00	100,00
Penduduk usia kerja <i>Work age population</i>	124.247	118.761	243.008	106.963	105.820	212.783

Sumber : Survei Sosial Ekonomi Daerah, 2004 dan 2006
 Source : Regional Economy Social Survey, 2004 and 2006

Persentase Penduduk Berumur 15 Tahun ke Atas yang Bekerja Selama Seminggu yang Lalu Menurut Lapangan Pekerjaan Utama di Kabupaten Banggai

Tabel 4.2.2
Table Percentage Population 15 Years of Age and Over Who Worked During the Previous Week by Main Industry in Banggai Regency

2006 - 2007

Lapangan pekerjaan utama Main industry	2006			2007		
	Laki-laki Male	Perempuan Female	Jumlah Total	Laki-laki Male	Perempuan Female	Jumlah Total
(1)	(2)	(3)	(4)	(5)	(6)	(7)
1	66,62	57,45	63,85	63,43	59,97	62,17
2	0,14	-	0,10	0,50	0,23	0,40
3	6,81	7,37	6,98	4,71	4,02	4,46
4	0,27	-	0,19	0,73	0,20	0,54
5	5,57	0,33	3,99	5,88	0,41	3,89
6	5,51	16,69	8,89	6,13	20,76	11,45
7	7,38	-	5,15	6,43	0,23	4,18
8	0,28	0,95	0,48	0,61	0,20	0,46
9	7,28	16,54	10,08	10,60	12,67	11,35
10	0,14	0,66	0,30	0,98	1,31	1,10
Penduduk yang bekerja Working population	88.144	38.265	126.419	95.202	53.886	149.088

Catatan / Note : 1. Pertanian, Peternakan, Kehutanan, Perkebunan dan Perikanan / Agriculture, Animal Husbandry, Forestry, Estate Crops and Fishery
2. Pertambangan dan Penggalian / Mining and Quarrying
3. Industri Pengolahan / Manufacturing Industry
4. Listrik, Gas dan Air / Electricity, Gas and Water
5. Bangunan / Construction
6. Perdagangan Besar dan Eceran, Rumah Makan dan Hotel / Wholesale Trade, Retail Trade, Restaurants and Hotel
7. Angkutan, Penggudangan dan Komunikasi / Transportation, Storage and Communication
8. Keuangan, Asuransi, Usaha Persewaan Tanah Bangunan dan Jasa Perusahaan / Financing, Insurance, Real Estate and Business Services
9. Jasa Kemasyarakatan / Public Services
10. Lainnya / Others

Sumber : Survei Sosial Ekonomi Daerah, 2004 dan 2006
Source : Regional Economy Social Survey, 2004 and 2006

Pencari Kerja Terdaftar, Lowongan Kerja Terdaftar dan Penempatan/Pemenuhan Tenaga Kerja Menurut Lapangan Pekerjaan di Kabupaten Banggai

Tabel 4.2.3
Table Registered Job Applicants, Vacancies for Workers dan Placement of Workers by Industry in Banggai Regency

2003 - 2007

Lapangan Pekerjaan Industry	Pencari kerja terdaftar Registered job applicants		Lowongan kerja terdaftar Vacancies for workers		Penempatan/Pemenuhan tenaga kerja Placement of workers	
	L/M	P/F	L/M	P/F	L/M	P/F
(1)	(2)	(3)	(4)	(5)	(6)	(7)
1	23	29	2	4	2	4
2	-	-	-	-	-	-
3	-	-	-	-	-	-
4	2	-	-	-	-	-
5	-	-	-	-	-	-
6	31	36	-	-	-	-
7	-	-	-	-	-	-
8	10	7	-	-	-	-
9	1.528	2.008	285	389	285	389
10	-	-	-	-	-	-
Jumlah / Total	1.594	2.080	287	393	287	393
Kabupaten Banggai / Banggai Regency						
2007	1.594	2.080	287	393	287	393
2006	1.467	1.458	157	141	157	141
2005	2.029	1.764	165	232	165	232
2004	2.717	2.510	164	155	164	155
2003	1.291	1.313	218	113	218	113

Catatan/Note : L/M = Laki-laki/Male, P/F = Perempuan/Female

- Pertanian, Peternakan, Kehutanan, Perkebunan dan Perikanan / Agriculture, Animal Husbandry, Forestry, Estate Crops and Fishery
- Pertambangan dan Penggalian / Mining and Quarrying
- Industri Pengolahan / Manufacturing Industry
- Listrik, Gas dan Air / Electricity, Gas and Water
- Bangunan / Construction
- Perdagangan Besar dan Eceran, Rumah Makan dan Hotel / Wholesale Trade, Retail Trade, Restaurants and Hotel
- Angkutan, Penggudangan dan Komunikasi / Transportation, Storage and Communication
- Keuangan, Asuransi, Usaha Persewaan Tanah Bangunan dan Jasa Perusahaan / Financing, Insurance, Real Estate and Business Services
- Jasa Kemasyarakatan / Public Services
- Lainnya / Other

Sumber : Dinas Tenaga Kerja dan Transmigrasi Kabupaten Banggai
Source : Manpower and Transmigration Service Banggai Regency

Tabel
Table 4.2.4

Pencari Kerja Terdaftar Menurut Tingkat Pendidikan dan Jenis Kelamin di Kabupaten Banggai
Registered Job Applicants by Educational Attainment and Sex in Banggai Regency

2003 - 2007

Bulan Month	Tingkat pendidikan / Educational attainment												Jumlah Total
	SD		SMP		SMU		Diploma		Universitas		Jumlah		
	Primary school	Junior high school	Senior high school	Diploma	University	L/M	P/F	L/M	P/F	L/M	P/F		
	L/M	P/F	L/M	P/F	L/M	P/F	L/M	P/F	L/M	P/F	L/M	P/F	
(1)	(2)	(3)	(4)	(5)	(6)	(7)	(8)	(9)	(10)	(11)	(12)	(13)	
01 Januari	3	14	4	14	25	29	1	6	6	7	39	70	
02 Februari	6	26	20	31	50	38	4	6	14	14	94	115	
03 Maret	9	31	12	38	67	106	6	16	15	15	109	206	
04 April	14	43	11	45	93	58	11	26	10	22	139	194	
05 Mei	4	6	7	23	41	46	4	10	7	16	63	101	
06 Juni	8	9	8	8	83	72	12	28	33	34	144	151	
07 Juli	3	4	10	10	86	61	5	21	12	25	116	121	
08 Agustus	3	8	14	6	114	132	21	37	31	51	183	234	
09 September	1	2	9	4	128	166	17	41	42	43	197	256	
10 Oktober	1	3	12	6	183	188	21	48	19	24	236	269	
11 Nopember	1	8	6	8	82	70	13	23	29	45	131	154	
12 Desember	2	-	3	5	55	65	9	46	13	32	82	148	
Jumlah / Total	55	154	116	198	1.007	1.031	124	308	231	328	1.533	2.019	
Kabupaten Banggai / Banggai Regency													
2007	55	154	116	198	1.007	1.031	124	308	231	328	1.533	2.019	
2006	25	54	108	110	1.057	1.072	107	126	170	96	1.467	1.458	
2005	17	3	133	65	1.358	1.131	161	258	360	307	2.029	1.764	
2004	42	24	281	138	1.842	1.637	181	344	371	367	2.717	2.510	
2003	21	13	132	61	890	894	139	233	109	112	1.291	1.313	

Catatan/Note : L/M = Laki-laki/Male, P/F = Perempuan/Female

Sumber : Dinas Tenaga Kerja dan Transmigrasi Kabupaten Banggai
Source : *Manpower and Transmigration Service Banggai Regency*

Tabel
Table 4.2.5

Lowongan Kerja yang Terdaftar Menurut Tingkat Pendidikan dan Jenis Kelamin di Kabupaten Banggai
Vacancies for Workers by Educational Attainment and Sex in Banggai Regency

2003 - 2007

Bulan Month	Tingkat pendidikan / Educational attainment												Jumlah Total
	SD		SMP		SMU		Diploma		Universitas		Jumlah		
	Primary school	Junior high school	Senior high school	Diploma	University	L/M	P/F	L/M	P/F	L/M	P/F		
	L/M	P/F	L/M	P/F	L/M	P/F	L/M	P/F	L/M	P/F	L/M	P/F	
(1)	(2)	(3)	(4)	(5)	(6)	(7)	(8)	(9)	(10)	(11)	(12)	(13)	
01 Januari	-	-	-	-	-	-	-	-	-	-	-	-	
02 Februari	3	-	8	1	78	124	53	148	81	83	223	356	
03 Maret	2	1	12	11	48	20	-	-	-	-	62	32	
04 April	-	-	-	-	-	-	-	-	-	-	-	-	
05 Mei	-	4	-	-	2	1	-	-	-	-	2	5	
06 Juni	-	-	-	-	-	-	-	-	-	-	-	-	
07 Juli	-	-	-	-	-	-	-	-	-	-	-	-	
08 Agustus	-	-	-	-	-	-	-	-	-	-	-	-	
09 September	-	-	-	-	-	-	-	-	-	-	-	-	
10 Oktober	-	-	-	-	-	-	-	-	-	-	-	-	
11 Nopember	-	-	-	-	-	-	-	-	-	-	-	-	
12 Desember	-	-	-	2	-	2	-	-	-	-	-	4	
Jumlah / Total	5	5	20	14	128	147	53	148	81	83	287	397	
Kabupaten Banggai / Banggai Regency													
2007	5	5	20	14	128	147	53	148	81	83	287	397	
2006	24	15	39	42	91	82	-	2	3	-	157	141	
2005	-	6	7	41	87	123	50	47	21	15	165	232	
2004	12	-	32	14	61	77	3	6	56	58	164	155	
2003	6	-	16	1	149	64	13	26	32	22	216	113	

Catatan/Note : L/M = Laki-laki/Male, P/F = Perempuan/Female

Sumber : Dinas Tenaga Kerja dan Transmigrasi Kabupaten Banggai
Source : *Manpower and Transmigration Service Banggai Regency*

Tabel 4.2.6
Table

Penempatan/Pemenuhan Tenaga Kerja Menurut Tingkat Pendidikan dan Jenis Kelamin di Kabupaten Banggai
Placement of Workers by Educational Attainment and Sex in Banggai Regency

2003 - 2007

Bulan Month	Tingkat pendidikan / Educational attainment												Jumlah Total
	SD Primary school		SLTP Junior high school		SMTA Senior high school		Diploma Diploma		Universitas University		L/M	P/F	
	L/M	P/F	L/M	P/F	L/M	P/F	L/M	P/F	L/M	P/F			
(1)	(2)	(3)	(4)	(5)	(6)	(7)	(8)	(9)	(10)	(11)	(12)	(13)	
01 Januari	-	-	-	-	-	-	-	-	-	-	-	-	-
02 Februari	3	1	8	1	78	124	53	148	81	83	223	356	
03 Maret	2	-	12	11	48	20	-	-	-	-	62	32	
04 April	-	-	-	-	-	-	-	-	-	-	-	-	
05 Mei	-	4	-	-	2	1	-	-	-	-	2	5	
06 Juni	-	-	-	-	-	-	-	-	-	-	-	-	
07 Juli	-	-	-	-	-	-	-	-	-	-	-	-	
08 Agustus	-	-	-	-	-	-	-	-	-	-	-	-	
09 September	-	-	-	-	-	-	-	-	-	-	-	-	
10 Oktober	-	-	-	-	-	-	-	-	-	-	-	-	
11 Nopember	-	-	-	-	-	-	-	-	-	-	-	-	
12 Desember	-	-	-	2	-	2	-	-	-	-	-	4	
Jumlah / Total	5	5	20	14	128	147	53	148	81	83	287	397	
Kabupaten Banggai / Banggai Regency													
2007	5	5	20	14	128	147	53	148	81	83	287	397	
2006	24	15	39	42	91	82	-	2	3	-	157	141	
2005	-	6	7	41	87	123	50	47	21	15	165	232	
2004	12	-	32	14	61	77	3	6	56	58	164	155	
2003	6	-	16	1	151	64	13	26	32	22	218	113	

Catatan/Note : L/M = Laki-laki/Male, P/F = Perempuan/Female

Sumber : Dinas Tenaga Kerja dan Transmigrasi Kabupaten Banggai
Source : *Manpower and Transmigration Service Banggai Regency*

SOSIAL
Social



<http://banggaikab.bps.go.id>

5. SOSIAL/SOCIAL

5.1 Pendidikan/Education

Pendidikan sangat diperlukan oleh setiap penduduk, bahkan setiap penduduk berhak untuk dapat mengenyam pendidikan, khususnya penduduk usia sekolah (7-18 tahun). Gambaran mengenai pendidikan penduduk Kabupaten Banggai dapat dilihat dari tabel 5.1.1 sampai dengan Tabel 5.1.18.

Jumlah Penduduk Kabupaten Banggai berumur 7-18 tahun yang masih sekolah pada tahun 2007 sebanyak 68.631 orang dengan rincian 64,73 persen bersekolah SD/MI, 20,80 persen bersekolah SMP/MTs, dan 14,47 bersekolah SMU/SMK/MA.

Keberhasilan pendidikan sangat dipengaruhi oleh tersedianya sarana dan prasarana pendidikan seperti sekolah dan tenaga pendidik (guru) yang memadai. Berdasarkan data dari Dinas Pendidikan dan Kebudayaan Kabupaten Banggai diketahui ada 363 Sekolah Dasar (SD/MI) dengan 2.981 guru dan 44.423 murid, untuk tingkat Sekolah Lanjutan Tingkat Pertama (SMP/MTs) ada 83 sekolah dengan 1.469 guru dan 14.276 murid sedangkan untuk tingkat Sekolah Lanjutan Tingkat Atas (SMU/SMK/MA) ada 43 sekolah dengan 1.157 guru dan 9.932 murid.

5.2 Kesehatan/Health

Pembangunan dibidang kesehatan bertujuan agar semua lapisan masyarakat dapat memperoleh pelayanan kesehatan secara mudah, murah dan merata. Tujuan tersebut bisa dicapai bila sarana kesehatan telah merata sampai ditingkat kecamatan dan desa, disamping unsur tenaga medis/ para medis serta obat obatan telah mencukupi pula.

Di kabupaten Banggai, meskipun hanya kecamatan Luwuk yang mempunyai rumah sakit dan rumah sakit bersalin, namun di kecamatan lain telah terdapat puskesmas, puskesmas pembantu dan posyandu sebagai tempat untuk melayani kesehatan masyarakat, seperti terlihat pada tabel 5.2.1 s.d tabel 5.2.9 disajikan jumlah dokter, tenaga kesehatan, apotik, apoteker, asisten apoteker dan toko obat di kabupaten Banggai tahun 2007.

Keluarga berencana (KB) merupakan salah satu program pemerintah yang bertujuan untuk membatasi angka kelahiran sehingga diharapkan akan mencapai masyarakat Indonesia yang adil dan makmur berdasarkan Pancasila dan Undang-Undang Dasar 1945.

Pelaksanaan keluarga berencana yang dirintis sejak tahun 1975 hingga sekarang telah berkembang dengan pesat, hal ini tidak lepas dari dukungan masyarakat Indonesia. Ini ditandai dengan penurunan rata-rata laju pertumbuhan penduduk pada hasil sensus

penduduk 1980, tahun 1990 dan sensus penduduk 2000 masing-masing sebesar 3,97 %, 2,81 % turun menjadi 1,92 %.

Jumlah Akseptor KB, PPKBD/Sub PPKBD dan kelompok Akseptor, jumlah PPLKB/PLKB dan tenaga pelayanan kontrasepsi serta pencapaian akseptor baru per metode kontrasepsi yang dirinci menurut kecamatan disajikan pada Tabel 5.2.10 s.d 5.2.17.

5.3 Pengadilan/Justice

Indonesia adalah negara hukum yang bercita-cita menciptakan tertib hukum berdasarkan Pancasila dan Undang-Undang Dasar 1945 sebagai sumber dari segala sumber hukum.

Tabel 5.3.1 s.d 5.3.4 menggambarkan banyaknya perkara, terdakwa/ tertuduh dalam tindak pidana kejahatan yang diajukan dan mendapat putusan sidang pengadilan menurut bulan putusan, jenis hukuman, kelompok umur dan sikap terhadap keputusan. Tabel 5.3.5. s.d. 5.3.8. menggambarkan banyaknya narapidana di lembaga pemasyarakatan Kabupaten Banggai.

5.4 Agama/Religion

Negara Indonesia adalah negara yang percaya kepada Ketuhanan Yang Maha Esa, olehnya suasana kehidupan beragama dan kepercayaan terhadap Tuhan Yang Maha Esa senantiasa dibina, dikembangkan dan ditingkatkan sesuai dengan falsafah negara yaitu Pancasila, dalam hal ini memupuk sikap toleransi antara sesama agama, yakni saling hormat menghormati serta harga menghargai antar satu dengan yang lainnya.

Dalam menjalin kehidupan beragama pemerintah daerah kabupaten Banggai melalui kantor departemen agama kabupaten Banggai berusaha membangun suasana hidup yang rukun dan saling menghargai di antara sesama umat beragama yang diarahkan kepada peningkatan amal untuk kepentingan bersama dalam membangun masyarakat sekaligus dapat mengatasi berbagai masalah sosial yang mungkin dapat menghambat kemajuan pembangunan itu sendiri.

Banyaknya pemeluk agama menurut kecamatan dan jenis agama yang dianut serta tempat/rumah ibadah masing masing agama disajikan pada Tabel 5.4.1 dan 5.4.2. Sedang jumlah ulama, mubaligh dan penyuluh masing-masing agama menurut kecamatan disajikan pada Tabel 5.4.3.

Selanjutnya tabel 5.4.4 dan 5.4.5. adalah tabel yang menyajikan banyaknya pernikahan, talak, cerai dan rujuk di Kabupaten Banggai. Adapun jumlah jemaah haji yang diberangkatkan oleh Departemen Agama Kabupaten Banggai serta petugas yang menyertai jemaah haji dapat dilihat pada tabel 5.4.6 dan tabel 5.4.7.

5.5 Sosial Lainnya/Others Social

Usaha kesejahteraan sosial baik secara materil maupun sprituil dimaksudkan untuk mencapai kehidupan sosial yang makin baik khususnya bagi masyarakat golongan ekonomi lemah.

Dalam mencapai tujuan tersebut di atas usaha ini diarahkan untuk menciptakan sekuritas sosial dikalangan masyarakat secara merata dan berkeadilan sosial, menumbuhkan/meningkatkan, mengembangkan dengan mutu yang dapat dipertanggungjawabkan secara kemanusiaan yang adil dan beradab serta menunjang dan melengkapi usaha pembangunan di bidang lainnya secara serasi, seirama dalam rangka turut serta mewujudkan pembangunan.

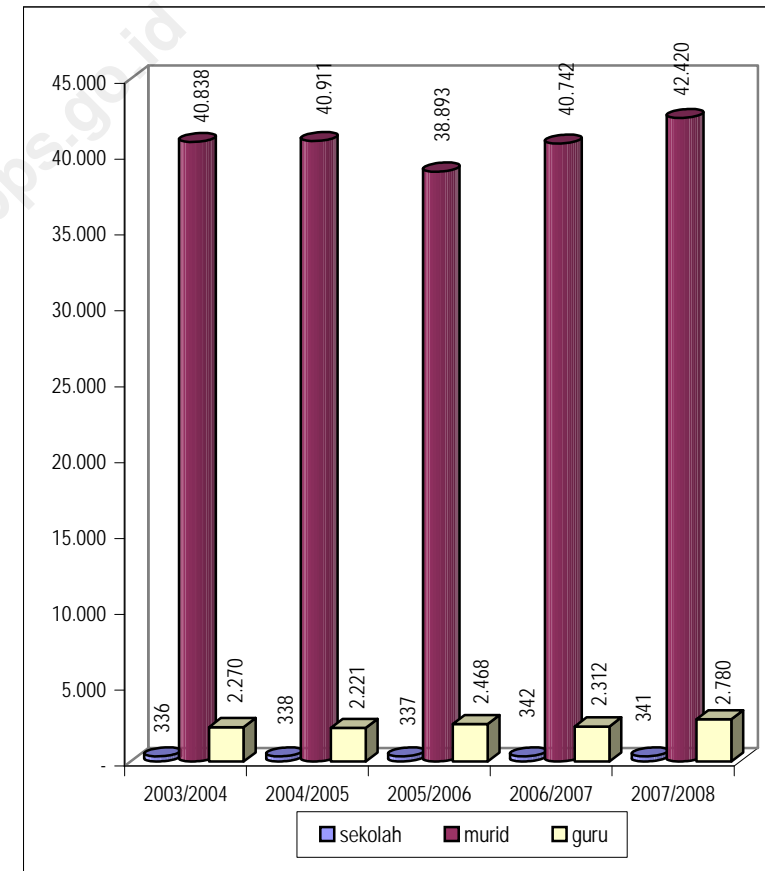
Untuk data-data sosial lainnya disajikan pada tabel 5.5.1 sampai tabel 5.5.6.

Banyaknya Sekolah, Guru dan Murid Sekolah Dasar (SD) di Kabupaten Banggai

Gambar 5.1
Figure

Number of Scholl,Teacher and Pupil Primary School in Banggai Regency

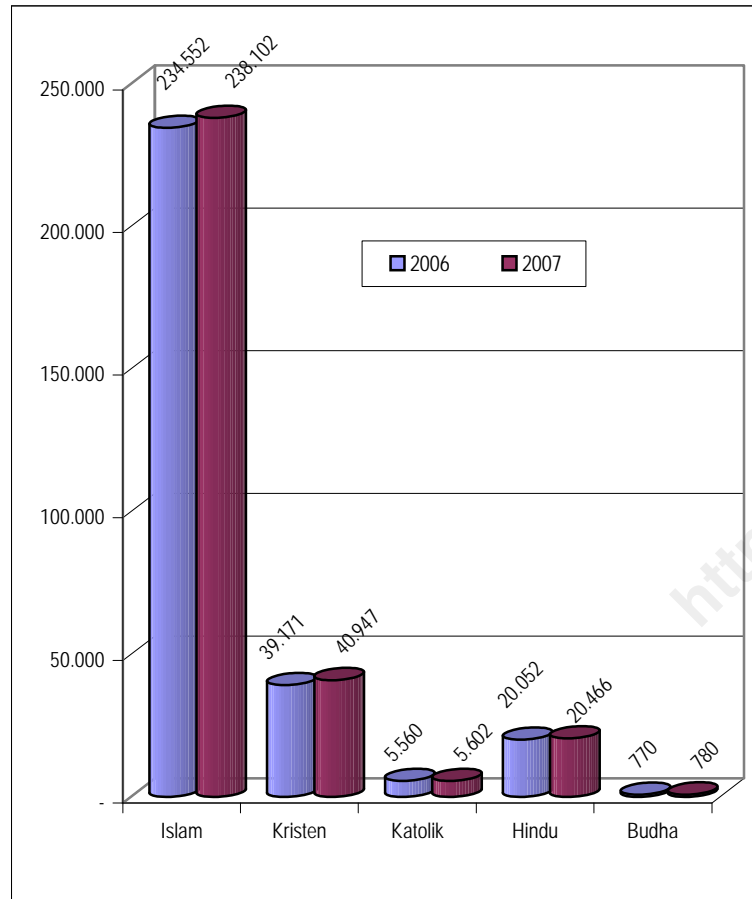
2003/2004 – 2007/2008



Gambar 5.2
Figure

Banyaknya Pemeluk Agama di Kabupaten Banggai
Numbers of Population by Religion in Banggai Regency

2006 - 2007



5.1 PENDIDIKAN/EDUCATION

Tabel 5.1.1
Table

Banyaknya Sekolah, Murid dan Guru Taman Kanak-Kanak (TK)
Menurut Kecamatan di Kabupaten Banggai

Number of School, Pupil and Teacher at Kindergardens by District in Banggai Regency

2006/2007 - 2007/2008

Kecamatan <i>District</i>	Negeri / Public			Swasta / Private		
	Sekolah <i>School</i>	Murid <i>Pupil</i>	Guru <i>Teacher</i>	Sekolah <i>School</i>	Murid <i>Pupil</i>	Guru <i>Teacher</i>
(1)	(2)	(3)	(4)	(5)	(6)	(7)
01 Toili	-	-	-	12	521	47
02 Toili Barat	-	-	-	19	1.013	76
03 Batui	-	-	-	9	293	29
04 Bunta	-	-	-	17	648	34
05 Nuhon	-	-	-	5	146	13
06 Kintom	-	-	-	12	346	55
07 Luwuk	1	76	6	33	1.043	83
08 Luwuk Timur	-	-	-	3	114	9
09 Pagimana	-	-	-	6	223	21
10 Bualemo	-	-	-	7	251	14
11 Lamala	-	-	-	4	80	7
12 Masama	-	-	-	9	215	31
13 Balantak	-	-	-	9	299	28
Jumlah / Total	1	76	6	145	5.192	447
Kabupaten Banggai / Banggai regency						
2007/2008	1	76	6	145	5.192	447
2006/2007

Sumber : Dinas Pendidikan dan Kebudayaan Kabupaten Banggai
Source : Education and Cultural Service Office of Banggai Regency

Tabel 5.1.2
Table

Banyaknya Sekolah, Murid dan Guru Bustanul Athfal (BA) dan Raudatul Athfal (RA) Menurut Kecamatan di Kabupaten Banggai
Number of School, Pupil and Teacher at Islamic Kindergardens by District in Banggai Regency

2006/2007 - 2007/2008

Kecamatan <i>District</i>	Negeri / Public			Swasta / Private		
	Sekolah <i>School</i>	Murid <i>Pupil</i>	Guru <i>Teacher</i>	Sekolah	Murid	Guru
(1)	(2)	(3)	(4)	(5)	(6)	(7)
01 Toili	-	-	-	7	450	18
02 Toili Barat	-	-	-	-	-	-
03 Batui	-	-	-	2	92	8
04 Bunta	-	-	-	7	208	18
05 Nuhon	-	-	-	-	-	-
06 Kintom	-	-	-	2	62	7
07 Luwuk	-	-	-	10	569	45
08 Luwuk Timur	-	-	-	-	-	-
09 Pagimana	-	-	-	-	-	-
10 Bualemo	-	-	-	2	69	7
11 Lamala	-	-	-	-	-	-
12 Masama	-	-	-	1	26	3
13 Balantak	-	-	-	-	-	-
Jumlah / Total	-	-	-	31	1.476	106
Kabupaten Banggai / Banggai regency						
2007/2008	-	-	-	31	1.476	106
2006/2007	-	-	-	33	1.479	95

Sumber : Departemen Agama Kabupaten Banggai
Source : *Religius Departement of Banggai Regency*

Tabel 5.1.3
Table

Banyaknya Sekolah, Murid dan Guru Sekolah Dasar (SD) Menurut Kecamatan di Kabupaten Banggai
Number of School, Pupil and Teacher at Primary School by District in Banggai Regency

2003/2004 - 2007/2008

Kecamatan <i>District</i>	Negeri / Public			Swasta / Private		
	Sekolah <i>School</i>	Murid <i>Pupil</i>	Guru <i>Teacher</i>	Sekolah	Murid	Guru
(1)	(2)	(3)	(4)	(5)	(6)	(7)
01 Toili	39	6.203	327	1	29	6
02 Toili Barat	20	2.968	169	-	-	-
03 Batui	28	4.022	232	-	-	-
04 Bunta	33	4.138	261	-	-	-
05 Nuhon	18	2.482	149	1	60	8
06 Kintom	16	1.746	182	-	-	-
07 Luwuk	36	7.484	416	7	1.078	68
08 Luwuk Timur	14	1.595	128	-	-	-
09 Pagimana	41	3.270	219	-	-	-
10 Bualemo	29	2.298	182	-	-	-
11 Lamala	18	1.705	119	1	126	8
12 Masama	13	1.366	117	-	-	-
13 Balantak	23	1.645	162	3	205	27
Jumlah / Total	328	40.922	2.663	13	1.498	117
Kabupaten Banggai / Banggai regency						
2007/2008	328	40.922	2.663	13	1.498	117
2006/2007	326	38.993	2.206	16	1.749	106
2005/2006	324	37.560	2.381	13	1.333	87
2004/2005	325	39.544	2.134	13	1.367	87
2003/2004	323	39.504	2.170	13	1.334	100

Sumber : Dinas Pendidikan dan Kebudayaan Kabupaten Banggai
Source : *Education and Cultural Service Office of Banggai Regency*

Tabel 5.1.4 Banyaknya Sekolah, Murid dan Guru Madrasah Ibtidaiyah (MI) Menurut Kecamatan di Kabupaten Banggai
Number of School, Pupil and Teacher at Primary Islamic School by District in Banggai Regency

2006/2007 - 2007/2008

Kecamatan <i>District</i>	Negeri / Public			Swasta / Private		
	Sekolah <i>School</i>	Murid <i>Pupil</i>	Guru <i>Teacher</i>	Sekolah <i>School</i>	Murid <i>Pupil</i>	Guru <i>Teacher</i>
(1)	(2)	(3)	(4)	(5)	(6)	(7)
01 Toili	-	-	-	6	596	43
02 Toili Barat	-	-	-	2	145	11
03 Batui	-	-	-	2	162	19
04 Bunta	1	99	14	4	301	31
05 Nuhon	-	-	-	1	60	9
06 Kintom	-	-	-	1	37	8
07 Luwuk	2	332	37	1	18	5
08 Luwuk Timur	-	-	-	-	-	-
09 Pagimana	-	-	-	1	152	11
10 Bualemo	-	-	-	-	-	-
11 Lamala	-	-	-	-	-	-
12 Masama	1	101	13	-	-	-
13 Balantak	-	-	-	-	-	-
Jumlah / Total	4	532	64	18	1.471	137
Kabupaten Banggai / Banggai regency						
2007/2008	4	532	64	18	1.471	137
2006/2007	4	455	36	17	1.300	96

Sumber : Departemen Agama Kabupaten Banggai
 Source : *Religius Departement of Banggai Regency*

Tabel 5.1.5 Banyaknya Sekolah, Murid dan Guru Sekolah Lanjutan Tingkat Pertama (SLTP) Menurut Kecamatan di Kabupaten Banggai
Number of School, Pupil and Teacher at Junior Secondary School by District in Banggai Regency

2003/2004 - 2007/2008

Kecamatan <i>District</i>	Negeri / Public			Swasta / Private		
	Sekolah <i>School</i>	Murid <i>Pupil</i>	Guru <i>Teacher</i>	Sekolah <i>School</i>	Murid <i>Pupil</i>	Guru <i>Teacher</i>
(1)	(2)	(3)	(4)	(5)	(6)	(7)
01 Toili	4	1.642	117	2	110	28
02 Toili Barat	2	687	51	-	-	-
03 Batui	3	803		1	39	13
04 Bunta	3	1.129	81	1	96	11
05 Nuhon	1	359	27	-	-	-
06 Kintom	2	362	40	-	-	-
07 Luwuk	6	2.736	253	5	460	89
08 Luwuk Timur	2	308	33	-	-	-
09 Pagimana	4	755	80	1	204	16
10 Bualemo	4	633	62	-	-	-
11 Lamala	2	356	44	3	172	29
12 Masama	2	368	48	-	-	-
13 Balantak	3	466	38	2	92	47
Jumlah / Total	39	10.604	931	20	1.173	233
Kabupaten Banggai / Banggai regency						
2007/2008	39	10.604	931	20	1.173	233
2006/2007	35	9.748	602	15	1.145	183
2005/2006	35	9.763	583	14	1.294	109
2004/2005	35	9.606	491	14	1.026	93
2003/2004	33	9.497	499	14	1.016	105

Sumber : Dinas Pendidikan dan Kebudayaan Kabupaten Banggai
 Source : *Education and Cultural Service Office of Banggai Regency*

Tabel 5.1.6
Banyaknya Sekolah, Murid dan Guru Madrasah Tsanawiyah (MTs)
Menurut Kecamatan di Kabupaten Banggai
Number of School, Pupil and Teacher at Junior Secondary Islamic School
by District in Banggai Regency

2006/2007 - 2007/2008

Kecamatan <i>District</i>	Negeri / Public			Swasta / Private		
	Sekolah	Murid	Guru	Sekolah	Murid	Guru
	<i>School</i>	<i>Pupil</i>	<i>Teacher</i>	<i>School</i>	<i>Pupil</i>	<i>Teacher</i>
(1)	(2)	(3)	(4)	(5)	(6)	(7)
01 Toili	-	-	-	6	617	48
02 Toili Barat	-	-	-	3	235	23
03 Batui	-	-	-	3	228	38
04 Bunta	-	-	-	2	272	17
05 Nuhon	-	-	-	-	-	-
06 Kintom	-	-	-	1	55	32
07 Luwuk	1	479	45	3	168	49
08 Luwuk Timur	-	-	-	1	34	5
09 Pagimana	-	-	-	1	50	6
10 Bualemo	-	-	-	1	70	12
11 Lamala	-	-	-	-	-	-
12 Masama	1	225	18	-	-	-
13 Balantak	-	-	-	1	66	12
Jumlah / Total	2	704	63	22	1.795	242

Kabupaten Banggai / Banggai regency

2007/2008 2 704 63 22 1.795 242

2006/2007 2 700 63 21 1.772 242

Sumber : Departemen Agama Kabupaten Banggai
 Source : *Religius Departement of Banggai Regency*

Tabel 5.1.7
Banyaknya Sekolah, Murid dan Guru Sekolah Menengah Umum (SMU)
Menurut Kecamatan di Kabupaten Banggai
Number of School, Pupil and Teacher at General Senior Secondary School
by District in Banggai Regency

2006/2007 - 2007/2008

Kecamatan <i>District</i>	Negeri / Public			Swasta / Private		
	Sekolah	Murid	Guru	Sekolah	Murid	Guru
	<i>School</i>	<i>Pupil</i>	<i>Teacher</i>	<i>School</i>	<i>Pupil</i>	<i>Teacher</i>
(1)	(2)	(3)	(4)	(5)	(6)	(7)
01 Toili	1	791	72	-	-	-
02 Toili Barat	1	331	29	-	-	-
03 Batui	1	404	38	1	52	15
04 Bunta	1	705	34	-	-	-
05 Nuhon	-	-	-	-	-	-
06 Kintom	1	195	25	-	-	-
07 Luwuk	3	2.228	169	3	368	82
08 Luwuk Timur	-	-	-	-	-	-
09 Pagimana	2	709	44	-	-	-
10 Bualemo	1	227	21	-	-	-
11 Lamala	2	292	16	-	-	-
12 Masama	-	-	-	-	-	-
13 Balantak	1	367	29	-	-	-
Jumlah / Total	14	6.249	477	4	420	97

Kabupaten Banggai / Banggai regency

2007/2008 14 6.249 477 4 420 97

2006/2007 12 5.288 389 4 423 64

Sumber : Dinas Pendidikan dan Kebudayaan Kabupaten Banggai
 Source : *Education and Cultural Service Office of Banggai Regency*

Tabel 5.1.8
Banyaknya Sekolah, Murid dan Guru Sekolah Menengah Kejuruan (SMK)
Menurut Kecamatan di Kabupaten Banggai
Number of School, Pupil and Teacher at Vocation Senior Secondary School
by District in Banggai Regency

2006/2007 - 2007/2008

Kecamatan <i>District</i>	Negeri / <i>Public</i>			Swasta / <i>Private</i>		
	Sekolah <i>School</i>	Murid <i>Pupil</i>	Guru <i>Teacher</i>	Sekolah <i>School</i>	Murid <i>Pupil</i>	Guru <i>Teacher</i>
(1)	(2)	(3)	(4)	(5)	(6)	(7)
01 Toili	1	191	23	1	75	18
02 Toili Barat	-	-	-	-	-	-
03 Batui	-	-	-	-	-	-
04 Bunta	-	-	-	-	-	-
05 Nuhon	-	-	-	-	-	-
06 Kintom	-	-	-	-	-	-
07 Luwuk	3	1.461	162	3	250	64
08 Luwuk Timur	1	102	18	-	-	-
09 Pagimana	-	-	-	-	-	-
10 Bualemo	-	-	-	-	-	-
11 Lamala	-	-	-	-	-	-
12 Masama	-	-	-	-	-	-
13 Balantak	-	-	-	-	-	-
Jumlah / Total	5	1.754	203	4	325	82

Kabupaten Banggai / *Banggai regency*

2007/2008 5 1.754 203 4 325 82

2006/2007 4 1.675 121 3 284 42

Sumber : Dinas Pendidikan dan Kebudayaan Kabupaten Banggai
 Source : *Education and Cultural Service Office of Banggai Regency*

Tabel 5.1.9
Banyaknya Sekolah, Murid dan Guru Madrasah Aliyah (MA)
Menurut Kecamatan di Kabupaten Banggai
Number of School, Pupil and Teacher at Senior Secondary Islamic School
by District in Banggai Regency

2006/2007 - 2007/2008

Kecamatan <i>District</i>	Negeri / <i>Public</i>			Swasta / <i>Private</i>		
	Sekolah <i>School</i>	Murid <i>Pupil</i>	Guru <i>Teacher</i>	Sekolah <i>School</i>	Murid <i>Pupil</i>	Guru <i>Teacher</i>
(1)	(2)	(3)	(4)	(5)	(6)	(7)
01 Toili	-	-	-	5	311	70
02 Toili Barat	-	-	-	-	-	-
03 Batui	-	-	-	3	173	48
04 Bunta	-	-	-	2	87	40
05 Nuhon	-	-	-	-	-	-
06 Kintom	-	-	-	2	118	47
07 Luwuk	1	278	32	2	101	43
08 Luwuk Timur	-	-	-	-	-	-
09 Pagimana	-	-	-	-	-	-
10 Bualemo	-	-	-	-	-	-
11 Lamala	-	-	-	-	-	-
12 Masama	-	-	-	1	116	18
13 Balantak	-	-	-	-	-	-
Jumlah / Total	1	278	32	15	906	266

Kabupaten Banggai / *Banggai regency*

2007/2008 1 278 32 15 906 266

2006/2007 1 219 29 10 945 155

Sumber : Departemen Agama Kabupaten Banggai
 Source : *Religius Departement of Banggai Regency*

Tabel 5.1.10
Banyaknya Mahasiswa Baru, Alumni dan DO Pada Perguruan Tinggi Swasta Menurut Fakultas di Kabupaten Banggai
Number of new Student, Graduation and Drop Out of Private College by Faculty in Banggai Regency

2003/2004 - 2007/2008

Perguruan tinggi/Fakultas <i>College/Faculty</i>	Mahasiswa baru <i>New Student</i>	Alumni / <i>Graduation</i>		D O <i>Drop Out</i>
		Strata 1	Diploma	
(1)	(2)	(3)	(4)	(5)
1 Universitas Tompotika Luwuk <i>Tompotika University of Luwuk</i>	1.210	191	-	-
1. K I P / <i>Teaching education</i>	503	89	-	-
2. ISIPOL / <i>Social Politics</i>	213	25	-	-
3. Hukum / <i>Law</i>	148	50	-	-
4. Ekonomi / <i>Economic</i>	104	6	-	-
5. Pertanian / <i>Agriculture</i>	46	13	-	-
6. Teknik / <i>Technic</i>	45	8	-	-
7. Kesehatan masyarakat / <i>Health Civil</i>	151	-	-	-
2 Universitas Muhammadiyah Luwuk <i>Muhammadiyah University of Luwuk</i>	1.325	531	-	-
1. Agama Islam / <i>Islamic Studies</i>	268	440	-	-
2. Hukum / <i>Law</i>	316	34	-	-
3. Ekonomi / <i>Economic</i>	218	20	-	-
4. ISIPOL / <i>Social Politics</i>	312	29	-	-
5. Teknik / <i>Technic</i>	50	1	-	-
6. Pertanian / <i>Agriculture</i>	113	4	-	-
7. Perikanan / <i>Fishery</i>	48	3	-	-
3 AMIK Nural Luwuk Banggai <i>Computer Academy of Luwuk Banggai</i>	131	-	23	13
1. Man. Informatika / <i>Information Man.</i>	41	-	16	10
2. Komp. Akuntansi / <i>Account Computer</i>	90	-	7	3
4 Akademi Keperawatan Luwuk <i>Nurse Academy of Luwuk</i>	100	-	-	2
Jumlah / Total	2.766	722	23	15
Kabupaten Banggai / Banggai regency				
2007/2008	2.766	722	23	15
2006/2007	2.056	481	88	36
2005/2006	1.918	376	59	8
2004/2005	794	366	41	-
2003/2004	722	435	43	2

Sumber : Perguruan Tinggi masing-masing
 Source : Each of College

Tabel 5.1.11
Banyaknya Dosen Pengajar Pada Perguruan Tinggi Swasta Menurut Fakultas di Kabupaten Banggai
Number of Teacher at Private College by Faculty in Banggai Regency

2003/2004 - 2007/2008

Perguruan tinggi/Fakultas <i>College/Faculty</i>	Dosen / <i>Teacher</i>						Jumlah <i>Total</i>
	Tetap / <i>Full time</i>			Tidak tetap / <i>Part time</i>			
	S1	S2	S3	S1	S2	S3	
(1)	(2)	(3)	(4)	(5)	(6)	(7)	(8)
1 Universitas Tompotika Luwuk <i>Tompotika University of Luwuk</i>	114	57	-	76	61	-	308
1. K I P / <i>Teaching education</i>	12	6	-	14	15	-	47
2. ISIPOL / <i>Social Politics</i>	11	13	-	6	11	-	41
3. Hukum / <i>Law</i>	18	7	-	23	12	-	60
4. Ekonomi / <i>Economic</i>	12	8	-	5	2	-	27
5. Pertanian / <i>Agriculture</i>	11	6	-	10	6	-	33
6. Teknik / <i>Technic</i>	37	8	-	-	-	-	45
7. Kesehatan masyarakat / <i>Health Civil</i>	13	9	-	18	15	-	55
2 Universitas Muhammadiyah Luwuk <i>Muhammadiyah University of Luwuk</i>	35	27	-	35	-	-	97
1. Agama Islam / <i>Islamic Studies</i>	5	4	-	6	-	-	15
2. Hukum / <i>Law</i>	5	4	-	5	-	-	14
3. Ekonomi / <i>Economic</i>	5	5	-	5	-	-	15
4. ISIPOL / <i>Social Politics</i>	5	5	-	5	-	-	15
5. Teknik / <i>Technic</i>	5	3	-	5	-	-	13
6. Pertanian / <i>Agriculture</i>	5	3	-	5	-	-	13
7. Perikanan / <i>Fishery</i>	5	3	-	4	-	-	12
3 AMIK Nural Luwuk Banggai <i>Computer Academy of Luwuk Banggai</i>	30	2	-	9	2	-	43
1. Man. Informatika / <i>Information Man.</i>	14	1	-	5	-	-	20
2. Komp. Akuntansi / <i>Account Computer</i>	16	1	-	4	2	-	23
4 Akademi Keperawatan Luwuk <i>Nurse Academy of Luwuk</i>	7	2	-	6	4	-	19
Jumlah / Total	186	88	-	126	67	-	467
Kabupaten Banggai / Banggai regency							
2007/2008	186	88	-	126	67	-	467
2006/2007	276	46	-	37	12	-	371
2005/2006	278	37	-	42	12	-	369
2004/2005	252	28	-	169	8	-	457
2003/2004	136	38	1	187	9	-	371

Sumber : Perguruan Tinggi masing-masing
 Source : Each of College

Banyaknya Mahasiswa Pada Perguruan Tinggi Swasta Menurut Fakultas dan Jenis Kelamin di Kabupaten Banggai
Tabel 5.1.12
Table Number of Students at Private College by Faculty and Sex in Banggai Regency

2003/2004 - 2007/2008

Perguruan tinggi/Fakultas <i>College/Faculty</i>	Laki-laki <i>Male</i>	Perempuan <i>Female</i>	Jumlah <i>Total</i>
(1)	(2)	(3)	(4)
1 Universitas Tompotika Luwuk <i>Tompotika University of Luwuk</i>	2.204	2.009	4.213
1. KIP / <i>Teaching education</i>	964	1.137	2.101
2. ISIPOL / <i>Social Politics</i>	343	149	492
3. Hukum / <i>Law</i>	342	196	538
4. Ekonomi / <i>Economic</i>	133	214	347
5. Pertanian / <i>Agriculture</i>	63	30	93
6. Teknik / <i>Technic</i>	167	31	198
7. Kesehatan masyarakat / <i>Health Civil</i>	192	252	444
2 Universitas Muhammadiyah Luwuk <i>Muhammadiyah University of Luwuk</i>	748	577	1.325
1. Agama Islam / <i>Islamic Studies</i>	121	147	268
2. Hukum / <i>Law</i>	227	89	316
3. Ekonomi / <i>Economic</i>	82	136	218
4. ISIPOL / <i>Social Politics</i>	175	137	312
5. Teknik / <i>Technic</i>	39	11	50
6. Pertanian / <i>Agriculture</i>	70	43	113
7. Perikanan / <i>Fishery</i>	34	14	48
3 AMIK Nurmal Luwuk Banggai <i>Computer Academy of Luwuk Banggai</i>	219	312	531
1. Man. Informatika / <i>Information Man.</i>	146	137	283
2. Komp. Akuntansi / <i>Account Computer</i>	73	175	248
4 Akademi Keperawatan Luwuk <i>Nurse Academy of Luwuk</i>	45	53	98
Jumlah / Total	3.216	2.951	6.167
Kabupaten Banggai / Banggai regency			
2007/2008	3.216	2.951	6.167
2006/2007	2.038	1.977	4.015
2005/2006	1.642	1.310	2.952
2004/2005	780	516	1.296
2003/2004	505	267	772

Sumber : Perguruan Tinggi masing-masing
 Source : Each of College

5.2 KESEHATAN / HEALTHY

Nama Rumah Sakit dan Klinik Menurut Status di Kabupaten Banggai
Tabel 5.2.1
Table Name of Hospital and Clinic by Status in Banggai Regency

Nama rumah sakit dan klinik <i>Name of hospital and clinic</i>	Alamat <i>Address</i>	Status <i>Status</i>	Jumlah tempat tidur <i>Number of bed</i>
(1)	(2)	(3)	(4)
1 Rumah Sakit Umum Daerah Luwuk <i>Regional general hospital of Luwuk</i>	Jl. Imam Bonjol No. 14 Luwuk <i>14th Imam Bonjol St, Luwuk</i>	Pemerintah Tipe C <i>Government Type C</i>	136
2 Rumah Sakit Bersalin Irenne <i>Maternal hospital of Irenne</i>	Jl. RA Kartini No. 25 Luwuk <i>25th RA Kartini St, Luwuk</i>	Swasta <i>Private</i>	13
3 Klinik Bersalin Kartini <i>Maternal clinic of Kartini</i>	Jl. RA Kartini Luwuk <i>RA Kartini St, Luwuk</i>	Swasta <i>Private</i>	...
4 Klinik Polres Banggai <i>Clinic of Banggai Police</i>	Jl. Sungai Batui Soho <i>Batui River St, Soho</i>	Milik Polri <i>Police</i>	-
5 Klinik Kodim 1308 LB <i>Clinic of Kodim 1308 LB</i>	Jl. Samratulangi Bungin <i>Samratulangi St, Bungin</i>	Milik TNI <i>Army</i>	-

Sumber : Dinas Kesehatan Kabupaten Banggai
 Source : Health Service Office of Banggai Regency

Tabel 5.2.2
Table

Banyaknya Fasilitas Kesehatan Menurut Kecamatan di Kabupaten Banggai
Number of Health Facilities by District in Banggai Regency

2003 - 2007

Kecamatan District	Puskesmas Public Health Centers					Balai Pengobatan/Clinic				
	Inpres	Non Inpres	Pembantu Sub Centers	Keliling Moving	Tempat Tidur Beds	Umum General		KB Planing Family		Posyandu Integrated post service
						Pemerintah Govern ment	Swasta Private	Pemerintah Govern ment	Swasta Private	
(1)	(2)	(3)	(4)	(5)	(6)	(7)	(8)	(9)	(10)	(11)
01 Toili	2	-	12	2	10	-	-	-	-	38
02 Toili Barat	1	-	9	1	10	-	-	-	-	20
03 Batui	2	-	8	2	-	-	-	-	-	35
04 Bunta	2	-	9	2	10	-	-	-	-	34
05 Nuhon	2	-	7	2	-	-	-	-	-	20
06 Kintom	1	-	4	1	-	-	-	-	-	18
07 Luwuk	2	-	7	2	-	-	-	-	-	41
08 Luwuk Timur	1	-	8	1	10	-	-	-	-	13
09 Pagimana	2	-	8	2	10	-	-	-	-	40
10 Bualemo	1	-	10	1	10	-	-	-	-	27
11 Lamala	2	-	8	2	-	-	-	-	-	20
12 Masama	1	-	4	1	10	-	-	-	-	14
13 Balantak	1	-	8	1	10	-	-	-	-	26
Jumlah / Total	20	-	102	20	80	-	-	-	-	346
Kabupaten Banggai / Banggai regency										
2007	20	-	102	20	80	-	-	-	-	346
2006	20	-	104	20	60	-	-	-	-	346
2005	19	-	106	18	60	-	-	-	-	313
2004	18	-	104	18	60	-	-	-	-	345
2003	17	-	104	15	60	-	-	-	-	358

Sumber : Dinas Kesehatan Kabupaten Banggai
Source : Health Service Office of Banggai Regency

Tabel 5.2.3
Table

Banyaknya Dokter Menurut Kecamatan di Kabupaten Banggai
Number Physicians by District in Banggai Regency

2003 - 2007

Kecamatan District	Dokter Umum General Physician	Dokter Spesialis Medical Specialist	Dokter Gigi Dentist
(1)	(2)	(3)	(4)
01 Toili	3	-	1
02 Toili Barat	2	-	-
03 Batui	3	-	-
04 Bunta	3	-	1
05 Nuhon	2	-	-
06 Kintom	1	-	-
07 Luwuk	23	6	5
08 Luwuk Timur	1	-	-
09 Pagimana	2	-	1
10 Bualemo	1	-	-
11 Lamala	2	-	-
12 Masama	1	-	-
13 Balantak	1	-	-
Jumlah / Total	45	6	8
Kabupaten Banggai / Banggai regency			
2007	45	6	8
2006	24	6	5
2005	30	6	9
2004	25	4	4
2003	25	4	4

Sumber : Dinas Kesehatan Kabupaten Banggai
Source : Health Service Office of Banggai Regency

Tabel 5.2.4
Table

Banyaknya Tenaga Kesehatan Selain Dokter Menurut Kecamatan di Kabupaten Banggai
Number of Other Physician Health Personnel by District in Banggai Regency

2003 - 2007

Kecamatan <i>District</i>	Apoteker <i>Apothecaries</i>	Asisten Apoteker <i>Apothecaries Assistant</i>	Bidan <i>Midwife</i>	Akper <i>Nurse Academy</i>	Perawat <i>Nurse</i>	SPPH/AKL Sanitasi <i>Sanitation</i>
(1)	(2)	(3)	(4)	(5)	(6)	(7)
01 Toili	2	1	14	7	27	9
02 Toili Barat	-	-	7	1	17	3
03 Batui	-	-	4	3	8	2
04 Bunta	-	-	14	3	20	4
05 Nuhon	-	-	10	2	12	4
06 Kintom	-	-	7	3	10	2
07 Luwuk	4	2	21	12	36	21
08 Luwuk Timur	-	-	8	4	8	2
09 Pagimana	1	-	16	2	22	2
10 Bualemo	-	-	6	3	9	3
11 Lamala	-	-	10	-	9	1
12 Masama	-	-	3	1	5	1
13 Balantak	1	-	7	1	9	2
Jumlah / Total	8	3	127	42	192	56
Kabupaten Banggai / Banggai regency						
2007	8	3	127	42	192	56
2006	3	9	200	23	194	37
2005	2	10	172	18	137	24
2004	3	5	216	13	203	28
2003	3	7	224	13	191	46

Sumber : Dinas Kesehatan Kabupaten Banggai
Source : Health Service Office of Banggai Regency

Tabel 5.2.5
Table

Banyaknya Dukun Bayi Menurut Kecamatan di Kabupaten Banggai
Number of Baby Healer by District in Banggai Regency

2001 - 2005

Kecamatan <i>District</i>	Terlatih <i>Trained</i>	Belum <i>Untrained</i>	Jumlah <i>Total</i>
(1)	(2)	(3)	(4)
01 Toili	68	-	68
02 Toili Barat	33	-	33
03 Batui	46	-	46
04 Bunta	20	-	20
05 Nuhon	26	-	26
06 Kintom	15	-	15
07 Luwuk	25	-	25
08 Luwuk Timur	19	-	19
09 Pagimana	20	-	20
10 Bualemo	28	-	28
11 Lamala	15	-	15
12 Masama	22	-	22
13 Balantak	43	-	43
Jumlah / Total	380	-	380
Kabupaten Banggai / Banggai regency			
2005	380	-	380
2004	248	99	347
2003	163	117	280
2002	163	117	280
2001	346	242	588

Sumber : Dinas Kesehatan Kabupaten Banggai
Source : Health Service Office of Banggai Regency

Tabel 5.2.6 Banyaknya Penderita Menurut Jenis Penyakit di Kabupaten Banggai
Table Number of Sufferer by Kind of Disease in Banggai Regency

2003 - 2007					
Jenis Penyakit <i>Kind of Disease</i>	2003	2004	2005	2006	2007
(1)	(2)	(3)	(4)	(5)	(6)
01 Saluran Pernapasan	25.113	22.829	15.752	27.067	3.231
02 Malaria Tanpa Pemeriksaan Lab.	6.814	5.786	2.666	5.720	517
03 Penyakit Kulit & Jaringan Bawah Kulit	7.648	7.100	2.895	5.851	1.904
04 Bronchitis	2.532	1.165	710	886	111
05 Influenza	-	-	-	-	-
06 Diare	5.347	5.151	3.456	5.806	349
07 Tukak Lambung	-	10.379	6.032	10.010	1.722
08 Anemia	-	1.536	707	1.380	327
09 Conjunctivitis	1.218	1.308	1.069	976	99
10 Tekanan Darah Tinggi	5.526	4.825	2.701	5.194	1.052
11 TBC Paru Klinis/Suspek TBC	350	-	268	924	83
12 Penyakit Kulit karena Jamur	1.751	780	1.188	746	64
13 Penyakit pada Pembuluh Darah	-	-	-	-	-
14 Scabies	598	512	313	458	23
15 Asma	2.092	2.090	1.475	2.333	247
16 Karies Gigi	1.811	1.379	863	1.224	46
17 Penyakit Gusi & Periodental	886	435	137	93	128
18 Penyakit Lain/Keadaan Lain	19.940	7.472	5.022	11.035	768
19 Pneumonia	2.089	1.591	888	1.856	64
20 Monalisis Sromatitis	-	-	-	-	-
21 Penyakit pada Telinga	843	489	302	1.123	52

Sumber : Dinas Kesehatan Kabupaten Banggai
 Source : Health Service Office of Banggai Regency

Tabel 5.2.7 Banyaknya Peserta Vaksinasi di Kabupaten Banggai
Table Number of Vaccination Participant in Banggai Regency

2001 - 2005					
Uraian <i>Explanation</i>	2001	2002	2003	2004	2005
(1)	(2)	(3)	(4)	(5)	(6)
01 B C G	6.247	6.443	7.015	7.042	6.534
02 D P T I	5.767	6.455	6.928	6.708	6.371
03 Polio III/IV	5.531	5.828	6.277	6.264	6.041
04 H B III	4.702	5.579	6.091	5.758	5.047
05 Campak	5.091	5.650	6.025	5.981	5.661
06 T F T I					
I H	5.210	5.975	5.226	6.407	-
S D II/III	6.477	11.024	5.693	-	-
07 D T 2	3.550	6.029	5.980	-	-
08 T T 2					
I H	4.109	5.327	4.383	5.589	4.997
S D	-	-	5.906	-	-
09 T T II	8	-	-	-	27
10 Hepatitis B II	4	-	6.383	5.883	5.725

Sumber : Dinas Kesehatan Kabupaten Banggai
 Source : Health Service Office of Banggai Regency

Tabel 5.2.8
Table

Banyaknya Tenaga Kesehatan di Kabupaten Banggai
Number of Health Personnel in Banggai Regency

2003 - 2007

Uraian <i>Explanation</i>	2003	2004	2005	2006	2007
(1)	(2)	(3)	(4)	(5)	(6)
01 dr. Umum	25	25	30	24	43
02 dr. Spesialis	4	4	6	6	6
03 dr. Gigi	4	4	9	5	8
04 Apoteker	3	3	2	3	8
05 Asisten Apoteker	7	5	10	9	3
06 Bidan	224	216	172	200	127
07 Akper	13	13	18	23	42
08 Perawat	191	203	137	194	192
09 SPPH/AKL Sanitasi	46	28	24	37	56
10 Gizi	17	18	13	26	26
11 Perawat Gigi	3	5	6	6	6
12 SMAK	4	4	4	7	7

Sumber : Dinas Kesehatan Kabupaten Banggai
Source : Health Service Office of Banggai Regency

Tabel 5.2.9
Table

Banyaknya Penyalur Obat Menurut Kecamatan di Kabupaten Banggai
Number of Medicine Distributor by District in Banggai Regency

2003 - 2007

Kecamatan <i>District</i>	Industri Farmasi <i>Pharmacy Industry</i>	Pedagang Besar Farmasi <i>Pharmacy Grossir</i>	Apotik <i>Aphotec</i>	Toko Obat <i>Medicine Store</i>	Lainnya <i>Other</i>
(1)	(2)	(3)	(4)	(5)	(6)
01 Toili	-	-	-	6	-
02 Toili Barat	-	-	-	2	-
03 Batui	-	-	-	2	-
04 Bunta	-	-	-	4	-
05 Nuhon	-	-	-	1	-
06 Kintom	-	-	-	-	-
07 Luwuk	-	1	14	25	-
08 Luwuk Timur	-	-	-	-	-
09 Pagimana	-	-	1	3	-
10 Bualemo	-	-	-	-	-
11 Lamala	-	-	-	1	-
12 Masama	-	-	-	-	-
13 Balantak	-	-	-	1	-
Jumlah / Total	-	1	15	45	-
Kabupaten Banggai / Banggai regency					
2007	-	1	15	45	-
2006	-	1	12	40	-
2005	-	1	12	40	-
2004	-	1	8	32	-
2003	-	1	8	32	-

Sumber : Dinas Kesehatan Kabupaten Banggai
Source : Health Service Office of Banggai Regency

Tabel 5.2.10
Banyaknya Tenaga Pelayan Kontrasepsi Menurut Kecamatan di Kabupaten Banggai
Number of Contraception Service Personnel by District in Banggai Regency

2003 - 2007

Kecamatan District	Dokter Physician	Bidan Midwife	Pembantu Bidan Midwife Assistant
(1)	(2)	(3)	(4)
01 Toili	4	4	-
02 Toili Barat	2	6	-
03 Batui	2	8	-
04 Bunta	3	14	-
05 Nuhon	1	4	-
06 Kintom	1	7	-
07 Luwuk	4	11	-
08 Luwuk Timur	1	8	-
09 Pagimana	3	8	-
10 Bualemo	1	6	-
11 Lamala	1	4	-
12 Masama	1	7	-
13 Balantak	1	7	-
Jumlah / Total	25	94	-
Kabupaten Banggai / Banggai regency			
2007	25	94	-
2006	45	164	218
2005	30	172	380
2004	26	52	172
2003	22	43	164

Sumber : Badan Kependudukan Capil dan KB Kabupaten Banggai
 Source : Demography, Civil Record and Family Planning Service Office of Banggai Regency

Tabel 5.2.11
Banyaknya PPKBD dan Kelompok Akseptor Menurut Kecamatan di Kabupaten Banggai
Number of Clinic of Village Family Planning and Acceptor Group by District in Banggai Regency

2003 - 2007

Kecamatan District	PPKBD Clinic of Village Family Planning	Sub PPKBD Sub Clinic of Village Family Planning	Kelompok Akseptor Acceptor Group
(1)	(2)	(3)	(4)
01 Toili	25	50	3
02 Toili Barat	16	22	3
03 Batui	19	25	-
04 Bunta	25	70	3
05 Nuhon	12	18	3
06 Kintom	14	23	-
07 Luwuk	21	58	1
08 Luwuk Timur	9	18	-
09 Pagimana	38	49	-
10 Bualemo	16	46	-
11 Lamala	18	26	3
12 Masama	11	18	3
13 Balantak	27	50	3
Jumlah / Total	251	473	22
Kabupaten Banggai / Banggai regency			
2007	251	473	22
2006	256	463	91
2005	240	551	371
2004	231	544	335
2003	240	480	1.383

Sumber : Badan Kependudukan Capil dan KB Kabupaten Banggai
 Source : Demography, Civil Record and Family Planning Service Office of Banggai Regency

Tabel 5.2.12
Banyaknya Klinik dan Akseptor Baru Tiap Unit Menurut Alat Kontrasepsi di Kabupaten Banggai
Number of Clinic and New Acceptor each Unit by Contraception in Banggai Regency

2003 - 2007									
Unit Unit	Klinik Clinic	Alat Kontrasepsi/Contraception							
		IUD IUD	MOP Tubec- tomy	MOW Vasec- tomy	Susuk KB Implant	Pil KB Pill	Suntik Injec- tion	Kon- dom Con- dom	Tradisi- onal/Tradi- tional
(1)	(2)	(3)	(4)	(5)	(6)	(7)	(8)	(9)	(10)
1 Dep. Kesehatan Health Departement	112	170	5	2	238	3.519	4.041	50	-
2 ABRI/Armed Forces	1	1	-	-	7	64	67	2	-
3 Swasta/Private	5	3	-	6	15	206	149	3	-
Jumlah / Total	118	174	5	8	260	3.789	4.257	55	-
Kabupaten Banggai / Banggai regency									
2007	118	174	5	8	260	3.789	4.257	55	-
2006	118	143	-	19	206	3.044	3.362	38	6
2005	118	120	-	12	451	4.351	4.675	76	-
2004	115	118	-	4	603	3.427	3.726	59	4
2003	127	148	-	32	151	4.878	4.828	31	26

Sumber : Badan Kependudukan Capil dan KB Kabupaten Banggai
 Source : Demography, Civil Record and Family Planning Service Office of Banggai Regency

Tabel 5.2.13
Banyaknya Akseptor Baru Menurut Alat Kontrasepsi di Kabupaten Banggai
Number of New Acceptor by Contraception in Banggai Regency

2003 - 2007					
Alat Kontrasepsi Contraception	2003	2004	2005	2006	2007
	(1)	(2)	(3)	(4)	(5)
01 IUD/IUD	152	118	120	143	174
02 MOP/Tubectomy	-	-	-	-	5
03 MOW/Vasectomy	32	4	12	19	8
04 Susuk KB/Implant	151	603	451	206	260
05 Pil KB/Pill	4.828	3.427	4.351	3.044	4.257
06 Suntikan/Injection	4.878	3.726	4.674	3.362	3.789
07 Kondom/Condom	31	59	76	38	55
08 Tradisional/Traditional	26	4	-	6	-
Jumlah / Total	10.098	7.941	9.684	6.818	8.546

Sumber : Badan Kependudukan Capil dan KB Kabupaten Banggai
 Source : Demography, Civil Record and Family Planning Service Office of Banggai Regency

Tabel 5.2.14
Table

Banyaknya Akseptor Baru Menurut Bulan dan Alat Kontrasepsi di Kabupaten Banggai
Number of New Acceptor by Month and Contraception in Banggai Regency

2003 - 2007

Bulan Month	IUD IUD	MOP Tubec- tomy	MOW Vasec- tomy	Susuk KB Implant	Pil KB Pill	Suntik Injection	Kondom Condom	Tradisi- onal/Tradi- tional	Jumlah Total
1)	(2)	(3)	(4)	(5)	(6)	(7)	(8)	(9)	(10)
01 Januari	4	-	-	7	108	121	1	-	241
02 Februari	10	-	-	7	261	331	-	-	609
03 Maret	12	-	-	11	245	251	-	-	512
04 April	11	-	-	11	279	355	-	-	656
05 Mei	13	5	2	3	157	240	-	-	420
06 Juni	7	-	6	16	363	408	-	-	798
07 Juli	16	-	-	17	381	421	17	-	852
08 Agustus	12	-	-	13	361	411	4	-	799
09 September	16	-	-	19	402	430	12	-	879
10 Oktober	18	-	-	21	402	422	9	-	872
11 November	27	-	-	28	415	432	12	-	914
12 Desember	28	-	-	52	418	434	-	-	932
Jumlah / Total	174	5	8	260	3.789	4.257	55	-	8.548
Kabupaten Banggai / Banggai regency									
2007	174	5	8	260	3.789	4.257	55	-	8.548
2006	143	-	19	206	3.362	3.044	38	6	6.818
2005	120	-	12	451	4.351	4.674	76	-	9.684
2004	118	-	4	603	3.427	3.726	59	4	7.941
2003	152	-	32	151	4.878	4.828	31	26	10.098

Sumber : Badan Kependudukan Capil dan KB Kabupaten Banggai
Source : Demography, Civil Record and Family Planning Service Office of Banggai Regency

Tabel 5.2.15
Table

Persentase Pencapaian Akseptor Baru Menurut Kecamatan di Kabupaten Banggai
Percentage of Realization New Acceptor by District in Banggai Regency

2003 - 2007

Kecamatan District	Target Target	Pencapaian Realization	Persentase Percentage
(1)	(2)	(3)	(4)
01 Toili	982	987	100,51
02 Toili Barat	832	825	99,16
03 Batui	874	752	86,04
04 Bunta	821	794	96,71
05 Nuhon	776	761	98,07
06 Kintom	174	181	104,02
07 Luwuk	1.029	1.041	101,17
08 Luwuk Timur	567	624	110,05
09 Pagimana	657	534	81,28
10 Bualemo	648	654	100,93
11 Lamala	704	507	72,02
12 Masama	205	195	95,12
13 Balantak	735	629	85,58
Jumlah / Total	9.004	8.484	94,22
Kabupaten Banggai / Banggai regency			
2007	9.004	8.484	94,22
2006	7.864	6.818	86,70
2005	8.102	9.505	117,32
2004	8.945	7.931	88,66
2003	8.820	10.098	114,49

Sumber : Badan Kependudukan Capil dan KB Kabupaten Banggai
Source : Demography, Civil Record and Family Planning Board of Banggai Regency

Tabel 5.2.16
Table

Banyaknya Akseptor Aktif Menurut Alat Kontrasepsi di Kabupaten Banggai
Number of Acceptor Active by Contraception in Banggai Regency

2003 - 2007

Kecamatan District	IUD IUD	MOP Tubec- tomy	MOW Vasec- tomy	Susuk KB Implant	Pil KB Pill	Suntik Injection	Kondom Condom	Tradisi- onal/Tradi- tional
(1)	(2)	(3)	(4)	(5)	(6)	(7)	(8)	(9)
01 Toili	713	7	250	-	-	-	-	-
02 Toili Barat	778	4	195	282	1.101	1.240	-	-
03 Batui	151	2	33	-	-	-	-	-
04 Bunta	231	9	80	-	-	-	-	-
05 Nuhon	125	5	17	130	1.067	839	3	-
06 Kintom	194	-	16	-	-	-	-	-
07 Luwuk	809	1	307	-	-	-	-	-
08 Luwuk Timur	223	3	49	139	560	516	1	-
09 Pagimana	299	-	27	129	702	799	-	-
10 Bualemo	217	-	39	460	1.136	1.141	3	-
11 Lamala	154	-	16	75	1.265	319	-	-
12 Masama	171	1	22	-	-	-	-	-
13 Balantak	22	-	8	-	-	-	-	-
Jumlah / Total	4.087	32	1.059	1.215	5.831	4.854	7	-
Kabupaten Banggai / Banggai regency								
2007	4.087	32	1.059	1.215	5.831	4.854	7	-
2006	4.086	31	1.062	3.386	17.270	15.096	49	2
2005	3.822	31	854	3.273	17.914	15.838	43	-
2004	3.871	34	798	3.183	19.136	17.455	27	8
2003	4.953	35	1.014	3.671	18.493	19.159	26	20

Sumber : Badan Kependudukan Capil dan KB Kabupaten Banggai
Source : Demography, Civil Record and Family Planning Service Office of Banggai Regency

Tabel 5.2.17
Table

Banyaknya Akseptor Aktif Menurut Kecamatan di Kabupaten Banggai
Number of Acceptor Active by District in Banggai Regency

2002 - 2006

Kecamatan District	P U S Age Fertile Pair	Target Target	Akseptor Aktif Acceptor Active	Persentase Akseptor Aktif Percentage Acceptor Active	
				terhadap Target to Target	terhadap PUS to Age Fertile Pair
(1)	(2)	(3)	(4)	(5)	(6)
01 Toili	9.430	8.003	6.499	81,21	68,92
02 Toili Barat	4.362	2.795	3.396	121,50	77,85
03 Batui	4.646	3.716	3.574	96,18	76,93
04 Bunta	4.975	5.777	3.142	54,39	63,16
05 Nuhon	3.318	2.584	2.271	87,89	68,44
06 Kintom	2.583	1.826	1.979	108,38	76,62
07 Luwuk	11.656	6.995	8.827	126,19	75,73
08 Luwuk Timur	2.321	652	1.340	205,52	57,73
09 Pagimana	4.321	1.534	2.994	195,18	69,29
10 Bualemo	3.328	1.830	2.180	119,13	65,50
11 Lamala	2.172	1.828	1.586	86,76	73,02
12 Masama	2.237	1.032	1.665	161,34	74,43
13 Balantak	2.333	3.718	1.529	41,12	65,54
Jumlah / Total	57.682	42.290	40.982	96,91	71,05
Kabupaten Banggai / Banggai regency					
2006	57.682	42.290	40.982	96,91	71,05
2005	56.536	42.004	42.118	100,27	74,50
2004	53.438	42.629	42.929	100,70	80,33
2003	55.099	40.865	41.650	101,92	75,59
2002	52.491	38.332	44.811	116,90	85,37

Sumber : Badan Kependudukan Capil dan KB Kabupaten Banggai
Source : Demography, Civil Record and Family Planning Service Office of Banggai Regency

5.3 PENGADILAN/JUSTICE

Tabel 5.3.1
Table **Banyaknya Perkara, Terdakwa/Tertuduh Menurut Bulan Putusan di Kabupaten Banggai**
Number of Law Case, Suspect by Month in Banggai Regency

2003 - 2007				
Bulan Month	Perkara Law Case	Terdakwa/Tertuduh / Suspect		
		Laki-Laki Male	Perempuan Female	Jumlah Total
(1)	(2)	(3)	(4)	(5)
01 Januari	16	13	3	16
02 Februari	20	14	6	20
03 Maret	13	12	1	13
04 April	35	27	8	35
05 Mei	25	22	3	25
06 Juni	24	16	8	24
07 Juli	32	25	7	32
08 Agustus	23	18	5	23
09 September	41	37	4	41
10 Oktober	24	20	4	24
11 Nopember	25	23	2	25
12 Desember	24	21	3	24
Jumlah / Total	302	248	54	302
Kabupaten Banggai / Banggai Regency				
2007	302	248	54	302
2006	240	212	36	248
2005	226	264	42	306
2004	162	139	25	164
2003	202	195	7	202

Sumber : Pengadilan Negeri Luwuk
 Source : Luwuk Public Count

Tabel 5.3.2
Table **Banyaknya Terdakwa/Tertuduh Menurut Jenis Pidana/Hukuman di Kabupaten Banggai**
Number of Suspect by Type of Criminal in Banggai Regency

2003 - 2007					
Jenis Pidana/Hukuman Type of Criminal	2003	2004	2005	2006	2007
	(2)	(3)	(4)	(5)	(6)
01 Pidana Mati	-	-	-	-	-
02 Pidana Seumur Hidup	-	-	-	-	-
03 Pidana Penjara	69	126	315	248	292
04 Pidana Kurungan	-	-	-	-	24
05 Pidana Bersyarat/Percobaan	11	38	6	16	21
06 Pidana Denda	2.614	2.688	3.115	1.051	2.356
07 Pidana Tambahan	-	-	-	-	-
08 Dikembalikan Kpd Orang Tua/Wali	3	-	-	-	-
09 Diserahkan Kepada Pemerintah	-	-	-	-	-
10 Dibebaskan Dari Segala Tuduhan	-	-	-	-	-
11 Dibebaskan Dari Tuntutan	4	1	-	4	9
12 Tidak Jelas	1	-	-	-	-
Jumlah / Total	2.702	2.853	3.436	1.319	2.702

Sumber : Pengadilan Negeri Luwuk
 Source : Luwuk Public Count

Tabel 5.3.3 Banyaknya Terdakwa/Tertuduh Menurut Jenis Pidana/Hukuman dan Kelompok Umur di Kabupaten Banggai
Table Number of Suspect by Type of Criminal and Group of Age in Banggai Regency

2003 - 2007					
Jenis Pidana/Hukuman	Kelompok Umur/Group of Age				Jumlah Total
	<16 thn	16-20 thn	>21 thn	Tidak Jelas	
(1)	(2)	(3)	(4)	(5)	(6)
01 Pidana Mati	-	-	-	-	-
02 Pidana Seumur Hidup	-	-	-	-	-
03 Pidana Penjara	12	-	280	-	292
04 Pidana Kurungan	24	-	-	-	24
05 Pidana Bersyarat/Percobaan	-	-	21	-	21
06 Pidana Denda	48	-	2.308	-	2.356
07 Pidana Tambahan	-	-	-	-	-
08 Dikembalikan Kpd Orang Tua/Wali	-	-	-	-	-
09 Diserahkan Kepada Pemerintah	-	-	-	-	-
10 Dibebaskan Dari Segala Tudingan	-	-	-	-	-
11 Dibebaskan Dari Tuntutan	-	-	9	-	9
12 Tidak Jelas	-	-	-	-	-
Jumlah / Total	84	-	2.618	-	2.702
Kabupaten Banggai / Banggai Regency					
2007	84	-	2.618	-	2.702
2006	54	111	1.154	-	1.319
2005	112	330	2.561	438	3.441
2004	56	117	2.469	21	2.663
2003	6	621	1.860	215	2.702

Sumber : Pengadilan Negeri Luwuk
 Source : Luwuk Public Court

Tabel 5.3.4 Banyaknya Terdakwa/Tertuduh Menurut Sikap terhadap Keputusan di Kabupaten Banggai
Table Number of Suspect by Attitude to Decision in Banggai Regency

2003 - 2007					
Sikap Terhadap Keputusan Attitude to Decision	2003	2004	2005	2006	2007
	(1)	(2)	(3)	(4)	(5)
01 Menerima/Accept	162	148	218	519	296
02 Banding/Appeal	11	13	12	27	25
03 Grasi/Clemency Granted	-	-	-	-	1
04 Tidak Jelas/Not Clear	-	-	-	-	-
Jumlah / Total	173	161	230	546	322

Sumber : Pengadilan Negeri Luwuk
 Source : Luwuk Public Court

Tabel 5.3.5
Table

Tambahan Narapidana Menurut Kelompok Usia dan Jenis Kelamin pada Lembaga Pemasyarakatan di Kabupaten Banggai
Added Prisoner by Group of Age and Sex at Prison in Banggai Regency

2003 - 2007

Bulan Putusan Month of Decision	Kelompok Usia/Group of Age						Jumlah	
	Dewasa Adult		Pemuda Youth		Anak-Anak Child		Total	
	L/M	P/F	L/M	P/F	L/M	P/F	L/M	P/F
(1)	(2)	(3)	(4)	(5)	(6)	(7)	(8)	(9)
01 Januari	12	1	2	-	1	-	15	1
02 Februari	12	2	-	-	-	-	12	2
03 Maret	22	2	2	-	-	-	24	2
04 April	34	9	-	-	-	-	34	9
05 Mei	36	3	-	-	4	-	40	3
06 Juni	24	5	-	-	1	-	25	5
07 Juli	22	-	-	-	-	-	22	-
08 Agustus	28	1	3	-	1	-	32	1
09 September	69	4	2	-	1	1	72	5
10 Oktober	16	1	-	-	-	-	16	1
11 Nopember	12	-	-	-	1	-	13	-
12 Desember	36	7	-	-	5	-	41	7
Jumlah / Total	323	35	9	-	14	1	346	36
Kabupaten Banggai / Banggai Regency								
2007	323	35	9	-	14	1	346	36
2006	197	11	10	2	8	2	215	15
2005	218	5	15	1	5	1	238	7
2004	150	13	14	-	-	-	164	13
2003	243	11	3	-	-	-	246	11

Ket : L/M : Laki-laki/Male P/F : Perempuan/Female
Sumber : Lembaga Pemasyarakatan Luwuk
Source : Luwuk Prison

Tabel 5.3.6
Table

Tambahan Narapidana Menurut Lama Dipenjara pada Lembaga Pemasyarakatan di Kabupaten Banggai
Added Prisoner by Time at Prison in Banggai Regency

2003 - 2007

Bulan Putusan Month of Decision	Lama di Penjara/Time in Prison					Pidana Kurungan Pengg Denda	Jumlah Total
	Seumur Hidup All of Live	>5 thn More Than 5 Years	1-5 thn 1-5 Years	<1 thn Less than a Years	Jumlah		
(1)	(2)	(3)	(4)	(5)	(6)	(7)	
01 Januari	-	-	2	13	1	16	
02 Februari	-	-	1	12	1	14	
03 Maret	-	4	4	18	-	26	
04 April	-	1	1	38	3	43	
05 Mei	-	1	1	39	2	43	
06 Juni	-	-	5	22	3	30	
07 Juli	-	1	-	21	-	22	
08 Agustus	-	-	9	15	9	33	
09 September	-	23	5	28	21	77	
10 Oktober	-	1	7	9	-	17	
11 Nopember	-	1	1	11	-	13	
12 Desember	-	-	6	27	15	48	
Jumlah / Total	-	32	42	253	55	382	
Kabupaten Banggai / Banggai regency							
2007	-	32	42	253	55	382	
2006	-	3	26	197	4	230	
2005	-	7	27	211	-	245	
2004	-	6	28	14	-	177	
2003	-	17	22	217	1	257	

Sumber : Lembaga Pemasyarakatan Luwuk
Source : Luwuk Prison

Tabel 5.3.7
Table

Tambahan Narapidana Menurut Bulan pada Lembaga Pemasyarakatan di Kabupaten Banggai
Added Prisoner by Month at Prison in Banggai Regency

2003 - 2007

Bulan Month	Kejahatan Crime	Pelanggaran Violation	Jumlah Total
(1)	(2)	(3)	(4)
01 Januari	16	-	16
02 Februari	14	-	14
03 Maret	26	-	26
04 April	43	-	43
05 Mei	43	-	43
06 Juni	30	-	30
07 Juli	22	-	22
08 Agustus	33	-	33
09 September	77	-	77
10 Oktober	17	-	17
11 Nopember	13	-	13
12 Desember	48	-	48
Jumlah / Total	382	-	382
Kabupaten Banggai / Banggai regency			
2007	382	-	382
2006	230	-	230
2005	245	-	245
2004	177	-	177
2003	257	-	257

Sumber : Lembaga Pemasyarakatan Luwuk
Source : Luwuk Prison

Tabel 5.3.8
Table

Tambahan Narapidana Menurut Jenis Kejahatan/Pelanggaran pada Lembaga Pemasyarakatan di Kabupaten Banggai
Added Prisoner by Type of Crime/Violation at Prison in Banggai Regency

2003 - 2007

Jenis Kejahatan/Pelanggaran Type of Crime/Violation	Laki-Laki Male	Perempuan Female	Jumlah Total
(1)	(2)	(3)	(4)
Kejahatan			
01 Politik/ <i>Politics</i>	-	-	-
02 Terhadap Kepala Negara to Head State	-	-	-
03 Terhadap Ketertiban Umum	11	1	12
04 Pembakaran/ <i>Burning</i>	-	-	-
05 Penyuapan	-	-	-
06 Mata Uang/ <i>Currency</i>	-	-	-
07 Memalsu Surat/ <i>Document Forge</i>	2	-	2
08 Kesusilaan/ <i>Moral</i>	29	3	32
09 Perjudian/ <i>Gambling</i>	38	13	51
10 Penculikan/ <i>Abduction</i>	-	-	-
11 Pembunuhan/ <i>Killer</i>	3	-	3
12 Penganiayaan/ <i>Assault</i>	24	1	25
13 Pencurian/ <i>Theft</i>	85	1	86
14 Perampokan/ <i>Robbing</i>	-	-	-
15 Pemerasan/ <i>Mengancam</i>	-	-	-
16 Penggelapan/ <i>Emblezzlement</i>	9	1	10
17 Penipuan/ <i>Swindle</i>	7	1	8
18 Merusak Barang/ <i>Object Destroy</i>	-	-	-
19 Dalam Jabatan/ <i>at Duty</i>	-	-	-
20 Penadahan	-	-	-
21 Lain-Lain/ <i>Others</i>	138	15	153
22 Ekonomi/ <i>Economy</i>	-	-	-
Pelanggaran			
23 KUHP	-	-	-
24 Ekonomi/ <i>Economy</i>	-	-	-
Jumlah / Total	346	36	382
Kabupaten Banggai / Banggai regency			
2007	346	36	382
2006	215	15	230
2005	218	27	245
2004	149	28	177
2003	246	11	257

Sumber : Lembaga Pemasyarakatan Luwuk
Source : Luwuk Prison

5.4 AGAMA/RELIGION

Tabel 5.4.1
Table

Banyaknya Pemeluk Agama Menurut Kecamatan di Kabupaten Banggai
Numbers of Population by Religion and District in Banggai Regency

2003 - 2007						
Kecamatan District	Islam Moslem	Kristen Cristian	Khatolik Catholic	Hindu Hindu	Budha Budhism	Jumlah Total
(1)	(2)	(3)	(4)	(5)	(6)	(7)
01 Toili	40.046	1.896	249	3.859	-	46.050
02 Toili Barat	10.071	451	56	9.435	164	20.177
03 Batui	21.559	2.675	259	1.077	91	25.661
04 Bunta	23.515	7.041	61	769	-	31.386
05 Nuhon	13.614	2.219	86	876	29	16.824
06 Kintom	11.339	1.631	-	-	7	12.977
07 Luwuk	53.839	7.660	1.182	469	437	63.587
08 Luwuk Timur	9.460	830	382	233	-	10.905
09 Pagimana	19.690	3.817	437	195	52	24.191
10 Bualemo	15.350	623	152	578	-	16.703
11 Lamala	3.100	8.148	1.459	-	-	12.707
12 Masama	6.843	903	61	2.975	-	10.782
13 Balantak	9.676	3.053	1.218	-	-	13.947
Jumlah / Total	238.102	40.947	5.602	20.466	780	305.897

Kabupaten Banggai / Banggai regency

2007	238.102	40.947	5.602	20.466	780	305.897
2006	234.552	39.171	5.560	20.052	770	300.105
2005	235.217	35.367	4.953	20.224	727	296.488
2004	230.232	37.248	5.740	18.701	740	292.661
2003	217.678	41.468	5.490	18.764	875	284.275

Sumber : Departemen Agama Kabupaten Banggai
Source : Religius Affair Departement Of Banggai Regency

Tabel 5.4.2
Table

Banyaknya Tempat Ibadah Menurut Kecamatan di Kabupaten Banggai
Numbers of Religius Worship Facility by District in Banggai Regency

2003 - 2007

Kecamatan District	Islam Moslem	Kristen Cristian	Khatolik Catholic	Hindu Hindu	Budha Budhism	Jumlah Total
(1)	(2)	(3)	(4)	(5)	(6)	(7)
01 Toili	118	18	2	6	1	145
02 Toili Barat	21	3	-	22	1	47
03 Batui	33	4	2	2	1	42
04 Bunta	49	41	1	-	-	91
05 Nuhon	46	8	-	2	-	56
06 Kintom	20	4	-	-	-	24
07 Luwuk	86	16	1	1	1	105
08 Luwuk Timur	22	-	2	1	-	25
09 Pagimana	43	23	-	-	-	66
10 Bualemo	33	2	1	-	-	36
11 Lamala	11	19	7	-	-	37
12 Masama	12	4	1	6	-	23
13 Balantak	23	11	7	-	-	41
Jumlah / Total	517	153	24	40	4	738

Kabupaten Banggai / Banggai regency

2007	517	153	24	40	4	738
2006	517	153	24	40	4	738
2005	775	78	4	46	6	909
2004	746	46	6	65	5	868
2003	722	65	5	65	5	862

Sumber : Departemen Agama Kabupaten Banggai
Source : Religius Affair Departement of Banggai Regency

Tabel 5.4.3
Table

Banyaknya Tenaga Rohaniawan Menurut Kecamatan di Kabupaten Banggai
Numbers of Spiritualist by Religious and District in Banggai Regency

2003 - 2007

Kecamatan <i>District</i>	Ulama Kiyai Ajengan	Mubaligh	Imam	Khatib	Ustadz/ Guru Ngaji	Pendeta
(1)	(2)	(3)	(4)	(5)	(6)	(7)
01 Toili	3	-	45	45	160	21
02 Toili Barat	3	23	20	20	30	7
03 Batui	3	18	46	46	23	17
04 Bunta	25	26	85	85	74	30
05 Nuhon	3	15	37	37	15	9
06 Kintom	-	18	19	19	19	5
07 Luwuk	4	54	83	83	46	44
08 Luwuk Timur	-	12	27	27	30	10
09 Pagimana	5	23	70	70	60	17
10 Bualemo	3	30	26	26	25	5
11 Lamala	3	8	11	11	11	12
12 Masama	3	32	11	11	19	10
13 Balantak	8	27	37	37	20	12
Jumlah / Total	63	286	517	517	532	199
Kabupaten Banggai / Banggai regency						
2007	63	286	517	517	532	199
2006	11	251	420	420	630	199
2005	11	251	420	420	630	199
2004	11	416	419	419	630	109
2003	11	116	405	358	629	109

Sumber : Departemen Agama Kabupaten Banggai
Source : Religious Affair Departement of Banggai Regency

Lanjutan Tabel 5.4.3
Continued Table

Kecamatan <i>District</i>	Guru Injil/Guru Jumat	Pastor	Bruder	Suster	Pendeta Hindu/ Pemangku	Upasaka Pendeta
(1)	(8)	(9)	(10)	(11)	(12)	(13)
01 Toili	4	-	-	-	11	-
02 Toili Barat	1	-	-	-	19	1
03 Batui	2	-	-	-	3	-
04 Bunta	2	-	-	-	3	-
05 Nuhon	1	-	-	-	8	-
06 Kintom	-	-	-	-	-	-
07 Luwuk	9	3	2	3	5	3
08 Luwuk Timur	8	-	-	-	2	-
09 Pagimana	1	-	-	-	-	-
10 Bualemo	3	-	-	-	2	-
11 Lamala	14	1	2	3	3	-
12 Masama	2	-	-	-	12	-
13 Balantak	8	-	-	-	-	-
Jumlah / Total	55	4	4	6	68	4
Kabupaten Banggai / Banggai regency						
2007	53	4	1	6	98	4
2006	53	4	1	6	98	4
2005	53	4	1	6	98	4
2004	37	4	1	6	94	4
2003	35	3	1	6	94	4

Sumber : Departemen Agama Kabupaten Banggai
Source : Religious Affair Departement of Banggai Regency

Tabel
Table 5.4.4

Banyaknya Nikah, Talak, Cerai dan Rujuk Menurut Kecamatan di Kabupaten Banggai
Numbers of Marriages, Divorces, Separate, and Reconciliati by District in Banggai Regency

2003 - 2007

Kecamatan <i>District</i>	Nikah <i>Marriages</i>	Talak <i>Divorces</i>	Cerai <i>Separate</i>	Rujuk <i>Reconciliati</i>
(1)	(2)	(3)	(4)	(5)
01 Toili	465	-	2	-
02 Toili Barat	100	7	9	-
03 Batui	274	-	1	-
04 Bunta	266	4	9	-
05 Nuhon	100	5	5	-
06 Kintom	116	-	3	-
07 Luwuk	582	48	78	-
08 Luwuk Timur	39	2	1	-
09 Pagimana	129	2	1	-
10 Bualemo	143	1	-	-
11 Lamala	42	1	10	-
12 Masama	51	11	14	-
13 Balantak	101	2	1	-
Jumlah / Total	2.408	83	134	-
Kabupaten Banggai / Banggai regency				
2007	2.408	83	134	-
2006	2.049	60	102	-
2005	2.203	78	141	-
2004	...	75	124	-
2003	1.831	74	95	1

Sumber : Departemen Agama & Pengadilan Agama Kabupaten Banggai
Source : *Religius Affair Departement and Religius Counr of Banggai Regency*

Tabel
Table 5.4.5

Banyaknya Perkara Yang Diputuskan/Diselesaikan Pengadilan Agama Kabupaten Banggai
Numbers of Marriages, Divorces, Separate, and Reconciliati by District in Banggai Regency

2003 - 2007

Jenis Perkara <i>Case</i>	Banyaknya Perkara <i>Number of Case</i>	Diputuskan/Diselesaikan <i>Cleared</i>
(1)	(2)	(3)
01 Izin Poligami	-	-
02 Pencegahan Perkawinan	-	-
03 Penolakan Perkawinan oleh PPN	-	-
04 Pembatalan Perkawinan	1	1
05 Kelalaian atas Kewajiban Suami/Isteri	-	-
06 Cerai Thalak	83	68
07 Cerai Gugat	134	125
08 Harta Bersama	2	1
09 Penguasaan Anak	-	-
10 Nafkah Anak oleh Ibu	-	-
11 Hak-Hak Bekas Isteri	-	-
12 Pengesahan Anak	-	-
13 Pencabutan Kekuasaan Wali	-	-
14 Penunjukan Orang Lain Sebagai Wali	5	5
15 Ganti Rugi Terhadap Wali	-	-
16 Asal Usul Anak	-	-
17 Penolakan Kawin Campur	-	-
18 Isbat Nikah	11	8
19 Izin Kawin	-	-
20 Dispensasi Kawin	-	-

Lanjutan Tabel 5.4.5
Continued Table

Jenis Perkara <i>Case</i>	Banyaknya Perkara <i>Number of Case</i>	Diputuskan/ Diselesaikan <i>Cleared</i>
(1)	(2)	(3)
21 Wali Adhal	1	1
22 Kewarisan	3	1
23 Wasiat	-	-
24 Hibah	-	-
25 Wakaf	-	-
26 Shodaqoh	-	-
27 Lain-Lain	2	2
28 Dicabut	-	18
29 Dicoret	-	-
30 N.O.	-	2
31 Ditolak	-	-
32 Gugur	-	3
Jumlah / Total	242	235
Kabupaten Banggai / Banggai regency		
2007	242	235
2006	167	167
2005	197	197
2004	218	225
2003	220	210

Sumber : Pengadilan Agama Kabupaten Banggai
Source : *Religius Courr of Banggai Regency*

Tabel 5.4.6
Table **Jumlah Jemaah Haji dan Petugas yang Diberangkatkan Menurut Kecamatan di Kabupaten Banggai**
Numbers of Haji Assembly and Officer Who has Leaving by District in Banggai Regency

2003 - 2007

Kecamatan <i>District</i>	Jemaah Haji/ <i>Haji Assembly</i>			Petugas Haji Officer	Jumlah <i>Total</i> (4)+(5)
	Laki-Laki <i>Male</i>	Perempuan <i>Female</i>	Jumlah <i>Total</i>		
(1)	(2)	(3)	(4)	(5)	(6)
01 Toili	-	8	8	-	8
02 Toili Barat	-	-	-	-	-
03 Batui	3	13	16	-	16
04 Bunta	6	6	12	-	12
05 Nuhon	-	1	1	-	1
06 Kintom	2	6	8	-	8
07 Luwuk	47	64	111	3	114
08 Luwuk Timur	-	-	-	-	-
09 Pagimana	-	2	2	-	2
10 Bualemo	-	-	-	-	-
11 Lamala	-	1	1	-	1
12 Masama	-	1	1	-	1
13 Balantak	-	3	3	-	3
Jumlah / Total	58	105	163	3	166
Kabupaten Banggai / Banggai regency					
2007	58	105	163	3	166
2006	69	95	164	2	166
2005	76	129	205	1	206
2004	64	119	183	-	183
2003	89	111	200	2	202

Sumber : Departemen Agama Kabupaten Banggai
Source : *Religius Affair Departemen Banggai Regency*

Tabel 5.4.7 Jumlah Jemaah Haji yang Diberangkatkan Menurut Lapangan Pekerjaan di Kabupaten Banggai
Numbers of Haji Assembly and Officer Who has Leaving by Main Work in Banggai Regency

2003 - 2007					
Lapangan Pekerjaan <i>Main Work</i>	2003	2004	2005	2006	2007
(1)	(2)	(3)	(4)	(5)	(6)
1 Petani/Farmer	34	30	38	41	37
2 Pedagang/Trader	16	3	6	36	42
3 Pegawai Negeri Sipil <i>Civil Servant</i>	55	62	54	42	47
4 TNI/Polri/veteran / Army	2	5	4	-	2
5 Lainnya/Others	93	83	103	45	35
Jumlah / Total	200	183	205	164	163

Sumber : Departemen Agama Kabupaten Banggai
 Source : *Religius Affair Departement Banggai Regency*

Tabel 5.4.8 Tarif Ongkos Naik Haji (ONH) pada Musim Haji (Rp)
Haji Cost at Each Season (Rp)

1997 - 2007	
Musim Haji/Season (Masehi/Hijriyah)	Ongkos Naik Haji (ONH) <i>Haji Cost (Rp)</i>
(1)	(2)
1997 M / 1417 H	8.805.000
1998 M / 1418 H	26.000.000
1999 M / 1419 H	20.500.000
2000 M / 1420 H	17.758.000
2001 M / 1421 H	23.000.000
2002 M / 1422 H	27.300.000
2003 M / 1423 H	26.500.000
2004 M / 1425 H	25.000.000
2005 M / 1426 H	28.500.000
2006 M / 1427 H	27.555.000
2007 M / 1428 H	28.100.000

Sumber : Departemen Agama Kabupaten Banggai
 Source : *Religius Affair Departement Banggai Regency*

5.5 SOSIAL LAINNYA/OTHERS SOCIAL AFFAIRS

Tabel 5.5.1
Table

Banyaknya Anak Asuh Menurut Panti Asuhan di Kabupaten Banggai
Numbers Orphan by Orphanages in Banggai Regency

2003 - 2007				
Panti Asuhan Orphanages	Alamat Address	Status Status	Anak Asuh/Orphan	
			Panti	Non Panti
(1)	(2)	(3)	(4)	(5)
01 Aisyiyah	Jl.M.Yamin No.20	Terdaftar (PA Swasta)	50	-
02 Al Falah	Jl. Urip Sumoharjo No.48	Terdaftar (PA Swasta)	64	-
03 Sullamul Falah	Jl.Imam Bonjol No.85 Kel. Bungin	Terdaftar (PA Swasta)	40	-
04 Darul Ulum	Cendana Pura Kec. Toili	Terdaftar (PA Swasta)	79	-
05 Al Ihlas	Jl. Tanjung Jepara No.39A	Terdaftar (PA Swasta)	65	-
06 Midarul Ulum (DDI)	Kel. Kilongan Kec. Luwuk	Terdaftar (PA Swasta)	55	-
07 Darul Khair	Jl.Raya Masing No.21 Kec. Batui	Terdaftar (PA Swasta)	88	-
08 Tarbiyatun Hasyim	Desa Pasir Lamba Kec. Toili	Terdaftar (PS Swasta)	83	-
09 Al Mushawiriah	Karya Makmur Kec. Toili	Terdaftar (PS Swasta)	55	-
10 Axel Mozes	Jl.Kh. Agus Salim Kec. Luwuk	Terdaftar (PS Swasta)	73	-
11 Nurul Islam	Desa Jaya Makmur Kec. Nuhon	Terdaftar (PS Swasta)	92	-
12 Darul Islam	Desa Cendana Pura Kec. Toili	Terdaftar (PS Swasta)	78	-
13 Hikmatul Husna Nahdatul Wathan	Desa Sentral Sari Kec. Toili	Terdaftar (PS Swasta)	50	-
Jumlah / Total			872	-
Kabupaten Banggai / Banggai regency				
2007			872	-
2006			590	-
2005			590	-
2004			563	-
2003			536	-

Sumber : Badan Kesejahteraan Sosial Kabupaten Banggai
Source : Social Service of Banggai Regency

Banyaknya Aktivitas Dalam Bidang Kesejahteraan Sosial Menurut Kecamatan di Kabupaten Banggai
Numbers of Social Welfare Activity by District in Banggai Regency

Tabel 5.5.2
Table

2003 - 2007

Kecamatan District	Pekerja Sosial Masyarakat Social Worker	Karang Taruna Youth Association	Satgas Sosial Social Officer	Jumlah Total
(1)	(2)	(3)	(4)	(5)
01 Toili	-	20	-	20
02 Toili Barat	-	15	-	15
03 Batui	5	19	-	24
04 Bunta	6	24	-	30
05 Nuhon	-	15	-	15
06 Kintom	5	13	-	18
07 Luwuk	10	20	-	30
08 Luwuk Timur	12	9	-	21
09 Pagimana	12	36	-	48
10 Bualemo	-	15	-	15
11 Lamala	24	18	-	42
12 Masama	20	11	-	31
13 Balantak	9	25	-	34
Jumlah / Total	103	240	-	343
Kabupaten Banggai / Banggai regency				
2007	103	240	-	343
2006	-	240	-	240
2005	-	240	-	240
2004	-	240	-	240
2003	-	238	-	238

Sumber : Badan Kesejahteraan Sosial Kabupaten Banggai
Source : Social Service of Banggai Regency

Tabel 5.5.3
Table

Banyaknya Permasalahan Sosial Menurut Kecamatan di Kabupaten Banggai
Numbers of Social Problem by District in Banggai Regency

2002 - 2006

Kecamatan <i>District</i>	Fakir Miskin <i>Poor</i>		Wanita Tuna Susila <i>Prostitute</i>	Anak Terlantar <i>Neglected</i>	Lanjut Usia <i>Decretics</i>
	KK	Jiwa			
	<i>House Hold</i>	<i>Person</i>			
(1)	(2)	(3)	(4)	(5)	(6)
01 Toili	2.175	6.525	-	185	217
02 Toili Barat	3.122	9.365	-	250	312
03 Batui	3.092	9.275	-	220	309
04 Bunta	2.598	7.793	-	250	259
05 Nuhon	1.634	4.902	-	150	163
06 Kintom	2.043	6.129	-	210	204
07 Luwuk	4.657	13.972	35	250	465
08 Luwuk Timur	2.336	7.009	-	175	233
09 Pagimana	2.170	6.509	-	200	217
10 Bualemo	658	1.974	-	150	65
11 Lamala	4.200	12.749	-	215	425
12 Masama	2.018	6.055	-	195	201
13 Balantak	2.582	7.745	-	205	258
Jumlah / Total	33.315	100.102	35	2.655	3.328
Kabupaten Banggai / Banggai regency					
2006	33.315	100.102	35	2.655	3.328
2005	33.315	100.002	35	2.655	3.328
2004	36.760	182.440	43	2.033	2.475
2003	40.205	264.879	50	1.411	1.622
2002	40.669	158.920	122	11.000	9.488

Sumber : Badan Kesejahteraan Sosial Kabupaten Banggai
Source : *Social Service of Banggai Regency*

Tabel 5.5.4
Table

Banyaknya Karang Taruna Menurut Kecamatan dan Klasifikasi di Kabupaten Banggai
Numbers of Youth Association by District and Classification in Banggai Regency

2003 - 2007

Kecamatan <i>District</i>	Klasifikasi/ <i>Classification</i>			
	Tumbuh	Berkembang	Maju	Percontohan
	<i>Increasing</i>	<i>Developing</i>	<i>Forward</i>	<i>Model</i>
(1)	(2)	(3)	(4)	(5)
01 Toili	-	2	-	-
02 Toili Barat	-	1	-	-
03 Batui	4	4	-	-
04 Bunta	-	24	-	-
05 Nuhon	-	15	-	-
06 Kintom	2	13	-	-
07 Luwuk	3	20	-	-
08 Luwuk Timur	3	9	-	-
09 Pagimana	-	36	-	-
10 Bualemo	2	15	-	-
11 Lamala	1	18	-	-
12 Masama	3	11	-	-
13 Balantak	1	25	-	-
Jumlah / Total	19	193	-	-
Kabupaten Banggai / Banggai regency				
2007	19	193	-	-
2006	7	48	-	-
2005	7	48	-	-
2004	8	23	-	-
2003	8	23	-	-

Sumber : Badan Kesejahteraan Sosial Kabupaten Banggai
Source : *Social Service of Banggai Regency*

Tabel 5.5.5
Table

Banyaknya Karang Taruna Menurut Kecamatan dan Status di Kabupaten Banggai
Numbers of Youth Association by District and Classification in Banggai Regency

2003 - 2007

Kecamatan <i>District</i>	Tercatat <i>Note Down</i>	Terdaftar <i>Registered</i>	Dikukuhkan <i>Affirmed</i>	Diakui <i>Admitted</i>
(1)	(2)	(3)	(4)	(5)
01 Toili	-	2	-	-
02 Toili Barat	-	1	-	-
03 Batui	-	3	1	-
04 Bunta	-	4	-	-
05 Nuhon	-	6	-	-
06 Kintom	-	4	1	-
07 Luwuk	-	8	1	-
08 Luwuk Timur	-	5	-	-
09 Pagimana	-	8	-	-
10 Bualemo	-	2	-	-
11 Lamala	-	1	5	-
12 Masama	-	3	2	-
13 Balantak	-	5	1	-
Jumlah / Total	-	52	11	-
Kabupaten Banggai / Banggai regency				
2007	-	52	11	-
2006	240	46	-	9
2005	240	46	-	9
2004	240	30	7	-
2003	239	30	7	-

Sumber : Badan Kesejahteraan Sosial Kabupaten Banggai
Source : *Social Service of Banggai Regency*

Tabel 5.5.6
Table

Banyaknya Korban bencana Alam Menurut Jenis Bencana di Kabupaten Banggai
Numbers of Disaster Sacrifice by Disaster in Banggai Regency

2003 - 2007

Kecamatan <i>District</i>	KK <i>House Hold</i>	Jiwa <i>Person</i>
(1)	(2)	(3)
01 Banjir	2.570	2.090
02 Kebakaran	10	43
03 Angin Topan	31	111
04 Tanah Longsor	-	-
05 Gempa Bumi	-	-
06 Perahu Tenggelam	-	-
07 Padat Karya	-	-
08 Kekeringan	-	-
09 Gelombang Pasang	-	-
Jumlah / Total	2.611	2.244
Kabupaten Banggai / Banggai regency		
2007	2.611	2.244
2006	14	63
2005	14	63
2004	-	-
2003	16	71

Sumber : Badan Kesejahteraan Sosial Kabupaten Banggai
Source : *Social Service of Banggai Regency*

PERTANIAN
Agriculture

6

<http://banggaikab.bps.go.id>

6. PERTANIAN/AGRICULTURE

Sektor Pertanian masih merupakan sektor yang sangat menentukan perekonomian Kabupaten Banggai, karena sebagian besar penduduk mempunyai mata pencaharian dengan bercocok tanam, hal ini sesuai dengan data bahwa dari keseluruhandes/kelurahan di Kabupaten Banggai sekitar 93,98% merupakan potensi sektor pertanian tanaman pangan, perkebunan dan perikanan.

Pada sektor pertanian ini dibagi menjadi lima bagian sebagai berikut :

1. Tanaman Pangan
2. Perkebunan
3. Kehutanan
4. Peternakan
5. Perikanan

6.1. Tanaman Pangan/*Food Crops*

Usaha tanaman pangan dari tahun ke tahun tetap mengalami perkembangan, hal ini ditunjang oleh program Pemerintah yaitu melalui program intensifikasi yang bertujuan untuk mendorong para Petani agar melakukan usaha pertanian dengan berpedoman pada Panca Usaha Tani yaitu menggunakan bibit unggul, pemupukan, pengendalian hama dan pengairan serta cara bercocok tanam yang baik. Disamping usaha intensifikasi diatas juga dilakukan program ekstensifikasi melalui perluasan areal-areal pertanian. Keberhasilan produksi tanaman pangan selain adanya intensifikasi dan ekstensifikasi juga sangat ditentukan oleh keadaan musim yang terjadi pada saat musim tanam yang bersangkutan.

a. Padi

Suatu wilayah di mana penduduknya mengkonsumsi beras sebagai makanan pokoknya maka perkembangan luas panen, produksi dan produktivitas tanaman padi merupakan indikator yang perlu mendapat perhatian.

Dari perkembangan luas, produksi dan produktivitas dapat dilihat kemampuan suatu daerah dalam mencukupi kebutuhan pangan masyarakat (swasembada pangan), disamping itu data tersebut sangat berguna untuk menentukan kebijakan bagi pembangunan dibidang pertanian. Selanjutnya dapat dilihat pada Tabel 6.1.2. dan Tabel 6.1.3.

b. Jagung

Jagung adalah salah satu jenis tanaman palawija yang dapat digunakan sebagai pengganti bahan makanan pokok masyarakat. Disamping itu jagung berfungsi pula sebagai suplai pakan ternak di wilayah ini.

Dari jagung dapat dijadikan berbagai bahan pangan penduduk ataupun sebagai bahan pelengkap dari produk makanan hasil olahan industri.

Jumlah luas, produksi dan produktivitas tanaman jagung dapat dijadikan sebagai indikator potensi di wilayah ini, dan sangat berguna bagi pemerintah maupun swasta untuk dapat mengembangkannya lebih lanjut lihat tabel 6.1.4.

c. Ketela Pohon

Tak ubahnya jagung, tanaman ketela pohon lebih diminati oleh masyarakat karena tanaman ini lebih mudah prosesnya bila ingin dijadikan sebagai pengganti pangan pokok. Disamping itu dari tanaman ini dapat dijadikan bahan baku ataupun bahan pelengkap usaha industri baik industri kecil maupun industri rumah tangga seperti dibuat kue, kripik dan sebagainya.

Informasi tentang perkembangan luas, produksi dan produktivitas tanaman ini dapat dilihat pada tabel 6.1.5.

d. Ketela Rambat

Perkembangan luas, produksi dan produktivitas ketela rambat di Kabupaten Banggai dapat dilihat pada tabel 6.1.6. Dari data ini tergambar usaha tanaman ketela rambat yang ditanam oleh masyarakat ada disetiap kecamatan di Kabupaten Banggai.

e. Kacang Tanah

Tanaman Kacang tanah di Kabupaten Banggai merupakan komoditas yang cukup potensial dan memiliki produktivitas yang tinggi. Tanaman ini juga memberikan hasil yang cukup baik bagi peningkatan pendapatan petani karena selain memiliki harga jual yang baik juga tingkat produktivitasnya cukup tinggi. Untuk lebih jelasnya lihat perkembangannya pada tabel 6.1.7.

f. Kacang Kedele

Kacang kedele merupakan komoditas pertanian tanaman pangan yang cukup strategis untuk diusahakan. Secara nasional kita masih sangat kekurangan komoditas ini karena permintaan kacang kedele untuk konsumsi dan bahan baku industri lebih besar dari jumlah stock yang ada, sehingga harga dari komoditas ini dipasaran dalam negeri cukup baik.

Untuk perkembangan luas, produksi dan produktivitas tanaman kacang kedele yang ada di Kabupaten Banggai dapat dilihat pada tabel 6.1.8.

g. Kacang Hijau

Perkembangan dari luas, produksi dan produktivitas tanaman kacang hijau di Kabupaten Banggai dapat dilihat pada tabel 6.1.9.

h. Buah-Buahan

Tanaman buah-buahan pada tahun 2007 secara umum mengalami peningkatan baik dari segi produksi maupun luas panennya. Untuk luas panen dan produksi dapat dilihat pada tabel 6.1.10 dan 6.1.11

i. Sayur-Sayuran

Tanaman sayur-sayuran yang ada di Kabupaten Banggai terdiri dari bawang merah, buncis, kacang-kacangan, kentang, ketimun, kubis, labu, petsai/sawi, terong, cabe, lombok, tomat, bayam, kangkung. Melihat jenisnya tanaman sayur-sayuran di Kabupaten Banggai cukup bervariasi. Ini menandai pengetahuan masyarakat akan sayur-sayuran cukup baik. Untuk melihat perkembangan luas panen dan produksi disajikan dapat tabel 6.1.12 dan 6.1.13.

6.2. Perkebunan/*Estates Crops*

Komoditas tanaman perkebunan adalah merupakan tanaman perdagangan yang cukup strategis di Kabupaten Banggai, karena tidak saja merupakan sumber penghasilan devisa disektor pertanian, tetapi lebih penting lagi adalah rangkaian kegiatan produksinya termasuk pengusahaan dan pemasarannya dapat menciptakan lapangan kerja sehingga dapat menyerap tenaga kerja lebih banyak.

Tanaman Perkebunan yang ada di Kabupaten Banggai di dominasi oleh perkebunan rakyat dengan tanaman terbanyak kelapa dalam, kakao dan Jambu mente. Disamping tiga komoditi tersebut juga ditanam jenis-jenis tanaman perkebunan lainnya seperti kopi, vanili, pala, lada sudah mulai diusahakan rakyat secara kecil-kecilan dan tidak merata, meskipun demikian jika melihat dari luas dan produksinya, umumnya tanaman tersebut mengalami peningkatan, walaupun ada beberapa jenis tanaman perkebunan mengalami penurunan baik dari segi luas areal maupun produksinya. Hal ini menunjukkan bahwa tanaman-tanaman lain tersebut telah mulai diperhatikan oleh para petani.

6.3. Kehutanan/*Forestry*

Luas wilayah hutan di Kabupaten Banggai tahun 2007 berupa kawasan lindung dan kawasan budi daya. Dari kawasan lindung terluas adalah hutan lindung seluas 169.669 ha atau 18,04 persen dari luas total hutan. Pada kawasan budi daya terbesar adalah hutan produksi terbatas seluas 309.113 ha atau 32,86 persen terluas kedua adalah hutan produksi tetap seluas 55.526 ha atau 5,90 persen total luas hutan yang ada. Lihat tabel 6.3.1.s.d 6.3.3

6.4. Peternakan/*Animal Husbandry*

Jenis-jenis ternak yang diusahakan di Kabupaten Banggai di klasifikasi ke dalam tiga bagian yaitu :

- a. Ternak besar meliputi : sapi, kerbau dan kuda
- b. Ternak kecil meliputi : kambing, domba dan Babi
- c. Ternak Unggas meliputi : ayam kampung, ayam ras dan itik.

Untuk melihat perkembangan populasi ternak menurut jenis ternak dapat dilihat pada tabel 6.4.1 s.d 6.4.3, dengan penjelasan sebagai berikut :

a. Sapi

Populasi ternak sapi tahun 2007 sebanyak 40.595 ekor yang tersebar di semua kecamatan Kabupaten Banggai. Jumlah tersebut naik sebesar 2,96 persen jika dibanding dengan populasi sapi tahun 2006 sebanyak 39.421 ekor. Kecamatan yang terbesar populasinya adalah kecamatan Batui 6.047 ekor kemudian disusul oleh kecamatan Bualemo 5.991 ekor dan Kecamatan Nuhon 5.618 ekor .

b. Kerbau

Populasi ternak kerbau di Kabupaten Banggai pada tahun 2007 yaitu sebanyak 79 ekor, jumlah tersebut semuanya berada di Kecamatan Batui.

c. Kuda

Pada tahun 2007 ternak kuda di Kabupaten Banggai populasinya mencapai 150 ekor atau turun 10,71 persen dari tahun 2006 sebanyak 168 ekor. Ternak ini tidak sama dengan ternak sapi, populasinya hanya tersebar di Kecamatan Batui, Bunta, Nuhon, dan Pagimana.

d. Kambing

Seperti halnya ternak sapi, ternak kambing terdapat di seluruh kecamatan yang ada di Kabupaten Banggai, pada tahun 2007 populasinya turun mencapai 27.732 ekor atau turun 21,71 persen jika dibanding dengan populasi tahun 2006 yang mencapai 35.424 ekor. Kecamatan yang paling banyak populasinya adalah kecamatan Pagimana, Balantak dan Bunta.

e. Babi

Populasi ternak Babi tersebar diseluruh kecamatan dengan jumlah ternak pada tahun 2007 mencapai 88.595 ekor. Populasi Babi terbesar berada di Kecamatan Bunta, Toili Barat dan Masama yang masing-masing populasinya sebesar 25.516 ekor, 19.995 ekor, dan 10.488 ekor.

f. Ternak Unggas

Untuk ternak ayam kampung populasinya pada tahun 2007 mencapai 354.290 ekor atau naik 11,25 persen jika dibanding dengan populasi tahun 2006 yaitu 318.452 ekor, ayam pedaging sebanyak 4.475 ekor dan itik tahun 2007 sebanyak 47.063.

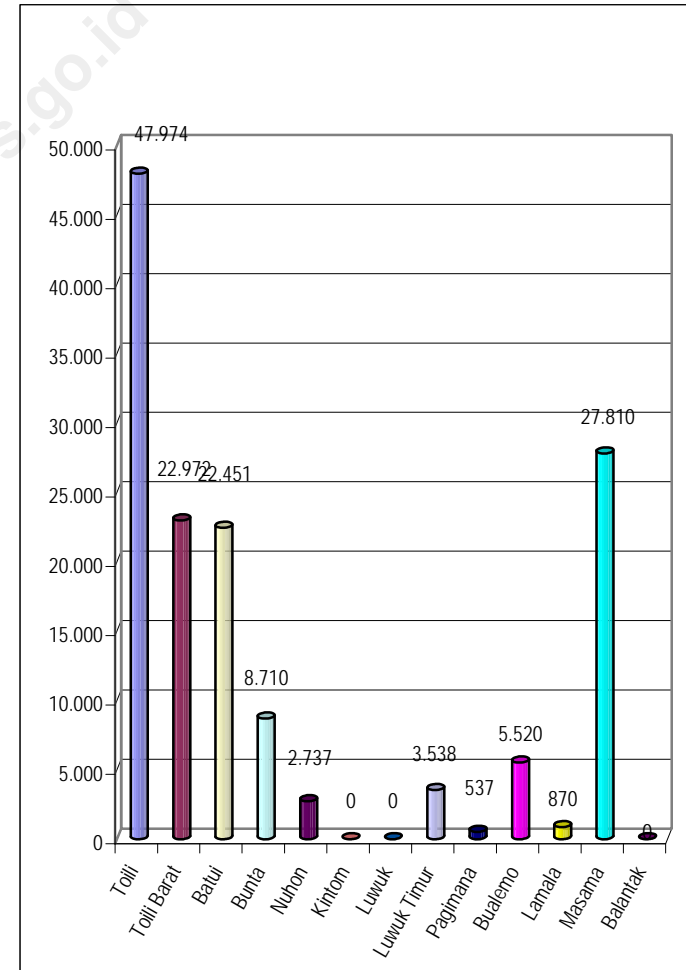
6.5. Perikanan/Fishery

Potensi perikanan di wilayah Kabupaten Banggai cukup besar terutama pada sektor perikanan laut. Namun demikian potensi ini belum digarap secara optimal, ini dapat dilihat dari masih kecilnya hasil yang diharapkan karena sebagian besar sektor perikanan laut menggunakan alat penangkap ikan yang sederhana dan tradisional. Untuk lebih jelasnya lihat pada tabel 6.5.1 s.d 6.5.11.

Gambar
Figure

6.1 **Produksi Padi Sawah Menurut Kecamatan di Kabupaten Banggai**
Production of Paddy by District in Banggai Regency

2007
(Ha)



6.1 TANAMAN PANGAN/FOOD CROPS

Tabel 6.1.1 Luas Daerah Irigasi dan Luas Areal Sawah di Kabupaten Banggai
Total Irrigation Local and Total Wetland in Banggai Regency

2007 (Ha)				
Kecamatan <i>District</i>	Daerah Irigasi <i>Irrigation Local</i>	Potensial <i>Potential</i>	Fungsional <i>Fungsional</i>	Sawah <i>Wetland</i>
(1)	(2)	(3)	(4)	(5)
Toili	Singkoyo	3.037,00	2.482,50	2.294,00
	Tolisu	1.333,00	437,65	431,80
	Tolisu/Sindang Sari	823,00	647,65	434,25
	Moilong	1.007,00	520,50	520,00
Toili Barat	Toili	2.410,00	1.256,96	1.207,60
	Dongin/Pandanwangi	1.649,00	1.222,00	280,75
	Topo	392,00	316,00	111,00
	Mentawa	3.337,00	1.410,00	872,67
Batui	Rata	703,00	450,00	433,50
	Bakung	1.200,00	980,90	980,90
Bunta	Sinorang	3.100,00	700,00	700,00
	Bahulok	150,00	150,00	67,05
Nuhon	Bunta/Laonggo	2.480,67	1.336,91	560,24
	Kumpi	941,30	175,15	19,00
	Hek	874,20	570,00	234,50
Luwuk Timur	Bella	1.231,00	454,70	154,70
	Bantayan	375,00	228,00	195,00
	Baya	328,78	198,00	175,00
Pagimana	Pohi	135,00	52,50	35,00
	Siuna	629,40	231,00	195,00
Bualemo	Longkoga	185,20	80,00	185,00
	Samaku	450,00	368,00	370,00
Lamala	Lamala/Labotan	211,19	67,50	20,00
	Lomba	415,20	30,00	25,00
Masama	Waru Kiri	268,40	250,00	250,00
	Warulamala	2.005,00	1.578,00	1.500,00
	Roa	211,80	200,00	200,00
	Saleabon/Kembang Merta	220,00	212,00	200,00
Jumlah / Total		30.103,14	16.605,92	11.671,06

Sumber : Dinas Prasarana Wilayah Kabupaten Banggai
 Source : Region Infrastructure Service of Banggai Regency

Tabel 6.1.2 Luas Panen, Produksi dan Produktifitas Padi Sawah Menurut Kecamatan di Kabupaten Banggai
Harvested Area, Production and Yield Rate of Wetland Paddy by District in Banggai Regency

2003 - 2007			
Kecamatan <i>District</i>	Luas Panen <i>Harvested</i>	Produksi <i>Production</i>	Produktifitas <i>Yield Rate</i>
(1)	(Ha) (2)	(Ton) (3)	(Kw/Ha) (4)
01. Toili	12,229	47,974	39.23
02. Toili Barat	6,050	22,972	37.97
03. Batui	5,745	22,451	39.08
04. Bunta	2,231	8,710	39.04
05. Nuhon	708	2,737	38.66
06. Kintom	-	-	-
07. Luwuk	-	-	-
08. Luwuk Timur	998	3,538	35.45
09. Pagimana	172	537	31.22
10. Bualemo	1,517	5,520	36.39
11. Lamala	260	870	33.46
12. Masama	5,264	27,811	52.83
13. Balantak	-	-	-
Jumlah / Total		35,174	143,120
Kabupaten Banggai/Banggai Regency			
2007	35,174	143,120	40.69
2006	32.628	127.543	39,09
2005	30.805	120.263	39,04
2004	31.690	123.478	38,96
2003	29.306	110.865	37,83

Sumber : Dinas Pertanian Kabupaten Banggai
 Source : Agriculture Service of Banggai Regency

Tabel
Table 6.1.3

Luas Panen, Produksi dan Produktifitas Padi Ladang
Menurut Kecamatan di Kabupaten Banggai
Harvested Area, Production and Yield Rate of Dryland Paddy
by District in Banggai Regency

2003 - 2007

Kecamatan <i>District</i>	Luas Panen <i>Harvested</i> (Ha)	Produksi <i>Production</i> (Ton)	Produktifitas <i>Yield Rate</i> (Kw/Ha)
(1)	(2)	(3)	(4)
01. Toili	13	39	30.00
02. Toili Barat	12	37	30.83
03. Batui	320	825	25.78
04. Bunta	31	97	31.29
05. Nuhon	-	-	-
06. Kintom	229	341	14.89
07. Luwuk	19	49	25.79
08. Luwuk Timur	433	1,173	27.09
09. Pagimana	75	179	23.87
10. Bualemo	310	752	24.26
11. Lamala	317	823	25.96
12. Masama	154	396	25.71
13. Balantak	609	1,137	18.67
Jumlah / Total	2,522	5,848	23.19
Kabupaten Banggai/Banggai Regency			
2007	2,522	5,848	23.19
2006	2.193	5.048	23,02
2005	2.136	5.067	23,72
2004	1.574	3.061	19,45
2003	1.221	2.955	24,20

Sumber : Dinas Pertanian Kabupaten Banggai
Source : Agriculture Service of Banggai Regency

Tabel
Table 6.1.4

Luas Panen, Produksi dan Produktifitas Padi Sawah + Padi Ladang
Menurut Kecamatan di Kabupaten Banggai
Harvested Area, Production and Yield Rate of Paddy (Wetland + Dryland)
by District in Banggai Regency

2003 - 2007

Kecamatan <i>District</i>	Luas Panen <i>Harvested</i> (Ha)	Produksi <i>Production</i> (Ton)	Produktifitas <i>Yield Rate</i> (Kw/Ha)
(1)	(2)	(3)	(4)
01. Toili	12,242	48,013	39.22
02. Toili Barat	6,062	23,009	37.96
03. Batui	6,065	23,276	38.38
04. Bunta	2,262	8,807	38.93
05. Nuhon	708	2,737	38.66
06. Kintom	229	341	14.89
07. Luwuk	19	49	25.79
08. Luwuk Timur	1,431	4,711	32.92
09. Pagimana	247	716	28.99
10. Bualemo	1,827	6,272	34.33
11. Lamala	577	1,693	29.34
12. Masama	5,418	28,207	52.06
13. Balantak	609	1,137	18.67
Jumlah / Total	37,696	148,968	39.52
Kabupaten Banggai/Banggai Regency			
2007	37,696	148,968	39.52
2006	34.821	132.591	38,08
2005	32.941	125.330	38,05
2004	33.264	126.539	38,04
2003	30.527	113.820	37,29

Sumber : Dinas Pertanian Kabupaten Banggai
Source : Agriculture Service of Banggai Regency

Tabel
Table 6.1.5

Luas Panen, Produksi dan Produktifitas Jagung
Menurut Kecamatan di Kabupaten Banggai
Harvested Area, Production and Yield Rate of Corn
by District in Banggai Regency

2003 - 2007

Kecamatan <i>District</i>	Luas Panen <i>Harvested</i> (Ha)	Produksi <i>Production</i> (Ton)	Produktifitas <i>Yield Rate</i> (Kw/Ha)
(1)	(2)	(3)	(4)
01. Toili	144	447	31.04
02. Toili Barat	20	52	26.00
03. Batui	193	542	28.08
04. Bunta	388	1,476	38.04
05. Nuhon	239	798	33.39
06. Kintom	133	358	26.92
07. Luwuk	692	2,051	29.64
08. Luwuk Timur	63	136	21.59
09. Pagimana	300	812	27.07
10. Bualemo	346	770	22.25
11. Lamala	406	1,043	25.69
12. Masama	60	143	23.83
13. Balantak	485	1,219	25.13
Jumlah / Total	3,469	9,847	28.39
Kabupaten Banggai/Banggai Regency			
2007	3,469	9,847	28.39
2006	2.228	5.853	26,27
2005	2.916	7.573	25,97
2004	2.090	5.023	24,03
2003	2.085	3.982	19,10

Sumber : Dinas Pertanian Kabupaten Banggai
Source : Agriculture Service of Banggai Regency

Tabel
Table 6.1.6

Luas Panen, Produksi dan Produktifitas Ubi Kayu
Menurut Kecamatan di Kabupaten Banggai
Harvested Area, Production and Yield Rate of Cassava
by District in Banggai Regency

2003 - 2007

Kecamatan <i>District</i>	Luas Panen <i>Harvested</i> (Ha)	Produksi <i>Production</i> (Ton)	Produktifitas <i>Yield Rate</i> (Kw/Ha)
(1)	(2)	(3)	(4)
01. Toili	22	147	66.82
02. Toili Barat	15	95	63.33
03. Batui	7	61	87.14
04. Bunta	35	254	72.57
05. Nuhon	-	-	-
06. Kintom	14	91	65.00
07. Luwuk	54	875	162.04
08. Luwuk Timur	15	295	196.67
09. Pagimana	20	397	198.50
10. Bualemo	6	87	145.00
11. Lamala	23	211	91.74
12. Masama	3	32	106.67
13. Balantak	65	983	151.23
Jumlah / Total	279	3,528	126.45
Kabupaten Banggai/Banggai Regency			
2007	279	3,528	126.45
2006	391	4.848	123,99
2005	455	5.824	128,00
2004	602	7.196	119,53
2003	514	5.346	104,01

Sumber : Dinas Pertanian Kabupaten Banggai
Source : Agriculture Service of Banggai Regency

Tabel
Table 6.1.7

Luas Panen, Produksi dan Produktifitas Ubi Jalar
Menurut Kecamatan di Kabupaten Banggai
Harvested Area, Production and Yield Rate of Tuber
by District in Banggai Regency

2003 - 2007

Kecamatan <i>District</i>	Luas Panen <i>Harvested</i> (Ha)	Produksi <i>Production</i> (Ton)	Produktifitas <i>Yield Rate</i> (Kw/Ha)
(1)	(2)	(3)	(4)
01. Toili	15	172	114.67
02. Toili Barat	5	54	108.00
03. Batui	4	49	122.50
04. Bunta	35	354	101.14
05. Nuhon	-	-	-
06. Kintom	3	43	143.33
07. Luwuk	17	155	91.18
08. Luwuk Timur	8	83	103.75
09. Pagimana	23	213	92.61
10. Bualemo	9	104	115.56
11. Lamala	3	41	136.67
12. Masama	14	143	102.14
13. Balantak	42	335	79.76
Jumlah / Total	178	1,746	98.09
Kabupaten Banggai/Banggai Regency			
2007	178	1,746	98.09
2006	236	2.303	97,58
2005	423	3.849	90,99
2004	468	4.558	97,39
2003	481	4.521	93,99

Sumber : Dinas Pertanian Kabupaten Banggai
Source : Agriculture Service of Banggai Regency

Tabel
Table 6.1.8

Luas Panen, Produksi dan Produktifitas Kacang Tanah
Menurut Kecamatan di Kabupaten Banggai
Harvested Area, Production and Yield Rate of Peanuts
by District in Banggai Regency

2003 - 2007

Kecamatan <i>District</i>	Luas Panen <i>Harvested</i> (Ha)	Produksi <i>Production</i> (Ton)	Produktifitas <i>Yield Rate</i> (Kw/Ha)
(1)	(2)	(3)	(4)
01. Toili	13	17	13.08
02. Toili Barat	7	9	12.86
03. Batui	22	18	8.18
04. Bunta	144	193	13.40
05. Nuhon	-	-	-
06. Kintom	43	39	9.07
07. Luwuk	-	-	-
08. Luwuk Timur	8	12	15.00
09. Pagimana	35	32	9.14
10. Bualemo	19	24	12.63
11. Lamala	539	880	16.33
12. Masama	7	5	7.14
13. Balantak	290	410	14.14
Jumlah / Total	1,127	1,639	14.54
Kabupaten Banggai/Banggai Regency			
2007	1,127	1,639	14.54
2006	2.048	3.006	14,68
2005	1.516	2.333	15,39
2004	999	1.232	12,33
2003	1.018	1.018	10,00

Sumber : Dinas Pertanian Kabupaten Banggai
Source : Agriculture Service of Banggai Regency

Tabel
Table 6.1.9

Luas Panen, Produksi dan Produktifitas Kacang Kedelai
Menurut Kecamatan di Kabupaten Banggai
Harvested Area, Production and Yield Rate of Soyabeans
by District in Banggai Regency

2003 - 2007

Kecamatan <i>District</i>	Luas Panen <i>Harvested</i> (Ha)	Produksi <i>Production</i> (Ton)	Produktifitas <i>Yield Rate</i> (Kw/Ha)
(1)	(2)	(3)	(4)
01. Toili	155	168	10.84
02. Toili Barat	7	9	12.86
03. Batui	35	51	14.57
04. Bunta	18	25	13.89
05. Nuhon	-	-	-
06. Kintom	-	-	-
07. Luwuk	60	73	12.17
08. Luwuk Timur	332	349	10.51
09. Pagimana	15	28	18.67
10. Bualemo	187	202	10.80
11. Lamala	4	6	15.00
12. Masama	-	-	-
13. Balantak	-	-	-
Jumlah / Total	813	911	11.20
Kabupaten Banggai/Banggai Regency			
2007	813	911	11.20
2006	856	964	11,26
2005	974	1.064	10,92
2004	552	568	10,29
2003	410	454	11,07

Sumber : Dinas Pertanian Kabupaten Banggai
Source : Agriculture Service of Banggai Regency

Tabel
Table 6.1.10

Luas Panen, Produksi dan Produktifitas Kacang Hijau
Menurut Kecamatan di Kabupaten Banggai
Harvested Area, Production and Yield Rate of Green Peanuts
by District in Banggai Regency

2003 - 2007

Kecamatan <i>District</i>	Luas Panen <i>Harvested</i> (Ha)	Produksi <i>Production</i> (Ton)	Produktifitas <i>Yield Rate</i> (Kw/Ha)
(1)	(2)	(3)	(4)
01. Toili	5	4	8.00
02. Toili Barat	1	2	20.00
03. Batui	4	3	7.50
04. Bunta	12	13	10.83
05. Nuhon	-	-	-
06. Kintom	59	49	8.31
07. Luwuk	-	-	-
08. Luwuk Timur	4	4	10.00
09. Pagimana	19	14	7.37
10. Bualemo	49	41	8.37
11. Lamala	26	21	8.08
12. Masama	6	5	8.33
13. Balantak	178	132	7.42
Jumlah / Total	363	288	7.94
Kabupaten Banggai/Banggai Regency			
2007	363	288	7.94
2006	564	445	7,89
2005	671	564	8,41
2004	450	354	7,87
2003	544	405	7,44

Sumber : Dinas Pertanian Kabupaten Banggai
Source : Agriculture Service of Banggai Regency

Tabel
Table 6.1.11

**Luas Panen dan Produksi Tanaman Buah-Buahan
Menurut Jenis Tanaman di Kabupaten Banggai**
*Harvested Area, Production and Yield Rate of Fruits
by Type of Fruits in Banggai Regency*

2005 - 2007

Buah-buahan <i>Fruits</i>	Luas Panen/ <i>Harvested Area</i> (Ha)			Produksi/ <i>Production</i> (Ton)		
	2005	2006	2007	2005	2006	2007
	(2)	(3)	(4)	(5)	(6)	(7)
01. Jeruk/ <i>Orange</i>	179	131	211	689	504	812
02. Pisang/ <i>Banana</i>	1,757	134	636	9,016	6,185	3,264
03. Nenas/ <i>Pineapple</i>	215	177	530	957	29	2,359
04. Durian/ <i>Durian</i>	157	102	47	1,575	1,019	471
05. Pepaya/ <i>Papaya</i>	614	922	263	1,356	671	452
06. Rambutan/ <i>Rambutan</i>	160	145	135	215	113	181
07. Mangga/ <i>Mango</i>	440	168	501	3,798	1,450	4,321
08. Nangka/ <i>Jack fruits</i>	178	56	79	490	451	721
09. Jambu/ <i>Guava</i>	142	1,803	1,300	297	709	577
10. Langsat/Duku/ <i>Lanzon</i>	69	73	69	637	118	112
11. Lain-lain/ <i>Others</i>	17	21	33	313	387	608

Sumber : Dinas Pertanian Kabupaten Banggai
Source : Agriculture Service of Banggai Regency

Tabel
Table 6.1.12

**Luas Panen dan Produksi Sayur-Sayuran
Menurut Jenis Tanaman di Kabupaten Banggai**
*Harvested Area and Production of Vegetables
by Type of Vegetables in Banggai Regency*

2005 - 2007

Sayur-Sayuran <i>Vegetables</i>	Luas Panen/ <i>Harvested Area</i> (Ha)			Produksi/ <i>Production</i> (Ton)		
	2005	2006	2007	2005	2006	2007
	(2)	(3)	(4)	(5)	(6)	(7)
01. Bawang Daun/ <i>Onion spring</i>	17	11	31	80	40	113
02. Kentang/ <i>Potatoes</i>	6	-	-	55	-	-
03. Kubis/ <i>Cabbage</i>	17	45	5	43	840	93
04. Petsai/ <i>Sawi/Mustard green</i>	94	142	92	170	1,670	1,082
05. Tomat/ <i>Tomato</i>	106	187	157	602	4,221	3,544
06. Buncis/ <i>Green beans</i>	22	29	23	26	424	336
07. Bawang Putih/ <i>Garlic</i>	5	-	-	13	-	-
08. Wortel/ <i>Carrot</i>	4	-	-	34	-	-
09. Bawang Merah/ <i>Onion</i>	79	132	134	129	403	409
10. Ketimun/ <i>Cucumber</i>	45	62	64	138	1,141	1,178
11. Kacang-Kacangan/ <i>Beans</i>	215	127	138	175	103	112
12. Cabe/ <i>Chili</i>	151	112	54	530	393	190
13. Terung/ <i>Eggplant</i>	80	162	86	200	3,345	1,776
14. Bayam/ <i>Spinach</i>	59	90	84	107	230	215
15. Labu Siam/ <i>Siam squash</i>	166	30	25	51	1,040	867
16. Kangkung/ <i>Water cress</i>	69	50	51	62	1,435	1,464

Sumber : Dinas Pertanian Kabupaten Banggai
Source : Agriculture Service of Banggai Regency

6.2 PERKEBUNAN/ ESTATES CROPS

Tabel 6.2.1
Table

Luas Tanam dan Produksi Perkebunan Rakyat Menurut Jenis Tanaman dan Kecamatan di Kabupaten Banggai
Planted Area and Production of Smallholders Estate by Type of Crops and District in Banggai Regency
2002 - 2006
(Ha dan/and Ton)

Kecamatan District	Kelapa/Coconut		Kepala Sawit/Oil Palm		Kopi/Coffee	
	Luas Area	Produksi Production	Luas Area	Produksi Production	Luas Area	Produksi Production
(1)	(2)	(3)	(4)	(5)	(6)	(7)
01. Toili	616	289,86	6.379	73.681,92	102	61,02
02. Toili Barat	359	240,15	1.364	15.413,61	38	14,27
03. Batui	2.052	1.191,91	-	-	97	34,19
04. Bunta	4.820	5.171,34	-	-	100	41,68
05. Nuhon	6.848	7.935,79	-	-	-	-
06. Kintom	2.208	2.470,22	-	-	55	25,84
07. Luwuk	1.450	1.664,19	-	-	60	22,76
08. Luwuk Timur	2.873	2.616,76	921	10.030,52	99	39,10
09. Pagimana	1.570	1.333,58	-	-	75	35,08
10. Bualemo	4.242	3.247,71	-	-	72	23,97
11. Lamala	2.877	2.674,20	-	-	126	52,52
12. Masama	1.640	1.058,15	-	-	30	13,10
13. Balantak	4.538	6.335,70	-	-	210	81,34
Jumlah / Total	36.093	36.229,57	8.664	99.126,04	1.064	444,87
Kabupaten Banggai/Banggai Regency						
2006	36.093	36.229,57	8.664	99.126,04	1.064	444,87
2005	21.319	22.572,40	-	-	949	287,60
2004	19.329	19.551,40	-	-	942	270,20
2003	17.339	17.339,00	-	-	934	252,94
2002	30.520	14.150,30	-	-	1.065	271,10

Sumber : Dinas Pertanian Kabupaten Banggai
Source : Agriculture Service of Banggai Regency

Lanjutan Tabel 6.2.1
Continued Table

Kecamatan District	Cengkeh/Clove		Kapuk/Kapok		Jambu Mente/Cashew	
	Luas Area	Produksi Production	Luas Area	Produksi Production	Luas Area	Produksi Production
(1)	(8)	(9)	(10)	(11)	(12)	(13)
01. Toili	43	5,74	-	-	413	105,39
02. Toili Barat	78	8,92	-	-	497	129,13
03. Batui	11	0,90	-	-	221	48,51
04. Bunta	296	70,38	-	-	355	53,69
05. Nuhon	45	8,78	-	-	238	37,89
06. Kintom	21	4,00	26	5,94	490	40,20
07. Luwuk	44	6,70	-	-	143	20,70
08. Luwuk Timur	41	5,60	4,5	1,57	268	55,30
09. Pagimana	155	28,56	44	7,02	285	71,25
10. Bualemo	-	-	-	-	879	237,47
11. Lamala	296	52,07	-	-	795	194,57
12. Masama	45	11,06	-	-	107	20,81
13. Balantak	282	66,17	-	-	395	116,18
Jumlah / Total	1.357	268,88	70	14,53	5.086	1.131,08
Kabupaten Banggai/Banggai Regency						
2006	1.357	268,88	70	14,53	5.086	1.131,08
2005	1.880	1.212,20	-	-	5.783	950,60
2004	1.659	971,20	-	-	5.702	855,30
2003	1.438	756,50	-	-	5.622	574,80
2002	1.217	568,00	58	11,80	5.542	769,00

Sumber : Dinas Pertanian Kabupaten Banggai
Source : Agriculture Service of Banggai Regency

Lanjutan Tabel 6.2.1
Continued Table

Kecamatan <i>District</i>	Kakao/Cocoa		Panili/Vanilla		Tebu/Cane	
	Luas <i>Area</i>	Produksi <i>Production</i>	Luas <i>Area</i>	Produksi <i>Production</i>	Luas <i>Area</i>	Produksi <i>Production</i>
(1)	(14)	(15)	(16)	(17)	(18)	(19)
01. Toili	1.859	955,35	25	0,31	-	-
02. Toili Barat	597	305,95	9	-	-	-
03. Batui	1.158	575,89	28	1,80	-	-
04. Bunta	491	11,77	27	2,70	-	-
05. Nuhon	957	535,67	5	0,30	-	-
06. Kintom	219	98,84	5	0,31	-	-
07. Luwuk	42	195,33	21	0,60	-	-
08. Luwuk Timur	638	227,90	24	1,84	-	-
09. Pagimana	661	423,74	189	25,84	-	-
10. Bualemo	1.112	534,21	6	-	-	-
11. Lamala	845	285,25	70	2,13	-	-
12. Masama	761	282,23	21	-	-	-
13. Balantak	608	238,87	110	17,01	-	-
Jumlah / Total	10.328	4.671,00	540	391,52	-	-

Kabupaten Banggai/Banggai Regency

2006	10.328	4.671,00	540	391,52	-	-
2005	13.390	7.109,90	89	10,80	-	-
2004	13.037	6.679,30	77	8,90	-	-
2003	12.684	6.261,90	64	7,20	-	-
2002	13.390	6.360,40	49	3,80	-	-

Sumber : Dinas Pertanian Kabupaten Banggai
Source : Agriculture Service of Banggai Regency

Lanjutan Tabel 6.2.1
Continued Table

Kecamatan <i>District</i>	Kemiri/Candlenut		Lada/Pepper		Pala/Nutmeg	
	Luas <i>Area</i>	Produksi <i>Production</i>	Luas <i>Area</i>	Produksi <i>Production</i>	Luas <i>Area</i>	Produksi <i>Production</i>
(1)	(20)	(21)	(22)	(23)	(24)	(25)
01. Toili	-	-	17	5,80	-	-
02. Toili Barat	-	-	5	4,32	-	-
03. Batui	17	6,13	23	-	-	-
04. Bunta	-	-	17	8,12	-	-
05. Nuhon	-	-	5	1,65	-	-
06. Kintom	117	26,06	-	-	-	-
07. Luwuk	166	11,64	2	1,50	-	-
08. Luwuk Timur	51	17,30	2	0,19	-	-
09. Pagimana	26	5,36	3	1,58	-	-
10. Bualemo	14	2,66	3	-	-	-
11. Lamala	107	26,86	-	-	-	-
12. Masama	66	20,71	21	5,67	-	-
13. Balantak	734	285,33	-	-	8	0,25
Jumlah / Total	1.358	402,05	98	28,84	8	0,25

Kabupaten Banggai/Banggai Regency

2006	1.358	402,05	98	28,84	8	0,25
2005	1.764	717,80	48	1,50	29	4,40
2004	1.715	567,00	46	1,20	25	3,70
2003	1.666	387,20	46	0,90	25	3,60
2002	1.764	420,80	43	0,60	-	-

Sumber : Dinas Pertanian Kabupaten Banggai
Source : Agriculture Service of Banggai Regency

Lanjutan Tabel 6.2.1
Continued Table

Kecamatan <i>District</i>	Aren/Sugar Palm		Sereh/Citronella		Jahe/Ginger	
	Luas <i>Area</i>	Produksi <i>Production</i>	Luas <i>Area</i>	Produksi <i>Production</i>	Luas <i>Area</i>	Produksi <i>Production</i>
(1)	(8)	(9)	(10)	(11)	(12)	(13)
01. Toili	-	-	-	-	-	-
02. Toili Barat	-	-	-	-	-	-
03. Batui	-	-	-	-	-	-
04. Bunta	85	15,06	-	-	-	-
05. Nuhon	54	10,89	-	-	-	-
06. Kintom	-	-	-	-	-	-
07. Luwuk	-	-	-	-	-	-
08. Luwuk Timur	-	-	-	-	-	-
09. Pagimana	63	14,45	-	-	-	-
10. Bualemo	35	5,23	-	-	-	-
11. Lamala	-	-	-	-	-	-
12. Masama	-	-	-	-	-	-
13. Balantak	36	9,01	-	-	-	-
Jumlah / Total	273	54,64	-	-	-	-

Kabupaten Banggai/Banggai Regency

2006	273	54,64	-	-	-	-
2005	80	33,40	-	-	-	-
2004	80	29,80	-	-	-	-
2003	74	24,10	-	-	-	-
2002	-	-	-	-	-	-

Sumber : Dinas Pertanian Kabupaten Banggai
Source : Agriculture Service of Banggai Regency

Lanjutan Tabel 6.2.1
Continued Table

Kecamatan <i>District</i>	Kayu Manis/Cassia vera		Wijen/		Sagu/Sago	
	Luas <i>Area</i>	Produksi <i>Production</i>	Luas <i>Area</i>	Produksi <i>Production</i>	Luas <i>Area</i>	Produksi <i>Production</i>
(1)	(8)	(9)	(10)	(11)	(12)	(13)
01. Toili	-	-	-	-	20	15,67
02. Toili Barat	-	-	-	-	2	2,62
03. Batui	-	-	-	-	65	53,74
04. Bunta	-	-	-	-	92	58,27
05. Nuhon	-	-	-	-	83	73,29
06. Kintom	-	-	-	-	161	121,53
07. Luwuk	-	-	-	-	49	33,94
08. Luwuk Timur	3	1,20	-	-	71	43,10
09. Pagimana	-	-	-	-	102	60,57
10. Bualemo	-	-	-	-	71	35,10
11. Lamala	-	-	-	-	67	49,04
12. Masama	-	-	-	-	37	29,96
13. Balantak	-	-	-	-	78	62,26
Jumlah / Total	3	1,20	-	-	898	639,10

Kabupaten Banggai/Banggai Regency

2006	3	1,20	-	-	898	639,10
2005	-	-	-	-	775	120,70
2004	-	-	-	-	837	14,10
2003	-	-	-	-	898	12,20
2002	-	-	-	-	-	-

Sumber : Dinas Pertanian Kabupaten Banggai
Source : Agriculture Service of Banggai Regency

6.3 KEHUTANAN/FORESTRY

Tabel 6.3.1 Jumlah Produksi Hasil Hutan Menurut Jenis di Kabupaten Banggai
Forestry Production by Kind in Banggai Regency

2003 - 2007						
Jenis Hasil Hutan Kind of Forest Products	Satuan Unit	2003	2004	2005	2006	2007
(1)	(2)	(3)	(4)	(5)	(6)	(7)
01. Kayu rimba/Logs	m ³	52.207,62	53.849,84	49.309,98	57.905,24	52.444,83
02. Kayu gergajian/Sawn wood	m ³	-	33.324,61	37.326,32	58.926,33	37.154,22
03. Kayu bakau/Mangrove wood	Ton	-	-	-	-	-
04. Kayu hitam/Eboni	m ³	-	-	-	-	-
05. Rotan/Rattan	Ton	4.520,75	4.319,31	2.470,00	2.225,00	590,00
06. Kayu kuning/Yellow wood	Ton	-	-	-	-	-
07. Kemiri/Candlenuts	Ton	360,00	661,00	263,00	275,00	-
08. Kopal/Damar/Copall/Resins	Ton	79,00	271,00	374,40	865,00	356,00
09. Kayu bakar/Fire wood	Ton	-	-	-	-	-
10. Tanduk rusa/Horn of deer	Ton	-	-	-	-	-
11. Keranjang rotan/Rattan basket	unit	-	-	-	-	-
12. Kulit jalapari/Jalapari	Ton	-	-	-	152,00	-

Sumber : Dinas Kehutanan Kabupaten Banggai
Source : Forestry Service of Banggai Regency

Tabel 6.3.2 Interinsuler Hasil Hutan Menurut Jenis di Kabupaten Banggai
Interinsuler Forest Products by Kind in Banggai Regency

2003 - 2007						
Jenis Hasil Hutan Kind of Forest Products	Satuan Unit	2003	2004	2005	2006	2007
(1)	(2)	(3)	(4)	(5)	(6)	(7)
01. Kayu rimba/Logs	m ³	36.117,15	282.180,66	5.707,34	8.460,29	13.584,10
02. Kayu gergajian/Sawn wood	m ³	19.480,78	31.722,10	51.580,14	71.410,52	58.045,62
03. Kayu bakau/Mangrove wood	Ton	-	-	-	-	-
04. Kayu hitam/Eboni	Ton	-	-	-	-	-
05. Rotan/Rattan	Ton	8.998,71	4.874,75	19.675,85	2.657,85	590,00
06. Kayu kuning/Yellow wood	Ton	-	-	-	-	-
07. Kemiri/Candlenuts	Ton	-	661,00	263,00	275,00	-
08. Kopal/Copal	Ton	-	537,46	-	-	-
09. Kayu bakar/Fire wood	Ton	-	-	-	-	-
10. Kayu cendana/Sandalwood	m ³	-	-	-	-	-
11. Keranjang rotan/Rattan basket	unit	-	-	-	-	-
12. Kulit jalapari/Jalapari	Ton	13,20	-	-	13,60	-
13. Damar/Resins	Ton	155,00	-	7.764,50	494,22	356,00

Sumber : Dinas Kehutanan Kabupaten Banggai
Source : Forestry Service of Banggai Regency

Tabel 6.3.3 Luas Kawasan Hutan Menurut Fungsinya di Kabupaten Banggai
Forest Area by Function in Banggai Regency

2003 - 2007 (Ha)					
Fungsi Hutan <i>Function of Forest</i>	2003	2004	2005	2006	2007
(1)	(2)	(3)	(4)	(5)	(6)
Kawasan lindung/ <i>Protection area</i>	193.395	193.395	193.395	193.395	193.395
Hutan suaka alam dan hutan wisata/ <i>Park and reservation forest</i>	23.726	23.726	23.726	23.726	23.726
Hutan lindung/ <i>Protection forest</i>	169.669	169.669	169.669	169.669	169.669
Kawasan budidaya/ <i>Cultivation area (Kawasan hutan/Forest area)</i>	417.165	417.165	417.165	417.165	417.165
Hutan produksi terbatas/ <i>Limited production forest</i>	309.113	309.113	309.113	309.113	309.113
Hutan produksi tetap/ <i>Non convertible forest</i>	55.526	55.526	55.526	55.526	55.526
Hutan produksi yang dapat dikonversikan/ <i>Convertible production forest</i>	52.526	52.526	52.526	52.526	52.526
Kawasan budidaya/ <i>Cultivation area (Non kawasan hutan/Non forest area)</i>	329.990	329.990	329.990	329.990	329.990
Areal penggunaan lain/ <i>Other uses</i>	329.990	329.990	329.990	329.990	329.990
Jumlah / Total	940.550	940.550	940.550	940.550	940.550

Sumber : Dinas Kehutanan Kabupaten Banggai
 Source : Forestry Service of Banggai Regency

Tabel 6.3.4 Devisa Hasil Hutan Menurut Jenis di Kabupaten Banggai
Foreign Exchange of Forest Products by Kind in Banggai Regency

2006 -2007					
Jenis Hasil Hutan <i>Kind of Forest Products</i>	Nilai / Value (Rp)	D R		I H H / P S D H	
		2006	2007	2006	2007
(1)	(2)	(3)	(4)	(5)	(6)
01. Kayu Rimba / Logs	Juta / Million	3.395.081.259	4.346.154.720	1.515.277.220	2.159.934.735
02. Kayu Gergajian / Sawn wood	Juta / Million	-	-	-	-
03. Kayu Bakau / Mangrove wood	Juta / Million	-	-	-	-
04. Kayu Hitam / Eboni	Juta / Million	-	-	-	-
05. Rotan/Rattan	Juta / Million	-	-	98.448.400	21.239.630
06. Kayu Kuning / Yellow wood	Juta / Million	-	-	-	-
07. Kemiri / Candlenuts	Ribu / Thousand	-	-	-	-
08. Kopal/Damar / Copal/Resins	Ribu / Thousand	-	-	14.635.150	6.069.800
09. Kayu Bakar / Fire wood	Ribu / Thousand	-	-	-	-
10. Tanduk Rusa / Horn of deer	Ribu / Thousand	-	-	-	-
11. Keranjang Rotan / Rattan basket	Ribu / Thousand	-	-	-	-
12. Kulit Jalapari / Jalapari	Ribu / Thousand	-	-	82,28	-

Sumber : Dinas Kehutanan Kabupaten Banggai
 Source : Forestry Service of Banggai Regency

6.4 PETERNAKAN/ANIMAL HUSBANDRY

Tabel 6.4.1 Populasi Ternak Besar Menurut Kecamatan di Kabupaten Banggai
Livestock Population by District in Banggai Regency

2003 - 2007 (Ekor/Head)						
Kecamatan <i>District</i>	Sapi <i>Cow</i>	Kerbau <i>Buffalo</i>	Kuda <i>Horse</i>	Kambing <i>Goat</i>	Domba <i>Sheep</i>	Babi <i>Pig</i>
(1)	(2)	(3)	(4)	(5)	(6)	(7)
01. Toili	2.339	-	-	744	-	9.668
02. Toili Barat	3.951	-	-	1.651	-	19.995
03. Batui	6.047	79	48	1.111	-	1.181
04. Bunta	3.549	-	78	4.475	-	25.516
05. Nuhon	5.618	-	12	797	-	3.707
06. Kintom	2.328	-	-	2.040	-	642
07. Luwuk	952	-	-	2.002	-	1.106
08. Luwuk Timur	991	-	-	871	-	4.842
09. Pagimana	2.961	-	12	5.256	-	4.694
10. Bualemo	5.991	-	-	2.029	-	203
11. Lamala	882	-	-	1.289	-	3.449
12. Masama	736	-	-	327	-	10.488
13. Balantak	4.250	-	-	5.140	-	3.104
Jumlah / Total	40.595	79	150	27.732	-	88.595
Kabupaten Banggai/Banggai Regency						
2007	40.595	79	150	27.732	-	88.595
2006	39.421	56	168	35.424	-	34.178
2005	37.970	63	212	31.403	-	26.892
2004	37.553	59	185	30.142	-	27.931
2003	40.317	55	158	31.383	-	24.823

Sumber : Dinas Pertanian Kabupaten Banggai
Source : Agriculture Service of Banggai Regency

Tabel 6.4.2 Populasi Ternak Unggas Menurut Kecamatan di Kabupaten Banggai
Poultry Population by District in Banggai Regency

2003 - 2007
(ekor)

Kecamatan <i>District</i>	Ayam Buras <i>Domestic Hens</i>	Ayam Ras <i>Broiler</i>	Itik <i>Duck</i>
(1)	(2)	(3)	(4)
01. Toili	184.115	-	8.915
02. Toili Barat	22.710	-	1.915
03. Batui	23.347	4.475	6.609
04. Bunta	23.874	-	13.693
05. Nuhon	4.108	-	657
06. Kintom	4.244	-	453
07. Luwuk	12.088	-	1.273
08. Luwuk Timur	11.443	-	759
09. Pagimana	12.582	-	578
10. Bualemo	31.968	-	569
11. Lamala	7.396	-	2.793
12. Masama	4.257	-	7.265
13. Balantak	12.158	-	1.584
Jumlah / Total	354.290	4.475	47.063
Kabupaten Banggai/Banggai Regency			
2007	354.290	4.475	47.063
2006	318.456	4.315	92.334
2005	300.137	1.750	87.023
2004	288.249	1.550	87.961
2003	279.267	1.050	79.268

Sumber : Dinas Pertanian Kabupaten Banggai
Source : Agriculture Service of Banggai Regency

Tabel
Table **6.4.3**

**Jumlah Ternak/Unggas yang Dipotong dan Produksi Daging
Menurut Jenis Ternak/Unggas di Kabupaten Banggai**
*Livestock/Poultry Slaughtered and Production of Meat by Kind
of Livestock/Poultry in Banggai Regency*

2006 - 2007

Jenis Ternak/Unggas <i>Kind Of Livestock/Poultry</i>	Jumlah Ternak/Unggas yang Dipotong <i>Livestock/Poultry Slaughtered (Ekor/Head)</i>		Produksi Daging <i>Production Of Meat (Kg)</i>	
	2006	2007	2006	2007
	(2)	(3)	(4)	(5)
01. Sapi/Cow	3.854	3.754	312.650	304.372
02. Kambing/Domba <i>Goat/Sheep</i>	5.844	6.002	85.862	88.184
03. Babi/Pig	4.719	5.234	150.403	167.652
04. Unggas/Poultry	318.885	405.027	284.951	256.058

Sumber : Dinas Pertanian Kabupaten Banggai
Source : Agriculture Service of Banggai Regency

Tabel
Table **6.4.4** **Rata-Rata Harga Ternak Menurut Kecamatan di Kabupaten Banggai**
Average Livestock Price by District in Banggai Regency

2007
(Ribuan/Thousand Rupiah)

Kecamatan <i>District</i>	Sapi/Cow		Kambing/Domba <i>Goat/Sheep</i>		Babi/Pig	
	Maksimal <i>Maximum</i>	Minimal <i>Minimum</i>	Maksimal <i>Maximum</i>	Minimal <i>Minimum</i>	Maksimal <i>Maximum</i>	Minimal <i>Minimum</i>
	(2)	(3)	(4)	(5)	(6)	(7)
01. Toili	10.000	3.700	1.200	350	1.500	400
02. Toili Barat	7.400	2.000	350	150	1.200	175
03. Batui	7.000	2.000	1.000	150	1.500	150
04. Bunta	6.000	2.500	350	200	1.250	100
05. Nuhon	5.500	1.500	500	150	250	100
06. Kintom	3.000	1.500	300	150	300	150
07. Luwuk	6.000	4.000	400	300	1.000	800
08. Luwuk Timur	6.000	4.000	400	250	700	400
09. Pagimana	6.000	2.500	550	300	600	400
10. Bualemo	7.500	3.500	650	325	600	400
11. Lamala	4.500	2.500	250	200	450	350
12. Masama	4.500	2.500	250	200	450	350
13. Balantak	4.000	1.000	300	150	750	250

Sumber : Dinas Pertanian Kabupaten Banggai
Source : Agriculture Service of Banggai Regency

Tabel 6.4.5 Rata-Rata Harga Unggas Menurut Kecamatan di Kabupaten Banggai
Table Average Poultry Price by District in Banggai Regency

Kecamatan <i>District</i>	2007 (Rp)			
	Ayam Potong/Broiler		Itik/Duck	
	Maksimal <i>Maximum</i>	Minimal <i>Minimum</i>	Maksimal <i>Maximum</i>	Minimal <i>Minimum</i>
(1)	(2)	(3)	(4)	(5)
01. Toili	45.000	37.000	40.000	30.000
02. Toili Barat	45.000	37.000	40.000	27.500
03. Batui	45.000	35.000	60.000	25.000
04. Bunta	45.000	35.000	40.000	15.000
05. Nuhon	35.000	25.000	30.000	15.000
06. Kintom	35.000	25.000	25.000	15.000
07. Luwuk	30.000	27.000	50.000	40.000
08. Luwuk Timur	35.000	25.000	50.000	35.000
09. Pagimana	45.000	35.000	40.000	27.500
10. Bualemo	35.000	25.000	40.000	20.000
11. Lamala	30.000	25.000	40.000	27.500
12. Masama	35.000	25.000	40.000	27.500
13. Balantak	45.000	35.000	35.000	25.000

Sumber : Dinas Pertanian Kabupaten Banggai
 Source : Agriculture Service of Banggai Regency

Tabel 6.4.7 Rata-Rata Harga Telur Menurut Kecamatan di Kabupaten Banggai
Table Average Egg Price by District in Banggai Regency

Kecamatan <i>District</i>	2007 (Rp)		
	Harga Telur/Egg Price		
	Ayam Buras <i>Domestic Hens</i>	Ayam Ras <i>Layer</i>	Itik <i>Duck</i>
(1)	(2)	(3)	(4)
01. Toili	1.500	900	1.400
02. Toili Barat	1.000	800	1.200
03. Batui	1.100	900	1.000
04. Bunta	900	900	1.000
05. Nuhon	1.250	1.000	1.000
06. Kintom	1.000	1.000	1.000
07. Luwuk	2.000	850	1.000
08. Luwuk Timur	1.500	1.000	1.000
09. Pagimana	1.200	800	1.000
10. Bualemo	1.000	850	650
11. Lamala	800	800	1.000
12. Masama	800	800	1.000
13. Balantak	1.000	800	800

Sumber : Dinas Pertanian Kabupaten Banggai
 Source : Agriculture Service of Banggai Regency

Tabel 6.4.8
Table

Pengiriman/Pemasukan Ternak/Unggas Menurut Jenis di Kabupaten Banggai
Sender/Entering Livestock/Poultry by Kind in Banggai Regency

2006 - 2007
(Ekor/Head)

Jenis Ternak/Unggas <i>Kind of Livestock/Poultry</i>	Banyaknya/Number of			
	Pengiriman/Sender		Pemasukan/Entering	
	2006	2007	2006	2007
(1)	(2)	(3)	(4)	(5)
Ternak/Livestock				
Sapi/Cow	2.261	2.949	-	1.732
Kerbau/Buffalo	4	4	-	-
Kuda/Horse	10	29	-	12
Kambing/Goat	1.270	2.911	7.350	1.882
Domba/Sheep	-	-	-	-
Babi/Pig	3.797	4.968	-	1.268
Unggas/Poultry				
Ayam Buras/Domestic Hens	-	-	6.000	3.506
Ayam Potong/Broiler	-	-	4.215	455
Itik/Duck	-	-	2.809	1.479

Sumber : Dinas Pertanian Kabupaten Banggai
Source : Agriculture Service of Banggai Regency

6.5 PERIKANAN/FISHERY

Tabel 6.5.1
Table

Banyaknya Rumah Tangga Perikanan Menurut Kecamatan di Kabupaten Banggai
Number of Fishing Households by District in Banggai Regency

Kecamatan <i>District</i>	2003 - 2007				
	2003	2004	2005	2006	2007
	(1)	(2)	(3)	(4)	(5)
01. Toili	155	155	230	256	256
02. Toili Barat	262	262	300	255	270
03. Batui	363	363	474	460	474
04. Bunta	583	583	278	278	278
05. Nuhon	110	110	286	286	286
06. Kintom	432	432	435	435	435
07. Luwuk	573	573	759	791	750
08. Luwuk Timur	207	207	190	190	190
09. Pagimana	2.709	2.709	2.429	2.429	2.429
10. Bualemo	740	740	787	787	787
11. Lamala	616	616	414	350	414
12. Masama	59	59	22	21	22
13. Balantak	505	505	364	479	364
Jumlah / Total	7.314	7.314	6.968	7.017	6.955

Sumber : Dinas Kelautan dan Perikanan Kabupaten Banggai
Source : Marine and Fishery Service of Banggai Regency

Tabel 6.5.2
Table

Banyaknya Alat Penangkap Ikan Menurut Kecamatan di Kabupaten Banggai
Number of Fisher Equipment by District in Banggai Regency

2003 - 2007

Kecamatan <i>District</i>	Bubu	Pancing Tangan	Pancing Tonda	Sero	Gill Net
(1)	(2)	(3)	(4)	(5)	(6)
01. Toili	216	367	129	-	22
02. Toili Barat	-	387	229	2	-
03. Batui	33	843	471	1	24
04. Bunta	-	488	130	-	-
05. Nuhon	-	519	246	-	15
06. Kintom	24	704	212	2	4
07. Luwuk	25	950	72	-	47
08. Luwuk Timur	20	269	72	4	43
09. Pagimana	80	3.554	1.551	2	290
10. Bualemo	150	1.208	410	7	103
11. Lamala	2	638	423	-	33
12. Masama	-	42	29	7	13
13. Balantak	-	686	397	-	80
Jumlah / Total	550	10.655	4.371	25	674
Kabupaten Banggai/Banggai Regency					
2007	550	10.655	4.371	25	674
2006	603	6.751	4.151	32	665
2005	503	6.593	3.643	25	668
2004	694	7.650	3.556	23	689
2003	790	8.706	3.381	23	730

Sumber : Dinas Kelautan dan Perikanan Kabupaten Banggai
Source : *Marine and Fishery Service of Banggai Regency*

Lanjutan Tabel 6.5.2
Continued Table

Kecamatan <i>District</i>	Jala Lempar	Pukat Pantai/Dampar	Bagan Apung	Bagan Tancap	Pukat Cincin
(1)	(7)	(8)	(9)	(10)	(11)
01. Toili	2	1	-	-	1
02. Toili Barat	-	5	15	-	-
03. Batui	5	9	-	-	-
04. Bunta	2	-	-	-	2
05. Nuhon	4	14	2	-	-
06. Kintom	4	8	-	-	-
07. Luwuk	8	60	6	6	1
08. Luwuk Timur	3	-	5	-	-
09. Pagimana	58	58	6	-	2
10. Bualemo	25	10	1	-	11
11. Lamala	3	6	1	-	-
12. Masama	-	5	6	-	-
13. Balantak	-	2	4	-	-
Jumlah / Total	114	178	46	6	17
Kabupaten Banggai/Banggai Regency					
2007	114	178	46	6	17
2006	127	251	49	4	8
2005	116	175	40	10	18
2004	158	203	31	-	34
2003	242	231	21	-	42

Sumber : Dinas Kelautan dan Perikanan Kabupaten Banggai
Source : *Marine and Fishery Service of Banggai Regency*

Lanjutan Tabel 6.5.2
Continued Table

Kecamatan <i>District</i>	Pajala (Payang)	Rawai Dasar	Lainnya <i>Others</i>
(1)	(12)	(13)	(14)
01. Toili	-	170	-
02. Toili Barat	-	164	-
03. Batui	-	-	-
04. Bunta	-	-	-
05. Nuhon	-	-	-
06. Kintom	4	13	-
07. Luwuk	25	-	-
08. Luwuk Timur	14	-	-
09. Pagimana	16	120	-
10. Bualemo	-	-	-
11. Lamala	24	-	-
12. Masama	-	27	-
13. Balantak	4	51	-
Jumlah / Total	87	545	-
Kabupaten Banggai/Banggai Regency			
2007	87	545	-
2006	92	223	-
2005	89	337	-
2004	94	214	15
2003	97	152	70

Sumber : Dinas Kelautan dan Perikanan Kabupaten Banggai
Source : *Marine and Fishery Service of Banggai Regency*

Tabel 6.5.3
Table **Banyaknya Perahu Tak Bermotor Penangkap Ikan Menurut Kecamatan di Kabupaten Banggai**
Number Non Vessel of Fisher Equipment by District in Banggai Regency

2003 - 2007

Kecamatan <i>District</i>	Jukung <i>Dug Out</i>	Perahu/Vessel		
		Kecil/Small	Sedang/Medium	Besar/Large
(1)	(2)	(3)	(4)	(5)
01. Toili	230	165	57	29
02. Toili Barat	-	266	76	24
03. Batui	76	290	106	6
04. Bunta	67	332	83	1
05. Nuhon	111	102	106	-
06. Kintom	20	-	140	7
07. Luwuk	-	84	206	3
08. Luwuk Timur	-	23	82	51
09. Pagimana	516	611	400	117
10. Bualemo	14	171	303	58
11. Lamala	276	98	103	11
12. Masama	17	15	20	4
13. Balantak	233	152	160	74
Jumlah / Total	1.560	2.309	1.842	385
Kabupaten Banggai/Banggai Regency				
2007	1.560	2.309	1.842	385
2006	1.816	2.253	1.398	472
2005	1.560	2.309	1.842	385
2004	1061	1.668	2.415	610
2003	561	1.348	2.702	1.060

Sumber : Dinas Kelautan dan Perikanan Kabupaten Banggai
Source : *Marine and Fishery Service of Banggai Regency*

Tabel 6.5.4
Table

Banyaknya Kapal/Perahu Motor Penangkap Ikan Menurut Kecamatan di Kabupaten Banggai
Number of Fisher Equipment Motor Vessel/Boat by District in Banggai Regency

2003 - 2007

Kecamatan District	Motor Tempel Outboard Motor Boat	Kapal Motor/Inboard Motor Boat		
		0-5 PK	5-10 PK	10-20 PK
(1)	(2)	(3)	(4)	(5)
01. Toili	57	95	14	1
02. Toili Barat	-	93	4	-
03. Batui	37	9	-	2
04. Bunta	97	-	3	-
05. Nuhon	89	-	-	-
06. Kintom	29	-	-	-
07. Luwuk	122	29	-	-
08. Luwuk Timur	77	17	-	-
09. Pagimana	355	44	-	-
10. Bualemo	-	1	-	-
11. Lamala	130	-	9	-
12. Masama	20	6	-	-
13. Balantak	124	12	-	-
Jumlah / Total	1.137	306	30	3
Kabupaten Banggai/Banggai Regency				
2007	1.137	306	30	3
2006	2.045	249	49	6
2005	1.137	306	38	3
2004	1430	243	49	2
2003	1.722	117	54	2

Sumber : Dinas Kelautan dan Perikanan Kabupaten Banggai
Source : Marine and Fishery Service of Banggai Regency

Tabel 6.5.5
Table

Banyaknya Alat Bantu Penangkap Ikan Menurut Kecamatan di Kabupaten Banggai
Number of Fisher Equipment Tools by District in Banggai Regency

2003 - 2007

Kecamatan District	Rumpon	Compresor
01. Toili	13	10
02. Toili Barat	56	7
03. Batui	19	2
04. Bunta	103	-
05. Nuhon	79	-
06. Kintom	35	-
07. Luwuk	21	-
08. Luwuk Timur	12	-
09. Pagimana	86	27
10. Bualemo	49	2
11. Lamala	23	-
12. Masama	-	-
13. Balantak	7	1
Jumlah / Total	503	49
Kabupaten Banggai/Banggai Regency		
2007	503	49
2006	336	39
2005	447	45
2004	490	28
2003	512	19

Sumber : Dinas Kelautan dan Perikanan Kabupaten Banggai
Source : Marine and Fishery Service of Banggai Regency

Tabel 6.5.6
Table

Budidaya Perikanan Tambak Menurut Kecamatan di Kabupaten Banggai
Fish Cultured of Brackish Water Pond by District in Banggai Regency

2003 - 2007

Kecamatan <i>District</i>	Jenis Budidaya <i>Kind of Fish Cultured</i>	Luas Area (Ha)	Pola Budidaya/ <i>Fish Cultured</i>		
			Tradisional	Semi Intensif	Intensif
(1)	(2)	(3)	(4)	(5)	(6)
01.Toili	-	-	-	-	-
02.Toili Barat	Bandeng	26,0	26,0	-	-
03.Batui	Udang Windu, Bandeng	127,7	7,7	-	120,0
04.Bunta	-	-	-	-	-
05.Nuhon	Udang Windu, Bandeng	400,0	-	-	400,0
06.Kintom	-	-	-	-	-
07.Luwuk	-	-	-	-	-
08.Luwuk Timur	Udang Windu, Bandeng	11,0	11,0	-	-
09.Pagimana	-	-	-	-	-
10.Bualemo	Udang Windu, Bandeng	108,0	8,0	-	100,0
11.Lamala	-	-	-	-	-
12.Masama	Udang Windu, Bandeng	7,0	7,0	-	-
13.Balantak	Bandeng	5,0	5,0	-	-
Jumlah / Total		684,7	64,7	-	620,0
Kabupaten Banggai/Banggai Regency					
2007		684,7	64,7	-	620,0
2006		1.136,5	339,2	79,8	620,0
2005		1.136,5	339,2	79,8	620,0
2004		1.005,5	281,0	164,5	560,0
2003		605,5	281,0	164,5	160,0

Sumber : Dinas Kelautan dan Perikanan Kabupaten Banggai
Source : *Marine and Fishery Service of Banggai Regency*

Tabel 6.5.7
Table

Budidaya Perikanan Kolam Menurut Kecamatan di Kabupaten Banggai
Fish Culture of Fresh Water Pond by District in Banggai Regency

2003 - 2007

Kecamatan <i>District</i>	Jenis Budidaya <i>Kind of Fish Cultured</i>	Luas/Area (Ha)	Produksi/ <i>Production</i> (Kg)
01. Toili	Ikan Mas	8,56	...
02. Toili Barat	Ikan Mas, Ikan Nila	6,94	...
03. Batui	-	-	-
04. Bunta	-	-	-
05. Nuhon	Ikan Mas, Nila Gifs	1,01	...
06. Kintom	Ikan Mas, Nila Gifs	0,50	...
07. Luwuk	Ikan Mas, Nila Gifs	2,13	...
08. Luwuk Timur	Ikan Mas, Nila Gifs	1,84	...
09. Pagimana	-	-	-
10. Bualemo	-	-	-
11. Lamala	-	-	-
12. Masama	Ikan Mas, Ikan Nila
13. Balantak	-	-	-
Jumlah / Total		20,98	81.640
Kabupaten Banggai/Banggai Regency			
2007		20,98	81.640
2006		40,90	630
2005		43,90	780
2004		60,35	-
2003		59,85	-

Sumber : Dinas Kelautan dan Perikanan Kabupaten Banggai
Source : *Marine and Fishery Service of Banggai Regency*

Tabel 6.5.8
Table

Budidaya Perikanan Laut Menurut Kecamatan di Kabupaten Banggai
Cultured of Marine Fishery by District in Banggai Regency

2003 - 2007

Kecamatan <i>District</i>	Jenis Budidaya/ <i>Kind of Fish Cultured (m²)</i>			
	Rumput Laut	KJA/Ikan	Mutiara	Kepiting Bakau
(1)	(2)	(3)	(4)	(5)
01. Toili	-	576	-	400
02. Toili Barat	-	384	-	500
03. Batui	3.000	-	-	-
04. Bunta	-	-	-	-
05. Nuhon	-	-	-	-
06. Kintom	-	-	-	-
07. Luwuk	-	-	-	-
08. Luwuk Timur	15.000	942	-	-
09. Pagimana	25.700	1.644	-	-
10. Bualemo	50.000	-	-	-
11. Lamala	-	1.243	-	-
12. Masama	15.900	-	-	-
13. Balantak	10.575	256	-	-
Jumlah / Total	120.175	5.045	-	900
Kabupaten Banggai/Banggai Regency				
2007	120.175	5.045	-	900
2006	76.550	1.770	-	40.300
2005	8.450	830	-	30.300
2004	-	895	1.100.000	860
2003	-	895	1.100.000	860

Sumber : Dinas Kelautan dan Perikanan Kabupaten Banggai
Source : *Marine and Fishery Service of Banggai Regency*

Tabel 6.5.9
Table

Pembenihan Perikanan Menurut Kecamatan di Kabupaten Banggai
Seed Fishery by District in Banggai Regency

2003 - 2007

Kecamatan <i>District</i>	Jenis Pembenihan <i>Kind of Seed</i>	Luas/Area <i>(m²)</i>	Produksi/Siklus
			<i>Product/Cycle (ekor/head)</i>
(1)	(2)	(3)	(4)
01. Toili	Udang Windu, Ikan Mas/Nila	15,00	1.038.000
02. Toili Barat	Udang Windu, Ikan Mas/Nila, Kepiting Bakau	40,00	300.000
03. Batui	Udang Windu	900,00	200.000
04. Bunta	-	-	-
05. Nuhon	-	-	-
06. Kintom	Ikan Mas/Nila	0,50	-
07. Luwuk	Udang Windu, Ikan Mas/Nila	700,00	-
08. Luwuk Timur	Ikan Mas	15,00	-
09. Pagimana	-	-	-
10. Bualemo	Udang Windu	450,00	200.000
11. Lamala	-	-	-
12. Masama	-	-	-
13. Balantak	-	-	-
Jumlah Total			
Kabupaten Banggai/Banggai Regency			
2007		2.120,50	1.738.000
2006		17.688,50	3.023.000
2005		17.688,50	21.250
2004		28.321,80	-
2003		38.685,00	-

Sumber : Dinas Kelautan dan Perikanan Kabupaten Banggai
Source : *Marine and Fishery Service of Banggai Regency*

Tabel 6.5.10
Table

Produksi Perikanan Menurut Jenis di Kabupaten Banggai
Quantity of Fish Production by Kind in Banggai Regency

2004 - 2007
(Kg)

Jenis Ikan <i>Kind of Fish</i>	2004	2005	2006	2007
(1)	(2)	(3)	(4)	(5)
01. Baronang	700	250	...	1.110
02. Belut	20	200	...	210
03. Benur Windu(ekor/head)	150	-	...	51.000.000
04. Bobara	907	150	...	3.630
05. Cumi-Cumi	1.103	55	...	1.606
06. Ekor Kuning	490	880	...	15.882
07. Gurita	105.882	98.790	...	133.518
08. Ikan Asin Campuran	6.037	10.660	...	5.379
09. Ikan Asin Katambak	250	480	...	-
10. Ikan Campuran	18.283	4.729	...	-
11. Ikan Dasar Segar	34.274	28.298	...	11.188
12. Ikan Hias (ekor/head)	100	33.027	...	-
13. Ikan Layang Beku	12.000	142.964	...	-
14. Ikan Sardin	100	-	...	-
15. Ikan Teri Kering	4.766	3.460	...	-
16. Japing-Japing	700	15.609	...	560.960
17. Kadompe	650	2.000	...	211.000
18. Kakap	89	-	...	22.000
19. Katambak	-	9.300	...	-
20. Kepala Ikan	8.000	56.470	...	-
21. Kepiting	4.925	10.416	...	3.708
22. Kerapu Segar	630	-	...	220
23. Kerapu Hidup	143	-	...	200
24. Kerapu Tikus	12	6	...	-
25. Lajang	379.199	189.366	...	271.865

Lanjutan Tabel 6.5.10
Continued Table

Jenis Ikan <i>Kind of Fish</i>	2004	2005	2006	2007
(1)	(2)	(3)	(4)	(5)
26. Layang Kering	2.530	51.500	...	-
27. Lele	66	-	...	100
28. Lobster	3.159	2.616	...	1.864.600
29. Lola	220	-	...	-
30. Lolak (Bia-Bia)	880	-	...	297
31. Lolosi	928	64.234	...	9.790
32. Nener (ekor/head)	3.953.515	1.465.500	...	2.385.717
33. Rajungan	258	-	...	281
34. Roa	1.300	9.200	...	20.230
35. Roa Kering	1.100	5.480	...	-
36. Rumpun Laut	242.900	1.198.400	...	7.713.200
37. Solisi	32.550	36.400	...	187.000
38. Suntung	2.000	-	...	5.859
39. Tenggiri	100	710	...	12.300
40. Teripang	291,5	585	...	1.468
41. Tongkol/Deho	133.040	210.800	...	357.677
42. Tulang Ikan	2.000	-	...	-
43. Tuna	6.245	12.495	...	9.088
44. Udang Windu	604.102,9	1.084.179,6	...	210.136
45. Ikan Asin Malalugis	-	4.190	...	-
46. Ikan Layang Kering	-	51.500	...	-
47. Udang Vannamei	-	71.500	...	225.317
48. Tepung Ikan	-	2.000	...	-
49. Filet Beku	-	156.057	...	-

Sumber : Dinas Kelautan dan Perikanan Kabupaten Banggai
Source : Marine and Fishery Service of Banggai Regency

Tabel 6.5.11 Luas Hutan Mangrove Menurut Kecamatan di Kabupaten Banggai
Table Mangrove Forest Area by District in Banggai Regency

2003 - 2007
(Ha)

Kecamatan <i>District</i>	Kelurahan/Desa <i>Village</i>	Luas <i>Area</i>	Pemanfaatan <i>Profited</i>
(1)	(2)	(3)	(4)
Toili	Moilong	400	14
	Minahaki	200	150
	Topo	800	300
	Tohiti Sari	100	70
Toili Barat	Dongin	400	20
	Rata	100	30
Batui	Batui	100	50
	Maasing	1.200	60
	Nonong	250	25
Bunta	Toima	200	4
Nuhon	Petak	500	450
	Batu Hitam	50	15
Luwuk Timur	Kayutanyo	200	7
	Hunduhon	80	10
	Uwedikan	200	100
Pagimana	Siuna	700	10
Bualemo	Mayayap	500	20
	Toiba	700	80
Lamala	Lomba	400	40
Masama	Minangandala	300	50
Balantak	Batusimpang	7	1
	Pangkalaseang	40	2
Jumlah / Total		7.427	1.508
Kabupaten Banggai/Banggai Regency			
2007		7.427	1.508
2006		8.395	1.844
2005		7.028	...
2004		6.953	...
2003		6.878	...

Sumber : Dinas Kelautan dan Perikanan Kabupaten Banggai
 Source : Marine and Fishery Service of Banggai Regency

**PERINDUSTRIAN,
LISTRIK DAN
AIR MINUM**
*Industry, Electricity
and Clean Water*

7

<http://banggaikab.bps.go.id>

7. PERINDUSTRIAN, LISTRIK DAN AIR BERSIH
INDUSTRY, ELECTRICITY AND CLEAN WATER

7.1. Perindustrian/Industry

Bab ini menyajikan data serta ulasan secara singkat menyangkut hasil pembangunan di sektor Industri, listrik dan air minum. Sebagaimana yang telah diamanatkan dalam GBHN. Pembangunan Industri ditujukan untuk memperluas lapangan kerja, pemerataan kesempatan berusaha, meningkatkan ekspor dan menunjang pembangunan daerah terutama dalam memanfaatkan SDA dan SDM yang ada.

Perusahaan yang bergerak dibidang industri dibedakan atas industri besar, sedang, kecil dan industri rumah tangga. Pengelompokan tersebut semata-mata didasarkan atas banyaknya pekerja diperusahaan yang bersangkutan. Perusahaan industri besar mempunyai pekerja seratus orang atau lebih, perusahaan yang mempunyai pekerja 20 sampai 99 orang dikategorikan sebagai industri sedang, antara 5 sampai 19 orang perusahaan kecil, sedang yang mempunyai pekerja kurang dari lima orang dikategorikan sebagai industri rumah tangga.

Berdasarkan konsep tersebut di atas maka perusahaan yang ada di Kabupaten Banggai seperti yang diuraikan dalam Tabel 7.1.1 masih termasuk kategori perusahaan industri kecil dan industri rumah tangga.

7.2. Listrik/Electricity

Kebutuhan adanya fasilitas penerangan sangat didambakan oleh masyarakat. Hal tersebut oleh pemerintah diprogramkan listrik masuk desa yang dikelola oleh Perusahaan Listrik Negara (PLN).

Namun disadari bahwa program tersebut belum memadai sebagaimana mestinya. Ini disebabkan karena dana sangat terbatas dan pengadaan mesin-mesin dan perlengkapannya juga belum dapat memenuhi kebutuhan masyarakat Kabupaten Banggai secara menyeluruh.

Disamping itu pula adanya pihak swasta yang mengusahakan fasilitas Listrik Non PLN bagi daerah-daerah yang belum terjangkau oleh Perusahaan Listrik Negara, sehingga lambat laun masyarakat dapat menikmati hasil pembangunan dibidang penerangan listrik dan dapat menikmati langsung siaran televisi dan media lainnya. Untuk jelasnya perkembangan tenaga tentang Listrik PLN Kabupaten Banggai dapat dilihat pada tabel 7.2.1 s.d 7.2.4.

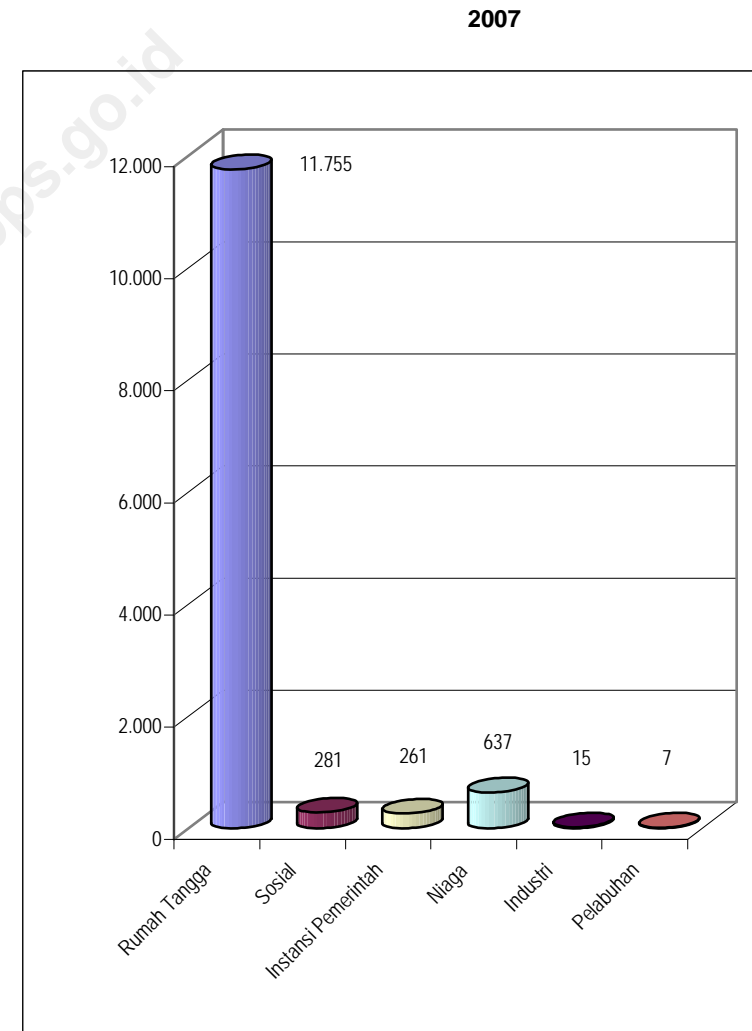
7.3 Air Bersih/ Clean Water

Untuk dapat hidup sehat, air merupakan salah satu faktor yang sangat esensial keberadaannya. Oleh karenanya keberadaan PDAM sangat mutlak diperlukan. PDAM Kabupaten Banggai dalam usahanya mengelola air minum boleh dikatakan sudah dapat melayani kebutuhan konsumen dengan cukup baik.

Gambaran kemampuan PDAM dalam memenuhi kebutuhan tercermin pada tabel 7.3.1 sampai Tabel 7.3.4.

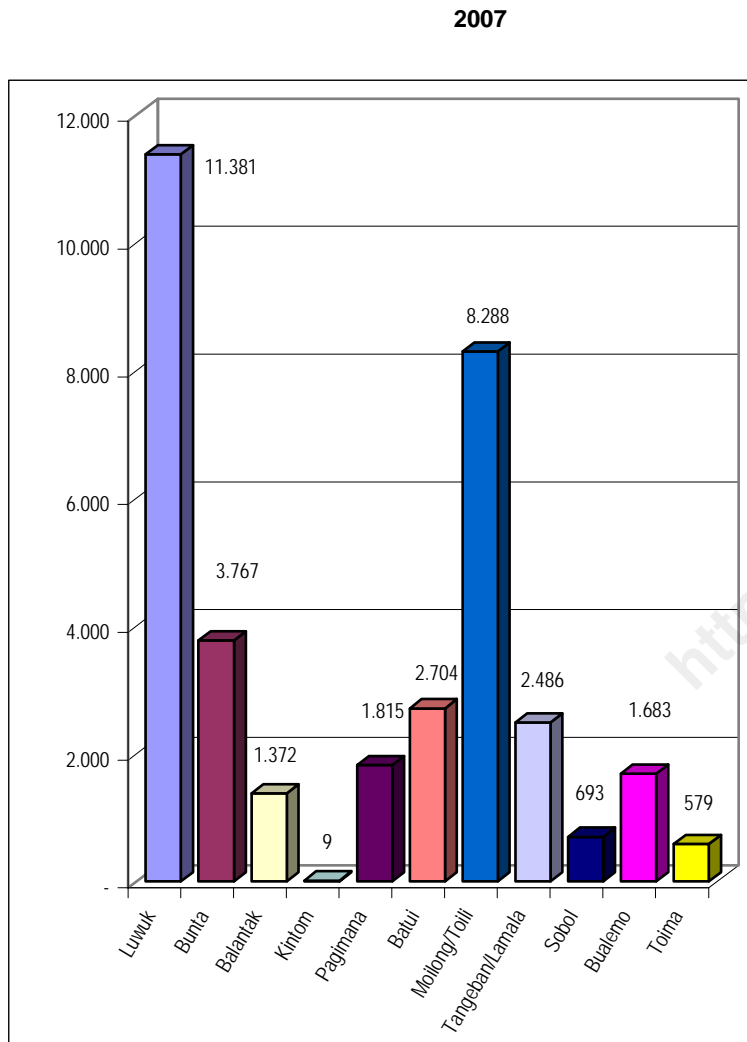
Gambar 7.1
Figure

Banyaknya Pelanggan PAM Menurut Jenis Pelanggan di Kabupaten Banggai
Number of Water Supply Member by Kind of Member in Banggai Regency



Gambar 7.2
Figure

Banyaknya Pelanggan PLN Menurut Unit PLN di Kabupaten Banggai
Number of PLN Member by PLN Unit in Banggai Regency



7.1 PERINDUSTRIAN/INDUSTRY

Tabel 7.1.1
Table

Jumlah Usaha Industri Kecil/Kerajinan Rumah Tangga dan Tenaga Kerja Menurut Jenis Industri di Kabupaten Banggai
Number of Small/Household Industry and Labour by Kind of Industry in Banggai Regency

2003 - 2007

Jenis Industri Kind of Industry	Kode Industri Industry Code	Unit Usaha Number of Establishment	Tenaga Kerja Labour
(1)	(2)	(3)	(4)
01 Industri Makanan, Minuman dan Tembakau	31	3	8
02 Industri Tekstil Pakaian Jadi dan Kulit	32	-	-
03 Industri Kayu dan Barang dari Kayu Termasuk Perabot Rumah Tangga	33	9	75
04 Industri Kertas dan Barang dari Kertas, Percetakan dan Penerbitan	34	-	-
05 Industri Kimia dan Barang dari Kertas, Percetakan dan Penerbitan	35	-	-
06 Industri Barang Galian Bukan Logam Kecuali Minyak Bumi dan Batu Bara	36	-	-
07 Industri Barang dari Logam Kecuali Minyak Bumi dan Batu Bara	37	-	-
08 Industri Pengolahan Lainnya	38	1	5
09 Industri Jasa Perorangan dan RT	39	2	3
Jumlah / Total		15	91
Kabupaten Banggai/Banggai Regency			
2007		15	91
2006		6	134
2005		13	56
2004		11	59
2003		23	206

Sumber : Dinas Perindag dan PM Kabupaten Banggai
Source : Industrial and Trade Service of Banggai Regency

**Nilai Investasi dan Produksi Industri Kecil/Kerajinan
Rumah Tangga dan Tenaga Kerja Menurut Jenis
Industri di Kabupaten Banggai**

Tabel 7.1.2
Table Investment and Production Value Small/Household Industry by Kind of Industry in Banggai Regency

2003 - 2007

Jenis Industri Kind of Industry	Kode Industri <i>Industry Kode</i>	Nilai Investasi <i>Investation (Rp .000)</i>	Nilai Produksi <i>Production (Rp .000)</i>
(1)	(2)	(3)	(4)
01 Industri Makanan, Minuman dan Tembakau	31	62.865	108.875
02 Industri Tekstil Pakaian Jadi dan Kulit	32	-	-
03 Industri Kayu dan Barang dari Kayu Termasuk Perabot Rumah Tangga	33	764.104	2.885.450
04 Industri Kertas dan Barang dari Kertas, Percetakan dan Penerbitan	34	-	-
05 Industri Kimia dan Barang dari Kertas, Percetakan dan Penerbitan	35	-	-
06 Industri Barang Galian Bukan Logam Kecuali Minyak Bumi dan Batu Bara	36	-	-
07 Industri Barang dari Logam Kecuali Minyak Bumi dan Batu Bara	37	-	-
08 Industri Pengolahan Lainnya	38	21.890	38.250
09 Industri Jasa Perorangan dan RT	39	26.575	35.100
Jumlah / Total		875.434	3.067.675
Kabupaten Banggai/Banggai Regency			
2007		875.434	3.067.675
2006		1.884.633	2.620.353.250
2005		281.964	903.125
2004		774.686	3.065.945
2003		3.322.436	17.446.194

Sumber : Dinas Perindag dan PM Kabupaten Banggai
Source : Industrial and Trade Service of Banggai Regency

7.2 LISTRIK/ELECTRICITY

**Banyaknya Desa/Sub Desa, Gardu dan Pelanggan Listrik
Menurut Unit PLN di Kabupaten Banggai**

Tabel 7.2.1
Table Number of Village/Sub Village, Transmission, and Costumer by PLN Unit in Banggai Regency

2003 - 2007

Unit PLN <i>PLN Unit</i>	Banyaknya/Number of			
	Desa/Sub Desa <i>Village/Sub Village</i>	Gardu <i>Trans- mission</i>	Pelanggan <i>Customer</i>	VA <i>Tersambung</i>
(1)	(2)	(3)	(4)	(5)
01 Luwuk	27	95	10.777	13.946.750
02 Hanga-Hanga	1	2	604	-
03 Bunta	32	43	3.767	2.775.100
04 Balantak	26	11	1.372	724.300
05 Kintom	14	23	2.509	1.351.000
06 Pagimana	35	29	1.815	1.044.950
07 Batui	28	28	2.704	1.672.150
08 Moilong/Toili	37	88	8.288	5.199.450
09 Tangeban/Masama	35	30	2.486	1.367.450
10 Sobol/Lamala	8	7	693	424.950
11 Bualemo	18	18	1.683	981.900
12 Toima	8	9	579	321.700
Jumlah / Total	269	383	37.277	29.809.700
Kabupaten Banggai/Banggai Regency				
2007	269	383	37.277	29.809.700
2006	254	373	37.019	29.216.350
2005	275	351	35.506	27.181.735
2004	275	334	33.293	24.015.940
2003	266	321	30.862	21.562.135

Sumber : PLN Cabang Luwuk
Source : State Electric Company Luwuk

Tabel
Table **7.2.2**

**Daya Terpasang dan Produksi Listrik Menurut Unit PLN
di Kabupaten Banggai**
*Installed Capacity and Electricity Production by PLN Unit
in Banggai Regency*
2003 - 2007
(Kwh)

Unit PLN <i>PLN Unit</i>	Produksi <i>Electricity Produced</i>	Daya Terpasang <i>Installed Capacity</i>	Daya Mampu <i>Used Capacity</i>
(1)	(2)	(3)	(4)
01 Luwuk	37.306.856	6.714	4.380
02 Hanga-Hanga	5.681.404	1.600	900
03 Bunta	2.045.288	1.530	1.375
04 Balantak	552.010	350	340
05 Kintom			
06 Pagimana			
07 Batui			
08 Moilong/Toili	7.632.022	3.000	2.450
09 Tangeban/Lamala			
10 Sobol	221.320	140	127
11 Bualemo	783.335	9.294	6.203
12 Toima	222.327	148	155
Jumlah / Total	54.444.562	22.776	15.930
Kabupaten Banggai/Banggai Regency			
2007	54.444.562	22.776	15.930
2006	49.831.526	17.482	12.189
2005	45.997.751	10.112	14.064
2004	40.455.110	11.112	14.172
2003	37.039.122	12.630	10.424

Catatan : Kintom, Pagimana, Batui, Tangeban masuk sistem Luwuk
Note : Kintom, Pagimana, Batui, Tangeban in Luwuk System
 Sumber : PLN Cabang Luwuk
Source : State Electric Company Luwuk

Lanjutan Tabel
Continued Table **7.2.2**

Unit PLN <i>PLN Unit</i>	Distribusikan/Terjual <i>Distributed/Sold</i>	Biaya Pemakaian <i>Used Value</i>
(1)	(Kwh) (5)	(Ribuan/Thousand Rp) (6)
01 Luwuk	29.071.524	15.137.942
02 Hanga-Hanga		
03 Bunta	2.017.146	1.046.714
04 Balantak	552.337	237.383
05 Kintom	1.908.783	719.871
06 Pagimana	1.821.691	746.483
07 Batui	2.101.684	928.394
08 Moilong/Toili	7.744.727	2.892.345
09 Tangeban/Lamala	1.781.814	792.722
10 Sobol	189.075	116.789
11 Bualemo	715.578	310.640
12 Toima	210.180	88.123
Jumlah / Total	48.114.539	23.017.406
Kabupaten Banggai/Banggai Regency		
2007	48.114.539	23.017.406
2006	50.364.904	25.006.899.680
2005	40.319.635	22.087.554
2004	35.480.541	18.993.699
2003	32.211.396	15.902.707

Catatan : Kintom, Pagimana, Batui, Tangeban masuk sistem Luwuk
Note : Kintom, Pagimana, Batui, Tangeban in Luwuk System
 Sumber : PLN Cabang Luwuk
Source : State Electric Company Luwuk

Tabel
Table **7.2.3**

**Produksi per Kwh Listrik Menurut Golongan Tarif dan Unit
PLN di Kabupaten Banggai**
*Electricity Production per Kwh by Group of Tarrif and PLN Unit
in Banggai Regency*
2003 - 2007
(Kwh)

Unit PLN <i>PLN Unit</i>	Golongan Tarif/ <i>Group of Tarrif</i>						
	S1	S2	R1	R2	R3	B1	B2
(1)	(2)	(3)	(4)	(5)	(6)	(7)	(8)
01 Luwuk	-	856.675	15.337.968	648.025	499.776	1.950.252	3.365.534
02 Hanga-Hanga	-	-	-	-	-	-	-
03 Bunta	-	59.274	1.525.687	-	-	22.914	6.468
04 Balantak	-	13.810	477.174	-	-	2.823	--
05 Kintom	-	75.323	1.623.340	-	-	3.321	85.799
06 Pagimana	-	75.980	1.381.145	-	-	33.810	200.589
07 Batui	-	72.624	1.765.768	-	-	58.468	49.651
08 Moilong/Toili	-	259.238	7.984.890	6.602	7.557	679.986	302.409
09 Tangeban/Lamala	-	75.090	1.569.752	-	-	18.887	32.311
10 Sobol	-	7.825	175.925	-	-	-	-
11 Bualemo	-	26.038	635.989	-	-	8.918	14
12 Toima	-	8.841	179.356	-	-	-	-
Jumlah / Total	-	1.530.718	32.656.994	660.364	511.423	2.779.379	4.042.775

Kabupaten Banggai/Banggai Regency

2007	-	1.530.718	32.656.994	660.364	511.423	2.779.379	4.042.775
2006	-	1.472.699	33.164.338	594.283	442.886	2.318.192	3.364.162
2005	4.397	1.347.646	28.956.624	518.096	445.941	1.895.324	1.880.922
2004	3.869	1.185.904	25.481.299	455.915	392.420	1.667.851	1.655.177
2003	2.800	1.039.500	21.576.914	406.868	344.623	1.603.168	1.696.372

Sumber : PLN Cabang Luwuk
Source : State Electric Company Luwuk

Lanjutan Tabel
Continued Table **7.2.3**

Unit PLN <i>PLN Unit</i>	Golongan Tarif/ <i>Group of Tarrif</i>					
	I1	I2	I3	I4	P1	P2
(1)	(9)	(10)	(11)	(12)	(13)	(14)
01 Luwuk	17.616	1.021.325	2.936.000	-	1.394.114	-
02 Hanga-Hanga	-	-	-	-	-	-
03 Bunta	-	-	-	-	6.455	-
04 Balantak	-	-	-	-	3.720	-
05 Kintom	-	-	-	-	8.500	-
06 Pagimana	-	-	-	-	18.586	-
07 Batui	-	40.410	-	-	13.362	-
08 Moilong/Toili	-	40.410	-	-	14.064	-
09 Tangeban/Lamala	-	-	-	-	9.036	-
10 Sobol	-	-	-	-	-	-
11 Bualemo	-	-	-	-	3.146	-
12 Toima	-	-	-	-	-	-
Jumlah / Total	17.616	1.102.145	2.936.000	-	1.470.983	-

Kabupaten Banggai/Banggai Regency

2007	17.616	1.102.145	2.936.000	-	1.470.983	-
2006	13.957	1.373.659	3.620.800	-	1.170.195	2.829.733
2005	17.050	772.750	3.017.657	-	726.105	737.123
2004	15.004	680.006	2.655.483	-	638.959	648.654
2003	13.209	632.540	2.052.978	-	584.897	986.906

Sumber : PLN Cabang Luwuk
Source : State Electric Company Luwuk

Tabel 7.2.4
Pemakaian Bahan Bakar dan Minyak Pelumas Menurut Inut PLN di Kabupaten Banggai
Fuel and Oil Lubricant Consumption by PLN Unit in Banggai Regency 2003 - 2007 (Liter/Litres)

Unit PLN <i>PLN Unit</i>	Bahan Bakar <i>Fuel</i>	Minyak Pelumas <i>Lubricant Oil</i>
(1)	(2)	(3)
01 Luwuk	3.756.641	30.864
02 Hanga-Hanga	-	1.280
03 Bunta	581.329	3.129
04 Balantak	176.470	1.183
05 Kintom	-	-
06 Pagimana	-	-
07 Batui	-	-
08 Moilong/Toili	2.097.655	7.643
09 Tangeban/Lamala	-	-
10 Sobol	74.040	446
11 Bualemo	239.460	1.552
12 Toima	72.907	486
Jumlah / Total	6.998.502	46.583
Kabupaten Banggai/Banggai Regency		
2007	6.998.502	46.583
2006	5.945.528	39.171
2005	1.049.605	6.825
2004	954.187	6.204
2003	848.166	5.515

Sumber : PLN Cabang Luwuk
 Source : State Electric Company Luwuk

7.3 AIR BERSIH/CLEAN WATER

Tabel 7.3.1
Banyaknya Pelanggan PDAM Menurut Kecamatan di Kabupaten Banggai
Number of PDAM Customer by District in Banggai Regency

2003 - 2007				
Kecamatan <i>District</i>	Rumah Tangga <i>Household</i>	Sosial <i>Social</i>	Instansi Pemerintah <i>Government Institution</i>	Niaga <i>Commerce</i>
(1)	(2)	(3)	(4)	(4)
01 Toili	625	47	17	81
02 Toili Barat	-	-	-	-
03 Batui	211	2	3	2
04 Bunta	191	8	8	11
05 Nuhon	-	-	-	-
06 Kintom	611	22	15	1
07 Luwuk	8.451	112	154	497
08 Luwuk Timur	-	-	-	-
09 Pagimana	724	33	23	38
10 Bualemo	-	-	-	-
11 Lamala	528	37	23	3
12 Masama	-	-	-	-
13 Balantak	414	20	18	4
Jumlah / Total	11.755	281	261	637
Kabupaten Banggai/Banggai Regency				
2007	11.755	281	261	637
2006	11.370	315	206	592
2005	10.955	340	171	505
2004	10.730	406	269	424
2003	9.829	335	163	357

Sumber : PDAM Kabupaten Banggai
 Source : Water Supply Region Company of Banggai Regency

Lanjutan Tabel 7.3.1
Continued Table

Kecamatan <i>District</i>	Industri <i>Industry</i>	Pelabuhan <i>Port</i>	Jumlah <i>Total</i>
(1)	(5)	(6)	(7)
01 Toili	2	-	772
02 Toili Barat	-	-	-
03 Batui	-	1	219
04 Bunta	-	-	218
05 Nuhon	-	-	-
06 Kintom	-	-	649
07 Luwuk	10	4	9.228
08 Luwuk Timur	-	-	-
09 Pagimana	3	2	823
10 Bualemo	-	-	-
11 Lamala	-	-	591
12 Masama	-	-	-
13 Balantak	-	-	456
Jumlah / Total	15	7	12.956
Kabupaten Banggai/Banggai Regency			
2007	15	7	12.956
2006	8	7	12.498
2005	7	7	11.985
2004	9	8	11.846
2003	9	6	10.699

Sumber : PDAM Kabupaten Banggai
Source : *Water Supply Region Company of Banggai Regency*

Tabel 7.3.2
Table

Banyaknya Air yang Dijual Menurut Kecamatan di Kabupaten Banggai
Number of Sold Water by District in Banggai Regency

2003 - 2006

Kecamatan <i>District</i>	Rumah Tangga <i>Household</i>	Sosial <i>Social</i>	Instansi Pemerintah <i>Government Institution</i>	Niaga <i>Commerce</i>
(1)	(2)	(3)	(4)	(4)
01 Toili	126.240	16.964	7.220	26.798
02 Toili Barat	-	-	-	-
03 Batui	26.860	185	445	713
04 Bunta	38.473	3.540	2.115	2.656
05 Nuhon	-	-	-	-
06 Kintom	119.204	2.072	2.976	275
07 Luwuk	2.757.636	138.829	78.350	240.620
08 Luwuk Timur	-	-	-	-
09 Pagimana	182.148	17.794	11.407	8.755
10 Bualemo	-	-	-	-
11 Lamala	90.506	14.542	5.077	744
12 Masama	-	-	-	-
13 Balantak	69.499	10.988	5.433	694
Jumlah / Total	3.410.566	204.914	113.023	281.255
Kabupaten Banggai/Banggai Regency				
2006	3.410.566	204.914	113.023	281.255
2005	3.257.072	226.661	95.791	242.934
2004	2.980.204	223.362	79.803	216.766
2003	2.748.935	223.127	74.004	201.664

Sumber : PDAM Kabupaten Banggai
Source : *Water Supply Region Company of Banggai Regency*

Lanjutan Tabel 7.3.2
Continued Table

Kecamatan <i>District</i>	Industri <i>Industry</i>	Pelabuhan <i>Port</i>	Jumlah <i>Total</i>
(1)	(5)	(6)	(7)
01 Toili	624	-	177.846
02 Toili Barat	-	-	-
03 Batui	166	-	28.369
04 Bunta	-	-	46.784
05 Nuhon	-	-	-
06 Kintom	-	-	124.527
07 Luwuk	17.528	4.949	3.237.912
08 Luwuk Timur	-	-	-
09 Pagimana	1.579	5.885	227.568
10 Bualemo	-	-	-
11 Lamala	-	-	110.869
12 Masama	-	-	-
13 Balantak	-	-	86.614
Jumlah / Total	19.897	10.834	4.040.489
Kabupaten Banggai/Banggai Regency			
2006	19.897	10.834	4.040.489
2005	13.698	10.375	3.846.531
2004	13.111	7.472	3.520.718
2003	8.681	6.969	3.263.380

Sumber : PDAM Kabupaten Banggai
Source : *Water Supply Region Company of Banggai Regency*

Tabel 7.3.3
Table **Produksi dan Distribusi Air Minum Hilang Menurut Kecamatan di Kabupaten Banggai**
Production and Distributed Clean Water by District in Banggai Regency

2002 - 2006

Kecamatan <i>District</i>	Produksi <i>Production</i> (m ³)	yang Didistribusikan <i>Distributed</i> (m ³)	yang Dijual <i>Sold</i> (m ³)	Nilai yang Dijual <i>Sold Value</i> (Rp)
(1)	(2)	(3)	(4)	(5)
01 Toili	210.628	205.797	177.846	120.783.100
02 Toili Barat	-	-	-	-
03 Batui	45.359	45.359	28.369	20.052.455
04 Bunta	80.553	71.525	46.784	26.914.100
05 Nuhon	-	-	-	-
06 Kintom	152.928	152.928	124.527	54.082.350
07 Luwuk	4.506.099	4.504.299	3.237.912	2.254.034.075
08 Luwuk Timur	-	-	-	-
09 Pagimana	255.020	254.600	227.568	140.551.080
10 Bualemo	-	-	-	-
11 Lamala	115.804	115.504	110.869	50.176.435
12 Masama	-	-	-	-
13 Balantak	113.419	113.299	86.614	43.184.875
Jumlah / Total	5.479.808	5.463.311	4.040.489	2.709.778.470
Kabupaten Banggai/Banggai Regency				
2006	5.479.808	5.463.311	4.040.489	2.709.778.470
2005	5.289.203	5.280.126	3.846.599	2.556.837.010
2004	5.000.138	4.984.728	3.520.718	2.311.211.225
2003	4.611.809	4.599.790	3.262.380	2.126.073.820
2002	4.458.536	4.445.775	3.062.265	1.985.027.455

Sumber : PDAM Kabupaten Banggai
Source : *Water Supply Region Company of Banggai Regency*

Tabel 7.3.4
Table

Produksi Air Minum Hilang Menurut Kecamatan di Kabupaten Banggai
Lost Water Production by District in Banggai Regency

2002 - 2006

Kecamatan <i>District</i>	Banyaknya yang Hilang <i>Number of Lost (m³)</i>	Persentase yang Hilang <i>Percentag of Lost (%)</i>	Tak Dapat Dipertanggung-jawabkan <i>Can not be Responceble (m³)</i>	Lain-lain <i>Others (m³)</i>
(1)	(2)	(3)	(4)	(5)
01 Toili	32.760	15,93	27.739	-
02 Toili Barat	-	-	-	-
03 Batui	16.990	37,46	16.843	-
04 Bunta	33.769	47,21	16.843	-
05 Nuhon	-	-	-	-
06 Kintom	28.401	18,57	28.113	-
07 Luwuk	1.266.387	28,12	1.263.995	-
08 Luwuk Timur	-	-	-	-
09 Pagimana	27.452	10,78	26.568	-
10 Bualemo	-	-	-	-
11 Lamala	4.935	4,27	3.885	-
12 Masama	-	-	-	-
13 Balantak	26.805	23,66	25.270	-
Jumlah / Total	1.437.519	26,31	1.416.589	-
Kabupaten Banggai/Banggai Regency				
2006	1.437.519	26,31	1.416.589	-
2005	1.433.527	27,15	1.416.657	-
2004	1.479.420	29,68	1.399.485	-
2003	1.336.411	29,05	1.291.846	-
2002	1.383.510	31,12	1.343.106	-

Sumber : PDAM Kabupaten Banggai

Source : *Water Supply Region Company of Banggai Regency*

7.4 PERTAMBANGAN/MINING

Tabel 7.4.1
Table

Produksi Pertambangan Menurut Kecamatan di Kabupaten Banggai
Production of Mining by District in Banggai Regency

2006 - 2007

Kecamatan <i>District</i>	Jenis Barang <i>Commodity</i>	Perkiraan Volume <i>Volume Estimate (Barrel/Ton/Scf)</i>	Produksi <i>Production</i>
(1)	(2)	(3)	(4)
01 Toili	-		
02 Toili Barat	-		
03 Batui	-		
04 Bunta	Nikel Limonitik	16.352.000 Ton	65.000 Ton
05 Nuhon	-		
06 Kintom	-		
07 Luwuk	-		
08 Luwuk Timur	-		
09 Pagimana	-		
10 Bualemo	-		
11 Lamala	-		
12 Masama	-		
13 Balantak	-		
Jumlah/Total		16.352.000 Ton	65.000 Ton
Kabupaten Banggai/Banggai Regency			
2007		16.352.000 Ton	65.000 Ton
2006		-	-

Sumber : Dinas Pertambangan dan Energi Kabupaten Banggai

Source : *Mines and Energy Service of Banggai Regency*

**PERDAGANGAN
DAN DOLOG**
*Trading and
Logistic Agency*



<http://banggaikab.bps.go.id>

8. PERDAGANGAN DAN DOLOG/TRADING AND LOGISTIC AGENCY

8.1. Perdagangan/Trading

Realisasi perdagangan bahan pokok/penting lainnya terbesar di Kabupaten Banggai pada tahun 2006 adalah semen yang mencapai 41.125 ton, kemudian disusul minyak tanah sebesar 8.790 KL dan gula pasir sebesar 1.973 ton. Meningkatnya realisasi perdagangan sebagai wujud nyata dari usaha pemerintah untuk meningkatkan transaksi perdagangan antar pulau.

Tabel 8.1.2. menyajikan realisasi ekspor selama tahun 2006. Jika dilihat dari sajian tabel tersebut realisasi ekspor udang beku pada tahun 2006 mencapai 2.125.178 ton dengan nilai sebesar 10.398.248 US\$, minyak kelapa 15.299.970 ton dengan nilai 8.007.983 US\$ dan bungkil kopra sebanyak 16.563.040 ton dengan nilai 1.220.181 US\$.

Pada Tabel 8.1.5 disajikan jumlah SIUP yang dikeluarkan menurut status perdagangan.

Volume perdagangan antar pulau di Kabupaten Banggai selama tahun 2006 menunjukkan kenaikan yang cukup berarti. Komoditi yang diperdagangkan antar pulau antara lain bungkil kopra, cengkeh, kayu gergajian dan lain-lain yang ditunjukkan pada tabel 8.1.7.

Dari berbagai jenis komoditi yang diperdagangkan antar pulau di atas ternyata komoditi yang menonjol adalah cengkeh dengan total perdagangan sebesar 76.500 ton, disusul komoditi kayu gergajian sebesar 32.775 m³ dan bungkil kopra sebesar 16.489 ton.

Bila dibandingkan volume perdagangan antar pulau tahun 2006 secara umum mengalami kenaikan daripada tahun 2005 walaupun ada beberapa komoditi yang menurun.

8.2. DOLOG/Logistic Agency

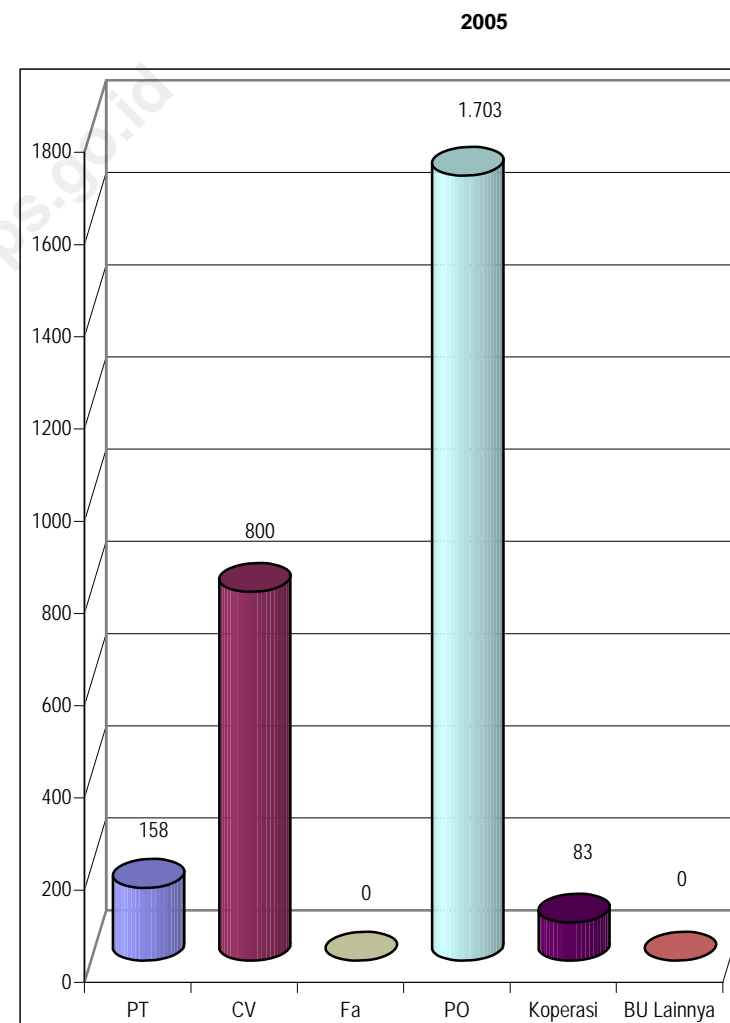
Jumlah penerimaan beras dropping tahun 2007 di Sub Dolog Wilayah II Luwuk sejumlah 4.767 ton. Jumlah ini turun 1,45 % dari tahun 2006 yang persediaannya berjumlah 4.837 ton.

Kalau tahun 2006, Dolog Luwuk menyalurkan beras Golongan Anggaran sebanyak 23.066 kg, maka pada tahun 2007 naik 52 % atau sebanyak 35.060 kg.

Perkembangan jumlah beras untuk ABRI, Pegawai negeri Jasos/Bencal, Transmigrasi, Bina Tuna Warga, Pertamina dan lain-lain di Kabupaten Banggai dapat dilihat pada tabel 8.2.3.& 8.2.4.

Gambar 8.1
Figure

Banyaknya Perusahaan Menurut Jenisnya di Kabupaten Banggai
Number of Company by Kind of Company in Banggai Regency



8.1 PERDAGANGAN/TRADING

Tabel 8.1.1
Table **8.1.1**
Realisasi Perdagangan Bahan Pokok/Penting Menurut Jenis Komoditi di Kabupaten Banggai
Realization of Important Needs Trade by Comodity in Banggai Regency

2002 - 2006						
Jenis Komoditi Commodity	Satuan Unit	2002	2003	2004	2005	2006
(1)	(2)	(3)	(4)	(5)	(6)	(7)
01 Beras	Ton	5.064	7.063	-	-	-
02 Gula Pasir	Ton	4.916	5.108	4.025	2.918	1.973
03 Tepung Terigu	Ton	2.013	3.215	3.221	2.918	1.781
04 Garam	Ton	613	740	586	619	415
05 Tekstil	Bal	-	-	-	-	-
06 Sabun	Ton	386	-	-	-	-
07 Pupuk	Ton	442	3.122	3.175	3.446	4.835
08 Semen	Ton	34.071	34.810	42.987	46.235	41.125
09 Minyak Tanah	KL	-	-	-	8.531	8.790
10 Ikan Asin	Ton	-	-	-	-	-
11 Besi Beton	Ton	1.047	1.219	1.925	1.618	1.345
12 Seng Gelombang	Ton	202	540	723	815	536
13 Minyak Kelapa/Pabrik	Ton	1.051	1.326	888	818	485

Sumber : Dinas Perindag dan PM Kabupaten Banggai
 Source : *Industrial and Trade Service of Banggai Regency*

Tabel 8.1.2
Table **8.1.2**
Realisasi Volume Ekspor Menurut Jenis Komoditi di Kabupaten Banggai
Realization of Volume Export by Comodity in Banggai Regency

2002 - 2006						
Jenis Komoditi Commodity	Satuan Unit	2002	2003	2004	2005	2006
(1)	(2)	(3)	(4)	(5)	(6)	(7)
01 Kopra	Ton	-	10.911	-	20.806.542	-
02 Minyak Kelapa	Ton	12.002	5.220	-	-	15.299.970
03 Kayu Hitam	Ton/m ³	-	-	-	-	-
04 Kayu Rimba Logs	Ton/m ³	-	-	-	-	-
05 Kayu Bakau	Ton/m ³	-	-	-	-	-
06 Kayu Gergajian	Ton/m ³	32.077	-	-	-	-
07 Rotan	Ton	-	-	-	-	-
08 Kayu Manis	Ton	-	-	-	-	-
09 Kerang Mutiara	Ton	-	-	-	-	-
10 Kulit Mutiara	Ton	-	-	-	-	-
11 Damar	Ton	-	-	-	-	-
12 Bungkil Kopra	Ton	23.345	18.609	17.345.560	-	16.563.040
13 Ikan Kerapu Hidup	Ton	58	65.750	46.000	25.000	21.000
14 Udang Beku	Ton	529	541.409	637.480	1.130.000	2.125.178
15 Lopster	Ton	-	-	-	-	-
16 Ikan Napoleon Wrasse	Ton	1	-	400	-	-
17 Gurita/Ikan Layang Beku	Ton	-	-	-	-	-
18 Ganggang Laut Kering	Ton	751	-	560.683	250.310	-

Sumber : Dinas Perindag dan PM Kabupaten Banggai
 Source : *Industrial and Trade Service of Banggai Regency*

Tabel 8.1.3
Realisasi Nilai Volume Ekspor Menurut Jenis Komoditi
di Kabupaten Banggai
Realization of Volume Export Value by Comodity
in Banggai Regency
2002 - 2006
(US \$)

Jenis Komoditi <i>Commodity</i>	2002	2003	2004	2005	2006
(1)	(2)	(3)	(4)	(5)	(6)
01 Kopra	-	782	-	1.527.592	-
02 Minyak Kelapa	3.091.730	2.117.364	-	-	8.007.983
03 Kayu Hitam	-	-	-	-	-
04 Kayu Rimba Logs	-	-	-	-	-
05 Kayu Bakau	-	-	-	-	-
06 Kayu Gergajian	5.333	-	-	-	-
07 Rotan	-	-	-	-	-
08 Kayu Manis	-	-	-	-	-
09 Kerang Mutiara	-	-	-	-	-
10 Kulit Mutiara	-	-	-	-	-
11 Damar	-	-	-	-	-
12 Bungkil Kopra	1.152.880	1.595.992	1.543.327	-	1.220.181
13 Ikan Kerapu Hidup	115.000	132	92.000	50.000	42.000
14 Udang Beku	4.214.755	4.190.490	4.889.298	6.927.257	10.398.248
15 Lopster	-	-	-	-	-
16 Ikan Napoleon Wrasse	7.200	-	2.400	-	-
17 Gurita/Ikan Layang Beku	-	-	-	-	-
18 Ganggang Laut Kering	406.229	-	280.000	125.000	-

Sumber : Dinas Perindag dan PM Kabupaten Banggai
 Source : *Industrial and Trade Service of Banggai Regency*

Tabel 8.1.4
Banyaknya Perusahaan Perdagangan Menurut Status Perusahaan
di Kabupaten Banggai
Number of Trade Company by Company Status
in Banggai Regency
2002 - 2005

Status Perusahaan <i>Company Status</i>	2002	2003	2004	2005
(1)	(2)	(3)	(4)	(5)
I. Swasta Nasional/National Trade				
1.1 Perdagangan Besar <i>Large Trade</i>	25	35	40	41
1.2 Perdagangan Menengah <i>Medium Trade</i>	367	384	403	415
1.3 Perdagangan Kecil <i>Small Trade</i>	1.499	1.643	1.786	1.916
II. Asing/Foreign				
1.1 Perdagangan Besar <i>Large Trade</i>	-	-	-	-
1.2 Perdagangan Menengah <i>Medium Trade</i>	-	-	-	-
1.3 Perdagangan Kecil <i>Small Trade</i>	-	-	-	-

Sumber : Dinas Perindag dan PM Kabupaten Banggai
 Source : *Industrial and Trade Service of Banggai Regency*

Banyaknya Surat Izin Usaha Perdagangan (SIUP) yang Dikeluarkan oleh Dinas Perindag Menurut Status Perusahaan di Kabupaten Banggai

Tabel 8.1.5
Table

Number of SIUP Came Out from Industrial and Trade Office by Company Status in Banggai Regency

2002 - 2005				
Status Perusahaan <i>Company Status</i>	2002	2003	2004	2005
(1)	(2)	(3)	(4)	(5)

I. Swasta Nasional/National Trade

1.1 Perdagangan Besar <i>Large Trade</i>	25	35	40	41
1.2 Perdagangan Menengah <i>Medium Trade</i>	367	384	403	415
1.3 Perdagangan Kecil <i>Small Trade</i>	1.499	1.643	1.786	1.916

II. Asing/Foreign

1.1 Perdagangan Besar <i>Large Trade</i>	-	-	-	-
1.2 Perdagangan Menengah <i>Medium Trade</i>	-	-	-	-
1.3 Perdagangan Kecil <i>Small Trade</i>	-	-	-	-

Sumber : Dinas Perindag dan PM Kabupaten Banggai
Source : *Industrial and Trade Service of Banggai Regency*

Banyaknya Perusahaan yang Terdaftar Berdasarkan Undang-Undang No.3 Tahun 1982 pada Dinas Perindag di Kabupaten Banggai

Tabel 8.1.6
Table

Number of Registered Company by UU No.3/1982 at Industrial and Trade Services in Banggai Regency

2002 - 2005				
Status Perusahaan <i>Company Status</i>	2002	2003	2004	2005
(1)	(2)	(3)	(4)	(5)

01 Perusahaan Terbatas (PT)	114	134	151	158
02 Perusahaan Komanditer (CV)	679	729	754	800
03 Persekutuan Firma (Fa)	-	-	-	-
04 Perorangan (PO)	1.395	1.494	1.614	1.703
05 Koperasi/Cooperative	78	79	81	83
06 Bentuk Usaha Lainnya	1	2	-	-

Sumber : Dinas Perindag dan PM Kabupaten Banggai
Source : *Industrial and Trade Service of Banggai Regency*

Tabel 8.1.7
Realisasi Perdagangan Antar Pulau dan Lokal Menurut Komoditi di Kabupaten Banggai
Trade Realize between Island and Local by Commodity in Banggai Regency
2002 - 2006

Komoditi Commodity	Satuan Unit	2002	2003	2004	2005	2006
(1)	(2)	(3)	(4)	(5)	(6)	
01 Kopra	Ton	1.175	44	186	600	-
02 Nikel	Ton	-	-	-	-	-
03 Cengkeh	Ton	146	297	544	194	76.500
04 Minyak Kelapa	Ton	13.581	15.000	9.694	13.650	-
05 Kerang Mutiara	Ton	-	-	-	-	-
06 Rotan	Ton	2.158	4.718	26.591	2.177	2.957
07 Kayu Gergajian	m3	9.670	16.937	26.591	29.320	32.775
08 Damar	Ton	368	80	22	133.	252
09 Bungkil Kopra	Ton	-	23.216	15.204	21.681	16.489
10 Ikan Tuna	Ton	-	-	-	-	-
11 Cumi-Cumi Kering	Ton	-	-	-	-	-
12 Udang	Ton	593	-	-	-	-
13 Teripang	Ton	-	-	-	-	-
14 Ekor Ikan Hiu	Ton	-	-	-	-	-
15 Ikan Olahan/Segar	Ton	-	-	-	-	546
16 Nener Bandeng	ekor	4.036.580	6.582	-	-	-
17 Sapi	ekor	54	-	-	-	-
18 Kulit Sapi	Ton	-	-	-	-	-
19 Kacang Tanah	Ton	421	54	418	81	40
20 Jambu Mente	Ton	152	622	428	123	419
21 Tapioka	Ton	52	-	-	-	14
22 Kakao	Ton	612	1.379	1.202	1.200	1.311
23 Kedelai	Ton	26	-	-	24	34
24 Jagung	Ton	99	59	31	-	-
25 Ikan Asin	Ton	-	-	-	-	-
26 Ikan Asap	Ton	-	-	-	-	-
27 Rumput Laut	Ton	1.489	701	113	-	219

Sumber : Dinas Perindag dan PM Kabupaten Banggai
 Source : Industrial and Trade Service of Banggai Regency

8.2 DOLOG/LOGISTIC AGENCY

Tabel 8.2.1
Jumlah Penerimaan Beras Dropping dari Dolog Menurut Jenis Beras/Pelabuhan di Kabupaten Banggai
Number of Revenues Rice Dropping from Logistic Agency by Kind of Rice/Port in Banggai Regency
2003 - 2007 (Ton)

Jenis Beras/Pelabuhan Kind of Rice/Port	2003	2004	2005	2006	2007
(1)	(2)	(3)	(4)	(5)	(6)
01 Cina Rice	-	-	-	-	-
02 Pakistan	-	-	-	-	-
03 Usa	-	-	-	-	-
04 Myanmar	-	-	-	-	-
05 Parigi	1.297	4.892	5.902	1.000	800
06 Taiwan	-	-	-	-	-
07 Philipina	-	-	-	-	-
08 Jawa Timur	-	-	-	-	-
09 Ujung Pandang	3.700	1.990	1.482	-	1.550
10 Bitung	-	-	-	-	-
11 Gorontalo	-	-	-	-	-
12 Luwuk (Lokal)	4.050	5.150	-	3.837	2.417
13 Thailand/Parigi	2.283	-	-	-	-
14 India	-	-	-	-	-
15 Lainnya	-	338	-	-	-
Jumlah/Total	11.330	12.370	7.384	4.837	4.767

Sumber : Sub Dolog Wilayah II Luwuk
 Source : Sub Logistic Agency Area II Luwuk

Tabel 8.2.2
Jumlah Penerimaan Beras Dropping dari Dolog Menurut Bulan pada Sub Dolog Wilayah II Luwuk
Number of Revenues Rice Dropping from Logistic Agency by Month at Sub Logistic Agency Area II Luwuk
2003 - 2007
(Ton)

Bulan Month	2003	2004	2005	2006	2007
(1)	(2)	(3)	(4)	(5)	(6)
01 Januari/January	-	300	175	-	-
02 Februari/February	-	700	1.873	-	-
03 Maret/March	499	2.309	583	-	-
04 April/April	2.638	1.130	359	-	-
05 Mei/May	645	830	-	-	-
06 Juni/June	900	1.238	-	259	2.050
07 Juli/July	599	629	999	241	300
08 Agustus/August	2.600	1.503	1.544	-	-
09 September/September	1.600	533	454	-	-
10 Oktober/October	550	625	-	-	-
11 Nopember/November	1.049	824	369	500	-
12 Desember/December	250	1.749	1.028	-	-
Jumlah/Total	11.330	12.370	7.384	1.000	2.350

Sumber : Sub Dolog Wilayah II Luwuk
 Source : Sub Logistic Agency Area II Luwuk

Tabel 8.2.3
Jumlah Penyaluran Beras Kepada Golongan Anggaran pada Sub Dolog Wilayah II Luwuk
Number of Distributed Rice Dropping to Group Budget at Sub Logistic Agency Area II Luwuk
2003 - 2007
(Ton)

Bulan Month	2003	2004	2005	2006	2007
(1)	(2)	(3)	(4)	(5)	(6)
01 Januari/January	25.536	17.825	2.700	-	5.000
02 Februari/February	15.932	19.807	13.719	4.000	-
03 Maret/March	23.924	21.825	-	-	8.660
04 April/April	15.864	17.030	-	5.500	-
05 Mei/May	24.574	25.924	-	-	7.000
06 Juni/June	19.456	18.724	-	2.500	-
07 Juli/July	15.464	9.254	2.500	4.400	-
08 Agustus/August	29.202	3.740	-	-	7.400
09 September/September	15.288	3.240	1.580	1.666	-
10 Oktober/October	15.230	1.550	-	5.000	7.000
11 Nopember/November	15.280	4.170	2.000	-	-
12 Desember/December	15.146	1.170	3.628	-	-
Jumlah/Total	230.896	144.259	26.127	23.066	35.060

Sumber : Sub Dolog Wilayah II Luwuk
 Source : Sub Logistic Agency Area II Luwuk

Tabel 8.2.4 Jumlah Penyaluran Beras Kepada Golongan Non Anggaran pada Sub Dolog Wilayah II Luwuk
Number of Distributed Rice Dropping to Group Non Budget at Sub Logistic Agency Area II Luwuk
2003 - 2007
(kg)

Bulan Month	2003	2004	2005	2006	2007
(1)	(2)	(3)	(4)	(5)	(6)
01 Januari/January	52.040	1.017.038	1.013.605	860	592.650
02 Februari/February	1.505.212	1.017.038	1.206.405	75.835	567.018
03 Maret/March	1.048.852	1.178.538	1.563.605	30.925	562.918
04 April/April	998.094	1.017.013	958.490	406.535	296.456
05 Mei/May	982.924	1.020.993	958.490	484.515	553.126
06 Juni/June	1.024.821	1.016.993	958.405	1.094.725	202.170
07 Juli/July	1.001.190	1.016.993	958.405	925	376.192
08 Agustus/August	1.227.190	1.017.013	962.405	932.425	355.986
09 September/September	1.227.190	1.017.013	958.315	925	27.048
10 Oktober/October	1.227.105	1.017.323	1.916.965	932.665	473.506
11 Nopember/November	1.237.472	1.016.940	-	925	280.490
12 Desember/December	675	1.170	860	15.486	950
Jumlah/Total	11.532.765	11.354.065	11.455.950	3.976.746	4.288.510

Sumber : Sub Dolog Wilayah II Luwuk
 Source : Sub Logistic Agency Area II Luwuk

**TRANSPORTASI
DAN KOMUNIKASI**
*Transportation and
Communication*

9

<http://banggaikab.bps.go.id>

9. TRANSPORTASI DAN KOMUNIKASI *TRANSPORTATION AND COMMUNICATION*

9.1. Panjang Jalan/Length of Road

Salah satu penunjang untuk memperlancar arus perekonomian suatu daerah adalah tersedianya sarana dan prasarana yang cukup memadai khususnya disektor perhubungan. Satu diantara prasarana tersebut adalah jalan, yang berfungsi sebagai penghubung antara satu daerah dengan daerah lain sehingga arus lalu lintas baik kendaraan bermotor maupun kendaraan tidak bermotor dapat beroperasi dengan baik.

Untuk melihat perkembangan sektor perhubungan darat khususnya menyangkut fasilitas jalan yang ada di Kabupaten Banggai dapat dilihat pada tabel 9.1.1 sampai dengan 9.1.8.

9.2. Angkutan Darat/Land Transport

Arus kendaraan yang masuk keluar menurut trayek di Kabupaten Banggai pada tahun 2007 kembali mengalami kenaikan. Banyaknya kendaraan bermotor umum wajib uji dapat dilihat pada tabel 9.2.1. sedangkan kendaraan bermotor yang diuji menurut jenis secara keseluruhan lebih banyak seperti ditunjukkan tabel 9.2.3.

9.3. Angkutan Udara/Air Transport

Pada tahun 2007 frekuensi penerbangan udara di pelabuhan udara Bubung Luwuk menurun jika dibandingkan dengan penerbangan tahun 2006. Tahun 2006 pesawat tiba sejumlah 747 kali, turun menjadi 715 kali pada tahun 2007. Sedangkan pesawat berangkat selama tahun 2007 meningkat menjadi 719 kali, lebih tinggi dibandingkan pesawat berangkat selama tahun 2006 sebanyak 697 kali.

Meningkatnya frekuensi penerbangan pesawat udara di pelabuhan Bubung Luwuk khususnya pesawat yang tiba mengakibatkan pula menurunnya jumlah penumpang yang tiba.

Jumlah penumpang yang tiba di pelabuhan udara Bubung Luwuk tahun 2007 tercatat 18.956 orang, lebih tinggi dibandingkan dengan tahun 2006 yang mencapai 12.790 orang.

9.4. Angkutan Laut/Sea Transport

Kabupaten Banggai yang sebagian besar wilayahnya terletak disekitar pantai, sangat memungkinkan armada laut dapat beroperasi di pelabuhan yang ada, guna pengembangan ekonomi secara merata serta sebagai penunjang transportasi penumpang angkutan laut.

Pelabuhan yang ada di Kabupaten Banggai adalah pelabuhan Luwuk, Pagimana dan pelabuhan Bunta. Dari angka-angka yang ada ternyata jumlah kapal motor yang berangkat di ketiga pelabuhan tersebut selama tahun 2007 mengalami penurunan sementara untuk kapal motor yang tiba juga mengalami penurunan pula, kecuali Pagimana yang mengalami peningkatan.

Lain halnya dengan keadaan kapal motor, penumpang yang turun di pelabuhan Luwuk dan Pagimana selama tahun 2007 mengalami penurunan, sedangkan penumpang yang naik mengalami peningkatan di pelabuhan Luwuk. Penumpang yang naik di pelabuhan Luwuk dan Pagimana menurun dari 110.286 penumpang tahun 2006 menjadi 101.307 penumpang tahun 2007, sementara untuk penumpang yang turun juga menurun dari 117.269 tahun 2006 menjadi 100.793 orang pada tahun 2007. Rincian selengkapnya dapat dilihat pada tabel 9.4.3. dan tabel 9.4.4.

9.5. Pos/Post

Dengan semakin meningkatnya permintaan akan pelayanan jasa pos setiap tahun, maka perlu dilihat dari sarana yang ada sebagai penunjang untuk kelancaran pelayanannya, seperti Kantor Pos dan Kantor Pos Pembantu.

Data Pos yang disajikan disini ialah Jasa Pos seperti surat-surat pos, Warkat Pos, Kartu Pos, Pos Paket dan Wesel yang diterima dan dikirim dari masing-masing kecamatan.

Pada tabel 9.5.1. dan 9.5.2. jenis surat yang dikirim dalam negeri tahun 2007 adalah surat biasa dengan jumlah 14.716 buah surat, surat kilat 14.617 buah, surat kilat khusus 25.366 buah dan tercatat/terdaftar 694 buah. Sementara itu untuk surat yang diterima adalah masing-masing surat biasa 25.707 buah, surat kilat 22.420 buah, surat kilat khusus 30.959 buah dan surat tercatat/terdaftar 1.158 buah.

Nilai wesel yang dikirim dan diterima dalam dan luar negeri mengalami peningkatan seperti ditunjukkan tabel 9.5.3. dan tabel 9.5.4. Sementara itu untuk warkat/kartu pos yang dikirim baik dalam negeri maupun luar negeri mengalami peningkatan lihat tabel 9.5.5.

9.6. Telekomunikasi/Telecommunication

Semakin maju teknologi dalam suatu negara maka peranan Telekomunikasi sangat penting artinya, sehingga masyarakat dapat berkomunikasi satu sama lainnya. Disamping itu juga didapatkan suatu pendapatan negara yaitu dari jasa telekomunikasi. Dengan dioperasikannya beberapa tahun terakhir di Kabupaten Banggai, maka untuk kapasitas sambungan telepon baik sambungan induk maupun sambungan cabangnya telah ditiadakan.

Dari sektor telekomunikasi tahun 2007 seperti yang disajikan dalam tabel 9.6.1 dapat dilihat antara lain kapasitas sentral telepon yang terdiri dari Toili 153, Batui 51, Bunta 426, Luwuk 4.064, Pagimana 376, wartel 100, telpon umum koin 50 dan telepon umum kartu tidak ada.

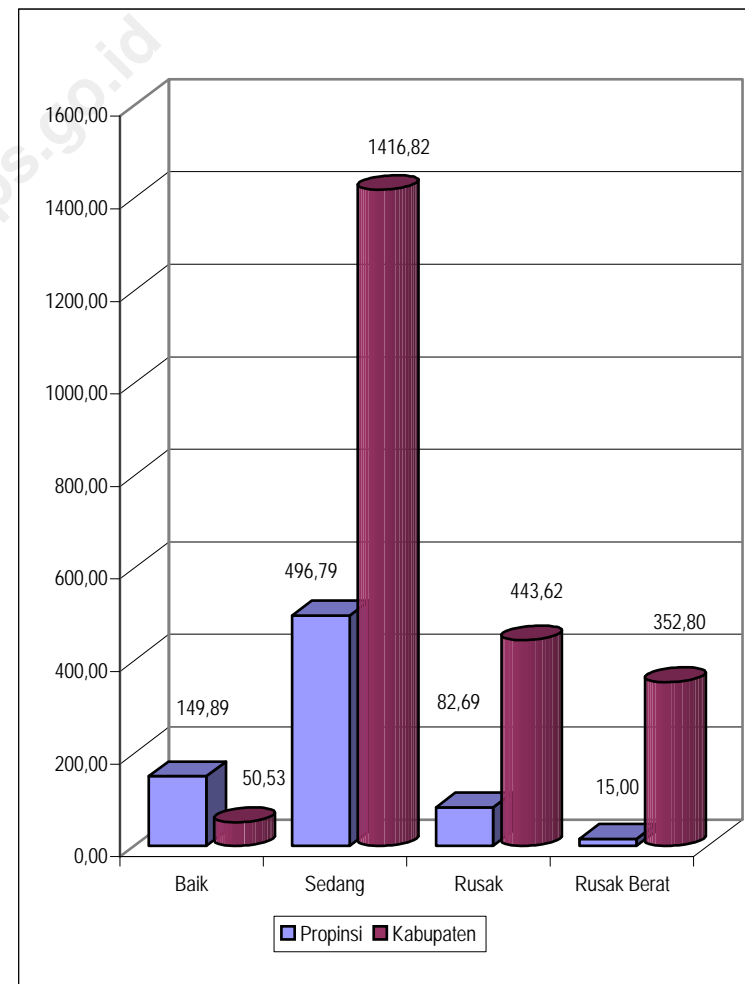
9.7. Hotel Dan Pariwisata/Hotel and Tourist

Dalam menunjang arus wisatawan asing maupun domestik dirasakan perlu tersedianya akomodasi yang memadai. Adapun akomodasi yang dimaksud adalah Hotel baik berbintang dan non berbintang termasuk akomodasi lain.

Banyaknya hotel/penginapan di Kabupaten Banggai sampai saat ini 21 buah dengan kapasitas kamar secara keseluruhan sebanyak 217 buah dengan 349 tempat tidur.

Gambar 9.1 Kondisi Jalan Menurut Kecamatan di Kabupaten Banggai
Figure Condition of Road by District in Banggai Regency

2007
(Km)



9.1 PANJANG JALAN/LENGTH OF ROAD

Tabel 9.1.1
Table **Kondisi Jalan Propinsi Menurut Kecamatan di Kabupaten Banggai**
Condition of Province Road by District in Banggai Regency
2003 - 2007 (Km)

Kecamatan <i>District</i>	Baik <i>Good</i>	Sedang <i>Moderate</i>	Rusak <i>Damage</i>	Rusak Berat <i>HeavyDamage</i>	Jumlah <i>Total</i>
(1)	(2)	(3)	(4)	(5)	(6)
01 Toili	16,00	7,98	26,19	10,50	60,67
02 Toili Barat	-	42,80	9,40	-	52,20
03 Batui	-	35,80	1,20	-	37,00
04 Bunta	-	54,70	-	-	54,70
05 Nuhon	12,00	44,75	20,00	4,50	81,25
06 Kintom	-	24,70	-	-	24,70
07 Luwuk	58,00	27,00	-	-	85,00
08 Luwuk Timur	15,89	12,86	-	-	28,75
09 Pagimana	-	89,50	12,00	-	101,50
10 Bualemo	38,00	41,95	-	-	79,95
11 Lamala	-	49,10	1,90	-	51,00
12 Masama	10,00	20,50	-	-	30,50
13 Balantak	-	45,15	12,00	-	57,15
Jumlah/Total	149,89	496,79	82,69	15,00	744,37
Kabupaten Banggai/Banggai Regency					
2007	149,89	496,79	82,69	15,00	744,37
2006	234,70	329,50	84,00	4,50	652,70
2005	189,25	404,70	58,75	-	652,70
2004	120,90	401,60	130,20	-	652,70
2003	149,00	384,40	119,30	-	652,70

Sumber : Dinas Prasarana Wilayah Kabupaten Banggai
 Source : Region Infrastructure Services of Banggai Regency

Tabel 9.1.2
Table **Jenis Permukaan Jalan Propinsi Menurut Kecamatan di Kabupaten Banggai**
Surface of Province Road by District in Banggai Regency
2003 - 2007 (Km)

Kecamatan <i>District</i>	Aspal <i>Asphalted</i>	Kerikil <i>Gravel</i>	Tanah <i>Earth</i>	Tidak Dirinci <i>Unspecified</i>	Jumlah <i>Total</i>
(1)	(2)	(3)	(4)	(5)	(6)
01 Toili	51,93	8,74	-	-	60,67
02 Toili Barat	52,20	-	-	-	52,20
03 Batui	37,00	-	-	-	37,00
04 Bunta	54,70	-	-	-	54,70
05 Nuhon	65,00	16,25	-	-	45,00
06 Kintom	24,70	-	-	-	24,70
07 Luwuk	85,00	-	-	-	85,00
08 Luwuk Timur	28,75	-	-	-	28,75
09 Pagimana	101,50	-	-	-	101,50
10 Bualemo	79,95	-	-	-	79,95
11 Lamala	51,00	-	-	-	51,00
12 Masama	30,50	-	-	-	30,50
13 Balantak	57,15	-	-	-	57,15
Jumlah/Total	719,38	24,99	-	-	744,37
Kabupaten Banggai/Banggai Regency					
2007	719,38	24,99	-	-	744,37
2006	652,70	-	-	-	652,70
2005	652,70	-	-	-	652,70
2004	652,70	-	-	-	652,70
2003	652,70	-	-	-	652,70

Sumber : Dinas Prasarana Wilayah Kabupaten Banggai
 Source : Region Infrastructure Services of Banggai Regency

Tabel 9.1.3
Table

Kelas Jalan Propinsi Menurut Kecamatan di Kabupaten Banggai
Class of Province Road by District in Banggai Regency

2003 - 2007
(Km)

Kecamatan <i>District</i>	I	II	III	III A	III B	III C	Tak Dirinci <i>Unspecified</i>	Jumlah <i>Total</i>
(1)	(2)	(3)	(4)	(5)	(6)	(7)	(8)	(9)
01 Toili	-	-	-	60,67	-	-	-	60,67
02 Toili Barat	-	-	-	52,20	-	-	-	52,20
03 Batui	-	-	-	37,00	-	-	-	37,00
04 Bunta	-	-	-	54,70	-	-	-	54,70
05 Nuhon	-	-	-	81,25	-	-	-	81,25
06 Kintom	-	-	-	24,70	-	-	-	24,70
07 Luwuk	-	-	-	85,00	-	-	-	85,00
08 Luwuk Timur	-	-	-	28,75	-	-	-	28,75
09 Pagimana	-	-	-	101,50	-	-	-	101,50
10 Bualemo	-	-	-	79,95	-	-	-	79,95
11 Lamala	-	-	-	51,00	-	-	-	51,00
12 Masama	-	-	-	30,50	-	-	-	30,50
13 Balantak	-	-	-	57,15	-	-	-	57,15
Jumlah/Total	-	-	-	744,37	-	-	-	744,37
Kabupaten Banggai/Banggai Regency								
2007	-	-	-	744,37	-	-	-	744,37
2006	-	-	-	652,70	-	-	-	652,70
2005	-	652,70	-	-	-	-	-	652,70
2004	-	652,70	-	-	-	-	-	652,70
2003	-	652,70	-	-	-	-	-	652,70

Sumber : Dinas Prasarana Wilayah Kabupaten Banggai
Source : *Region Infrastructure Services of Banggai Regency*

Tabel 9.1.4
Table

Kondisi Jalan Kabupaten Menurut Kecamatan di Kabupaten Banggai
Condition of Regency Road by District in Banggai Regency

2003 - 2007
(Km)

Kecamatan <i>District</i>	Baik <i>Good</i>	Sedang <i>Moderate</i>	Rusak <i>Damage</i>	Rusak Berat <i>Heavy Damage</i>	Jumlah <i>Total</i>
(1)	(2)	(3)	(4)	(5)	(6)
01 Toili	1,65	203,24	51,06	45,00	300,95
02 Toili Barat	-	152,66	30,70	12,00	195,36
03 Batui	2,40	152,30	29,64	17,53	201,87
04 Bunta	9,34	117,76	37,93	6,13	171,16
05 Nuhon	1,80	77,98	23,43	1,25	104,46
06 Kintom	-	80,04	19,43	14,93	114,40
07 Luwuk	15,50	158,76	51,72	21,53	247,51
08 Luwuk Timur	3,80	57,64	38,53	15,60	115,57
09 Pagimana	-	100,56	25,65	80,00	206,21
10 Bualemo	3,00	69,44	26,82	74,25	173,51
11 Lamala	-	90,88	42,35	20,94	154,17
12 Masama	9,74	73,80	35,25	29,09	147,88
13 Balantak	3,30	81,78	31,13	14,58	130,79
Jumlah/Total	50,53	1.416,82	443,62	352,83	2.263,76
Kabupaten Banggai/Banggai Regency					
2007	50,53	1.416,82	443,62	352,83	2.263,76
2006	755,20	935,20	515,34	368,65	2.574,39
2005	859,68	662,78	797,63	244,60	2.564,69
2004	180,70	655,38	248,60	272,50	1.357,18
2003	280,70	355,40	445,60	235,40	1.317,10

Sumber : Dinas Prasarana Wilayah Kabupaten Banggai
Source : *Region Infrastructure Services of Banggai Regency*

Tabel 9.1.5
Table

Jenis Permukaan Jalan Kabupaten Menurut Kecamatan di Kabupaten Banggai

Surface of Regency Road by District in Banggai Regency

2003 - 2007
(Km)

Kecamatan <i>District</i>	Aspal <i>Asphalted</i>	Kerikil <i>Gravel</i>	Tanah <i>Earth</i>	Tidak Dirinci <i>Unspecified</i>	Jumlah <i>Total</i>
(1)	(2)	(3)	(4)	(5)	(6)
01 Toili	51,15	137,50	103,80	8,50	300,95
02 Toili Barat	66,65	75,48	53,23	-	195,36
03 Batui	17,96	157,38	26,53	-	201,87
04 Bunta	9,34	133,31	28,51	-	171,16
05 Nuhon	9,40	70,01	25,05	-	104,46
06 Kintom	11,09	80,80	12,50	10,01	114,40
07 Luwuk	125,74	99,62	20,64	1,51	247,51
08 Luwuk Timur	12,18	78,76	24,63	-	115,57
09 Pagimana	30,37	95,42	23,52	56,90	206,21
10 Bualemo	5,63	138,68	29,20	-	173,51
11 Lamala	11,13	113,27	29,77	-	154,17
12 Masama	20,14	98,92	28,82	-	147,88
13 Balantak	21,86	88,11	20,82	-	130,79
Jumlah/Total	392,64	1.367,26	427,02	76,92	2.263,84
Kabupaten Banggai/Banggai Regency					
2007	392,64	1.367,26	427,02	76,92	2.263,84
2006	322,89	1.783,43	356,07	112,00	2.574,39
2005	313,19	1.671,34	468,16	112,00	2.564,69
2004	318,78	712,10	326,30	-	1.357,18
2003	276,70	714,10	326,30	-	1.317,10

Sumber : Dinas Prasarana Wilayah Kabupaten Banggai
Source : *Region Infrastructure Services of Banggai Regency*

Tabel 9.1.6
Table

Kelas Jalan Kabupaten Menurut Kecamatan di Kabupaten Banggai

Class of Regency Road by District in Banggai Regency

2003 - 2007
(Km)

Kecamatan <i>District</i>	I	II	III	III A	III B	III C	Tak Dirinci <i>Unspecified</i>	Jumlah <i>Total</i>
(1)	(2)	(3)	(4)	(5)	(6)	(7)	(8)	(9)
01 Toili	-	-	-	-	-	300,95	-	300,95
02 Toili Barat	-	-	-	-	-	195,36	-	195,36
03 Batui	-	-	-	-	-	201,87	-	201,87
04 Bunta	-	-	-	-	-	171,16	-	171,16
05 Nuhon	-	-	-	-	-	104,46	-	104,46
06 Kintom	-	-	-	-	-	114,40	-	114,40
07 Luwuk	-	-	-	-	-	247,51	-	247,51
08 Luwuk Timur	-	-	-	-	-	115,57	-	115,57
09 Pagimana	-	-	-	-	-	206,21	-	206,21
10 Bualemo	-	-	-	-	-	173,51	-	173,51
11 Lamala	-	-	-	-	-	154,17	-	154,17
12 Masama	-	-	-	-	-	147,88	-	147,88
13 Balantak	-	-	-	-	-	130,79	-	130,79
Jumlah/Total	-	-	-	-	-	2.263,84	-	2.263,84
Kabupaten Banggai/Banggai Regency								
2007	-	-	-	-	-	2.263,84	-	2.263,84
2006	-	-	-	-	-	2.462,39	112,00	2.574,39
2005	-	-	-	-	-	2.462,39	112,00	2.564,69
2004	-	-	-	-	-	1.154,20	-	1.357,18
2003	-	-	-	-	-	1.154,20	-	1.317,10

Sumber : Dinas Prasarana Wilayah Kabupaten Banggai
Source : *Region Infrastructure Services of Banggai Regency*

9.2 ANGKUTAN DARAT/LAND TRANSPORT

Tabel 9.2.1
Table **Banyaknya Kendaraan Bermotor Wajib Uji Menurut Kecamatan di Kabupaten Banggai**
Number of Vehicles Must be Tested by District in Banggai Regency

2003 - 2007						
Kecamatan <i>District</i>	Mobil Penumpang <i>Passenger</i>	Bus	Truck	Bemo	Track-tor	Pick Up
(1)	(2)	(3)	(4)	(5)	(6)	(7)
01 Toili	29	32	58	-	-	36
02 Toili Barat	18	30	48	-	-	22
03 Batui	11	118	65	-	-	21
04 Bunta	18	60	33	-	-	25
05 Nuhon	6	6	12	-	-	8
06 Kintom	3	33	5	-	-	5
07 Luwuk	135	738	781	-	3	470
08 Luwuk Timur	-	11	26	-	-	12
09 Pagimana	10	43	21	-	-	13
10 Bualemo	5	8	10	-	-	7
11 Lamala	3	10	15	-	-	10
12 Masama	2	26	24	-	-	13
13 Balantak	5	27	11	-	-	8
Jumlah/Total	245	1.142	1.109	-	3	650
Kabupaten Banggai/Banggai Regency						
2007	245	1.142	1.109	-	3	650
2006	220	1.114	1.040	-	3	616
2005	196	1.103	971	-	3	578
2004	178	1.076	916	-	3	554
2003	156	1.045	843	-	3	525

Sumber : Dinas Perhubungan Kabupaten Banggai
 Source : *Transportation Services of Banggai Regency*

Tabel 9.2.2
Table **Banyaknya Kendaraan Bermotor Umum dan Bukan Umum Wajib Uji Menurut Kecamatan di Kabupaten Banggai**
Number of Public and Non Public Vehicles Must be Tested by District in Banggai Regency

2003 - 2007		
Kecamatan <i>District</i>	Umum <i>Public</i>	Bukan Umum <i>Non Public</i>
(1)	(2)	(3)
01 Toili	61	94
02 Toili Barat	64	54
03 Batui	129	86
04 Bunta	78	58
05 Nuhon	15	17
06 Kintom	36	10
07 Luwuk	887	1.239
08 Luwuk Timur	11	38
09 Pagimana	62	25
10 Bualemo	14	16
11 Lamala	14	24
12 Masama	31	34
13 Balantak	32	19
Jumlah/Total	1.434	1.714
Kabupaten Banggai/Banggai Regency		
2007	1.434	1.714
2006	1.379	1.614
2005	1.438	1.413
2004	1.430	1.421
2003	1.297	1.275

Sumber : Dinas Perhubungan Kabupaten Banggai
 Source : *Transportation Services of Banggai Regency*

Tabel 9.2.3
Banyaknya Kendaraan Bermotor yang Diuji Menurut Kecamatan di Kabupaten Banggai
Number of Vehicles to Tested by District in Banggai Regency

2003 - 2007

Kecamatan <i>District</i>	Mobil Penumpang <i>Passenger</i>	Bus	Truck	Bemo	Track-tor	Pick Up
(1)	(2)	(3)	(4)	(5)	(6)	(7)
01 Toili	41	55	130	-	-	85
02 Toili Barat	20	17	46	-	-	15
03 Batui	2	41	30	-	-	25
04 Bunta	21	65	80	-	-	65
05 Nuhon	2	6	4	-	-	6
06 Kintom	7	25	6	-	-	8
07 Luwuk	60	402	874	-	5	550
08 Luwuk Timur	-	6	4	-	-	-
09 Pagimana	25	30	36	-	-	15
10 Bualemo	11	15	24	-	-	8
11 Lamala	5	5	12	-	-	8
12 Masama	7	25	20	-	-	30
13 Balantak	5	16	20	-	-	6
Jumlah/Total	206	708	1.286	-	5	821
Kabupaten Banggai/Banggai Regency						
2007	206	708	1.286	-	5	821
2006	179	565	1.024	-	4	577
2005	196	1103	971	-	3	578
2004	178	1076	916	-	3	554
2003	152	731	884	-	3	462

Sumber : Dinas Perhubungan Kabupaten Banggai
 Source : *Transportation Services of Banggai Regency*

Tabel 9.2.4
Banyaknya Kendaraan Bermotor Umum dan Bukan Umum yang Diuji Menurut Kecamatan di Kabupaten Banggai
Number of Public and Non Public Vehicles to Tested by District in Banggai Regency

2003 - 2007

Kecamatan <i>District</i>	Umum <i>Public</i>	Bukan Umum <i>Non Public</i>
(1)	(2)	(3)
01 Toili	96	215
02 Toili Barat	37	61
03 Batui	43	55
04 Bunta	86	145
05 Nuhon	8	10
06 Kintom	32	14
07 Luwuk	468	1.423
08 Luwuk Timur	6	4
09 Pagimana	61	45
10 Bualemo	31	27
11 Lamala	16	14
12 Masama	36	46
13 Balantak	21	26
Jumlah/Total	941	2.085

Kabupaten Banggai/Banggai Regency

2007	941	2.085
2006	776	1.573
2005	1.438	1.413
2004	1.430	1.421
2003	888	1.343

Sumber : Dinas Perhubungan Kabupaten Banggai
 Source : *Transportation Services of Banggai Regency*

Tabel 9.2.5
Banyaknya Kecelakaan Lalu Lintas dan Korban Serta Nilai Kerugian Menurut Bulan di Kabupaten Banggai
Number of Traffic Accident, Victim and Material Lost by Month in Banggai Regency

2003 - 2007							
Bulan Month	Kecelakaan Accident	Korban/Victim				Kendaraan Vehicles	
		Meninggal Death	Luka/Injured		Nilai Kerugian Material Lost (000 Rp)	Umum Public	Tidak Umum Non Public
			Berat Heavy	Ringan Light			
(1)	(2)	(3)	(4)	(5)	(6)	(7)	(8)
01 Januari	5	4	3	2	6.500	2	6
02 Februari	5	4	5	0	16.500	2	7
03 Maret	2	2	0	1	4.500	1	4
04 April	4	3	0	1	2.000	2	7
05 Mei	5	4	5	2	10.500	1	11
06 Juni	6	8	2	0	12.000	2	8
07 Juli	4	4	0	1	4.000	6	3
08 Agustus	6	8	1	0	24.000	1	9
09 September	5	3	2	2	18.100	2	8
10 Oktober	6	3	7	3	19.600	5	6
11 Nopember	5	4	2	4	7.100	2	9
12 Desember	6	4	4	5	8.000	2	8
Jumlah/Total	59	51	31	21	132.800	28	86
Kabupaten Banggai/Banggai Regency							
2007	59	51	31	21	132.800	28	86
2006	63	40	31	21	206.735	16	83
2005	56	32	17	3	49.000	4	27
2004	49	33	35	9	85.200	12	39
2003	36	26	12	8	66.350	4	54

Sumber : Polres Banggai di Luwuk
 Source : Resort Police Banggai in Luwuk

Tabel 9.2.6
Banyaknya Pelanggaran Lalu Lintas Menurut Bulan di Kabupaten Banggai
Number of Traffic Accident by Month in Banggai Regency

2003 - 2007		
Bulan Month	Kendaraan/Vehicles	
	Umum Public	Bukan Umum Non Public
	(1)	(2)
01 Januari	10	201
02 Februari	9	348
03 Maret	9	145
04 April	2	20
05 Mei	6	49
06 Juni	1	35
07 Juli	2	49
08 Agustus	1	24
09 September	8	127
10 Oktober	9	213
11 Nopember	12	216
12 Desember	12	72
Jumlah/Total	81	1.499
Kabupaten Banggai/Banggai Regency		
2007	81	1.499
2006	139	1.330
2005	189	2.125
2004	218	2.597
2003	262	3.112

Sumber : Polres Banggai di Luwuk
 Source : Resort Police Banggai in Luwuk

Tabel 9.2.7
Table **Banyaknya Surat Izin Mengemudi (SIM) yang Dikeluarkan Polres di Kabupaten Banggai**
Number of Driving Lisence Resort Police Obligato in Banggai Regency

2003 - 2007					
Jenis SIM <i>Kind of Driving Lisence</i>	2003	2004	2005	2006	2007
(1)	(2)	(3)	(4)	(5)	(6)
01 - SIM A Biasa	469	52	502	572	781
- SIM A Umum	95	84	119	108	75
02 - SIM B1 Biasa	147	118	130	243	230
- SIM B1 Umum	137	145	192	305	320
03 - SIM B2 Biasa	12	5	7	9	16
- SIM B2 Umum	39	42	72	79	120
04 - SIM C	4.007	4.662	5.886	6.003	5.870

Sumber : Polres Banggai di Luwuk
 Source : Resort Police Banggai in Luwuk

9.3 ANGKUTAN UDARA/AIR TRANSPORT

Tabel 9.3.1
Table **Banyaknya Pesawat Tiba dan Berangkat Menurut Bulan di Bandara Bubung**
Number of Plane Come and Come Out by Month in Bubung Airport

2003 - 2007		
Bulan <i>Month</i>	Tiba <i>Come</i>	Berangkat <i>Come Out</i>
(1)	(2)	(3)
01 Januari	56	55
02 Februari	54	56
03 Maret	49	52
04 April	54	53
05 Mei	65	67
06 Juni	59	60
07 Juli	75	73
08 Agustus	68	69
09 September	68	67
10 Oktober	69	70
11 Nopember	51	50
12 Desember	47	47
Jumlah Total	715	719
Kabupaten Banggai/Banggai Regency		
2007	715	719
2006	747	697
2005	665	667
2004	1.009	1.011
2003	750	750

Sumber : Bandara Bubung
 Source : Bubung Airport

Tabel 9.3.2 Banyaknya Penumpang Tiba, Berangkat dan Transit Menurut Bulan di Bandara Bubung
Number of Arrival, Deptime and Transite Passenger by Month in Bubung Airport

2003 - 2007			
Bulan Month	Tiba Come	Berangkat Come Out	Transit Transite
(1)	(2)	(3)	(4)
01 Januari	1.001	981	4
02 Februari	1.381	1.365	6
03 Maret	302	1.084	2
04 April	1.169	1.178	2
05 Mei	1.241	1.445	2
06 Juni	1.431	1.654	11
07 Juli	2.271	2.403	7
08 Agustus	2.317	2.420	19
09 September	2.391	3.125	-
10 Oktober	2.306	2.499	1
11 Nopember	1.741	1.692	-
12 Desember	1.405	1.438	5
Jumlah/Total	18.956	21.284	59
Kabupaten Banggai/Banggai Regency			
2007	18.956	21.284	59
2006	12.790	13.320	99
2005	10.163	11.281	178
2004	14.539	15.496	510
2003	10.520	11318	1.092

Sumber : Bandara Bubung
 Source : Bubung Airport

Tabel 9.3.3 Banyaknya Barang yang Dibongkar dan Dimuat Menurut Bulan di Bandara Bubung
Number of Unloaded and Loaded Cargo by Month in Bubung Airport

2003 - 2007 (Kg)		
Bulan Month	Bongkar Unloaded	Muat Loaded
(1)	(2)	(3)
01 Januari	1.631	428
02 Februari	482	2.939
03 Maret	2.330	1.488
04 April	1.872	8.529
05 Mei	789	403
06 Juni	1.613	5.572
07 Juli	3.155	2.011
08 Agustus	5.481	4.194
09 September	8.442	9.110
10 Oktober	2.635	2.646
11 Nopember	7.462	2.485
12 Desember	7.649	2.096
Jumlah/Total	43.541	41.901
Kabupaten Banggai/Banggai Regency		
2007	43.541	41.901
2006	25.126	15.631
2005	19.030	11.961
2004	16.988	48.670
2003	25.617	31.103

Sumber : Bandara Bubung
 Source : Bubung Airport

Tabel 9.3.4
Table

Banyaknya Bagasi yang Dibongkar dan Dimuat Menurut Bulan di Bandara Bubung
Number of Loaded and Unloaded Bagage by Month in Bubung Airport
2003 - 2007
(Kg)

Bulan Month	Bongkar Unloaded	Muat Loaded
(1)	(2)	(3)
01 Januari	13.382	15.797
02 Februari	4.326	7.633
03 Maret	10.716	11.944
04 April	11.339	5.450
05 Mei	10.782	18.085
06 Juni	12.639	21.288
07 Juli	29.623	24.496
08 Agustus	21.662	39.258
09 September	45.533	18.641
10 Oktober	40.602	22.546
11 Nopember	22.917	30.095
12 Desember	26.510	13.933
Jumlah/Total	250.031	229.166
Kabupaten Banggai/Banggai Regency		
2007	250.031	229.166
2006	142.397	113.475
2005	95.182	86.521
2004	160.983	117.999
2003	88.375	83.707

Sumber : Bandara Bubung
Source : Bubung Airport

9.4 ANGKUTAN LAUT/SEA TRANSPORT

Tabel 9.4.1
Table

Banyaknya Kapal Laut yang Datang Menurut Bulan di Kabupaten Banggai
Number of Ship Come by Month in Banggai Regency
2003 - 2007

Bulan Month	Luwuk	Pagimana	Bunta
(1)	(2)	(3)	(4)
01 Januari	...	22	-
02 Februari	...	18	-
03 Maret	120	26	-
04 April	108	-	-
05 Mei	133	27	-
06 Juni	144	37	-
07 Juli	143	-	-
08 Agustus	142	53	-
09 September	122	52	4
10 Oktober	128	46	2
11 Nopember	134	53	2
12 Desember	108	47	-
Jumlah/Total	1.282	381	8
Kabupaten Banggai/Banggai Regency			
2007	1.282	381	8
2006
2005	1.963	297	123
2004	2.053	288	117
2003	2.857	280	111

Sumber : Pelabuhan Laut Setempat
Source : Local Port

Tabel 9.4.2
Table

Banyaknya Kapal Laut yang Berangkat Menurut Bulan di Kabupaten Banggai
Number of Ship ComeOut by Month in Banggai Regency

2003 - 2007

Bulan Month	Luwuk	Pagimana	Bunta
(1)	(2)	(3)	(4)
01 Januari	...	22	-
02 Februari	...	18	-
03 Maret	123	26	-
04 April	106	-	2
05 Mei	134	27	-
06 Juni	138	37	-
07 Juli	145	-	-
08 Agustus	145	52	-
09 September	123	54	-
10 Oktober	125	46	2
11 Nopember	133	53	4
12 Desember	112	46	-
Jumlah/Total	1.284	381	8
Kabupaten Banggai/Banggai Regency			
2007	1.284	381	8
2006
2005	1.963	297	123
2004	2.053	288	117
2003	2.857	280	111

Sumber : Pelabuhan Laut Setempat
Source : Local Port

Tabel 9.4.3
Table

Banyaknya Penumpang Kapal Laut yang Turun Menurut Bulan di Kabupaten Banggai
Number of Arrival Passenger by Month in Banggai Regency

2003 - 2007

Bulan Month	Luwuk	Pagimana	Bunta
(1)	(2)	(3)	(4)
01 Januari	...	2.760	-
02 Februari	...	1.876	-
03 Maret	4.862	2.935	-
04 April	7.724	-	-
05 Mei	5.490	1.840	-
06 Juni	6.506	2.270	-
07 Juli	8.510	3.707	-
08 Agustus	5.288	2.781	1
09 September	6.849	2.671	-
10 Oktober	9.551	4.449	-
11 Nopember	6.709	2.355	-
12 Desember	8.341	3.319	-
Jumlah/Total	69.830	30.963	1
Kabupaten Banggai/Banggai Regency			
2007	69.830	30.963	1
2006	-
2005	81.044	36.225	-
2004	79.774	35.925	-
2003	75.964	35.023	-

Sumber : Pelabuhan Laut Setempat
Source : Local Port

Tabel 9.4.4
Table

Banyaknya Penumpang Kapal Laut yang Naik Menurut Bulan di Kabupaten Banggai
Number of Depture Passenger by Month in Banggai Regency

2003 - 2007

Bulan Month	Luwuk	Pagimana	Bunta
(1)	(2)	(3)	(4)
01 Januari	...	2.025	-
02 Februari	...	1.858	-
03 Maret	5.710	2.185	-
04 April	7.018	-	-
05 Mei	6.211	1.585	-
06 Juni	7.260	2.815	-
07 Juli	8.681	2.657	-
08 Agustus	6.365	2.748	1
09 September	8.081	3.022	-
10 Oktober	9.529	4.648	-
11 Nopember	6.351	2.156	-
12 Desember	7.814	2.588	-
Jumlah/Total	73.020	28.287	1
Kabupaten Banggai/Banggai Regency			
2007	73.020	28.287	1
2006	-
2005	72.366	37.920	-
2004	71.222	36.134	-
2003	70.077	30.776	26

Sumber : Pelabuhan Laut Setempat
Source : Local Port

Tabel 9.4.5
Table

Banyaknya Barang yang Dimuat Kapal Laut Menurut Bulan di Kabupaten Banggai
Number of Loaded Cargo by Month in Banggai Regency

2003 - 2007
(Ton)

Bulan Month	Luwuk	Pagimana	Bunta
(1)	(2)	(3)	(4)
01 Januari	...	372	-
02 Februari	10.050	326	-
03 Maret	19.715	372	-
04 April	13.166	-	285
05 Mei	6.280	362	-
06 Juni	20	207	-
07 Juli	21.976	298	358
08 Agustus	15.876	953	-
09 September	19.173	691	-
10 Oktober	13.040	522	3197
11 Nopember	14.322	361	32.600
12 Desember	21.713	375	-
Jumlah/Total	155.331	4.839	36.440
Kabupaten Banggai/Banggai Regency			
2007	155.331	4.839	36.440
2006
2005	49.474	7.054	6.862
2004	48.452	6.400	6.931
2003	105.488	5.746	6.998

Sumber : Pelabuhan Laut Setempat
Source : Local Port

Tabel 9.4.6
Table

Banyaknya Barang yang Dibongkar Kapal Laut Menurut Bulan di Kabupaten Banggai
Number of Unloaded Cargo by Month in Banggai Regency
2003 - 2007
(Ton)

Bulan Month	Luwuk	Pagimana	Bunta
(1)	(2)	(3)	(4)
01 Januari	...	594	-
02 Februari	...	617	-
03 Maret	20.440	1.260	-
04 April	11.218	-	-
05 Mei	16.471	446	-
06 Juni	20	605	-
07 Juli	18.354	541	-
08 Agustus	17.231	598	-
09 September	13.434	362	-
10 Oktober	10.595	1.025	-
11 Nopember	60.565	635	-
12 Desember	19.969	771	-
Jumlah/Total	188.297	7.454	-
Kabupaten Banggai/Banggai Regency			
2007	188.297	7.454	-
2006	-
2005	136.460	12.016	-
2004	132.258	11.780	-
2003	140.176	14.112	20

Sumber : Pelabuhan Laut Setempat
Source : Local Port

9.5 POS /POST

Tabel 9.5.1
Table

Banyaknya Surat yang Dikirim ke Dalam Negeri Menurut Kecamatan di Kabupaten Banggai
Number of Domestic Send Mail by District in Banggai Regency
2003 - 2007

Kecamatan District	Surat Biasa Usual Mail	Kilat Express	Kilat Khusus Special Express	Tercatat/ Terdaftar Registered
(1)	(2)	(3)	(4)	(5)
01 Toili	544	916	414	83
02 Toili Barat	-	-	-	-
03 Batui	8	22	17	49
04 Bunta	411	545	342	92
05 Nuhon	-	-	-	-
06 Kintom	-	-	-	-
07 Luwuk	13.146	12.800	24.169	400
08 Luwuk Timur	-	-	-	-
09 Pagimana	429	94	323	13
10 Bualemo	-	-	-	-
11 Lamala	-	-	-	-
12 Masama	110	185	36	28
13 Balantak	68	55	65	29
Jumlah/Total	14.716	14.617	25.366	694
Kabupaten Banggai/Banggai Regency				
2007	14.716	14.617	25.366	694
2006	14.172	13.701	24.952	611
2005	46.232	36.520	25.283	9.191
2004	21.774	34.637	17.026	5.109
2003	29.010	8.968	32.397	2.884

Sumber : Kantor Pos Luwuk
Source : Post Office of Luwuk

Tabel 9.5.2
Banyaknya Surat yang Diterima dari Dalam Negeri Menurut Kecamatan di Kabupaten Banggai
Number of Domestic Received Mail by District in Banggai Regency

2003 - 2007

Kecamatan <i>District</i>	Surat Biasa <i>Usual Mail</i>	Kilat <i>Express</i>	Kilat Khusus <i>Special Express</i>	Tercatat/ Terdaftar <i>Registered</i>
(1)	(2)	(3)	(4)	(5)
01 Toili	645	852	784	128
02 Toili Barat	-	-	-	-
03 Batui	109	52	145	40
04 Bunta	515	579	448	133
05 Nuhon	-	-	-	-
06 Kintom	-	-	-	-
07 Luwuk	23.421	19.465	28.911	722
08 Luwuk Timur	-	-	-	-
09 Pagimana	608	112	458	80
10 Bualemo	-	-	-	-
11 Lamala	-	-	-	-
12 Masama	108	149	44	30
13 Balantak	301	1.211	169	25
Jumlah/Total	25.707	22.420	30.959	1.158
Kabupaten Banggai/Banggai Regency				
2007	25.707	22.420	30.959	1.158
2006	43.952	35.675	43.020	8.787
2005	66.882	53.061	60.358	8.185
2004	42.508	36.494	30.717	5.109
2003	54.378	3.171	38.470	1.894

Sumber : Kantor Pos Luwuk
 Source : Post Office of Luwuk

Tabel 9.5.3
Banyaknya Wesel dari Dalam dan Luar Negeri Menurut Kecamatan di Kabupaten Banggai
Number of Sent and Received Money Ordered from Domestic and International by District in Banggai Regency
2003 - 2007
(Lembar/Pieces)

Kecamatan <i>District</i>	Dalam Negeri/ <i>Domestic</i>		Luar Negeri/ <i>International</i>	
	Dikirim <i>Sent</i>	Diterima <i>Received</i>	Dikirim <i>Sent</i>	Diterima <i>Received</i>
(1)	(2)	(3)	(4)	(5)
01 Toili	199	166	-	-
02 Toili Barat	-	-	-	-
03 Batui	189	156	-	-
04 Bunta	214	188	-	-
05 Nuhon	-	-	-	-
06 Kintom	-	-	-	-
07 Luwuk	2.270	1.305	-	40
08 Luwuk Timur	-	-	-	-
09 Pagimana	90	99	-	-
10 Bualemo	-	-	-	-
11 Lamala	-	-	-	-
12 Masama	79	67	-	-
13 Balantak	65	82	-	-
Jumlah/Total	3.106	2.063	-	40
Kabupaten Banggai/Banggai Regency				
2007	3.106	2.063	-	40
2006	2.671	1.437	-	32
2005	5.313	2.871	-	42
2004	3.815	2.348	-	39
2003	10.426	6.987	-	33

Sumber : Kantor Pos Luwuk
 Source : Post Office of Luwuk

Tabel 9.5.4
Banyaknya Nilai Wesel dari Dalam dan Luar Negeri Menurut Kecamatan di Kabupaten Banggai
Number of Sent and Received Money Ordered Value from Domestic and International by District in Banggai Regency
2003 - 2007
(Ribu/Thousand Rp)

Kecamatan <i>District</i>	Dalam Negeri/ <i>Domestic</i>		Luar Negeri/ <i>International</i>	
	Dikirim <i>Sent</i>	Diterima <i>Received</i>	Dikirim <i>Sent</i>	Diterima <i>Received</i>
(1)	(2)	(3)	(4)	(5)
01 Toili	55.658	134.003	-	-
02 Toili Barat	-	-	-	-
03 Batui	45.758	114.034	-	-
04 Bunta	82.828	85.653	-	-
05 Nuhon	-	-	-	-
06 Kintom	-	-	-	-
07 Luwuk	1.047.700	692.740	-	-
08 Luwuk Timur	-	-	-	-
09 Pagimana	43.445	35.189	-	-
10 Bualemo	-	-	-	-
11 Lamala	-	-	-	-
12 Masama	25.968	19.865	-	-
13 Balantak	13.162	31.980	-	-
Jumlah/Total	1.314.516	1.113.464	-	-
Kabupaten Banggai/Banggai Regency				
2007	1.314.516	1.113.464	-	-
2006	1.268.759	999.430	-	-
2005	2.109.226	1.733.964	-	108.053
2004	1.835.656	1.313.393	-	36.125
2003	5.340.900	3.149.000	-	92.789

Sumber : Kantor Pos Luwuk
 Source : Post Office of Luwuk

Tabel 9.5.5
Banyaknya Surat, Warkat/Kartu Pos, Paket Pos, dan Wesel Pos dari Dalam dan Luar Negeri di Kabupaten Banggai
Number of Mail, Postel Matter, Parcel and Money Ordered from Domestic and International by District in Banggai Regency
2007

Uraian <i>Item</i>	Dalam Negeri <i>Domestic</i>	Luar Negeri <i>International</i>
(1)	(2)	(3)
1. Dikirim/Sent		
1.1 Surat Biasa	14.716	-
1.2 Surat Kilat	14.617	-
1.3 Surat Kilat Khusus	25.366	-
1.4 Surat Terdaftar/Tercatat	694	-
1.5 Warkat/Kartu Pos	-	-
1.6 Paket Pos	403	-
1.7 Berat Paket Pos (kg)	22.149	-
1.8 Wesel	3.106	-
1.9 Nilai Wesel (Rp)	1.314.516.177	-
2. Diterima/Received		
2.1 Surat Biasa	25.707	-
2.2 Surat Kilat	22.420	-
2.3 Surat Kilat Khusus	30.959	-
2.4 Surat Terdaftar/Tercatat	1.158	-
2.5 Warkat/Kartu Pos	-	-
2.6 Paket Pos	752	-
2.7 Berat Paket Pos (kg)	56.974	-
2.8 Wesel	2.063	40
2.9 Nilai Wesel (Rp)	1.113.464.356	...

Sumber : Kantor Pos Luwuk
 Source : Post Office of Luwuk

9.6 TELEKOMUNIKASI/TELECOMMUNICATION

Tabel 9.6.1 Banyaknya Kapasitas Sentral Telepon Otomatis, Sambungan, Kapasitas Terisi, dan Telepon Umum di Kabupaten Banggai
Number of Central Telephone Otomat Capacity, Connection, Sold Capacity, and Public Telephone in Banggai Regency

2003 - 2007

Kecamatan <i>District</i>	Kapasitas Sentral Telepon/Central Telephone Capacity				
	Sentral Telepon <i>Central Telephone</i>	Sambungan <i>Connection</i>	Kapasitas Terisi <i>Sold Capacity</i>	Telepon Umum <i>Public Telephone</i>	
				Koin <i>Coin</i>	Wartel <i>(SST)</i>
(1)	(2)	(3)	(4)	(5)	(6)
01 Toili	-	-	153	-	4
02 Toili Barat	-	-	-	-	-
03 Batui	-	-	51	-	2
04 Bunta	1	528	426	-	18
05 Nuhon	-	-	-	-	-
06 Kintom	-	-	-	-	-
07 Luwuk	1	4.404	4.064	50	71
08 Luwuk Timur	-	-	-	-	-
09 Pagimana	1	512	376	-	5
10 Bualemo	-	-	-	-	-
11 Lamala	-	-	-	-	-
12 Masama	-	-	-	-	-
13 Balantak	-	-	-	-	-
Jumlah/Total	3	5.444	5.070	50	100
Kabupaten Banggai/Banggai Regency					
2007	3	5.444	5.070	50	100
2006	3	5.444	4.881	52	128
2005	3	5.151	5.684	59	40
2004	3	5.521	4.812	74	129
2003	3	4.371	4.371	99	103

Sumber : Kanoptel Luwuk
 Source : PT Telkom Office of Luwuk

9.7 HOTEL DAN PARIWISATA/HOTEL AND TOURIST

Tabel 9.7.1 Banyaknya Hotel/Akomodasi Lainnya Menurut Lokasi di Kabupaten Banggai
Number of Hotel/Other Accomodation by Location in Banggai Regency

2003 - 2007

Kecamatan <i>District</i>	2003	2004	2005	2006	2007
01 Toili	7	7	7	7	7
02 Toili Barat	-	-	-	-	-
03 Batui	-	-	-	-	-
04 Bunta	3	3	3	3	3
05 Nuhon	-	-	-	-	-
06 Kintom	-	-	-	-	-
07 Luwuk	11	11	11	11	11
08 Luwuk Timur	-	-	-	-	-
09 Pagimana	-	-	-	-	-
10 Bualemo	-	-	-	-	-
11 Lamala	-	-	-	-	-
12 Masama	-	-	-	-	-
13 Balantak	-	-	-	-	-
Jumlah/Total	21	21	21	21	21

Sumber : Laporan Bulanan Hotel
 Source : Hotel Month Report

Tabel 9.7.2 Banyaknya Hotel/Akomodasi Lainnya, Kamar, Tempat Tidur dan Tamu di Kabupaten Banggai
Number of Hotel/Other Accomodation, Room, Beds, and Guest in Banggai Regency

2003 - 2007

Kecamatan <i>District</i>	2003	2004	2005	2006	2007
(1)	(2)	(3)	(4)	(5)	(6)
01 Hotel	21	21	21	21	21
02 Kamar	217	217	217	217	217
03 Tempat Tidur	349	349	349	349	349
04 Tamu					
- Indonesia	11.797	11.579	11.681
- Asing	-	-	-

Sumber : Laporan Bulanan Hotel
 Source : *Hotel Month Report*

**KEUANGAN,
KOPERASI DAN
HARGA-HARGA**
*Finance, Cooperation
and Prices*

10

<http://banggaikab.bps.go.id>

10. KEUANGAN, KOPERASI DAN HARGA-HARGA *FINANCE, COOPERATION AND PRICES*

10.1. Keuangan Pemerintah Daerah/*Autonomy Government Finance*

Penyajian Data Statistik Keuangan Daerah ini menyangkut realisasi penerimaan dan pengeluaran Daerah Kabupaten Banggai.

Dalam mengelola rencana anggaran dan belanja daerah dianut suatu sistem anggaran yang berimbang dan dinamis. Sistem berimbang berarti terdapat keseimbangan antara penerimaan dan pengeluaran sedangkan sistem dinamis berarti terjadi peningkatan tabungan Pemerintah daerah.

Besarnya Realisasi Penerimaan Daerah Otonomi pada tahun 2005 tercatat sebesar 255.876.205 ribu rupiah yang terdiri dari Pendapatan Asli Daerah 9.309.807 ribu rupiah, Dana perimbangan 238.540.397 ribu rupiah dan berasal dari lain-lain pendapatan yang sah sebesar 8.026.000 ribu rupiah.

Besarnya realisasi pengeluaran tahun anggaran 2005 sebesar 260.159.832 ribu rupiah yang terdiri dari Pengeluaran Aparatur Daerah 167.034.289 ribu rupiah, pelayanan publik 74.307.729 ribu rupiah, belanja bagi hasil dan bantuan keuangan 17.600.485 ribu rupiah dan 1.217.330 ribu rupiah untuk pengeluaran tak tersangka. Sehingga keuangan daerah mengalami defisit sebesar - 4.283.627 ribu rupiah. Sedangkan untuk pos pembiayaan, penerimaan daerah sebesar 23.987.168 dan pengeluaran daerah yaitu 19.703.541 ribu rupiah.

10. 2. Perbankan/*Banking*

Perbankan di Kabupaten Banggai sangat besar peranannya dalam masa pembangunan sekarang ini, terutama dalam kegiatan melakukan/memperlancar arus peredaran uang. Kegiatan tersebut dilaksanakan oleh lembaga keuangan yang berbentuk Bank.

Di Kabupaten Banggai posisi kredit menurut sektor ekonomi seperti yang terdapat pada Tabel 10.2.1, sektor yang paling besar menyerap kredit adalah sektor perdagangan dengan besar kredit 136.228 juta rupiah, disusul sektor pertanian sebesar 75.318 juta rupiah.

Posisi pemupukan dana perbankan dalam rupiah dan Valuta Asing tahun 2005 triwulan I s.d triwulan IV sebesar 493.697 juta rupiah atau terjadi kenaikan sebesar 12.63 %, sedangkan posisi perputaran kliring di Kabupaten Banggai pada tahun 2004 dapat dilihat pada tabel 10.2.6.

10.3. Koperasi/*Cooperation*

Koperasi adalah organisasi ekonomi rakyat yang bersifat sosial, beranggotakan orang-orang atau badan-badan hukum koperasi yang merupakan tata susunan ekonomi sebagai usaha bersama berdasarkan asas kekeluargaan. Koperasi berfungsi sebagai alat perjuangan ekonomi untuk mempertinggi kesejahteraan rakyat dan sebagai alat pendemokrasian

ekonomi nasional. Tabel 10.3.1 menyajikan jumlah koperasi menurut tingkat koperasi. Jumlah koperasi menurut jenis koperasi, jumlah keanggotaan koperasi, jumlah simpanan, cadangan dan volume koperasi dapat dilihat pada tabel 10.3.2 sampai tabel 10.3.4.

10.4. Harga-Harga/*Prices*

Dari tahun ke tahun arus Pembangunan semakin cepat yang meliputi Pembangunan di segala bidang, antara lain peningkatan sosial ekonomi, produksi, perluasan industri bahkan perbaikan hidup masyarakat. Dalam usaha peningkatan kesejahteraan dan tingkat hidup masyarakat khususnya masyarakat menengah ke bawah, sangat dibutuhkan data statistik harga eceran, hal ini dimaksudkan untuk melihat tingkat harga yang terjadi sehari-hari.

Kebutuhan akan data harga sangat berarti bagi pemerintah, terutama untuk penyusunan kebijaksanaan umum sebagai dasar untuk pengambilan keputusan yang menyangkut tarif, upah/gaji, rencana produksi/pengadaan dan lain-lain sebagainya. Karenanya Badan Pusat Statistik yang ada di daerah telah melakukan pencatatan harga baik di daerah Perkotaan maupun Pedesaan.

Pencatatan harga di daerah Perkotaan dan Pedesaan digunakan satuan harga eceran karena dikaitkan dengan harga pembelian masyarakat. Pencatatan harga yang dilaksanakan di dalam perkotaan yaitu di Ibukota Kabupaten dan beberapa kecamatan mencakup harga 9 bahan pokok dan harga bahan strategis lainnya.

Harga eceran sembilan bahan pokok di Kota Luwuk dapat dilihat pada tabel 10.4.1. sedangkan tabel 10.4.2 menyajikan data inflasi dan indeks harga konsumen.

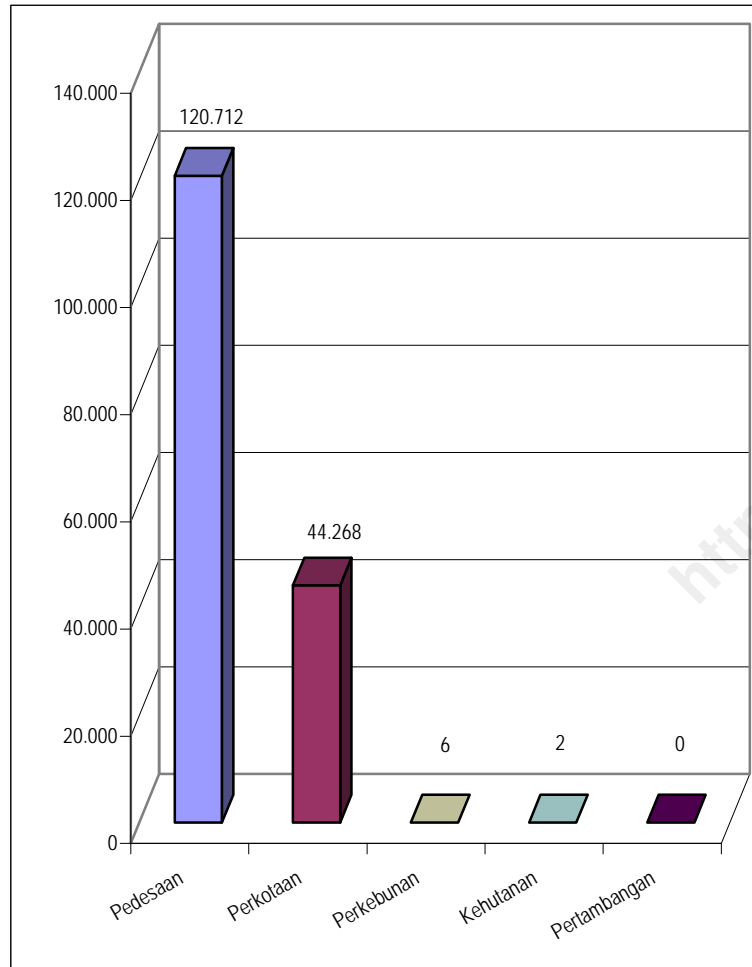
Gambar
Figure

10.1

Jumlah Wajib Pajak Bumi dan Bangunan (PBB) Menurut Sektor di Kabupaten Banggai

Number of Taxes on Land and Building Object by Sector in Banggai Regency

2007



10.1 KEUANGAN PEMERINTAH DAERAH/AUTONOMY GOVERNMENT FINANCE

Tabel
Table

10.1.1

Realisasi Penerimaan Daerah Otonomi Kabupaten Banggai

Actual Autonomous Regional Banggai Regency Receipts

2004 - 2005
(Ribu/Thousand Rp)

Jenis Penerimaan Kind of Receipts	2004	2005
(1)	(2)	(3)
1 Pendapatan Asli Daerah	9.380.905	9.309.807
a. Pajak Daerah	2.170.113	2.248.598
b. Retribusi Daerah	3.996.269	4.411.122
c. Bagian Laba Usaha daerah	107.268	271.569
d. Lain-lain Pendapatan Asli Daerah	3.107.255	2.378.519
2 Dana Perimbangan	218.815.381	238.540.397
a. Bagi Hasil Pajak dan Bukan Pajak	17.370.101	21.830.459
b. Dana Alokasi Umum	185.949.686	197.394.000
c. Dana Alokasi Khusus	10.910.000	13.961.000
d. Dana Perimbangan dari Propinsi	4.585.594	5.354.939
3 Lain lain Pendapatan yang Sah	11.572.000	8.026.000
a. Bantuan Dana Kontongensi/ Penyeimbang dari Pemerintah	8.572.000	8.026.000
b. Dana Penanggulangan Bencana Alam	3.000.000	-
Jumlah	239.768.286	255.876.205

Sumber : Kantor Bupati Banggai

Source : Banggai Regent Office

Tabel 10.1.2 Realisasi Pengeluaran Daerah Otonomi Kabupaten Banggai
Table Actual Autonomous Regional Banggai Regency Expenditure

2004 - 2005
(Ribu/Thousand Rp)

Jenis Pengeluaran <i>Kind of Expenditure</i>	2004	2005
(1)	(2)	(3)
BELANJA	235.423.369	260.159.832
1 Aparatur Daerah	156.646.795	167.034.289
a. Belanja Adminitrasi Umum	134.775.016	143.433.057
b. Belanja Operasi dan Pemeliharaan	12.289.196	14.942.772
c. Belanja Modal	9.582.583	8.658.460
2 Pelayanan Publik	60.751.608	74.307.729
a. Belanja Administrasi Umum	8.838.127	6.086.540
b. Belanja Operasi dan Pemeliharaan	22.325.987	40.664.395
c. Belanja Modal	29.587.494	27.556.794
3 Belanja Bagi Hasil dan Bantuan Keuangan	16.625.771	17.600.485
4 Belanja Tidak Tersangka	1.399.196	1.217.330
Jumlah	235.423.369	260.159.832
Surplus/Defisit	4.344.917	(4.283.627)

Sumber : Kantor Bupati Banggai
 Source : *Banggai Regent Office*

Lanjutan Tabel 10.1.2
Continued Table

Jenis Pengeluaran <i>Kind of Expenditure</i>	2004	2005
(1)	(2)	(3)
PEMBIAYAAN		
1 Penerimaan Daerah	19.642.252	23.987.168
a. Sisa lebih Perhitungan Anggaran Tahun Lalu	19.642.252	23.987.168
b. Transfer dari Dana Cadangan	-	-
c. Transfer dari Dana Depresiasi	-	-
d. Penerimaan Pinjaman dan Obligasi	-	-
e. Hasil Penjualan Aset Daerah yang Dipisahkan	-	-
2 Pengeluaran Daerah	-	19.703.541
a. Transfer ke Dana Cadangan	-	-
b. Penyertaan Modal	-	108.000
c. Transfer ke Dana Depresiasi	-	-
d. Pembayaran Hutang Pokok yang Jatuh Tempo	-	-
e. Sisa lebih Perhitungan Anggaran Tahun Berjalan	23.987.168	19.595.541
Jumlah Pengeluaran Daerah	23.987.168	19.703.541
Jumlah Biaya	4.4344.917	4.283.627

Sumber : Kantor Bupati Banggai
 Source : *Banggai Regent Office*

Tabel 10.1.3
Luas Area yang Dikenakan Pungutan Pajak Bumi dan Bangunan (PBB)
Menurut Sektor Kabupaten Banggai
Land Area for Tax on Land and Building by Sector Banggai Regency
2003 - 2007
(Ha)

Sektor/Sector	2003	2004	2005	2006	2007
(1)	(2)	(3)	(4)	(5)	
1. Pedesaan/Villages	98.176,0	98.151,0	97.907,0	98.151,0	98.176,0
2. Perkotaan/City	5.882,0	5.882,0	6.452,0	5.882,0	5.882,0
3. Perkebunan/Estate	52.494,0	52.494,0	52.494,0	52.494,0	52.494,0
4. Kehutanan/Forestry	187.618,0	187.618,0	187.618,0	187.618,0	187.618,0
5. Pertambangan Non Migas / Non Migas Mining	211,0	311,0	311,0	311,0	-
Jumlah/Total	344.381,0	344.456,0	344.782,0	347.255,0	344.170,0

Sumber : Kantor Pelayanan PBB Kabupaten Banggai
 Source : Tax on Land and Building Office of Banggai Regency

Tabel 10.1.4
Jumlah Wajib Pajak Bumi dan Bangunan (PBB) Menurut Sektor di
Kabupaten Banggai
Number of Taxes on Land and Building Object by Sector
in Banggai Regency
2003 - 2007

Sektor/Sector	2003	2004	2005	2006	2007
(1)	(2)	(3)	(4)	(5)	(6)
1. Pedesaan/Villages	107.427	134.799	115.453	119.133	120.712
2. Perkotaan/City	34.430	41.057	42.636	43.782	44.268
3. Perkebunan/Estate	10	8	8	8	6
4. Kehutanan/Forestry	5	2	3	2	2
5. Pertambangan Non Migas / Non Migas Mining	-	-	2	-	-
Jumlah/Total	141.872	175.866	158.102	162.925	164.988

Sumber : Kantor Pelayanan PBB Kabupaten Banggai
 Source : Tax on Land and Building Office of Banggai Regency

Tabel 10.1.5
Realisasi Penerimaan Pajak Bumi dan Bangunan (PBB) Menurut Sektor di Kabupaten Banggai
Actual Tax on Land and Building Receipts by Sector in Banggai Regency 2003 - 2007 (Ribu/Thousand Rp)

Sektor/Sector	2003	2004	2005	2006	2007
(1)	(2)	(3)	(4)	(5)	(6)
1. Pedesaan/Villages	829.791	880.508	834.312	968.690	1.009.829
2. Perkotaan/City	628.671	728.254	643.187	1.047.151	1.152.887
3. Perkebunan/Estate	104.375	100.771	109.210	101.323	105.758
4. Kehutanan/Forestry	111.604	300.870	358.364	240.500	306.262
5. Pertambangan Mining	8.952.652	11.048.051	19.352.047	22.839.504	-
6. BPHTB	279.056	397.710	695.158	400.310	952.784
Jumlah/Total	10.906.149	13.456.164	21.992.278	25.597.478	3.527.520

Sumber : Kantor Pelayanan PBB Kabupaten Banggai
 Source : Tax on Land and Building Office of Banggai Regency

Tabel 10.1.6
Jumlah Ketetapan, Target, Realisasi, dan Tunggalan Pajak Bumi dan Bangunan (PBB) di Kabupaten Banggai
Number of Proseverance, Target, Realization, and Unpaid Taxes on Land and Building in Banggai Regency 2003 - 2007 (Ribu/Thousand Rp)

Uraian/Item	2003	2004	2005	2006	2007
(1)	(2)	(3)	(4)	(5)	(6)
1. PBB					
1. Ketetapan/Proseverance	8.699.348	950.020	899.877	2.356.258	1.884.227
2. Target/Target	8.654.365	9.212.925	11.060.492	29.707.080	3.300.000
3. Realisasi/Realization	10.627.093	13.058.454	21.297.120	46.017.756	2.574.736
4. Tunggalan/Unpaid	1.666.914	2.443.520	2.910.617	232.933.456	431.497
2. BPHTB					
1. Ketetapan/Proseverance	220.000	275.000	492.273	899.657	800.000
2. Target/Target	279.056	380.260	695.158	443.711	952.784

Sumber : Kantor Pelayanan PBB Kabupaten Banggai
 Source : Tax on Land and Building Office of Banggai Regency

Tabel 10.1.7
Table

**Realisasi Penerimaan Pajak dan Retribusi
di Kabupaten Banggai**
Taxes and Retribution Receipts Realization in Banggai Regency

2003 - 2006
(Ribul/Thousand Rp)

Jenis Penerimaan <i>Kind of Receipts</i>	2003	2004	2005	2006
(1)	(2)	(3)	(4)	(5)
Bagian PAD				
1. Pajak Daerah				
Pajak Kendaraan	1.567.604	2.170.113	2.236.434	3.219.819
Bea Balik Nama Kend. Bermotor	1.654.041	1.682.131	3.510.781	3.273.003
Tunggakan	-	-	-	-
Pajak Lainnya	-	-	-	-
2. Retribusi Daerah				
Bahan Galian C	304.672	536.120	699.329	1.237.883
Pengujian Kendaraan Bermotor	78.947	80.240	86.849	90.755
Uang Legas	569.444	574.613	501.280	366.746
Sewa Rumah	569.444	33.379	69.016	41.062
Rumah Sakit	31.612	320.789	356.154	777.856
Hotel/Losmen	295.275	2.020	2.100	1.400
Rumah Makan	2.000	1.750	2.350	2.580
Borongan	-	-	-	-
Prakualifikasi	-	-	-	-
Pengairan	-	-	-	-
Dokumen Lelang	-	-	-	-
Izin Penimbunan & Penyimp. BBM	84.989	41.384	50.000	25.340
Retribusi Lainnya	-	-	-	-
3. Laba Usaha Milik Daerah		107.268	271.569	297.567
4. Penerimaan dari Dinas-Dinas		-	-	-
5. Penerimaan Lain-Lain	143.629	1.766.625	2.146.556	213.790
Bagian Bagi Hasil Pajak/Bukan Pajak				
1. Bagi Hasil Pajak	15.891.764	9.358.296	7.612	22.265
2. Bagi Hasil Bukan Pajak	22.987.637	3.724.369	1.524.690	1.299.404
Iuran Hasil Hutan	1.661.348	-	-	-
Sumbangan Rehabilitasi Cengkeh	-	-	-	-
Sumbangan Rehabilitasi Kopra	-	-	-	-
Pemberian Hak Atas Tanah	87	1.552.869	-	1.482.302
Bagi Hasil Landrent	-	-	-	-
Lainnya	-	-	-	-

Sumber : Dinas Pendapatan Kabupaten Banggai
Source : Receipts Service of Banggai Regency

Tabel 10.1.8
Table

Proyek APBD Kabupaten dan Propinsi di Kabupaten Banggai
Project APBD Regency and Province in Banggai Regency

2003 - 2007

Lembaga/Dinas Satuan Kerja <i>Instantion</i>	APBD Kabupaten/Propinsi <i>APBD Regency/Province</i>	
	Jumlah Kegiatan	Jumlah Dana
	<i>Total Project</i>	<i>Total Fund (Rp)</i>
(1)	(2)	(3)
01 Bagian Tapem dan Otda	6	789.324.402
02 Bagian Pemdes/Kelurahan	17	6.283.734.100
03 Bagian Hukum	12	808.567.500
04 Bagian Administrasi Pembangunan	5	980.100.000
05 Bagian Perekonomian	6	298.367.000
06 Bagian Organisasi	5	195.815.000
07 Bagian Umum dan Perlengkapan	8	1.777.091.000
08 Bagian Infokom	10	964.200.000
09 Bagian Keuangan	26	4.610.793.000
10 Bagian Ketahanan Pangan	14	1.458.508.250
11 Sekretariat DPRD	7	3.713.459.000
12 Dinas Prasarana Wilayah	47	61.038.254.150
13 Dinas Kesehatan	124	29.120.408.150
14 Dinas Pendidikan dan Kebudayaan	65	38.680.882.300
15 Dinas Pertanian	32	13.954.739.680

Lanjutan Tabel 10.1.8
Continued Table

Lembaga/Dinas Satuan Kerja <i>Instantion</i>	APBD Kabupaten/Propinsi <i>APBD Regency/Province</i>	
	Jumlah Kegiatan <i>Total Project</i>	Jumlah Dana <i>Total Fund</i> (Rp)
(1)	(2)	(3)
16 Dinas Pertambangan dan Energi	12	1.457.921.000
17 Dinas Perhubungan	15	620.000.000
18 Dinas Perindag dan Penanaman Modal	15	476.000.000
19 Dinas Koperasi dan UKM	10	631.840.500
20 Dinas Tenaga Kerja dan Transmigrasi	21	623.975.000
21 Dinas Kehutanan dan PKT	23	5.008.109.600
22 Dinas Kelautan dan Perikanan	112	7.915.379.525
23 Dinas Pemukiman dan Tata Kota	62	44.773.940.873
24 Dinas Pendapatan Daerah	9	882.119.900
25 Dinas Pariwisata	7	635.890.000
26 Badan Kependudukan, Capil dan KB	21	1.537.002.500
27 Badan Kesejahteraan Sosial	18	1.342.505.200
28 Badan Kepegawaian Daerah	17	4.447.064.000
29 Badan Pengawas Daerah	20	1.260.697.600
30 Badan Perencanaan Pembangunan Daerah	31	3.582.335.000

Lanjutan Tabel 10.1.8
Continued Table

Lembaga/Dinas Satuan Kerja <i>Instantion</i>	APBD Kabupaten/Propinsi <i>APBD Regency/Province</i>	
	Jumlah Kegiatan <i>Total Project</i>	Jumlah Dana <i>Total Fund</i> (Rp)
(1)	(2)	(3)
31 BPMD	29	3.415.360.000
32 Bapedalda	19	1.648.300.000
33 Kantor Perpustakaan dan Kearsipan	10	361.980.000
34 Badan Rumah Sakit Umum Daerah	9	7.052.267.500
35 Kantor Polisi Pamong Praja	7	398.062.000
36 Kantor Kesbang Linmas	11	987.500.000
Jumlah/Total	862	253.732.493.730
Kabupaten Banggai/Banggai Regency		
2007	862	253.732.493.730
2006	759	375.676.659.846
2005	179	109.775.491.350
2004	...	236.384.438.400
2003	117	80.745.683.000

Sumber : Bappeda Kabupaten Banggai
Source : Regional Development Planning Board of Banggai Regency

Tabel 10.1.9
Table

Proyek Sektoral di Kabupaten Banggai
Project by Sector in Banggai Regency

2003 - 2007

Departemen/Lembaga <i>Departement</i>	Jumlah Kegiatan <i>Total Project</i>	Jumlah Dana <i>Total Fund</i> (Rp)
(1)	(2)	(3)
01 Departemen Keuangan	-	8.562.828.300
02 Departemen Kehakiman & HAM	-	-
03 Departemen Koperasi & UKM	-	-
04 Departemen Kelautan dan Perikanan	28	895.712.996
05 Departemen Pertanian	24	4.169.292.000
06 Departemen Perhubungan	20	42.201.448.000
07 Departemen Pendidikan Nasional	26	4.771.900.000
08 Departemen Kesehatan	67	6.279.016.000
09 Departemen Agama	6	3.151.088.000
10 Departemen Transmigrasi dan Naker	3	1.787.723.000
11 Departemen Pemukiman dan Prastasi	13	4.092.236.000
12 B K K B N	-	-
13 B P S	-	-
14 B P N	-	-
Jumlah/Total	187	75.911.244.296
Kabupaten Banggai/Banggai regency		
2007	187	75.911.244.296
2006	96	87.564.711.240
2005	34	16.757.563.000
2004	22	27.115.873.000
2003

Sumber : Bappeda Kabupaten Banggai

Source : Regional Development Planning Board of Banggai Regency

10.2 PERBANKAN/BANKING

Tabel 10.2.1
Table

Posisi Kredit Perbankan dan KUK Menurut Sektor Ekonomi di Kabupaten Banggai
KUK dan Banking Credits Position by Economy Sector in Banggai Regency

2001 - 2005
(Juta/Million Rp)

Sektor Ekonomi <i>Economy Sector</i>	KUK	Kredit <i>Credits</i>
(1)	(2)	(3)
01 Pertanian	7.529	75.318
02 Pertambangan	-	-
03 Perindustrian	2.565	8.516
04 Listrik, Gas & Air Minum	-	1.342
05 Konstruksi	5.086	16.723
06 Perdagangan	80.688	136.228
07 Pengangkutan, Pergudangan & Komunikasi	3.363	3.583
08 Jasa Dunia Usaha	1.767	424
09 Jasa Sosial Kemasyarakatan	50	122
10 Lain-Lain	747	227.399
Jumlah/Total	101.795	469.655
Kabupaten Banggai/Banggai regency		
2005	101.795	469.655
2004	107.646	434.477
2003	134.916	350.407
2002	116.638	254.399
2001	169.653	204.083

Sumber : Bank Indonesia Palu

Source : Bank Indonesia Palu

Tabel 10.2.2
Posisi Kredit Perbankan dan KUK Menurut Jenis Penggunaan di Kabupaten Banggai
KUK dan Banking Credits Position by Kind of Used in Banggai Regency
2001 - 2005
(Juta/Million Rp)

Jenis Penggunaan <i>Kind of Used</i>	KUK	Kredit <i>Credits</i>
(1)	(2)	(3)
01 Modal Kerja	94.636	169.839
02 Investasi	6.886	72.417
03 Konsumsi	273	227.399
04 Lain-Lain	-	-
Jumlah/Total	101.795	469.655
Kabupaten Banggai/Banggai regency		
2005	101.795	469.655
2004	107.646	434.477
2003	134.916	350.407
2002	116.638	254.399
2001	169.653	204.083

Sumber : Bank Indonesia Palu
 Source : Bank Indonesia Palu

Tabel 10.2.3
Posisi Realisasi Kredit Bank-Bank Menurut Sektor Ekonomi di Kabupaten Banggai
Position of Banks Credits Realization by Economy Sector in Banggai Regency
2002 - 2005
(Juta/Million Rp)

Sektor Ekonomi <i>Economy Sector</i>	2002	2003	2004	2005
(1)	(2)	(3)	(4)	(5)
01 Pertanian	77.162	87.982	88.874	75.318
02 Pertambangan	-	-	-	-
03 Perindustrian	3.816	20.172	5.705	8.516
04 Listrik, Gas & Air Minum	1.342	1.343	25.906	1.342
05 Konstruksi	8.616	11.170	18.633	16.723
06 Perdagangan	68.950	105.488	129.907	136.228
07 Perhubungan	2.521	1.687	1.991	3.583
08 Jasa Dunia Usaha	2.198	2.793	2.075	424
09 Jasa Sosial Kemasyarakatan	980	566	137	122
10 Lain-Lain	88.814	119.206	161.249	227.399
Jumlah/Total	254.399	350.407	434.477	469.655

Sumber : Bank Indonesia Palu
 Source : Bank Indonesia Palu

Tabel 10.2.4
Table **Posisi Penabung dan Tabungan Lainnya Menurut Triwulan di Kabupaten Banggai**
Saver Position and Other Save by Three Month in Banggai Regency

2001 - 2005
(Juta/Million Rp)

Posisi Akhir Triwulan <i>End Position at Three Month</i>	Jumlah/Total	
	Penabung <i>Saver</i>	Tabungan Lainnya <i>Other Save</i>
(1)	(2)	(3)
01 Triwulan I	104.660	281.769
02 Triwulan II	106.294	223.420
03 Triwulan III	108.546	216.292
04 Triwulan IV	110.552	224.645
Triwulan IV Tahun 2004	105.135	250.213
Triwulan IV Tahun 2003	99.595	222.451
Triwulan IV Tahun 2002	94.715	153.556
Triwulan IV Tahun 2001	88.845	175.944

Sumber : Bank Indonesia Palu
 Source : Bank Indonesia Palu

Tabel 10.2.5
Table **Posisi Dana Perbankan dan Valas Menurut Triwulan di Kabupaten Banggai**
Banking Fund and Foreign Exchange Position by Three Month in Banggai Regency

2001 - 2005
(Juta/Million Rp)

Posisi Akhir Triwulan <i>End Position at Three Month</i>	Giro <i>Demand Deposits</i>	Deposito <i>Time Deposits</i>	Tabungan <i>Savings</i>	Jumlah <i>Total</i>
01 Triwulan I	208.104	58.442	281.769	548.315
02 Triwulan II	262.188	112.104	223.420	597.712
03 Triwulan III	240.301	72.046	216.292	528.639
04 Triwulan IV	226.667	79.331	224.645	530.643
Triwulan IV Tahun 2004	161.326	82.158	250.213	493.697
Triwulan IV Tahun 2003	153.103	127.707	222.451	503.261
Triwulan IV Tahun 2002	110.930	129.003	153.556	393.489
Triwulan IV Tahun 2001	69.349	106.518	175.944	351.811

Sumber : Bank Indonesia Palu
 Source : Bank Indonesia Palu

Tabel 10.2.6
Table

Posisi Perputaran Kliring di Kabupaten Banggai
Clearing Position in Banggai Regency
2001 - 2005
(Juta/Million Rp)

Bulan <i>Month</i>	Warkat <i>(lembar/pieces)</i>	Nominal <i>(Jutaan/Million Rp)</i>
(1)	(2)	(3)
01 Januari	3.031	52.166
02 Pebruari	2.790	37.972
03 Maret	2.794	51.961
04 April	2.705	35.091
05 Mei	2.924	36.744
06 Juni	3.023	38.579
07 Juli	2.911	38.293
08 Agustus	3.218	55.886
09 September	3.185	49.028
10 Oktober	3.133	65.420
11 Nopember	2.593	49.006
12 Desember	3.236	73.641
Jumlah/Total	35.543	73.641
Kabupaten Banggai/Banggai regency		
2005	35.543	73.641
2004	36.713	583.787
2003	28.232	635.993
2002	20.833	626.545
2001	14.543	454.430

Sumber : Bank Indonesia Palu
Source : Bank Indonesia Palu

10.3 KOPERASI/COOPERATION

Tabel 10.3.1
Table **Banyaknya Koperasi Menurut Tingkat di Kabupaten Banggai**
Number of Cooperative by Level in Banggai Regency

2003 - 2007					
Tingkat Koperasi <i>Level of Cooperative</i>	2003	2004	2005	2006	2007
(1)	(2)	(3)	(4)	(5)	(6)
01 Primer	156	162	167	175	190
02 Pusat	-	-	-	-	-
03 Gabungan	-	-	-	-	-

Sumber : Dinas Koperasi & UKM Kabupaten Banggai
Source : Cooperative and UKM Service of Banggai Regency

Tabel 10.3.2 Banyaknya Koperasi Menurut Jenis di Kabupaten Banggai
Table Number of Cooperative by Kind in Banggai Regency

2003 - 2007					
Jenis Koperasi <i>Kind of Cooperative</i>	2003	2004	2005	2006	2007
(1)	(2)	(3)	(4)	(5)	(6)
01 K U D	42	42	43	43	43
02 Koperasi Pegawai Negeri	42	42	42	42	42
03 Koperasi ABRI	3	3	3	3	3
04 Koperasi Pensiun	2	2	2	2	2
05 Koperasi Wanita	2	3	3	5	8
06 Koperasi Kerajinan/Industri	4	3	3	3	3
07 Koperasi Perikanan	2	2	3	3	3
08 Koperasi Simpan Pinjam	3	3	3	4	4
09 Koperasi Serba Usaha	19	22	25	28	31
10 Koperasi Buruh/Karyawan	13	13	13	13	13
11 Koperasi Mahasiswa	1	1	1	1	1
12 Koperasi Pemuda	2	2	2	2	2
13 Koperasi Pasar	3	3	3	3	4
14 Koperasi Pondok Pesantren	5	5	5	5	7
15 Koperasi Pertanian	5	7	7	7	12
16 Koperasi Perkebunan	2	2	2	2	2
17 Koperasi Kopernas	6	6	6	6	6
18 Koperasi Distribusi	-	1	1	1	1
19 Koperasi Angkutan	-	-	-	1	1
20 Koperasi Lainnya	-	-	-	1	1
21 Koperasi Syariah	-	-	-	-	1
Jumlah/Total	156	162	167	175	190

Sumber : Dinas Koperasi & UKM Kabupaten Banggai
 Source : Cooperative and UKM Service of Banggai Regency

Tabel 10.3.3 Banyaknya Anggota Koperasi Menurut Jenis di Kabupaten Banggai
Table Number of Cooperative Member by Kind in Banggai Regency

2003 - 2007					
Jenis Koperasi <i>Kind of Cooperative</i>	2003	2004	2005	2006	2007
(1)	(2)	(3)	(4)	(5)	(6)
01 K U D	19.150	17.565	19.123	24.186	23.990
02 Koperasi Pegawai Negeri	4.067	4.412	4.405	4.780	4.780
03 Koperasi ABRI	896	968	974	1.080	1.080
04 Koperasi Pensiun	119	426	426	426	426
05 Koperasi Wanita	199	292	327	401	476
06 Koperasi Kerajinan/Industri	189	206	206	206	206
07 Koperasi Perikanan	90	107	127	278	278
08 Koperasi Simpan Pinjam	1.478	1.134	1.204	1.204	1.204
09 Koperasi Serba Usaha	854	1.379	2.287	3.116	3.193
10 Koperasi Buruh/Karyawan	740	740	1.392	1.479	1.479
11 Koperasi Mahasiswa	21	21	21	21	21
12 Koperasi Pemuda	123	123	333	331	331
13 Koperasi Pasar	338	338	338	338	338
14 Koperasi Pondok Pesantren	217	217	224	350	396
15 Koperasi Pertanian	120	236	236	248	381
16 Koperasi Perkebunan	55	55	55	53	53
17 Koperasi Kopernas	150	150	225	305	305
18 Koperasi Distribusi	-	23	23	23	23
19 Koperasi Angkutan	-	-	32	32	32
20 Koperasi Lainnya	-	-	20	20	20
21 Koperasi Syariah	-	-	-	-	-
Jumlah/Total	28.806	28.392	31.978	38.877	39.012

Sumber : Dinas Koperasi & UKM Kabupaten Banggai
 Source : Cooperative and UKM Service of Banggai Regency

Tabel 10.3.4
Modal Sendiri, Modal Luar, Volume Usaha dan SHU Koperasi
Menurut Jenis di Kabupaten Banggai
Number of Cooperative Member by Kind in Banggai Regency
2003 - 2007
(Ribul/Thousand Rp)

Jenis Koperasi <i>Kind of Cooperative</i>	Modal Sendiri <i>Own Deposits</i>	Modal Luar <i>Out Deposits</i>	Volume Usaha <i>Activity Volume</i>	SHU
(1)	(2)	(3)	(4)	(5)
01 K U D	6.171.452	12.775.788	5.165.128	132.898
02 Koperasi Pegawai Negeri	5.943.504	4.867.368	5.564.139	150.855
03 Koperasi ABRI	982.638	127.531	1.261.824	213.868
04 Koperasi Pensiun	3.787	11.175	-	-
05 Koperasi Wanita	171.120	47.607	235.685	47.781
06 Koperasi Kerajinan/Industri	10.900	34.553	-	-
07 Koperasi Perikanan	61.539	1.139.114	1.030.296	16.536
08 Koperasi Simpan Pinjam	112.871	513.733	4.826	25.852
09 Koperasi Serba Usaha	649.103	572.746	2.008.344	177.924
10 Koperasi Buruh/Karyawan	1.132.715	380.863	5.255.440	450.112
11 Koperasi Mahasiswa	6.636	-	-	-
12 Koperasi Pemuda	7.659	13.845	-	164
13 Koperasi Pasar	29.033	832.871	-	4.370
14 Koperasi Pondok Pesantren	27.098	102.343	224.292	7.303
15 Koperasi Pertanian	102.265	820	-	5.800
16 Koperasi Perkebunan	27.023	197	19.900	5.009
17 Koperasi Kopernas	11.815	-	-	-
18 Koperasi Distribusi	2.300	-	-	-
19 Koperasi Angkutan	4.150	-	-	-
20 Koperasi Lainnya	200	-	-	-
21 Koperasi Syariah	-	-	-	-
Jumlah/Total	15.457.808	21.420.554	20.769.874	1.238.472
Kabupaten Banggai/Banggai regency				
2007	15.457.808	21.420.554	20.769.874	1.238.472
2006	15.695.702	20.010.133	20.270.142	1.285.594
2005	21.074.985	51.474.689	14.610.689	1.488.130
2004	11.974.467	51.682.102	13.214.335	1.864.845
2003	10.802.052	55.013.816	12.188.548	804.791

Sumber : Dinas Koperasi & UKM Kabupaten Banggai
 Source : Cooperative and UKM Service of Banggai Regency

10.4 HARGA-HARGA/PRICES

Tabel 10.4.1
Rata-Rata Harga Eceran 9 Bahan Pokok
di Kabupaten Banggai
Average of Nine Consumption Prices in Banggai Regency
2002 - 2006
(Rp)

Bulan <i>Month</i>	Beras Tangeban <i>(Kg)</i>	Ikan Asin Teri No.2 <i>(Kg)</i>	Minyak Kelapa <i>(btl)</i>	Gula Pasir <i>(Kg)</i>	Garam Hancur <i>(250g)</i>
(1)	(2)	(3)	(4)	(5)	(6)
Rata-Rata 2002	2.523,41	11.606,25	2.846,25	4.440,63	250,00
Rata-Rata 2003	2.686,67	12.633,33	3.375,00	4.625,00	250,00
Rata-Rata 2004	3.200,00	15.000,00	3.750,00	5.000,00	250,00
Rata-Rata 2005	3.300,00	15.000,00	4.000,00	6.000,00	250,00
Rata-Rata 2006	4.216,33	20.937,50	3.781,25	6.758,33	674,00
01 Januari	3.650,00	18.750,00	4.000,00	6.600,00	500,00
02 Pebruari	4.500,00	15.000,00	3.750,00	6.875,00	500,00
03 Maret	4.606,00	15.000,00	3.500,00	6.750,00	500,00
04 April	4.140,00	15.000,00	3.500,00	6.750,00	500,00
05 Mei	3.640,00	22.000,00	3.500,00	7.000,00	650,00
06 Juni	4.200,00	22.000,00	3.500,00	6.500,00	750,00
07 Juli	5.340,00	27.500,00	4.375,00	8.125,00	938,00
08 Agustus	4.100,00	22.000,00	3.750,00	6.500,00	750,00
09 September	3.825,00	22.000,00	4.000,00	6.500,00	750,00
10 Oktober	3.920,00	22.000,00	3.500,00	6.500,00	750,00
11 Nopember	4.240,00	25.000,00	4.000,00	6.500,00	750,00
12 Desember	4.435,00	25.000,00	4.000,00	6.500,00	750,00

Lanjutan Tabel 10.4.1
Continued Table

Bulan Month	Minyak Tanah (ltr)	Sabun Sunlight (btg)	Tekstil Tetoron Polos (m)	Batik Sari Ayu (m)
(1)	(7)	(8)	(9)	(10)
Rata-Rata 2002	852,08	1.500,00	7.000,00	21.250,00
Rata-Rata 2003	1.145,83	1.500,00	8.500,00	22.500,00
Rata-Rata 2004	2.350,00	1.500,00	8.500,00	22.500,00
Rata-Rata 2005	2.350,00	1.500,00	8.500,00	22.500,00
Rata-Rata 2006	2.635,42	1.902,08	8.500,00	22.500,00
01 Januari	2.500,00	1.925,00	8.500,00	22.500,00
02 Pebruari	2.500,00	1.700,00	8.500,00	22.500,00
03 Maret	2.500,00	1.700,00	8.500,00	22.500,00
04 April	2.500,00	1.700,00	8.500,00	22.500,00
05 Mei	2.500,00	1.700,00	8.500,00	22.500,00
06 Juni	2.500,00	1.800,00	8.500,00	22.500,00
07 Juli	3.125,00	2.500,00	8.500,00	22.500,00
08 Agustus	2.500,00	2.000,00	8.500,00	22.500,00
09 September	2.500,00	2.000,00	8.500,00	22.500,00
10 Oktober	3.500,00	1.800,00	8.500,00	22.500,00
11 Nopember	2.500,00	2.000,00	8.500,00	22.500,00
12 Desember	2.500,00	2.000,00	8.500,00	22.500,00

**PENDAPATAN
REGIONAL**
Regional Income

11

<http://banggaikab.bps.go.id>

11. PRODUK DOMESTIK REGIONAL BRUTO
GROSS REGIONAL DOMESTIC PRODUCT

Perkembangan ekonomi Kabupaten Banggai secara umum cukup membaik dimana pertumbuhannya meningkat dengan cukup meyakinkan pada lima tahun terakhir ini. PDRB tahun 2007 berdasarkan harga berlaku sebesar Rp 2.344.565,54 juta sedangkan berdasarkan harga konstan (2000) mencapai Rp 1.539.796,92 juta. tahun 2007.

Berdasarkan perkembangan distribusi PDRB atas dasar harga berlaku menunjukkan terdapat tiga sektor ekonomi yang mempunyai peran terbesar dalam pembentukan PDRB Kabupaten Banggai. Berdasarkan peranan masing-masing menunjukkan Sektor Pertanian merupakan sektor dominan dalam pembentukan PDRB Kabupaten Banggai dengan peranan sebesar 53,59 persen, sedangkan sektor jasa-jasa berada di urutan kedua dengan peranan sebesar 11,72 persen, untuk sektor perdagangan, hotel dan restoran berada di urutan ketiga dengan peranan sebesar 9,53 persen. Sektor lainnya yang cukup dominan seperti sektor industri; bangunan; dan keuangan, persewaan & jasa perusahaan masing-masing mempunyai peranan 7,60 persen, 6,87 persen dan 4,98 persen terhadap total PDRB Kabupaten Banggai. Sektor lainnya memberikan peranan dibawah lima persen.

Laju pertumbuhan ekonomi Kabupaten Banggai tahun 2007 mencapai 7,32 persen lebih tinggi dibandingkan pertumbuhan tahun sebelumnya. Sektor yang mengalami pertumbuhan yang paling tinggi dibandingkan tahun sebelumnya adalah sektor listrik & air bersih yang mencapai pertumbuhan 9,31 persen, kenaikannya lebih tinggi dibandingkan tahun sebelumnya.

Peningkatan pertumbuhan pada sektor listrik & air minum disebabkan meningkatnya produksi listrik & air minum yang terjadi sehingga nilai tambah bruto pada subsektor listrik dan air minum meningkat.

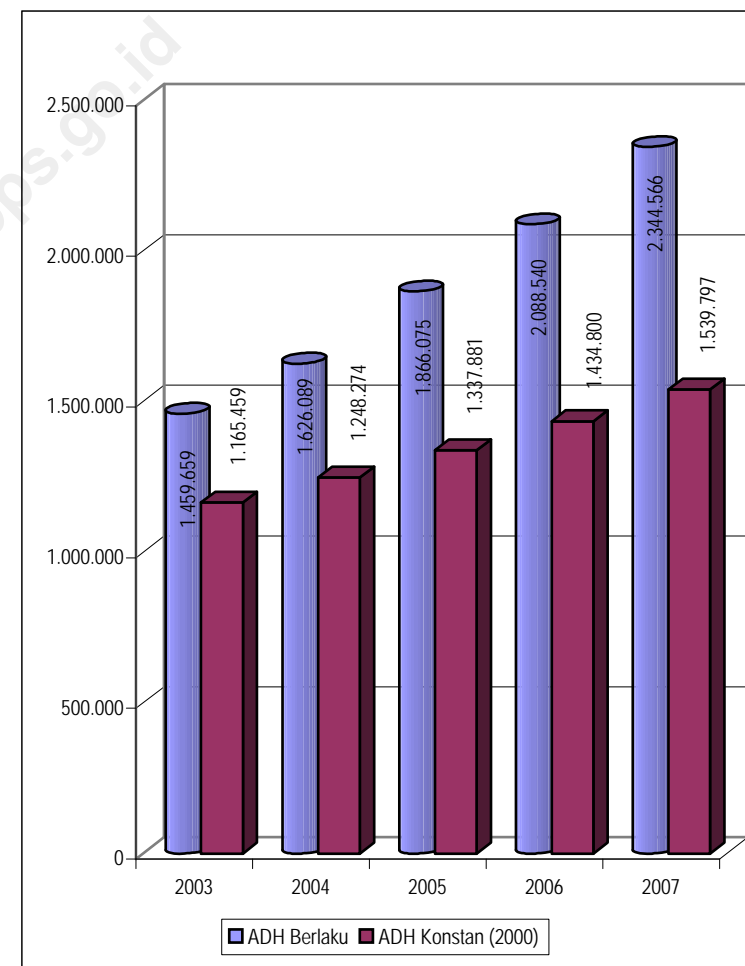
Adapun sektor lainnya seperti sektor pertanian mencapai pertumbuhan 7,43 persen. Sektor bangunan mencapai pertumbuhan 7,76 persen. Sektor industri pengolahan mencapai pertumbuhan 6,69 persen. Sektor perdagangan, hotel dan restoran mencapai pertumbuhan 8,26 persen. Sektor angkutan mencapai pertumbuhan 6,40 persen, sedangkan penggalian 7,96 persen, sektor keuangan 7,89 persen dan sektor jasa-jasa pertumbuhannya meningkat sebesar 6,27 persen.

Perkembangan PDRB Perkapita tahun 2007 atas dasar harga berlaku mencapai 7.769.044 rupiah, sedangkan berdasarkan harga konstan (2000) mencapai 5.102.332 rupiah.

Gambar 11.1
Figure

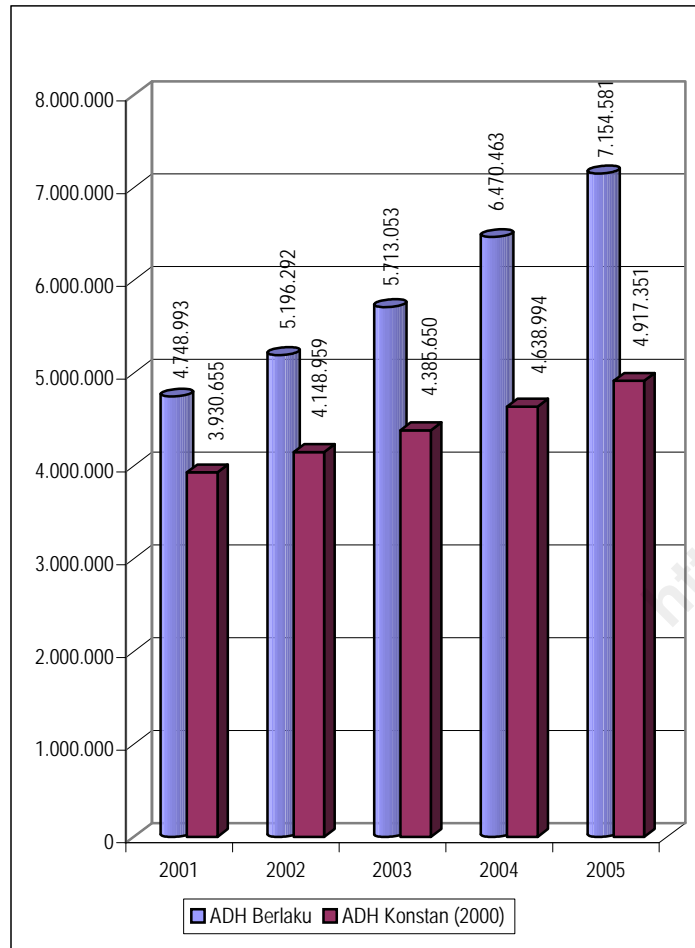
Produk Domestik Regional Bruto Kabupaten Banggai
Gross Regional Domestic Product of Banggai Regency

2003 – 2007
(Juta/Million Rp)



Gambar 11.2 Produk Domestik Regional Bruto Perkapita Kabupaten Banggai
Figure Percapita Gross Regional Domestic Product of Banggai Regency

2003 – 2007
(Rp)



11. PENDAPATAN REGIONAL /REGIONAL INCOME

Tabel 11.1 Produk Domestik Regional Bruto Kabupaten Banggai Atas Dasar Harga Berlaku Menurut Lapangan Usaha
Table Gross Regional Domestic Product of Banggai Regency at Current Market Price by Industrial Origin
2003 - 2007
(Juta/Million Rp)

Lapangan Usaha Industrial Origin	2003	2004	2005	2006*)	2007**)
(1)	(2)	(3)	(4)	(5)	(6)
1 Pertanian	762.135,87	856.537,16	993.273,06	1.118.482,48	1.256.449,06
1.1. Tanaman Bahan Makanan	206.983,15	231.463,64	268.704,64	303.503,74	345.984,23
1.2. Tanaman Perkebunan	268.511,95	311.117,39	368.687,27	422.816,09	478.914,38
1.3. Peternakan	30.821,31	33.709,00	38.051,58	42.524,89	46.355,19
1.4. Kehutanan	103.239,46	112.394,72	126.384,45	136.049,69	146.749,71
1.5. Perikanan	152.579,99	167.852,41	191.445,13	213.588,08	238.445,54
2 Penggalian	15.939,84	17.387,54	19.366,16	21.458,96	23.862,44
3 Industri Pengolahan	114.442,84	125.704,93	144.828,38	160.059,27	178.164,39
3.1. Makanan, Minuman & Tembakau	40.108,82	43.617,40	50.162,80	55.296,12	62.069,45
3.2. Tekstil, Brg. dari Kulit & Alas Kaki	318,25	353,39	400,57	433,06	463,30
3.3. Kayu & Hasil Hutan Lainnya	64.574,14	71.441,51	82.958,16	92.244,68	102.784,82
3.4. Kertas & Barang Cetak	1.817,23	1.987,43	2.197,89	2.384,12	2.580,74
3.5. Pupuk, Kimia dan Brg dari Karet	261,55	279,92	304,72	322,97	339,64
3.6. Semen & Brg Galian bkn Logam	7.056,82	7.696,15	8.444,97	8.994,81	9.517,99
3.8. Alat Angkut, Mesin & Peralatannya	243,32	262,53	285,19	304,29	323,46
3.9. Barang Lainnya	62,72	66,60	74,08	79,21	85,01
4 Listrik & Air Bersih	6.823,56	7.683,47	8.850,15	9.898,41	11.176,12
4.1. Listrik	6.035,79	6.803,25	7.842,95	8.778,93	9.898,42
4.3. Air Bersih	787,76	880,23	1.007,21	1.119,48	1.277,70
5 Bangunan	100.790,54	112.621,65	127.908,26	141.420,40	161.055,32

Lanjutan Tabel 11.1
Continued Table

Lapangan Usaha Industrial Origin	2003	2004	2005	2006*)	2007**)
(1)	(2)	(3)	(4)	(5)	(6)
6 Perdagangan, Hotel & Restoran	135.744,03	151.660,07	173.152,31	195.112,19	223.551,18
6.1. Perdagangan Besar dan Eceran	128.340,11	143.541,86	163.789,80	184.681,02	211.789,62
6.2. Hotel	907,15	1.009,99	1.125,38	1.236,94	1.344,29
6.3. Restoran	6.496,76	7.108,22	8.237,13	9.194,23	10.417,27
7 Angkutan & Komunikasi	65.012,67	72.106,95	81.725,85	89.912,86	98.698,34
7.1. Angkutan	62.401,58	69.128,50	78.148,00	85.870,06	94.149,74
7.1.2. Angkutan Jalan Raya	44.877,09	49.423,46	56.437,24	62.561,29	69.084,45
7.1.3. Angkutan Laut	6.487,41	6.903,00	7.374,88	7.816,57	8.326,52
7.1.4. ADSP	3.646,00	4.405,00	4.734,68	4.926,31	5.151,25
7.1.5. Angkutan Udara	1.243,49	1.402,04	1.606,41	1.754,01	1.953,20
7.1.6. Jasa Penunjang Angkutan	6.147,59	6.995,00	7.994,79	8.811,87	9.634,32
7.2. Komunikasi	2.611,09	2.978,45	3.577,85	4.042,80	4.548,60
8 Keuangan, Persewaan & Jasa Perush	71.178,01	78.544,45	90.431,24	104.545,75	116.855,05
8.1. Bank	23.653,38	27.288,00	33.143,00	42.979,26	49.843,93
8.2. Lembaga Keuangan Tanpa Bank	2.372,82	2.574,45	2.973,42	3.301,22	3.662,19
8.4. Sewa Bangunan	41.758,95	44.970,78	50.247,68	53.837,69	58.514,20
8.5. Jasa Perusahaan	3.392,86	3.711,22	4.067,14	4.427,58	4.834,73
9 Jasa-Jasa	187.591,72	203.842,83	226.539,75	247.649,85	274.753,64
9.1 Pemerintahan Umum	112.572,21	122.077,87	135.318,45	148.544,71	166.472,11
9.2 Swasta	75.019,51	81.764,96	91.221,31	99.105,14	108.281,53
9.2.1 Sosial Kemasyarakatan	19.219,84	20.986,92	23.304,62	25.729,55	28.961,62
9.2.2 Hiburan & Rekreasi	106,76	116,20	130,00	139,97	150,83
9.2.3 Perorangan & Rumahtangga	55.692,90	60.661,83	67.786,69	73.235,62	79.169,08
PDRB	1.459.659,09	1.626.089,05	1.866.075,16	2.088.548,30	2.344.565,54

Sumber : BPS Kabupaten Banggai
Source : BPS, Statistics of Banggai Regency

Tabel 11.2
Table
Produk Domestik Regional Bruto Kabupaten Banggai Atas Dasar Harga Konstan 2000 Menurut Lapangan Usaha
Gross Regional Domestic Product of Banggai Regency at Constant 2000 Market Price by Industrial Origin
2003 - 2007
(Juta/Million Rp)

Lapangan Usaha Industrial Origin	2003	2004	2005	2006*)	2007**)
(1)	(2)	(3)	(4)	(5)	(6)
1 Pertanian	632.394,06	684.424,21	739.691,21	797.359,68	856.021,96
1.1. Tanaman Bahan Makanan	174.272,12	189.445,89	205.830,12	223.016,93	241.214,11
1.2. Tanaman Perkebunan	223.793,44	248.197,68	272.791,74	298.325,05	322.556,47
1.3. Peternakan	26.314,52	26.918,37	27.997,11	29.164,59	30.397,42
1.4. Kehutanan	81.986,03	85.612,03	88.616,15	91.505,04	94.654,81
1.5. Perikanan	126.027,96	134.250,25	144.456,09	155.348,08	167.199,14
2 Penggalian	12.735,34	13.716,57	14.775,49	15.936,85	17.205,64
3 Industri Pengolahan	88.497,74	94.195,19	100.188,52	106.747,51	113.884,04
3.1. Makanan, Minuman & Tembakau	30.818,34	32.738,32	34.784,46	37.128,93	39.718,82
3.2. Tekstil, Brg. dari Kulit & Alas Kaki	249,64	266,57	284,27	300,90	318,02
3.3. Kayu & Hasil Hutan Lainnya	50.196,06	53.543,18	57.119,87	60.964,04	65.127,88
3.4. Kertas & Barang Cetak	1.386,51	1.472,73	1.565,65	1.662,57	1.765,81
3.5. Pupuk, Kimia dan Brg dari Karet	211,66	220,99	230,60	239,99	249,66
3.6. Semen & Brg Galian bkn Logam	5.392,75	5.700,88	5.940,88	6.177,33	6.417,63
3.8. Alat Angkut, Mesin & Peralatannya	192,37	199,94	207,96	216,53	225,47
3.9. Barang Lainnya	50,42	52,59	54,82	57,22	59,75
4 Listrik & Air Bersih	5.248,62	5.723,76	6.244,19	6.821,78	7.456,96
4.1. Listrik	4.636,73	5.062,72	5.530,01	6.048,18	6.617,92
4.3. Air Bersih	611,89	661,03	714,18	773,60	839,05
5 Bangunan	70.952,15	73.279,07	76.485,04	80.844,40	87.117,73

Lanjutan Tabel 11.2
Continued Table

Lapangan Usaha <i>Industrial Origin</i>	2003	2004	2005	2006*)	2007**)
(1)	(2)	(3)	(4)	(5)	(6)
6 Perdagangan, Hotel & Restoran	105.043,02	112.518,07	120.615,24	130.174,80	140.925,04
6.1. Perdagangan Besar dan Eceran	99.230,60	106.227,06	113.972,38	123.169,95	133.532,54
6.2. Hotel	706,13	747,79	791,68	837,13	884,93
6.3. Restoran	5.106,30	5.543,22	5.851,18	6.167,72	6.507,57
7 Angkutan & Komunikasi	52.658,04	55.815,96	59.212,89	62.841,27	66.863,14
7.1. Angkutan	50.624,05	53.599,26	56.796,46	60.203,74	63.967,16
7.1.2. Angkutan Jalan Raya	36.580,51	38.717,55	41.174,48	43.776,70	46.641,90
7.1.3. Angkutan Laut	5.205,90	5.361,86	5.539,99	5.746,63	5.994,13
7.1.4. ADSP	2.637,00	2.875,37	2.964,25	3.049,03	3.139,23
7.1.5. Angkutan Udara	1.016,69	1.088,70	1.163,05	1.243,19	1.330,34
7.1.6. Jasa Penunjang Angkutan	5.183,95	5.555,79	5.954,69	6.388,19	6.861,56
7.2. Komunikasi	2.033,99	2.216,70	2.416,43	2.637,53	2.895,98
8 Keuangan, Persewaan & Jasa Perush	51.578,44	54.219,30	57.135,53	61.226,97	66.057,09
8.1. Bank	14.448,68	15.149,88	15.886,16	17.606,89	19.298,41
8.2. Lembaga Keuangan Tanpa Bank	1.956,97	2.069,61	2.190,27	2.325,62	2.470,28
8.4. Sewa Bangunan	32.395,88	34.040,79	35.903,89	37.927,22	40.693,48
8.5. Jasa Perusahaan	2.776,90	2.959,02	3.155,21	3.367,24	3.594,92
9 Jasa-Jasa	146.351,73	154.382,36	163.533,16	173.391,62	184.265,32
9.1. Pemerintahan Umum	88.812,81	93.591,88	98.964,56	104.763,88	111.206,39
9.2. Swasta	57.538,91	60.790,48	64.568,60	68.627,74	73.058,94
9.2.1. Sosial Kemasyarakatan	14.806,56	15.708,62	16.930,71	18.269,93	19.729,47
9.2.2. Hiburan & Rekreasi	79,63	83,67	88,30	93,14	98,19
9.2.3. Perorangan & Rumah tangga	42.652,72	44.998,19	47.549,59	50.264,67	53.231,28
PDRB	1.165.459,15	1.248.274,49	1.337.881,27	1.434.799,88	1.539.796,92

Sumber : BPS Kabupaten Banggai
Source : BPS, Statistics of Banggai Regency

Tabel 11.3
Table
Distribusi Produk Domestik Regional Bruto Kabupaten Banggai Atas Dasar Harga Berlaku Menurut Lapangan Usaha
Gross Regional Domestic Product Distribution of Banggai Regency at Current Market Price by Industrial Origin
2003 - 2007
(%)

Lapangan Usaha <i>Industrial Origin</i>	2003	2004	2005	2006*)	2007**)
(1)	(2)	(3)	(4)	(5)	(6)
1 Pertanian	52,21	52,67	53,23	53,58	53,59
1.1. Tanaman Bahan Makanan	14,18	14,23	14,40	14,54	14,76
1.2. Tanaman Perkebunan	18,40	19,13	19,76	20,25	20,43
1.3. Peternakan	2,11	2,07	2,04	2,04	1,98
1.4. Kehutanan	7,07	6,91	6,77	6,52	6,26
1.5. Perikanan	10,45	10,32	10,26	10,23	10,17
2 Penggalian	1,09	1,07	1,04	1,03	1,02
3 Industri Pengolahan	7,84	7,73	7,76	7,67	7,60
3.1. Makanan, Minuman & Tembakau	2,75	2,68	2,69	2,65	2,65
3.2. Tekstil, Brg. dari Kulit & Alas Kaki	0,02	0,02	0,02	0,02	0,02
3.3. Kayu & Hasil Hutan Lainnya	4,42	4,39	4,45	4,42	4,38
3.4. Kertas & Barang Cetak	0,12	0,12	0,12	0,11	0,11
3.5. Pupuk, Kimia dan Brg dari Karet	0,02	0,02	0,02	0,02	0,01
3.6. Semen & Brg Galian bkn Logam	0,48	0,47	0,45	0,43	0,41
3.8. Alat Angkut, Mesin & Peralatannya	0,00	0,00	0,00	0,00	0,01
3.9. Barang Lainnya	0,02	0,02	0,02	0,01	0,00
4 Listrik & Air Bersih	0,47	0,47	0,47	0,47	0,48
4.1. Listrik	0,41	0,42	0,42	0,42	0,42
4.3. Air Bersih	0,05	0,05	0,05	0,05	0,05
5 Bangunan	6,91	6,93	6,85	6,73	6,87

Lanjutan Tabel 11.3
Continued Table

Lapangan Usaha Industrial Origin	2003	2004	2005	2006*)	2007**)
(1)	(2)	(3)	(4)	(5)	(6)
6 Perdagangan, Hotel & Restoran	9,30	9,33	9,28	9,35	9,53
6.1. Perdagangan Besar dan Eceran	8,79	8,83	8,78	8,85	9,03
6.2. Hotel	0,06	0,06	0,06	0,06	0,06
6.3. Restoran	0,45	0,44	0,44	0,44	0,44
7 Angkutan & Komunikasi	4,45	4,43	4,38	4,31	4,21
7.1. Angkutan	4,28	4,25	4,19	4,11	4,02
7.1.2. Angkutan Jalan Raya	3,07	3,04	3,02	3,00	2,95
7.1.3. Angkutan Laut	0,44	0,42	0,40	0,37	0,36
7.1.4. ADSP	0,25	0,27	0,25	0,24	0,22
7.1.5. Angkutan Udara	0,09	0,09	0,09	0,08	0,08
7.1.6. Jasa Penunjang Angkutan	0,42	0,43	0,43	0,42	0,41
7.2. Komunikasi	0,18	0,18	0,19	0,19	0,19
8 Keuangan, Persewaan & Jasa Perush	4,88	4,83	4,85	5,01	4,98
8.1. Bank	1,62	1,68	1,78	2,06	2,13
8.2. Lembaga Keuangan Tanpa Bank	0,16	0,16	0,16	0,16	0,16
8.4. Sewa Bangunan	2,86	2,77	2,69	2,58	2,50
8.5. Jasa Perusahaan	0,23	0,23	0,22	0,21	0,21
9 Jasa-Jasa	12,85	12,54	12,14	11,86	11,72
9.1. Pemerintahan Umum	7,71	7,51	7,25	7,12	7,10
9.2. Swasta	5,14	5,03	4,89	4,75	4,62
9.2.1. Sosial Kemasyarakatan	1,32	1,29	1,25	1,23	1,24
9.2.2. Hiburan & Rekreasi	0,01	0,01	0,01	0,01	0,01
9.2.3. Perorangan & Rumah tangga	3,82	3,73	3,63	3,51	3,38
PDRB	100,00	100,00	100,00	100,00	100,00

Sumber : BPS Kabupaten Banggai
Source : BPS, Statistics of Banggai Regency

Tabel 11.4
Distribusi Produk Domestik Regional Bruto Kabupaten Banggai Atas Dasar Harga Konstan 2000 Menurut Lapangan Usaha
Gross Regional Domestic Product Distribution of Banggai Regency at Constant 2000 Market Price by Industrial Origin
2003 – 2007
(%)

Lapangan Usaha Industrial Origin	2003	2004	2005	2006*)	2007**)
(1)	(2)	(3)	(4)	(5)	(6)
1 Pertanian	54,26	54,83	55,29	55,57	55,59
1.1. Tanaman Bahan Makanan	14,95	15,18	15,38	15,54	15,67
1.2. Tanaman Perkebunan	19,20	19,88	20,39	20,79	20,95
1.3. Peternakan	2,26	2,16	2,09	2,03	1,97
1.4. Kehutanan	7,03	6,86	6,62	6,38	6,15
1.5. Perikanan	10,81	10,75	10,80	10,83	10,86
2 Penggalan	1,09	1,10	1,10	1,11	1,12
3 Industri Pengolahan	7,59	7,55	7,49	7,44	7,40
3.1. Makanan, Minuman & Tembakau	2,64	2,62	2,60	2,59	2,58
3.2. Tekstil, Brg. dari Kulit & Alas Kaki	0,02	0,02	0,02	0,02	0,02
3.3. Kayu & Hasil Hutan Lainnya	4,31	4,29	4,27	4,25	4,23
3.4. Kertas & Barang Cetak	0,12	0,12	0,12	0,12	0,11
3.5. Pupuk, Kimia dan Brg dari Karet	0,02	0,02	0,02	0,02	0,02
3.6. Semen & Brg Galian bkn Logam	0,46	0,46	0,44	0,43	0,42
3.8. Alat Angkut, Mesin & Peralatannya	0,02	0,02	0,02	0,02	0,01
3.9. Barang Lainnya	0,00	0,00	0,00	0,00	0,00
4 Listrik & Air Bersih	0,45	0,46	0,47	0,48	0,48
4.1. Listrik	0,40	0,41	0,41	0,42	0,43
4.3. Air Bersih	0,05	0,05	0,05	0,05	0,05
5 Bangunan	6,09	5,87	5,72	5,60	5,66

Lanjutan Tabel 11.4
Continued Table

Lapangan Usaha Industrial Origin	2003	2004	2005	2006*)	2007**)
(1)	(2)	(3)	(4)	(5)	(6)
6 Perdagangan, Hotel & Restoran	9,01	9,01	9,02	9,07	9,15
6.1. Perdagangan Besar dan Eceran	8,51	8,51	8,52	8,58	8,67
6.2. Hotel	0,06	0,06	0,06	0,06	0,06
6.3. Restoran	0,44	0,44	0,44	0,43	0,42
7 Angkutan & Komunikasi	4,52	4,47	4,43	4,38	4,34
7.1. Angkutan	4,34	4,29	4,25	4,20	4,15
7.1.2. Angkutan Jalan Raya	3,14	3,10	3,08	3,05	3,03
7.1.3. Angkutan Laut	0,45	0,43	0,41	0,40	0,39
7.1.4. ADSP	0,23	0,23	0,22	0,21	0,20
7.1.5. Angkutan Udara	0,09	0,09	0,09	0,09	0,09
7.1.6. Jasa Penunjang Angkutan	0,44	0,45	0,45	0,45	0,45
7.2. Komunikasi	0,17	0,18	0,18	0,18	0,19
8 Keuangan, Persewaan & Jasa Perush	4,43	4,34	4,27	4,27	4,29
8.1. Bank	1,24	1,21	1,19	1,23	1,25
8.2. Lembaga Keuangan Tanpa Bank	0,17	0,17	0,16	0,16	0,16
8.4. Sewa Bangunan	2,78	2,73	2,68	2,64	2,64
8.5. Jasa Perusahaan	0,24	0,24	0,24	0,23	0,23
9 Jasa-Jasa	12,56	12,37	12,22	12,08	11,97
9.1. Pemerintahan Umum	7,62	7,50	7,40	7,30	7,22
9.2. Swasta	4,94	4,87	4,83	4,78	4,74
9.2.1. Sosial Kemasyarakatan	1,27	1,26	1,27	1,27	1,28
9.2.2. Hiburan & Rekreasi	0,01	0,01	0,01	0,01	0,01
9.2.3. Perorangan & Rumah tangga	3,66	3,60	3,55	3,50	3,46
PDRB	100,00	100,00	100,00	100,00	100,00

Sumber : BPS Kabupaten Banggai
Source : BPS, Statistics of Banggai Regency

Laju Pertumbuhan Ekonomi Produk Domestik Regional Bruto Kabupaten Banggai Atas Dasar Harga Konstan 2000 Menurut Lapangan Usaha
Growth Rate of Gross Regional Domestic Product Distribution of Banggai Regency at Constant 2000 Market Price by Industrial Origin
2003 - 2007 (%)

Lapangan Usaha Industrial Origin	2003	2004	2005	2006*)	2007**)
(1)	(2)	(3)	(4)	(5)	(6)
1 Pertanian	8,84	8,23	8,07	7,80	7,43
1.1. Tanaman Bahan Makanan	2,34	8,71	8,65	8,35	8,16
1.2. Tanaman Perkebunan	18,29	10,90	9,91	9,36	8,32
1.3. Peternakan	2,55	2,29	4,01	4,17	4,23
1.4. Kehutanan	3,60	4,42	3,51	3,26	3,44
1.5. Perikanan	7,95	6,52	7,60	7,54	7,63
2 Penggalian	5,61	7,70	7,72	7,86	7,96
3 Industri Pengolahan	5,79	6,44	6,36	6,55	6,69
3.1. Makanan, Minuman & Tembakau	5,28	6,23	6,25	6,74	6,98
3.2. Tekstil, Brg. dari Kulit & Alas Kaki	5,17	6,78	6,64	5,85	5,69
3.3. Kayu & Hasil Hutan Lainnya	6,15	6,67	6,68	6,73	6,83
3.4. Kertas & Barang Cetak	5,44	6,22	6,31	6,19	6,21
3.5. Pupuk, Kimia dan Brg dari Karet	4,48	4,41	4,35	4,07	4,03
3.6. Semen & Brg Galian bkn Logam	5,64	5,71	4,21	3,98	3,89
3.8. Alat Angkut, Mesin & Peralatannya	3,85	3,94	4,01	4,12	4,13
3.9. Barang Lainnya	7,69	4,30	4,24	4,38	4,42
4 Listrik & Air Bersih	8,70	9,05	9,09	9,25	9,31
4.1. Listrik	8,83	9,19	9,23	9,37	9,42
4.3. Air Bersih	7,72	8,03	8,04	8,32	8,46
5 Bangunan	1,87	3,28	4,38	4,98	7,76

Lanjutan Tabel 11.5
Continued Table

Lapangan Usaha Industrial Origin	2003	2004	2005	2006*)	2007**)
(1)	(2)	(3)	(4)	(5)	(6)
6 Perdagangan, Hotel & Restoran	5,65	7,12	7,20	7,93	8,26
6.1. Perdagangan Besar dan Eceran	5,65	7,05	7,29	8,07	8,41
6.2. Hotel	5,29	5,90	5,87	5,74	5,71
6.3. Restoran	5,79	8,56	5,56	5,41	5,51
7 Angkutan & Komunikasi	5,58	6,00	6,09	6,13	6,40
7.1. Angkutan	5,46	5,88	5,97	6,00	6,25
7.1.2. Angkutan Jalan Raya	5,42	5,84	6,35	6,32	6,55
7.1.3. Angkutan Laut	5,49	3,00	3,32	3,73	4,31
7.1.4. ADSP	3,57	9,04	3,09	2,86	2,96
7.1.5. Angkutan Udara	6,29	7,08	6,83	6,89	7,01
7.1.6. Jasa Penunjang Angkutan	6,58	7,17	7,18	7,28	7,41
7.2. Komunikasi	8,70	8,98	9,01	9,15	9,80
8 Keuangan, Persewaan & Jasa Perush	4,37	5,12	5,38	7,16	7,89
8.1. Bank	4,58	4,85	4,86	10,83	9,61
8.2. Lembaga Keuangan Tanpa Bank	4,74	5,76	5,83	6,18	6,22
8.4. Sewa Bangunan	4,14	5,08	5,47	5,64	7,29
8.5. Jasa Perusahaan	5,59	6,56	6,63	6,72	6,76
9 Jasa-Jasa	4,72	5,49	5,93	6,03	6,27
9.1. Pemerintahan Umum	4,24	5,38	5,74	5,86	6,15
9.2. Swasta	5,46	5,65	6,21	6,29	6,46
9.2.1. Sosial Kemasyarakatan	5,34	6,09	7,78	7,91	7,99
9.2.2. Hiburan & Rekreasi	0,00	5,08	5,53	5,48	5,42
9.2.3. Perorangan & Rumahtangga	5,51	5,50	5,67	5,71	5,90
PDRB	6,95	7,11	7,18	7,24	7,32

Sumber : BPS Kabupaten Banggai
Source : BPS, Statistics of Banggai Regency

Tabel 11.6
Table
**Produk Domestik Regional Bruto Kabupaten Banggai dan Angka-
Angka Perkapita Atas Dasar Harga Berlaku**
Gross Regional Domestic Product Distribution of Banggai Regency and Income
Per Capita by Current Market Price

2003 - 2007

Uraian Description	2003	2004	2005	2006*)	2007**)
(1)	(2)	(3)	(4)	(5)	(6)
1 PDRB Atas Dasar Harga Pasar <i>PDRB at Market Price</i> (Juta/Million Rp)	1.459.659	1.626.089	1.866.075	2.088.540	2.344.566
2 Penyusutan Barang-Barang Modal <i>Depreciation of Capital Goods</i> (Juta/Million Rp)	72.253	80.492	92.351	103.361	116.032
3 PDRB Netto Atas Dasar Harga Pasar <i>Net PDRB Market Price</i> (Juta/Million Rp)	1.387.406	1.545.597	1.773.724	1.985.179	2.228.534
4 Pajak Tak Langsung Netto <i>Net Indirect Taxes</i> (Juta/Million Rp)	20.435	22.764	26.119	29.233	32.817
5 PDRB Netto Atas Dasar Biaya Faktor (Pendapatan Regional) / <i>Net PDRB</i> <i>Factor Cost Prices (Regional</i> <i>Income)</i> (Juta/Million Rp)	1.366.971	1.522.833	1.747.605	1.955.946	2.195.717
6 Jumlah Penduduk Pertengahan Tahun / <i>Mid Year Population</i> (Jiwal/Person)	280.904	284.627	288.399	291.782	301.783
7 PDRB Perkapita / <i>Percapita PDRB</i> (Rp)	5.196.292	5.713.053	6.470.463	7.157.879	7.769.044

Sumber : BPS Kabupaten Banggai
Source : BPS, Statistics of Banggai Regency

Tabel 11.7 **Produk Domestik Regional Bruto Kabupaten Banggai dan Angka-
Angka Perkapita Atas Dasar Harga Konstan 2000**
*Gross Regional Domestic Product Distribution of Banggai Regency and Income
Per capita by Constant 2000 Market Price*

2003 - 2007

Uraian <i>Description</i>	2003	2004	2005	2006*)	2007**)
(1)	(2)	(3)	(4)	(5)	(6)
1 PDRB Atas Dasar Harga Pasar <i>PDRB at Market Price</i> (Juta/Million Rp)	1.165.459	1.248.274	1.337.881	1.434.800	1.539.797
2 Penyusutan Barang-Barang Modal <i>Depreciation of Capital Goods</i> (Juta/Million Rp)	57.691	61.791	66.226	71.023	76.221
3 PDRB Netto Atas Dasar Harga Pasar <i>Net PDRB Market Price</i> (Juta/Million Rp)	1.107.768	1.186.483	1.271.655	1.363.776	1.463.576
4 Pajak Tak Langsung Netto <i>Net Indirect Taxes</i> (Juta/Million Rp)	16.318	17.477	18.729	20.086	21.555
5 PDRB Netto Atas Dasar Biaya Faktor (Pendapatan Regional) / <i>Net PDRB Factor Cost Prices</i> (Regional Income) (Juta/Million Rp)	1.091.450	1.169.006	1.252.927	1.343.691	1.442.021
6 Jumlah Penduduk Pertengahan Tahun / <i>Mid Year Population</i> (Jiwa/Person)	280.904	284.627	288.399	291.782	301.783
7 PDRB Perkapita / <i>Percapita PDRB</i> (Rp)	4.148.959	4.385.650	4.638.994	4.917.369	5.102.332

Sumber : BPS Kabupaten Banggai
Source : BPS, Statistics of Banggai Regency