



KECAMATAN  
BANGILAN

# Kecamatan SENORI DALAM ANGKA 2020

<https://tup.kab.bps.go.id>

KABUPATEN  
BOJONEGORO

KECAMATAN  
PARENGAN



## **Kecamatan Senori Dalam Angka 2019**

ISBN : 978-623-94810-2-5

Nomor Publikasi : 35230.2010

Katalog : 1102001.3523030

Ukuran Buku : 21 cm x 15 cm

Jumlah Halaman : x + 62 Halaman

Penyunting : Koordinator Statistik Kecamatan Senori

Perancang Sampul : Koordinator Statistik Kecamatan Senori

Diterbitkan Oleh : © Badan Pusat Statistik Kabupaten Tuban

Dicetak Oleh: Badan Pusat Statistik Kabupaten Tuban

*Dilarang mengumumkan, mendistribusikan, mengkomunikasikan, dan/atau mengadakan sebagian atau seluruh isi buku ini untuk tujuan komersial tanpa izin tertulis dari Badan Pusat Statistik*

## **TIM PENYUSUN**

Penanggung Jawab : Eko Mardiana, SE

Koordinator Teknis : Yudhi Prasetyono, S.Si, MM

Penyusun Naskah : Agus Triyanto

Tata Letak : Agus Triyanto

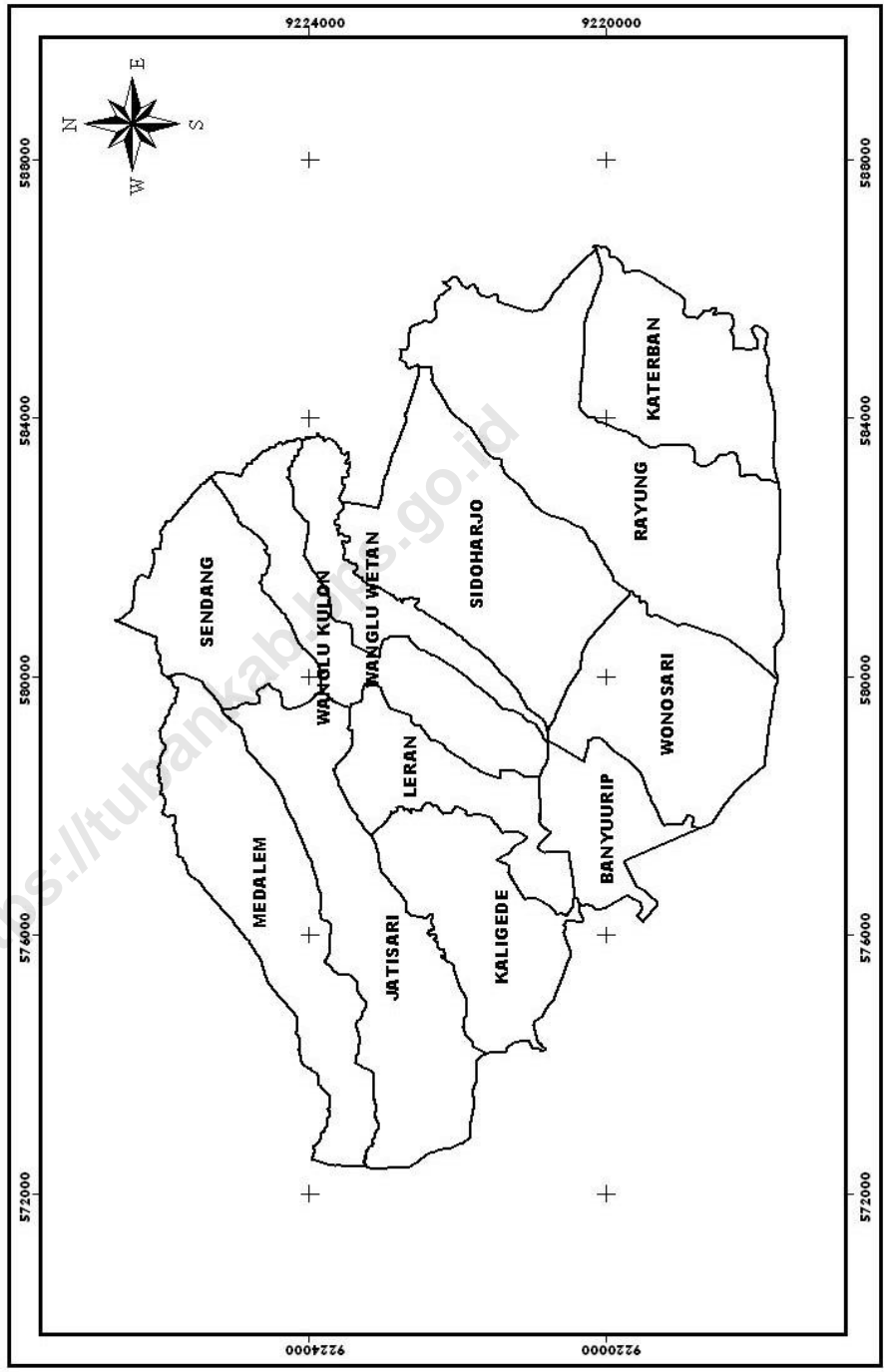
Pengolah Data : Agus Triyanto

Gambar Kulit : Agus Triyanto

Infografis : Agus Triyanto

Penyuting : Agus Triyanto  
Umdatul Ummah, SE

# KECAMATAN SENORI, KABUPATEN TUBAN



## KATA PENGANTAR

Assalamu'alaikum Wr.Wb

Alhamdulillah, dengan rahmat Tuhan Yang Maha Esa Buku Kecamatan Senori Dalam Angka 2020 dapat diterbitkan.

Adapun data yang tercantum, kami sajikan dalam bentuk tabel-tabel yang bersumber dari Dinas Instansi dan Pemerintah Desa serta pihak lain dalam wilayah Kecamatan Senori.

Penyusunan buku ini masih terdapat banyak kekurangan oleh sebab itu kami mohon kritik, saran dan masukan guna penyempurnaan penerbitan berikutnya.

Kepada Bapak Camat kami sampaikan banyak terima kasih sehingga buku Kecamatan Senori Dalam Angka 2020 dapat terbit, dan juga kepada Dinas Instansi dan Kepala Desa serta pihak lain di Wilayah Kecamatan Senori kami ucapkan terima kasih yang sebesar-besarnya.

Akhir kata, semoga buku ini dapat berguna dan bermanfaat bagi para pemakainya.

Wassalamu'alaikum Wr.Wb.

Tuban, September 2020  
Kepala BPS Kabupaten Tuban



**EKO MARDIANA**

## DAFTAR ISI

<b>Kecamatan Senori Dalam Angka 2020.....</b>	<b>i</b>
<b>Katalog Dalam Terbitan .....</b>	<b>ii</b>
<b>Peta Wilayah Kecamatan .....</b>	<b>iv</b>
<b>Kata Pengantar.....</b>	<b>v</b>
<b>Daftar Isi.....</b>	<b>vi</b>
<b>Daftar Tabel.....</b>	<b>vii</b>
<b>Daftar Grafik.....</b>	<b>x</b>
<b>Bab 1 Geografis dan Iklim .....</b>	<b>1</b>
<b>Bab 2 Sosial dan Kesejahteraan Rakyat.....</b>	<b>7</b>
Pendidikan.....	8
Kesehatan dan Keluarga Berencana.....	16
Agama.....	25
Sosial Lainnya .....	30
<b>Bab 3 Pertanian, Kehutanan, Peternakan, Perikanan</b>	<b>33</b>
Tanaman Bahan Pangan.....	34
Peternakan .....	38
<b>Bab 4 Pariwisata.....</b>	<b>43</b>
<b>Bab 5 Pemerintahan .....</b>	<b>48</b>
<b>Bab 6 Penduduk dan Tenaga Kerja.....</b>	<b>53</b>
Penduduk.....	54
<b>Bab 7 Keuangan .....</b>	<b>60</b>
Penerimaan PBB .....	61

## DAFTAR TABEL

<b>1</b>	<b>GEOGRAFIS DAN IKLIM</b>	
1.1.1	Luas Wilayah Desa, Presentase Terhadap Luas Kecamatan Dan Jarak ke Ibukota Kecamatan Tahun 2019.....	3
1.1.2	Luas Wilayah Desa Menurut Penggunaan Tanah (Ha) Di Kecamatan Senori Tahun 2019.....	4
1.2.1	Letak Geografis Kecamatan Senori.....	6
<b>2</b>	<b>SOSIAL DAN KESEJAHTERAAN RAKYAT</b>	
2.1.1	Jumlah Fasilitas Sekolah Menurut Desa dan Tingkat Pendidikan di Kecamatan Senori Tahun 2019 .....	8
2.1.2	Jumlah Murid Menurut Desa dan Tingkat Pendidikan di Kecamatan Senori Tahun 2019.....	10
2.1.3	Jumlah Guru Menurut Desa dan Tingkat Pendidikan di Kecamatan Senori Tahun 2019.....	12
2.1.4	Rasio Guru dan Murid SD Negeri Tiap Desa di Wilayah Kecamatan Senori Tahun 2019.....	14
2.2.1	Jumlah Sarana Kesehatan Menurut Jenisnya di Wilayah Kecamatan Senori Tahun 2019.....	15
2.2.2	Jumlah Tenaga Kesehatan Menurut Jenisnya di Wilayah Kecamatan Senori Tahun 2019.....	16
2.2.3	Jumlah Bayi yang Diimunisasi di Kecamatan Senori Tahun 2019.....	17
2.2.4	Jumlah Akseptor KB Menurut Metode Kontrasepsi di Kecamatan Senori Tahun 2019.....	18
2.2.5	Jumlah Pasangan Usia Subur (PUS) di Kecamatan Senori Tahun 2019.....	20
2.2.6	Jumlah Posbang dan Posyandu di Kecamatan Senori Tahun 2019.....	21
2.3.1	Jumlah Tempat Peribadatan di Kecamatan Senori Tahun 2019.....	22
2.3.2	Jumlah Pemeluk Agama Di Kecamatan Senori Tahun 2019.....	23
2.3.3	Jumlah Nikah Menurut Tempat Pelaksanaanya di Kecamatan Senori Tahun 2019.....	24
2.3.4	Jumlah Nikah,Talak, Cerai dan Rujuk Menurut Desa Di Kecamatan Senori Tahun 2019.....	25



2.3.5	Jumlah Nikah, Talak, Cerai dan Rujuk Menurut Bulan Di Kecamatan Senori Tahun 2019.....	26
2.4.1	Jumlah Penderita Cacat Menurut Jenisnya di Kecamatan Senori Tahun 2019.....	27
2.5.1	Jumlah Keluarga Menurut Sumber Penerangan di Kecamatan Senori Tahun 2019.....	28
2.5.2	Banyaknya Desa Menurut Keberadaan Penerangan Jalan Utama di Kecamatan Senori Tahun 2019.....	29
2.5.3	Banyaknya Desa Menurut Jenis Bahan Bakar yang digunakan untuk memasak di Kecamatan Senori Tahun 2019.....	30
2.5.4	Banyaknya Desa Menurut Sumber Air Minum yang digunakan sebagian keluarga di Kecamatan Senori Tahun 2019.....	31
2.5.5	Banyaknya Desa Menurut Fasilitas Tempat Buang Air Besar sebagian besar keluarga di Kecamatan Senori Tahun 2019.....	32
<b>3</b>	<b>PERTANIAN</b>	
3.1.1	Luas Panen dan Produksi Tanaman Padi di Kecamatan Senori Tahun 2019.....	34
3.1.2	Luas Panen dan Produksi Tanaman Kedelai Di Kecamatan Senori Tahun 2019.....	35
3.1.3	Luas Panen dan Produksi Tanaman Jagung Di Kecamatan Senori Tahun 2019.....	36
3.1.4	Luas Panen dan Produksi Tanaman Kacang Hijau Tahunan Di Kecamatan Senori Tahun 2019.....	37
3.1.5	Luas Panen dan Produksi Tanaman Kacang Hijau Tahunan Di Kecamatan Senori Tahun 2019.....	38
3.2.1	Populasi Ternak Besar Menurut Jenisnya Di Kecamatan Senori Tahun 2019.....	39
3.2.2	Populasi Ternak Kecil Menurut Jenisnya Di Kecamatan Senori Tahun 2019.....	40
3.2.3	Populasi Unggas Menurut Jenisnya Di Kecamatan Senori Tahun 2019.....	41
<b>4</b>	<b>PARIWISATA</b>	
4.1.1	Jumlah Sarana dan Prasarana Ekonomi di Kecamatan Senori Tahun 2019.....	44
4.2.1	Jumlah Industri Mikro dan Kecil di Kecamatan Senori Tahun 2019.....	46

<b>5</b>	<b>PEMERINTAHAN</b>	
5.1.1	Jumlah Dusun, RT dan RW Dalam Wilayah Kecamatan Senori Tahun 2019.....	49
5.1.2	Banyaknya Perangkat Desa Dalam Wilayah Kecamatan Senori Tahun 2019.....	50
<b>6</b>	<b>PENDUDUK DAN TENAGA KERJA</b>	
6.1.1	Jumlah Penduduk Menurut Jenis Kelamin di Kecamatan Senori Tahun 2019.....	54
6.1.2	Jumlah Penduduk Menurut Kewarganegaraan dan Jenis Kelamin di Kecamatan Senori Tahun 2019.....	55
6.1.3	Jumlah Penduduk, Luas Wilayah dan Kepadatan Penduduk Di Kecamatan Senori Tahun 2019.....	56
6.1.4	Sex Ratio Penduduk Tiap Desa Di Wilayah Kecamatan Senori Tahun 2019.....	57
6.2.1	Jumlah Penduduk Angkatan Kerja (10 tahun keatas) Menurut Jenis Usaha di Kecamatan Senori Tahun 2019.....	58
<b>VI</b>	<b>KEUANGAN</b>	
7.1.1	Realisasi DD dan ADD PBB Tiap Desa Di Kecamatan Senori Tahun 2019.....	61
7.1.2	Baku PBB Tiap Desa Di Kecamatan Senori Tahun 2019.....	62

## DAFTAR GRAFIK

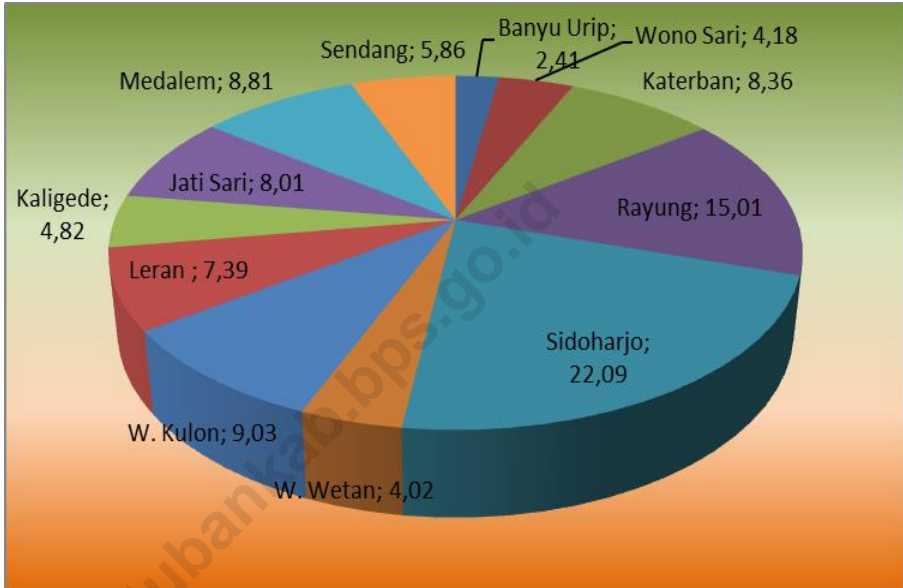
1.1	Luas Wilayah Masing-Masing Desa (Km <sup>2</sup> ) Di Kecamatan Senori Tahun 2019 .....	2
6.1	Kepadatan Penduduk Tiap Desa Di Kecamatan Senori Tahun 2019.....	44

<https://tubankab.bps.go.id>

<https://tubankab.bps.go.id>

# GEOGRAFIS DAN IKLIM

**Grafik I.1**  
**Persentase Luas desa Terhadap Luas Kecamatan**  
**Tahun 2019 (Persen)**



Tabel 1.1.1

**Luas Wilayah Desa, Presentase Terhadap Luas Kecamatan  
Dan Jarak Ke Ibukota Kecamatan Senori Tahun 2019**

No	Desa	Luas ( Km <sup>2</sup> )	Persentase Terhadap Kecamatan	Jarak Ke Ibukota Kecamatan ( Km )
1	2	3	4	5
1	Banyuurip	1,89	2,41	7,0
2	Wonosari	3,28	4,17	10,0
3	Katerban	6,55	8,36	11,0
4	Rayung	11,77	15,01	10,6
5	Sidoarjo	17,32	22,09	5,0
6	W. Wetan	3,15	4,02	2,0
7	W. Kulon	7,08	9,03	1,0
8	Leran	5,79	7,39	1,0
9	Kaligede	3,78	4,82	4,0
10	Jati Sari	6,28	8,01	0,5
11	Medalem	6,91	8,81	2,0
12	Sendang	4,59	5,86	1.0
<b>Jumlah</b>		<b>78,39</b>	-	-

Sumber : Koordinator Statistik Kecamatan

**Tabel 1.1.2****Luas Wilayah Desa Menurut Penggunaan Tanah ( Ha )  
Di Kecamatan Senori Tahun 2019**

No	Desa	Sawah	Ladang	Pekarangan
1	2	3	4	5
1	Banyuurip	14,00	93,00	23,00
2.	Wonosari	13,44	146,46	56,50
3.	Katerban	326,92	37,62	38,29
4.	Rayung	635,36	83,41	18,86
5.	Sidoharjo	754,32	76,29	66,06
6.	W. Wetan	242,25	34,38	36,57
7.	W. Kulon	373,00	65,00	67,99
8.	Leran	275,63	50,77	17,80
9.	Kaligede	90,47	55,52	52,00
10.	Jati Sari	347,44	91,20	23,82
11.	Medalem	444,77	82,57	43,82
12.	Sendang	377,00	12,00	67,00
<b>Jumlah :</b>		<b>3 894,53</b>	<b>828,21</b>	<b>599,25</b>

Sumber : Koordinator Statistik Kecamatan

**Lanjutan Tabel 1.1.2**

No	Desa	Hutan	Lain nya	Jumlah
1	2	3	4	5
1	Banyuurip	50,00	9,00	189,00
2	Wonosari	101,00	9,98	327,38
3	Katerban	250,00	2,00	654,83
4	Rayung	350,00	6,70	1.177,33
5	Sidoharjo	821,51	13,26	1.731,49
6	W. Wetan	0	1,50	314,69
7	W. Kulon	178,00	24,00	707,99
8	Leran	200,00	35,72	579,92
9	Kaligede	170,00	10,21	378,20
10	Jati Sari	1612,00	4,88	628,34
11	Medalem	106,00	14,52	691,27
12	Sendang	0	3,30	459,30
<b>Jumlah</b>		<b>2 387,51</b>	<b>134,05</b>	<b>7 839,69</b>

Sumber : Koordinator Statistik Kecamatan



**Tabel 1.2.1****Letak Geografis Kecamatan Senori**

<b>No.</b>	<b>Sisi Perbatasan</b>	<b>Wilayah Perbatasan</b>
<b>1</b>	<b>2</b>	<b>3</b>
1	Batas Utara	Kecamatan Singgahan
2	Batas Timur	Kecamatan Parengan
3	Batas Selatan	Kab. Bojonegoro
4	Batas Barat	Kecamatan Bangilan

**Sumber : Koordinator Statistik Kecamatan**

<https://tubankab.bps.go.id>

**SOSIAL DAN  
KESRA**

**Tabel 2.1.1****Jumlah Fasilitas Sekolah Menurut Desa dan Tingkat Pendidikan  
Di Kecamatan Senori Tahun 2019**

No	Desa	SD		SMP		SMA	
		2018	2019	2018	2019	2018	2019
1	2	3	4	5	6	7	8
1	Banyuurip	2	2	1	1	1	1
2	Wonosari	2	2	-	-	-	-
3	Katerban	1	1	-	-	-	-
4	Rayung	4	4	-	-	-	-
5	Sidoharjo	3	3	1	1	1	1
6	W. Wetan	1	1	-	-	-	-
7	W. Kulon	2	2	-	-	-	-
8	Leran	1	1	-	-	-	-
9	Kaligede	2	2	-	-	-	-
10	Jatisari	2	2	-	-	1	1
11	Medalem	2	2	-	-	-	-
12	Sendang	3	3	1	1	-	-
<b>Jumlah</b>		<b>25</b>	<b>25</b>	<b>3</b>	<b>3</b>	<b>3</b>	<b>3</b>

**Sumber : Dinas Pendidikan**

**Lanjutan Tabel 2.1.1**

No	Desa	SMK		Perguruan Tinggi	
		2018	2019	2018	2019
1	2	5	6	7	8
1	Banyuurip	1	1	-	-
2	Wonosari	-	-	-	-
3	Katerban	-	-	-	-
4	Rayung	-	-	-	-
5	Sidoharjo	-	-	-	-
6	W. Wetan	-	-	-	-
7	W. Kulon	-	-	-	-
8	Leran	-	-	-	-
9	Kaligede	-	-	-	-
10	Jatisari	1	1	-	-
11	Medalem	-	-	-	-
12	Sendang	-	-	-	-
<b>Jumlah</b>		<b>2</b>	<b>2</b>	<b>-</b>	<b>-</b>

**Sumber : Dinas Pendidikan**

**Tabel 2.1.2****Jumlah Murid Menurut Desa dan Tingkat Pendidikan  
Di Kecamatan Senori Tahun 2019**

No	Desa	SD		SLTP		SLTA	
		2018	2019	2018	2019	2018	2019
1	2	3	4	5	6	7	8
1	Banyuurip	264	263	159	156	100	104
2	Wonosari	102	107	-	-	-	-
3	Katerban	154	151	-	-	-	-
4	Rayung	378	354	-	-	-	-
5	Sidoharjo	382	320	310	376	132	137
6	W. Wetan	72	77	-	-	-	-
7	W.Kulon	173	176	-	-	-	-
8	Leran	93	88	-	-	-	-
9	Kaligede	239	224	-	-	-	-
10	Jatisari	81	74	-	-	46	57
11	Medalem	148	170	-	-	-	-
12	Sendang	326	303	185	238	-	-
<b>Jumlah</b>		<b>2 376</b>	<b>2 308</b>	<b>654</b>	<b>654</b>	<b>278</b>	<b>298</b>

**Sumber : Dinas Pendidikan**

Lanjutan Tabel 2.1.2

No	Desa	SMK		Perguruan Tinggi	
		2018	2019	2018	2019
1	2	5	6	7	8
1	Banyuurip	-	-	-	-
2	Wonosari	-	-	-	-
3	Katerban	-	-	-	-
4	Rayung	-	-	-	-
5	Sidoharjo	-	-	-	-
6	W. Wetan	-	-	-	-
7	W. Kulon	-	-	-	-
8	Leran	-	-	-	-
9	Kaligede	-	-	-	-
10	Jatisari	276	281	-	-
11	Medalem	-	-	-	-
12	Sendang	78	77	-	-
<b>Jumlah</b>		<b>354</b>	<b>358</b>	-	-

Sumber : Dinas Pendidikan

Tabel 2.1.3

**Jumah Guru Menurut Desa dan Jenis Pendidikan  
Di Kecamatan Senori Tahun 2019**

No	Desa	SD		SMP		SMA	
		2018	2019	2018	2019	2018	2019
1	2	3	4	5	6	7	8
1	Banyuurip	17	17	11	11	18	15
2	Wonosari	16	14	-	-	-	-
3	Katerban	9	9	-	-	-	-
4	Rayung	31	30	-	-	-	-
5	Sidoharjo	24	24	20	22	16	15
6	W. Wetan	8	8	-	-	-	-
7	W.Kulon	13	15	-	-	-	-
8	Leran	8	8	-	-	-	-
9	Kaligede	14	14	-	-	-	-
10	Jatisari	14	13	-	-	-	-
11	Medalem	16	15	-	-	-	-
12	Sendang	24	23	12	24	-	-
<b>Jumlah</b>		<b>194</b>	<b>194</b>	<b>43</b>	<b>57</b>	<b>34</b>	<b>34</b>

**Sumber : Dinas Pendidikan**

**Lanjutan Tabel 2.1.3**

No	Desa	SMK		Perguruan Tinggi	
		2018	2019	2018	2019
1	2	5	6	7	8
1	Banyuurip	-	-	-	-
2	Wonosari	-	-	-	-
3	Katerban	-	-	-	-
4	Rayung	-	-	-	-
5	Sidoharjo	-	-	-	-
6	W. Wetan	-	-	-	-
7	W. Kulon	-	-	-	-
8	Leran	-	-	-	-
9	Kaligede	-	-	-	-
10	Jatisari	15	15	-	-
11	Medalem	-	-	-	-
12	Sendang	3	3	-	-
<b>Jumlah</b>		<b>18</b>	<b>18</b>	-	-

**Sumber : Dinas Pendidikan**



Tabel 2.1.4

**Rasio Murid Dan Guru SD Tiap Desa  
Di Wilayah Kecamatan Senori Tahun 2019**

No	Desa	Jumlah		Ratio
		Murid	Guru	
1	2	3	4	5
1	Banyuurip	263	17	15,5
2	Wonosari	107	14	6,4
3	Katerban	151	9	17,1
4	Rayung	354	30	12,2
5	Sidoharjo	320	24	15,9
6	W. Wetan	78	8	9,0
7	W.Kulon	176	15	13,3
8	Leran	88	8	11,6
9	Kaligede	224	14	17,1
10	Jatisari	74	13	5,8
11	Medalem	170	15	9,3
12	Sendang	303	23	13,6
<b>Jumlah 2019</b>		<b>2 308</b>	<b>194</b>	<b>12,4</b>

**Sumber : Dinas Pendidikan**

Tabel 2.2.1

**Jumlah Sarana Kesehatan Menurut Jenisnya  
Di Wilayah Kecamatan Senori Tahun 2019**

No	Desa	R.S	RS Bersalin	Puskes mas	Polikli nik	Apo tik
(1)	(2)	(3)	(4)	(5)	(6)	(7)
1	Banyuurip	-	-	-	-	-
2	Wonosari	-	-	-	-	-
3	Katerban	-	-	-	-	-
4	Rayung	-	-	-	-	-
5	Sidoarjo	-	-	-	-	-
6	W. Wetan	-	-	-	-	-
7	W.Kulon	-	-	1	-	-
8	Leran	-	-	-	-	-
9	Kaligede	-	-	-	-	-
10	Jatisari	-	-	-	-	1
11	Medalem	-	-	-	-	-
12	Sendang	-	-	-	-	-
<b>Jumlah</b>		-	-	<b>1</b>	-	<b>1</b>

**Sumber : Puskesmas Senori**

Tabel 2.2.2

**Jumlah Tenaga Kesehatan Menurut Jenisnya  
Di Kecamatan Senori Tahun 2019**

No	Desa	Dokter	Perawat	Bidan	Farmasi	Ahli Gizi
(1)	(2)	(3)	(4)	(5)	(6)	(7)
1	Banyuurip	-	1	1	-	-
2	Wonosari	-	1	1	-	-
3	Katerban	-	-	1	-	-
4	Rayung	-	-	1	-	-
5	Sidoharjo	-	-	1	-	-
6	W. Wetan	-	-	1	-	-
7	W.Kulon	-	-	1	-	-
8	Leran	-	-	1	-	-
9	Kaligede	-	-	1	-	-
10	Jatisari	-	1	1	-	-
11	Medalem	-	-	1	-	-
12	Sendang	-	-	1	-	-
<b>Jumlah</b>		-	<b>3</b>	<b>12</b>	-	-

**Sumber : Puskesmas Senori**

Tabel 2.2.3

**Jumlah Bayi Yang Diimunisasi  
Di Kecamatan Senori Tahun 2019**

No	Desa	Jenis Imunisasi				MR
		BCG	DPT			
			I	II	III	
1	2	3	4	5	6	7
1	Banyuurip	38	32	35	41	26
2	Wonosari	35	40	39	42	52
3	Katerban	39	34	30	33	40
4	Rayung	73	65	65	62	62
5	Sidoharjo	57	52	52	56	58
6	W. Wetan	21	25	29	28	21
7	W.Kulon	27	33	28	30	12
8	Leran	27	24	28	23	31
9	Kaligede	49	49	53	53	52
10	Jatisari	54	55	69	68	53
11	Medalem	58	63	52	61	72
12	Sendang	65	58	59	61	85
Jumlah 2019		<b>498</b>	<b>530</b>	<b>539</b>	<b>558</b>	<b>500</b>

**Sumber: Puskesmas Senori**

**Tabel 2.2.4****Jumlah Akseptor KB Menurut Jenis Metode Kontrasepsi  
Di Kecamatan Senori Tahun 2019**

No	Desa	IUD	PIL	Kondom
1	2	3	4	5
1	Banyuurip	22	110	5
2	Wonosari	11	128	15
3	Katerban	21	40	4
4	Rayung	60	80	4
5	Sidoharjo	66	46	5
6	W. Wetan	5	35	3
7	W.Kulon	32	65	4
8	Leran	14	30	6
9	Kaligede	33	33	6
10	Jatisari	29	55	2
11	Medalem	59	12	2
12	Sendang	34	41	3

**Jumlah 2019****386****675****59****Sumber : PLKB Kecamatan**

**Lanjutan Tabel 2.2.4**

No	Desa	MO	Suntik	Implant	Jumlah
1	2	6	7	8	9
1	Banyuurip	31	286	91	<b>565</b>
2	Wonosari	60	655	74	<b>887</b>
3	Katerban	21	363	74	<b>418</b>
4	Rayung	59	381	116	<b>665</b>
5	Sidoharjo	35	687	68	<b>788</b>
6	W. Wetan	14	265	12	<b>338</b>
7	W.Kulon	33	395	39	<b>559</b>
8	Leran	22	266	32	<b>377</b>
9	Kaligede	11	281	24	<b>275</b>
10	Jatisari	69	413	103	<b>710</b>
11	Medalem	5	239	10	<b>272</b>
12	Sendang	32	303	64	<b>480</b>
<b>Jumlah 2019</b>		<b>389</b>	<b>4557</b>	<b>707</b>	<b>6734</b>

**Sumber : PLKB Kecamatan**

**Tabel 2.2.5****Jumlah PUS dan Target Akseptor KB Lestari  
Di Kecamatan Senori Tahun 2019**

<b>No</b>	<b>Desa</b>	<b>PUS</b>
<b>1</b>	<b>2</b>	<b>3</b>
1	Banyuurip	473
2	Wonosari	485
3	Katerban	669
4	Rayung	1 299
5	Sidoharjo	1 054
6	W. Wetan	363
7	W.Kulon	673
8	Leran	459
9	Kaligede	703
10	Jatisari	772
11	Medalem	884
12	Sendang	1 084
<b>Jumlah 2019</b>		<b>8 918</b>

**Sumber : PLKB Kecamatan**

**Tabel 2.2.6****Jumlah Pokbang Dan Posyandu  
Di Kecamatan Senori Tahun 2019**

<b>No</b>	<b>Desa</b>	<b>Pokbang</b>	<b>Posyandu</b>
<b>1</b>	<b>2</b>	<b>3</b>	<b>4</b>
1	Banyuurip	4	4
2	Wonosari	3	3
3	Katerban	2	2
4	Rayung	6	6
5	Sidoharjo	5	5
6	W. Wetan	2	2
7	W.Kulon	5	5
8	Leran	4	4
9	Kaligede	4	4
10	Jatisari	6	6
11	Medalem	5	5
12	Sendang	6	6
<b>Jumlah 2019</b>		<b>52</b>	<b>52</b>

**Sumber : PLKB**



**Tabel 2.3.1****Jumlah Tempat Peribadatan  
Di Kecamatan Senori Tahun 2019**

No	Desa	Masjid	Langgar	Gereja	Pura	Wihara
1	2	3	4	5	6	7
1	Banyuurip	3	9	1	-	-
2	Wonosari	1	12	-	-	-
3	Katerban	2	14	-	-	-
4	Rayung	6	37	1	-	-
5	Sidoharjo	2	8	-	-	-
6	W. Wetan	1	9	-	-	-
7	W.Kulon	2	15	-	-	-
8	Leran	1	18	-	-	-
9	Kaligede	2	15	-	-	-
10	Jatisari	2	15	-	-	-
11	Medalem	2	23	-	-	-
12	Sendang	2	43	-	-	-
<b>Jumlah 2019</b>		<b>26</b>	<b>218</b>	<b>2</b>	<b>-</b>	<b>-</b>

**Sumber : KUA**

Tabel 2.3.2

**Jumlah Pemeluk Agama  
Di Kecamatan Senori Tahun 2019**

No	Desa	Islam	Kristen	Katholik	Budha	Hindu
1	2	3	4	5	6	7
1	Banyuurip	2 568	18	-	-	-
2	Wonosari	2 748	4	3	-	-
3	Katerban	3 113	1	-	-	-
4	Rayung	6 555	14	-	-	-
5	Sidoharjo	4 811	-	-	-	-
6	W. Wetan	1 728	-	-	-	-
7	W.Kulon	3 371	2	-	-	-
8	Leran	2 014	-	-	-	-
9	Kaligede	3 969	-	-	-	-
10	Jatisari	4 549	-	-	-	-
11	Medalem	5 378	-	-	-	-
12	Sendang	4 913	-	-	-	-
<b>Jumlah 2019</b>		<b>45 717</b>	<b>39</b>	<b>3</b>	-	-

**Sumber : KUA**

**Tabel 2.3.3****Jumlah Nikah Menurut Tempat Pelaksanaannya  
Di Kecamatan Senori Tahun 2019**

<b>No</b>	<b>Bulan</b>	<b>Bedolan</b>	<b>Kantor</b>	<b>Jumlah</b>
<b>1</b>	<b>2</b>	<b>3</b>	<b>4</b>	<b>5</b>
1	JANUARI	...	...	20
2	FEBRUARI	...	...	19
3	MARET	...	...	45
4	APRIL	...	...	18
5	MEI	...	...	7
6	JUNI	...	...	95
7	JULI	...	...	6
8	AGUSTUS	...	...	77
9	SEPTEMBER	...	...	1
10	OKTOBER	...	...	35
11	NOVEMBER	...	...	7
12	DESEMBER	...	...	37
<b>Jumlah 2019</b>		<b>299</b>	<b>68</b>	<b>367</b>

**Sumber : KUA**

Tabel 2.3.4

**Jumlah Nikah, Talak, Cerai Dan Rujuk Menurut Desa  
Di Kecamatan Senori Tahun 2019**

No	Desa	Nikah	Talak	Cerai	Rujuk
1	2	3	4	5	6
1	Banyuurip	17	...	...	-
2	Wonosari	21	...	...	-
3	Katerban	24	...	...	-
4	Rayung	41	...	...	-
5	Sidoharjo	42	...	...	-
6	W. Wetan	15	...	...	-
7	W. Kulon	38	...	...	-
8	Leran	17	...	...	-
9	Kaligede	31	...	...	-
10	Jatisari	33	...	...	-
11	Medalem	50	...	...	-
12	Sendang	38	...	...	-
<b>Jumlah 2019</b>		<b>367</b>	<b>16</b>	<b>47</b>	<b>-</b>

**Sumber : KUA**

Tabel 2.3.5

**Jumlah Nikah, Talak, Cerai, Dan Rujuk Menurut Bulan  
Di Kecamatan Senori Tahun 2019**

No	Bulan	Nikah	Talak	Cerai	Rujuk
1	2	3	4	5	6
1	JANUARI	20	-	4	-
2	FEBRUARI	19	-	-	-
3	MARET	45	1	9	-
4	APRIL	18	-	-	-
5	MEI	7	3	8	-
6	JUNI	95	-	-	-
7	JULI	6	3	6	-
8	AGUSTUS	77	1	4	-
9	SEPTEMBER	1	-	-	-
10	OKTOBER	35	1	6	-
11	NOVEMBER	7	7	10	-
12	DESEMBER	37	-	-	-
<b>Jumlah 2019</b>		<b>367</b>	<b>16</b>	<b>47</b>	<b>-</b>

**Sumber : KUA**

Tabel 2.4.1

**Jumlah Penderita Cacat Menurut Jenisnya  
Di Kecamatan Senori Tahun 2019**

No	Desa	Tuna Netra	Tuna Rungu	Tuna Wicara	Cacat Tubuh	Cacat Mental
1	2	3	4	5	6	7
1	Banyuurip	-	2	2	-	-
2	Wonosari	-	5	2	3	2
3	Katerban	-	2	2	-	-
4	Rayung	2	8	4	5	1
5	Sidoarjo	2	5	3	3	1
6	W. Wetan	1	2	2	1	-
7	W.Kulon	2	4	3	2	-
8	Leran	2	2	2	1	1
9	Kaligede	1	6	5	3	1
10	Jatisari	2	2	2	2	1
11	Medalem	2	8	3	3	2
12	Sendang	2	1	1	2	2
<b>Jumlah 2019</b>		<b>16</b>	<b>47</b>	<b>31</b>	<b>30</b>	<b>11</b>

**Sumber : Kantor Camat**

Tabel 2.5.1

**Jumlah Keluarga Menurut Sumber Penerangan  
Di Kecamatan Senori Tahun 2019**

No	Desa	Listik PLN	Listri Non PLN	Lainnya	Jumlah
1	2	3	4	5	6
1	Banyuurip	760	-	-	760
2	Wonosari	673	-	-	673
3	Katerban	968	-	-	968
4	Rayung	2 145	-	-	2 145
5	Sidoarjo	1 626	-	-	1 626
6	W. Wetan	437	-	-	437
7	W.Kulon	1 143	-	-	1 143
8	Leran	619	-	-	619
9	Kaligede	1 164	-	-	1 164
10	Jatisari	1 355	-	-	1 355
11	Medalem	1 689	-	-	1 689
12	Sendang	1 617	-	-	1 617
<b>Jumlah 2019</b>		<b>14 196</b>	-	-	<b>14 196</b>

**Sumber : PODES 2019**

**Tabel 2.5.2 Banyaknya Desa Menurut Keberadaan Penerangan Jalan Utama Desa di Kecamatan Singgahan, 2014, 2018, dan 2019**

<b>Penerangan Jalan Utama</b>	<b>2014</b>	<b>2018</b>	<b>2019</b>
<i>(1)</i>	<i>(2)</i>	<i>(3)</i>	<i>(4)</i>
<b>Sarana Penerangan Jalan Umum</b>			
Listrik Pemerintah	11	11	11
Listrik Non Pemerintah	-	-	-
Non Listrik	-	-	-
Tanpa Penerangan	1	1	1

**Sumber : PODES**



**Tabel 2.5.3 Banyaknya Desa Menurut Jenis Bahan Bakar untuk Memasak yang Digunakan Oleh Sebagian Besar Keluarga di Kecamatan Singgahan, 2014, 2018, dan 2019**

Jenis Bahan Bakar	2014	2018	2019
(1)	(2)	(3)	(4)
Gas Kota	-	-	-
LPJ 3 kg	8	11	11
LPJ > 3 kg	-	-	-
Minyak Tanah	-	-	-
Kayu Bakar	4	1	1
Lainnya	-	-	-

**Sumber : PODES**

**Tabel 2.5.4 Banyaknya Desa Menurut Sumber Air Minum Sebagian Besar Keluarga di Kecamatan Singgahan, 2014, 2018, dan 2019**

Jenis Bahan Bakar	2014	2018	2019
(1)	(2)	(3)	(4)
Air Kemasan Bermerk	-	-	-
Air Isi Ulang	-	1	-
Ledeng Meteran	-	-	-
Ledeng Tanpa Meteran	-	-	-
Sumur Bor/Pompa	9	7	10
Sumur	-	-	-
Mata Air	-	4	2
Sungai/Danau/Kolam/ Waduk/Situ/ Embung/Bendungan	-	-	-
Air Hujan	-	-	-
Lainnya	-	-	-

**Sumber : PODES**

**Tabel 2.5.5 Banyaknya Desa Menurut Penggunaan Fasilitas Tempat Buang Air Besar Sebagian Besar Keluarga Desa di Kecamatan Singgahan, 2014, 2018, dan 2019**

<b>Penerangan Jalan Utama</b>	<b>2014</b>	<b>2018</b>	<b>2019</b>
<i>(1)</i>	<i>(2)</i>	<i>(3)</i>	<i>(4)</i>
<b>Jamban</b>			
Sendiri	10	12	12
Bersama	1	-	-
Umum	-	-	-
<b>Bukan Jamban</b>	1	-	-

**Sumber : PODES**



<https://tubankab.bps.go.id>

# PERTANIAN

Tabel 3.1.1

**Luas Panen Dan Produksi Padi  
Di Wilayah Kecamatan Senori Tahun 2019**

No	Desa	Luas Panen ( Ha )	Rata-rata (Kw/Ha)	Produksi ( Ton )
1	2	3	4	5
1	Banyuurip	...	...	...
2	Wonosari	...	...	...
3	Katerban	...	...	...
4	Rayung	...	...	...
5	Sidoharjo	...	...	...
6	W. Wetan	...	...	...
7	W.Kulon	...	...	...
8	Leran	...	...	...
9	Kaligede	...	...	...
10	Jatisari	...	...	...
11	Medalem	...	...	...
12	Sendang	...	...	...
<b>Jumlah 2019</b>		<b>4 840</b>	<b>53,81</b>	<b>2 604,2</b>

**Sumber : Dinas Pertanian**

Tabel 3.1.2

**Luas Panen Dan Produksi Jagung  
Di Wilayah Kecamatan Senori Tahun 2019**

No	Desa	Luas Panen ( Ha )	Rata-rata (Kw/Ha)	Produksi ( Ton )
1	2	3	4	5
1	Banyuurip	...	...	...
2	Wonosari	...	...	...
3	Katerban	...	...	...
4	Rayung	...	...	...
5	Sidoharjo	...	...	...
6	W. Wetan	...	...	...
7	W.Kulon	...	...	...
8	Leran	...	...	...
9	Kaligede	...	...	...
10	Jatisari	...	...	...
11	Medalem	...	...	...
12	Sendang	...	...	...
<b>Jumlah 2019</b>		<b>4 279</b>	<b>53,97</b>	<b>2 309,4</b>

**Sumber : KCD Pertanian Kec. Senori**

Tabel 3.1.3

**Luas Panen Dan Produksi Kedelai  
Di Wilayah Kecamatan Senori Tahun 2019**

No	Desa	Luas Panen ( Ha )	Rata-rata (Kw/Ha)	Produksi ( Ton )
1	2	3	4	5
1	Banyuurip	...	...	...
2	Wonosari	...	...	...
3	Katerban	...	...	...
4	Rayung	...	...	...
5	Sidoharjo	...	...	...
6	W. Wetan	...	...	...
7	W.Kulon	...	...	...
8	Leran	...	...	...
9	Kaligede	...	...	...
10	Jatisari	...	...	...
11	Medalem	...	...	...
12	Sendang	...	...	...
<b>Jumlah 2019</b>		2	10.00	0.2

**Sumber : KCD Pertanian Kec. Senori**

Tabel 3.1.4

**Luas Panen Dan Produksi Kacang Hijau  
Di Wilayah Kecamatan Senori Tahun 2019**

No	Desa	Luas Panen ( Ha )	Rata-rata (Kw/Ha)	Produksi ( Ton )
1	2	3	4	5
1	Banyuurip	...	...	...
2	Wonosari	...	...	...
3	Katerban	...	...	...
4	Rayung	...	...	...
5	Sidoharjo	...	...	...
6	W. Wetan	...	...	...
7	W.Kulon	...	...	...
8	Leran	...	...	...
9	Kaligede	...	...	...
10	Jatisari	...	...	...
11	Medalem	...	...	...
12	Sendang	...	...	...
<b>Jumlah 2019</b>		<b>2</b>	<b>10,0</b>	<b>0.2</b>

**Sumber : KCD Pertanian Kec. Senori**



Tabel 3.1.5

**Luas Panen Dan Produksi Ketela Pohon  
Di Wilayah Kecamatan Senori Tahun 2019**

No	Desa	Luas Panen ( Ha )	Rata-rata (Kw/Ha)	Produksi ( Ton)
1	2	3	4	5
1	Banyuurip	...	...	...
2	Wonosari	...	...	...
3	Katerban	...	...	...
4	Rayung	...	...	...
5	Sidoharjo	...	...	...
6	W. Wetan	...	...	...
7	W.Kulon	...	...	...
8	Leran	...	...	...
9	Kaligede	...	...	...
10	Jatisari	...	...	...
11	Medalem	...	...	...
12	Sendang	...	...	...
<b>Jumlah 2019</b>		<b>25</b>	<b>19,56</b>	<b>48,9</b>

**Sumber : KCD Pertanian Kec. Senori**

Tabel 3.2.1

**Populasi Ternak Besar Menurut Jenisnya  
Di Wilayah Kecamatan Senori Tahun 2019**

No	Desa	Jenis ternak		
		Sapi Potong	Kerbau	Kuda
1	2	3	4	5
1	Banyuurip	...	-	-
2	Wonosari	...	-	-
3	Katerban	...	-	-
4	Rayung	...	-	-
5	Sidoharjo	...	-	-
6	W. Wetan	...	-	-
7	W.Kulon	...	-	-
8	Leran	...	-	-
9	Kaligede	...	-	-
10	Jatisari	...	-	-
11	Medalem	...	-	-
12	Sendang	...	-	-
<b>Jumlah 2019</b>		<b>13 006</b>	<b>-</b>	<b>1</b>

**Sumber: Mantri Ternak**

Tabel 3.2.2

**Populasi Ternak Kecil Menurut Jenisnya  
Di Wilayah Kecamatan Senori Tahun 2019**

No	Desa	Jenis Ternak		
		Kambing	Domba	Babi
1	2	3	4	5
1	Banyuurip	...	...	-
2	Wonosari	...	...	-
3	Katerban	...	...	-
4	Rayung	...	...	-
5	Sidoharjo	...	...	-
6	W. Wetan	...	...	-
7	W.Kulon	...	...	-
8	Leran	...	...	-
9	Kaligede	...	...	-
10	Jatisari	...	...	-
11	Medalem	...	...	-
12	Sendang	...	...	-
<b>Jumlah 2019</b>		<b>3 377</b>	<b>4 996</b>	<b>-</b>

**Sumber: Mantri Ternak**

**Tabel 3.2.3****Populasi Ternak Unggas Menurut Jenisnya  
Di Wilayah Kecamatan Senori Tahun 2019**

No	Desa	Jenis Ternak		
		Ayam Kampung	Ayam Lokal Lainnya	Jumlah
1	2	3	4	5
1	Banyuurip	-	-	-
2	Wonosari	-	-	-
3	Katerban	-	-	-
4	Rayung	-	-	-
5	Sidoharjo	-	-	-
6	W. Wetan	-	-	-
7	W.Kulon	-	-	-
8	Leran	-	-	-
9	Kaligede	-	-	-
10	Jatisari	-	-	-
11	Medalem	-	-	-
12	Sendang	-	-	-
<b>Jumlah 2019</b>		<b>56.254</b>	<b>-</b>	<b>56.254</b>

**Sumber: Mantri Ternak**

**Lanjutan Tabel 3.2.3**

No	Desa	Jenis Ternak		
		Itik	Itik Manila	Angsa
1	2	6	7	8
1	Banyuurip	-	-	-
2	Wonosari	-	-	-
3	Katerban	-	-	-
4	Rayung	-	-	-
5	Sidoharjo	-	-	-
6	W. Wetan	-	-	-
7	W.Kulon	-	-	-
8	Leran	-	-	-
9	Kaligede	-	-	-
10	Jatisari	-	-	-
11	Medalem	-	-	-
12	Sendang	-	-	-
<b>Jumlah 2019</b>		<b>2 313</b>	<b>3 694</b>	<b>-</b>

**Sumber: Mantri Ternak**

<https://tubankab.bps.go.id>

**PERDAGANGAN  
dan  
PARIWISATA**

Tabel 4.1.1

**Banyaknya Sarana dan Prasarana Ekonomi  
Di Wilayah Kecamatan Senori Tahun 2019**

No	Desa	Kelompok Pertokoan	Pasar dengan bangunan permanen	Pasar dengan bangunan semi permanen	Pasar tanpa bangunan
1	2	3	4	5	6
1	Banyuurip	-	-	1	-
2	Wonosari	-	-	-	-
3	Katerban	-	-	-	-
4	Rayung	-	-	-	-
5	Sidoharjo	-	-	-	-
6	W. Wetan	-	-	-	-
7	W.Kulon	-	-	-	-
8	Leran	-	-	-	-
9	Kaligede	-	-	-	-
10	Jatisari	1	1	-	1
11	Medalem	-	-	-	-
12	Sendang	-	-	-	-
<b>Jumlah 2019</b>		<b>1</b>	<b>1</b>	<b>1</b>	<b>1</b>

**Sumber : PODES 2019**

*Kecamatan Senori Dalam Angka 2020*

Lanjutan **Tabel 4.1.2**

No	Desa	Minimarket/ Swalayan	Toko/ Warung Kelontong	Restoran/ Rumah makan	Toko/ Kios
1	2	3	4	5	6
1	Banyuurip	-	14	-	12
2	Wonosari	-	12	-	5
3	Katerban	-	14	-	9
4	Rayung	-	15	-	4
5	Sidoarjo	-	46	-	7
6	W. Wetan	-	12	-	5
7	W.Kulon	-	11	-	1
8	Leran	-	19	-	2
9	Kaligede	-	27	-	3
10	Jatisari	1	54	-	4
11	Medalem	-	7	-	7
12	Sendang	1	57	-	11
<b>Jumlah 2019</b>		<b>2</b>	<b>288</b>	<b>-</b>	<b>70</b>

**Sumber : PODES 2019**



Tabel 4.2.1

**Jumlah Perusahaan Industri Dan Tenaga Kerja  
Di Wilayah Kecamatan Senori Tahun 2019**

No	Desa	Tahu, tempe & kerupuk		Penggiling Padi	
		Jml	Tenaga Kerja	Jml	Tenaga Kerja
1	2	3	4	5	6
1	Banyuurip	4	8	1	2
2	Wonosari	5	10	-	-
3	Katerban	3	6	2	4
4	Rayung	14	25	5	10
5	Sidoharjo	3	6	6	12
6	W. Wetan	2	3	3	6
7	W.Kulon	5	8	2	4
8	Leran	4	9	2	4
9	Kaligede	4	7	-	-
10	Jatisari	11	18	4	8
11	Medalem	3	8	3	6
12	Sendang	5	9	2	4
<b>Jumlah 2019</b>		<b>63</b>	<b>117</b>	<b>30</b>	<b>60</b>

**Sumber : Kantor Camat**

Lanjutan Tabel 4.2.1

No	Desa	Tegel dan Genteng		Meubel	
		Jml	Tenaga Kerja	Jml	Tenaga Kerja
1	2	7	8	9	10
1	Banyuurip	-	-	-	-
2	Wonosari	-	-	2	4
3	Katerban	-	-	6	12
4	Rayung	-	-	4	8
5	Sidoharjo	-	-	3	6
6	W. Wetan	-	-	-	-
7	W.Kulon	-	-	1	2
8	Leran	-	-	2	4
9	Kaligede	-	-	4	8
10	Jatisari	1	9	3	4
11	Medalem	-	-	2	4
12	Sendang	1	6	1	2
<b>Jumlah 2019</b>		<b>2</b>	<b>15</b>	<b>28</b>	<b>54</b>

Sumber : Kantor Camat

<https://tubankab.bps.go.id>

# PEMERINTAHAN

**Tabel 5.1.1****Nama Desa, Jumlah Dusun, RT dan RW Dalam Wilayah  
Kecamatan Senori Tahun 2019**

<b>No</b>	<b>Desa</b>	<b>Dusun</b>	<b>RT</b>	<b>RW</b>
<b>1</b>	<b>2</b>	<b>3</b>	<b>4</b>	<b>5</b>
1	Banyuurip	2	15	4
2	Wonosari	2	14	5
3	Katerban	2	17	6
4	Rayung	5	36	8
5	Sidoharjo	5	25	7
6	W. Wetan	1	9	3
7	W. Kulon	2	18	6
8	Leran	1	12	3
9	Kaligede	3	19	4
10	Jati Sari	2	30	10
11	Medalem	2	24	3
12	Sendang	3	32	11
<b>Jumlah 2019</b>		<b>30</b>	<b>251</b>	<b>70</b>

**Sumber : Koordinator Statistik Kecamatan**

Tabel 5.1.2

**Banyaknya Perangkat Desa Dalam  
Wilayah Kecamatan Senori Tahun 2019**

No	Desa	Kades	Sek des	Kepal a Du sun	Kepala Urusan		
					Umum &Pem	Eko- Keu	Bangpe mas
1	2	3	4	5	6	7	8
1	Banyuurip	1	1	2	1	1	1
2	Wonosari	1	1	2	1	1	1
3	Katerban	1	1	2	1	1	1
4	Rayung	1	1	5	1	1	1
5	Sidoharjo	1	1	5	1	1	1
6	W. Wetan	1	1	1	1	1	1
7	W. Kulon	1	1	3	1	1	1
8	Leran	1	1	1	1	1	1
9	Kaligede	1	1	3	1	1	1
10	Jatisari	1	1	2	1	1	1
11	Medalem	1	1	1	1	1	1
12	Sendang	1	1	2	1	1	1
<b>Jumlah</b>		<b>12</b>	<b>12</b>	<b>29</b>	<b>12</b>	<b>12</b>	<b>12</b>

**Sumber : Bapemas, Pemdes dan KB Kabupaten Tuban**

Lanjutan Tabel 5.1.2

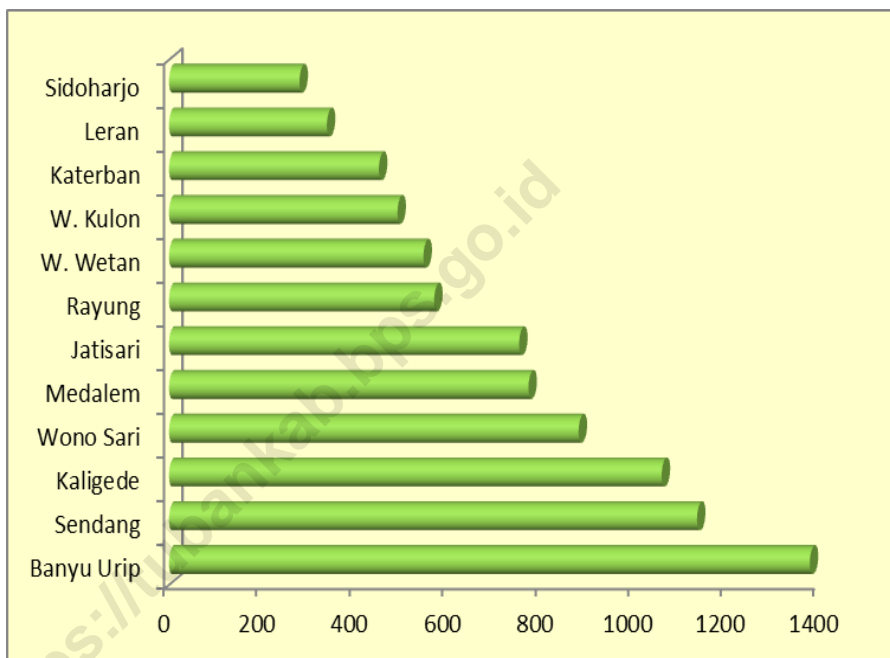
No	Desa	Kepala Seksi			Pemb KD	Juml
		Tanair	Kesra	Trantib		
1	2	9	10	11	12	13
1	Banyuurip	1	1	1	-	10
2	Wonosari	1	1	1	-	10
3	Katerban	1	1	1	-	9
4	Rayung	1	1	1	-	11
5	Sidoarjo	1	1	1	-	13
6	W. Wetan	1	1	1	-	8
7	W. kulon	1	1	1	-	11
8	Leran	1	1	1	-	9
9	Kaligede	1	1	1	-	10
10	Jatisari	1	1	1	-	10
11	Medalem	1	1	1	-	9
12	Sendang	1	1	1	-	9
<b>Jumlah 2019</b>		<b>12</b>	<b>12</b>	<b>12</b>	<b>-</b>	<b>124</b>

Sumber : Bapemas, Pemdes dan KB Kabupaten Tuban

<https://tubankab.bps.go.id>

**PENDUDUK  
DAN  
TENAGA KERJA**

**Grafik III.1**  
**Kepadatan Penduduk Tiap Desa**  
**di Kecamatan Senori Tahun 2019**



Sumber : Dinas Dukcapil Kabupaten Tuban (diolah)



**Tabel 6.1.1****Jumlah Kepala Keluarga (KK) dan Penduduk Menurut Jenis Kelamin  
Di Kecamatan Senori Tahun 2019**

No	Desa	Jml KK	Jumlah Penduduk		
			Laki-laki	Perempuan	Jumlah
1	2	3	4	5	6
1	Banyuurip	756	1 285	1 301	2 586
2	Wonosari	799	1 389	1 366	2 755
3	Katerban	993	1 554	1 560	3 114
4	Rayung	2 052	3 305	3 264	6 569
5	Sidoharjo	1.496	2 393	2 418	4 811
6	W. Wetan	510	877	851	1 728
7	W. Kulon	1 047	1 660	1 713	3 373
8	Leran	586	995	1 019	2 014
9	Kaligede	1.159	2 033	1 936	3 969
10	Jatisari	1 389	2 336	2 213	4 549
11	Medalem	1 599	2 691	2 687	5 378
12	Sendang	1 510	2 498	2 415	4 913
<b>Jumlah 2019</b>		<b>13 905</b>	<b>23 016</b>	<b>22 743</b>	<b>45.759</b>

**Sumber : Kantor Kecamatan Senori**

Tabel 6.1.2

**Jumlah Penduduk Menurut Kewarganegaraan dan Jenis Kelamin  
Di Kecamatan Senori Tahun 2019**

No	Desa	WNI		WNA	
		LK	PR	LK	PR
1	2	3	4	5	6
1	Banyuurip	1 285	1 301	-	-
2	Wonosari	1 389	1 366	-	-
3	Katergan	1 554	1 560	-	-
4	Rayung	3 305	3 264	-	-
5	Sidoharjo	2 393	2 418	-	-
6	W. Wetan	877	851	-	-
7	W. Kulon	1 660	1 713	-	-
8	Leran	995	1 019	-	-
9	Kaligede	2 033	1 936	-	-
10	Jatisari	2 336	2 213	-	-
11	Medalem	2 691	2 687	-	-
12	Sendang	2 498	2 415	-	-
<b>Jumlah 2019</b>		<b>23 016</b>	<b>22 743</b>	-	-

**Sumber : Kantor Kecamatan Senori**

**Tabel 6.1.3****Jumlah Penduduk, Luas Wilayah dan Kepadatan Penduduk  
Di Kecamatan Senori Tahun 2019**

No.	Desa	Jumlah Penduduk	Luas (Km <sup>2</sup> )	Kepadatan
1	2	3	4	5
1	Banyuurip	2 586	1,89	1 368
2	Wonosari	2 755	3,28	840
3	Katerban	3 114	6,55	475
4	Rayung	6 569	11,77	558
5	Sidoharjo	4 811	17,32	278
6	W. Wetan	1 728	3,15	549
7	W. Kulon	3 373	7,08	476
8	Leran	2 014	5,79	348
9	Kaligede	3 969	3,78	1 050
10	Jatisari	4 549	6,28	724
11	Medalem	5 378	6,91	778
12	Sendang	4 913	4,59	1 070
<b>Jumlah 2019</b>		<b>45.759</b>	<b>78,39</b>	<b>584</b>

**Sumber : Kantor Kecamatan Senori (data diolah)**

Tabel 6.1.4

**Sex Ratio Penduduk Tiap Desa Di Wilayah  
Kecamatan Senori Tahun 2019**

No	Desa	Penduduk		Sex Ratio
		Laki-laki	Perempuan	
1	2	3	4	5
1	Banyuurip	1 285	1 301	98,8
2	Wonosari	1 389	1 366	101,7
3	Katerban	1 554	1 560	99,6
4	Rayung	3 305	3 264	101,3
5	Sidoharjo	2 393	2 418	99,0
6	W. Wetan	877	851	103,1
7	W. Kulon	1 660	1 713	96,9
8	Leran	995	1 019	97,6
9	Kaligede	2 033	1 936	105,0
10	Jatisari	2 336	2 213	105,6
11	Medalem	2 691	2 687	100,1
12	Sendang	2 498	2 415	103,4
<b>Jumlah 2019</b>		<b>23 016</b>	<b>22 743</b>	<b>101,2</b>

**Sumber : Kantor Kecamatan Senori (data diolah)**

Tabel 6.2.1

**Jumlah Penduduk Angkatan Kerja  
Menurut Jenis Usaha Di Kecamatan Senori Tahun 2019**

No	Desa	PNS/ Polri/TNI	Pertani an	Pedagang	Industri dan Konstruksi
1	2	3	4	5	6
1	Banyuurip	24	419	22	75
2	Wonosari	31	640	20	44
3	Katerban	14	1 380	40	125
4	Rayung	28	2 148	146	19
5	Sidoharjo	60	1 198	80	19
6	W. Wetan	9	258	46	49
7	W. Kulon	34	1000	65	5
8	Leran	11	458	45	81
9	Kaliogede	23	737	46	262
10	Jatisari	31	587	171	14
11	Medalem	18	1 307	80	12
12	Sendang	48	800	129	7
<b>Jumlah 2019</b>		<b>331</b>	<b>10 932</b>	<b>890</b>	<b>712</b>

**Sumber : Kantor Camat**

Lanjutan Tabel 6.2.1

No	Desa	Jasa/ Pertukangan	Angkutan	Buruh Pertanian	Karyawan swasta
1	2	7	8	9	10
1	Banyuurip	2	0	8	151
2	Wonosari	1	3	11	157
3	Katerban	12	2	10	119
4	Rayung	14	2	100	225
5	Sidoarjo	10	13	82	311
6	W. Wetan	2	2	15	33
7	W. Kulon	18	3	58	60
8	Leran	1	3	4	65
9	Kaligede	10	6	44	227
10	Jatisari	13	10	152	102
11	Medalem	14	4	90	268
12	Sendang	13	14	74	93
<b>Jumlah 2019</b>		<b>110</b>	<b>62</b>	<b>648</b>	<b>1 811</b>

Sumber : Kantor Camat

# KEUANGAN

<https://tubankab.bps.go.id>

**Tabel 7.1.1**

**Alokasi Dana Desa Tiap Desa  
Di Wilayah Kecamatan Senori Tahun 2019**

<b>No</b>	<b>Desa</b>	<b>D D ( Rp )</b>	<b>ADD ( Rp )</b>
<b>1</b>	<b>2</b>	<b>3</b>	<b>4</b>
1	Banyuurip	769.372.000	399.031.600
2	Wonosari	736.902.000	402.152.000
3	Katerban	841.582.000	371.123.500
4	Rayung	906.700.000	456.903.400
5	Sidoharjo	894.233.000	463.532.600
6	W. Wetan	762.405.000	361.804.800
7	W. Kulon	975.356.000	395.003.800
8	Leran	879.385.000	366.013.900
9	Kaligede	947.776.000	437.181.100
10	Jatisari	1.034.737.000	372.736.800
11	Medalem	951.417.000	377.747.900
12	Sendang	760.962.000	370.456.900
<b>Jumlah 2019</b>		<b>10.703.364.000</b>	<b>4.796.393.600</b>

**Sumber : Kantor Camat**



**Tabel 7.1.2**

**Alokasi Baku PBB Tiap Desa  
Di Wilayah Kecamatan Senori Tahun 2019**

No	Desa	Perkotaan ( Rp )	Pedesaan ( Rp )
1	2	3	4
1	Banyuurip	-	40.528.209
2	Wonosari	-	36.045.179
3	Katerban	-	103.529.786
4	Rayung	-	265.409.891
5	Sidoharjo	-	299.123.006
6	W. Wetan	-	105.356.834
7	W. Kulon	-	143.136.555
8	Leran	-	101.654.082
9	Kaligede	-	59.402.176
10	Jatisari	-	156.697.323
11	Medalem	-	123.648.770
12	Sendang	152.158.845	-
<b>Jumlah 2019</b>		<b>152.158.845</b>	<b>1.434.531.811</b>

**Sumber : Kantor Camat**



Sensus  
Penduduk  
2020

# DATA

MENCERDASKAN BANGSA

<https://publikasi.kab.bps.go.id>



**BADAN PUSAT STATISTIK  
KABUPATEN TUBAN**

Jl. Manunggal 8 Tuban Telp. 0356-321974  
e-mail : bps3523@bps.go.id

ISBN 978-623-94810-2-5



9 786239 481025