

KECAMATAN PADALARANG DALAM ANGKA

*Cikalongwetan Sub-district
In Figures*

2020



**BADAN PUSAT STATISTIK
KABUPATEN BANDUNG BARAT**

BPS-Statistics of Bandung Barat Regency



KECAMATAN PADALARANG DALAM ANGKA 2020

ISSN : 2087-7609

Nomor Publikasi : 32170.2016

Katalog : 1102001.3217090

Ukuran Buku : 15 cm X 21 cm

Jumlah Halaman : xv + 114 halaman

Naskah :

Badan Pusat Statistik Kabupaten Bandung Barat

Penyunting :

Badan Pusat Statistik Kabupaten Bandung Barat

Gambar Sampul oleh :

Badan Pusat Statistik Kabupaten Bandung Barat

Diterbitkan oleh :

© Badan Pusat Statistik Kabupaten Bandung Barat

Dicetak oleh :

Badan Pusat Statistik Kabupaten Bandung Barat

Dilarang mengumumkan, mendistribusikan, mengomunikasikan, dan/atau menggandakan sebagian atau seluruh isi buku ini untuk tujuan komersial tanpa izin tertulis dari Badan Pusat Statistik

**TIM PENYUSUN
KECAMATAN PADALARANG DALAM ANGKA 2020**

Editor :

Penulis Naskah :

Pengolah Data :

Pengumpul Data :

<https://bandungbaratkab.bps.go.id>

PETA WILAYAH KECAMATAN PADALARANG



KEPALA BPS KABUPATEN BANDUNG BARAT



IR. H. YAYAN EKA TAVIPIAN, MT.



KATA PENGANTAR

Kecamatan Padalarang Dalam Angka 2020 merupakan publikasi tahunan yang diterbitkan oleh BPS Kabupaten Bandung Barat. Disadari bahwa publikasi ini belum sepenuhnya memenuhi harapan pihak pemakai data khususnya para perencana, namun diharapkan dapat membantu melengkapi penyusunan rencana pembangunan di Kecamatan Padalarang.

Publikasi ini dapat terwujud berkat kerja sama dan bantuan dari berbagai pihak baik instansi pemerintah maupun swasta. Kepada semua pihak yang telah memberikan bantuan disampaikan penghargaan dan terima kasih yang sebesar – besarnya.

Walaupun publikasi ini telah disiapkan sebaik-baiknya, namun disadari masih ada kekurangan dan kesalahan yang terjadi. Untuk perbaikan publikasi ini, tanggapan dan saran yang bersifat konstruktif dari para pemakai sangat diharapkan.

Bandung Barat, September 2020
Kepala BPS
Kabupaten Bandung Barat,

Ir. H. Yayan Eka Tavipian, MT

DAFTAR ISI

Halaman

PETA KECAMATAN	v
KATA PENGANTAR	ix
DAFTAR ISI.....	x
DAFTAR TABEL.....	xi
PENJELASAN UMUM	xiv
BAB 1 GEOGRAFI DAN IKLIM	1
BAB 2 PEMERINTAHAN	11
BAB 3 KEPENDUDUKAN DAN KETENAGAKERJAAN	27
BAB 4 SOSIAL	49
BAB 5 PERTANIAN	79
BAB 6 ENERGI	89
BAB 7 PERDAGANGAN DAN KEUANGAN.....	99
BAB 8 TRANSPORTASI DAN KOMUNIKASI	109

DAFTAR TABEL

	Halaman
Tabel 1.1 Luas Wilayah Menurut Desa/ Kelurahan di Kecamatan Padalarang, 2019	3
Tabel 1.2 Topografi Wilayah Menurut Desa/ Kelurahan di Kecamatan Padalarang, 2019.....	4
Tabel 1.3 Ketinggian Desa/ Kelurahan dari Permukaan Laut di Kecamatan Padalarang, 2020	5
Tabel 1.4 Batas Wilayah Desa/ Kelurahan di Kecamatan Padalarang, 2020.....	6
Tabel 1.5 Jarak Antar Desa/ Kelurahan di Kecamatan Padalarang, 2020 (Km)...	7
Tabel 2.1 Status Pemerintahan dan Klasifikasi Desa/ Kelurahan di Kecamatan Padalarang, 2019.....	13
Tabel 2.2 Jumlah Dusun, RW dan RT menurut Desa/ Kelurahan di Kecamatan Padalarang, 2019.....	14
Tabel 2.3 Jumlah Aparat Desa/ Kelurahan Menurut Desa/ Kelurahan di Kecamatan Padalarang, 2019.....	15
Tabel 3.1 Jumlah Penduduk Kecamatan Padalarang menurut Jenis Kelamin dan Desa/ Kelurahan, 2018.....	29
Tabel 3.2 Jumlah Penduduk Kecamatan Padalarang menurut Jenis Kelamin dan menurut Desa/ Kelurahan, 2019.....	30
Tabel 4.1 Banyaknya Desa/ Kelurahan menurut Sumber Air Minum Sebagian Besar Keluarga di Kecamatan Padalarang, 2014, 2018, dan 2019.....	51
Tabel 4.2 Banyaknya Desa/ Kelurahan menurut Penggunaan Fasilitas Buang Air Besar, Sebagian Besar Keluarga di Kecamatan Padalarang, 2014, 2018, dan 2019	52

Tabel 4.3 Banyaknya Sekolah Dasar (SD) menurut Desa/ Kelurahan di Kecamatan Padalarang, 2019.....	53
Tabel 4.4 Banyaknya Madrasah Ibtidaiyah (MI) menurut Desa/ Kelurahan di Kecamatan Padalarang, 2019.....	54
Tabel 4.5 Banyaknya Sekolah Menengah Pertama (SMP) menurut Desa/ Kelurahan di Kecamatan Padalarang, 2019.....	55
Tabel 4.6 Banyaknya Madrasah Tsanawiyah (MTs) menurut Desa/ Kelurahan di Kecamatan Padalarang, 2019.....	56
Tabel 4.7 Banyaknya Sekolah Menengah Atas (SMA) menurut Desa/ Kelurahan di Kecamatan Padalarang, 2019.....	57
Tabel 4.8 Banyaknya Madrasah Aliyah (MA) menurut Desa/ Kelurahan di Kecamatan Padalarang, 2019.....	58
Tabel 4.9 Banyaknya Sekolah Menengah Kejuruan (SMK) menurut Desa/ Kelurahan di Kecamatan Padalarang, 2019.....	59
Tabel 4.10 Banyaknya Akademi/Perguruan Tinggi menurut Desa/ Kelurahan di Kecamatan Padalarang, 2019.....	60
Tabel 4.11 Kemudahan untuk Mencapai Sarana Pendidikan Terdekat bagi Desa/Kelurahan yang Tidak Ada Sarana Pendidikan menurut Desa/ Kelurahan di Kecamatan Padalarang, 2019.....	61
Tabel 4.12 Banyaknya Sarana Kesehatan menurut Desa/ Kelurahan di Kecamatan Padalarang, 2019.....	63
Tabel 4.13 Kemudahan Mencapai Sarana Kesehatan Terdekat bagi Desa/Kelurahan yang Tidak Ada Sarana Kesehatan menurut Desa/Kelurahan dan Jenis Sarana Kesehatan di Kecamatan Padalarang, 2019.....	65
Tabel 4.14 Banyaknya Warga Penderita Gizi Buruk menurut Desa/ Kelurahan di Kecamatan Padalarang, 2017 dan 2018.....	67
Tabel 4.15 Banyaknya Kejadian Bencana Alam menurut Desa/ Kelurahan dan Jenis Bencana Alam di Kecamatan Padalarang, 2019.....	68

Tabel 4.16	Banyaknya Korban Jiwa akibat Bencana Alam menurut Desa/ Kelurahan dan Jenis Bencana Alam di Kecamatan Padalarang, 2019	71
Tabel 4.17	Keberadaan Fasilitas/Upaya Antisipasi/Mitigasi Bencana Alam menurut Desa/ Kelurahan di Kecamatan Padalarang, 2019	74
Tabel 4.18	Banyaknya Desa/Kelurahan yang memiliki Kelompok Kegiatan Olahraga menurut Jenis Olahraga dan Ketersediaan Fasilitas / Lapangan Olahraga di Kecamatan Padalarang, 2019.....	76
Tabel 5.1	Banyaknya Embung Desa menurut Desa/ Kelurahan di Kecamatan Padalarang, 2018 dan 2019	81
Tabel 6.1	Banyaknya Keluarga menurut Desa/ Kelurahan dan Jenis Pengguna Listrik di Kecamatan Padalarang, 2019.....	91
Tabel 6.2	Banyaknya Desa/ Kelurahan menurut Keberadaan Penerangan Jalan Utama Desa/Kelurahan di Kecamatan Padalarang, 2014, 2018, dan 2019	92
Tabel 6.3	Banyaknya Desa/ Kelurahan menurut Jenis Bahan Bakar untuk Memasak yang digunakan oleh Sebagian Besar Keluarga di Kecamatan Padalarang, 2014, 2018, dan 2019	93
Tabel 7.1	Banyaknya Sarana dan Prasarana Ekonomi menurut Desa/ Kelurahan dan Jenisnya di Kecamatan Padalarang, 2019.....	101
Tabel 7.2	Banyaknya Sarana Lembaga Keuangan yang Beroperasi menurut Desa/ Kelurahan dan Jenisnya di Kecamatan Padalarang, 2019.....	103
Tabel 7.3	Banyaknya Koperasi yang Masih Aktif menurut Desa/ Kelurahan dan Jenis Koperasi di Kecamatan Padalarang, 2019.....	104
Tabel 8.1	Banyaknya Menara dan Operator Layanan Komunikasi Telepon Seluler serta Kondisi Sinyal Telepon Seluler, menurut Desa/ Kelurahan di Kecamatan Padalarang, 2019.....	111
Tabel 8.2	Sarana Transportasi Antar Desa/Kelurahan di Kecamatan Padalarang, 2019.....	112

Tabel 8.3 Kondisi Jalan Darat Antar Desa/Kelurahan di Kecamatan Padalarang, 2019.....	113
Tabel 8.4 Keberadaan Kantor Pos/Pos Pembantu/ Rumah Pos dan Perusahaan/Agen Jasa Ekspedisi Swasta menurut Desa/ Kelurahan di Kecamatan Padalarang, 2019.....	114

<https://bandungbaratkab.bps.go.id>

PENJELASAN UMUM

Tanda-tanda, satuan-satuan, dan lain-lainnya yang digunakan dalam publikasi ini adalah sebagai berikut:

1. TANDA-TANDA

Data tidak tersedia	:	...
Tidak ada atau nol	:	—
Data dapat diabaikan	:	0
Tanda decimal	:	,
Data tidak dapat ditampilkan	:	NA
Angka perkiraan	:	e
Angka sementara	:	x
Angka sangat sementara	:	xx
Angka diperbaiki	:	r

2. SATUAN

barel	:	158,99 liter = $1/6,2898 \text{ m}^3$
hektar (ha)	:	10 000 m^2
kilometer (km)	:	1 000 meter (m)
knot	:	1,8523 km/jam
kuintal	:	100 kg
KWh	:	1 000 Watt
MWh	:	1 000 KWh
liter (untuk beras)	:	0,80 kg
ons	:	28,31 gram
ton	:	1 000 kg

Satuan lain: buah, dus, butir, helai/lembar, kaleng, batang, pulsa, ton kilometer (ton-km), jam, menit, persen (%).

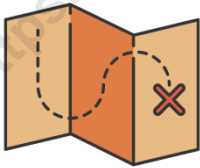
Perbedaan angka di belakang koma disebabkan oleh pembulatan angka.

01

Geografi dan Iklim



Luas Wilayah Kecamatan :



51.40 km²

Topografi Wilayah rata-rata

Dataran



Geografi dan Iklim

Tabel 1.1 Luas Wilayah Menurut Desa/ Kelurahan di Kecamatan Padalarang, 2019

Desa/ Kelurahan	Luas Wilayah (Ha)
(1)	(2)
Laksanamekar	4.23
Cimerang	5.12
Cipeundeuy	5.04
Kertajaya	4.39
Jayamekar	5.77
Padalarang	5.11
Kertamulya	2.48
Ciburuy	5.66
Tagogapu	5.79
Cempakamekar	7.80

Sumber: BPS, Pendataan Updating Potensi Desa (Podes) 2019

Tabel 1.2 Topografi Wilayah Menurut Desa/ Kelurahan di Kecamatan Padalarang, 2019

Desa/ Kelurahan	Lereng / Puncak	Lembah	Dataran
(1)	(2)	(3)	(4)
Laksanamekar			
Cimerang			
Cipeundeuy			
Kertajaya			
Jayamekar			
Padalarang			
Kertamulya			
Ciburuy			
Tagogapu			
Cempakamekar			

Sumber: BPS, Pendataan Updating Potensi Desa (Podes) 2019

Tabel 1.3 Ketinggian Desa/ Kelurahan dari Permukaan Laut di Kecamatan Padalarang, 2020

Desa/ Kelurahan	Ketinggian Desa/ Kelurahan dari Permukaan Laut (DPL)
(1)	(2)
Laksanamekar	
Cimerang	
Cipeundeuy	
Kertajaya	
Jayamekar	
Padalarang	
Kertamulya	
Ciburuy	
Tagogapu	
Cempakamekar	

Sumber: Kantor Desa/ Kelurahan

Tabel 1.4 Batas Wilayah Desa/ Kelurahan di Kecamatan Padalarang, 2020

Desa/ Kelurahan	Utara	Timur	Selatan	Barat
(1)	(2)	(3)	(4)	(5)
Laksanamekar				
Cimerang				
Cipeundeuy				
Kertajaya				
Jayamekar				
Padalarang				
Kertamulya				
Ciburuy				
Tagogapu				
Cempakamekar				

Sumber: Kantor Desa/ Kelurahan

Geografi dan Iklim

Tabel 1.5 Jarak Antar Desa/ Kelurahan di Kecamatan Padalarang, 2020 (Km)

	Laksanamekar	Cimerang	Cipeundeuy	Kertajaya	Jayamekar	Padalarang	Kertamulya	Ciburuy	Tagogapu	Cempakamekar
Laksanamekar										
Cimerang										
Cipeundeuy										
Kertajaya										
Jayamekar										
Padalarang										
Kertamulya										
Ciburuy										
Tagogapu										
Cempakamekar										

Sumber: Kantor Desa/ Kelurahan

02

Pemerintahan



Status Pemerintahan Terbanyak :



Desa

Total Desa /

13 Desa



Pemerintahan

Tabel 2.1 Status Pemerintahan dan Klasifikasi Desa/ Kelurahan di Kecamatan Padalarang, 2019

Desa/ Kelurahan	Status Pemerintahan
(1)	(2)
Laksanamekar	
Cimerang	
Cipeundeuy	
Kertajaya	
Jayamekar	
Padalarang	
Kertamulya	
Ciburuy	
Tagogapu	
Cempakamekar	

Sumber: BPS, Pendataan Updating Potensi Desa (Podes) 2019

Tabel 2.2 Jumlah Dusun, RW dan RT menurut Desa/ Kelurahan di Kecamatan Padalarang, 2019

Desa/ Kelurahan	Dusun	RW	RT
(1)	(2)	(3)	(4)
Laksanamekar			
Cimerang			
Cipeundeuy			
Kertajaya			
Jayamekar			
Padalarang			
Kertamulya			
Ciburuy			
Tagogapu			
Cepakamekar			
Kec. Padalarang			

Sumber: BPS, Pendataan Updating Potensi Desa (Podes) 2019

Pemerintahan

Tabel 2.3 Jumlah Aparat Desa/ Kelurahan Menurut Desa/ Kelurahan di Kecamatan Padalarang, 2019

Desa/ Kelurahan	Sekdes, Kaur	Kasi	Kadus, Ketua RW, Ketua RT
(1)	(2)	(3)	(4)
Laksanamekar			
Cimerang			
Cipeundeuy			
Kertajaya			
Jayamekar			
Padalarang			
Kertamulya			
Ciburuy			
Tagogapu			
Cempakamekar			
Kec. Padalarang			

Sumber: BPS, Pendataan Updating Potensi Desa (Podes) 2019

03

Kependudukan dan Ketenagakerjaan



Jumlah penduduk
tahun 2018 : 94677

Sumber : Disdukcapil Kab. Bandung

Kependudukan dan Ketenagakerjaan

Tabel 3.1 Jumlah Penduduk Kecamatan Padalarang menurut Jenis Kelamin dan Desa/ Kelurahan, 2018

Desa/ Kelurahan	Laki-laki	Perempuan	Jumlah
(1)	(2)	(3)	(3)
Laksanamekar			
Cimerang			
Cipeundeuy			
Kertajaya			
Jayamekar			
Padalarang			
Kertamulya			
Ciburuy			
Tagogapu			
Cempakamekar			
Kec. Padalarang			

Sumber: Buku Data Penduduk Kabupaten Bandung Barat, Sem 2 2018 (Disdukcapil Kab Bandung Barat)

Tabel 3.2 Jumlah Penduduk Kecamatan Padalarang menurut Jenis Kelamin dan menurut Desa/ Kelurahan, 2019

Desa/ Kelurahan	Laki-laki	Perempuan	Jumlah
(1)	(2)	(3)	(3)
Laksanamekar			
Cimerang			
Cipeundeuy			
Kertajaya			
Jayamekar			
Padalarang			
Kertamulya			
Ciburuy			
Tagogapu			
Cempakamekar			
Kec. Padalarang			

Sumber: Buku Data Penduduk Kabupaten Bandung Barat, Sem 1 2019 (Disdukcapil Kab Bandung Barat)

04

Sosial



6

Bencana Alam



10 Desa

Ada Fasilitas
Olahraga



8 Orang

Penderita Gizi
Buruk



10 Desa

Gunakan
Jamban Sendiri

Sosial

Tabel 4.1 Banyaknya Desa/ Kelurahan menurut Sumber Air Minum Sebagian Besar Keluarga di Kecamatan Padalarang, 2014, 2018, dan 2019

Sumber Air Minum	2014	2018	2019
(1)	(2)	(3)	(4)
Air Kemasan Bermerk	6	1	0
Air Isi Ulang	0	3	2
Ledeng dengan Meteran	1	1	1
Ledeng tanpa Meteran	0	0	0
Sumur Bor / Pompa	1	1	5
Sumur	1	4	0
Mata Air	1	7	2
Sungai/Danau/Kolam/Waduk/ Situ/Embung/Bendungan	0	0	0
Air Hujan	0	0	0
Lainnya	0	0	0

Sumber: BPS, Pendataan Potensi Desa (Podes), 2014, 2018, 2019

Tabel 4.2 Banyaknya Desa/ Kelurahan menurut Penggunaan Fasilitas Buang Air Besar, Sebagian Besar Keluarga di Kecamatan Padalarang, 2014, 2018, dan 2019

Sumber Air Minum	2014	2018	2019
(1)	(2)	(3)	(4)
Jamban			
- Sendiri	10	10	10
- Bersama	0	0	0
- Umum	0	0	0
Bukan Jamban	0	0	0

Sumber: BPS, Pendataan Potensi Desa (Podes), 2014, 2018, 2019

Sosial

Tabel 4.3 Banyaknya Sekolah Dasar (SD) menurut Desa/ Kelurahan di Kecamatan Padalarang, 2019

Desa/ Kelurahan	Negeri	Swasta	Jumlah
(1)	(2)	(3)	(4)
Laksanamekar	6	2	8
Cimerang	4	0	4
Cipeundeuy	5	2	7
Kertajaya	6	1	7
Jayamekar	8	1	9
Padalarang	6	0	6
Kertamulya	7	0	7
Ciburuy	8	0	8
Tagogapu	5	0	5
Cempakamekar	5	0	5
Kec. Padalarang	60	6	66

Sumber: BPS, Pendataan Updating Potensi Desa (Podes) 2019

Tabel 4.4 Banyaknya Madrasah Ibtidaiyah (MI) menurut Desa/ Kelurahan di Kecamatan Padalarang, 2019

Desa/ Kelurahan	Negeri	Swasta	Jumlah
(1)	(2)	(3)	(4)
Laksanamekar	0	0	0
Cimerang	0	1	1
Cipeundeuy	0	2	2
Kertajaya	0	0	0
Jayamekar	0	1	1
Padalarang	0	7	7
Kertamulya	0	3	3
Ciburuy	0	3	3
Tagogapu	0	0	0
Cempakamekar	0	1	1
Kec. Padalarang	0	18	18

Sumber: BPS, Pendataan Updating Potensi Desa (Podes) 2019

Sosial

Tabel 4.5 Banyaknya Sekolah Menengah Pertama (SMP) menurut Desa/ Kelurahan di Kecamatan Padalarang, 2019

Desa/ Kelurahan	Negeri	Swasta	Jumlah
(1)	(2)	(3)	(4)
Laksanamekar	1	0	1
Cimerang	0	1	1
Cipeundeuy	0	3	3
Kertajaya	1	2	3
Jayamekar	1	1	2
Padalarang	1	2	3
Kertamulya	0	3	3
Ciburuy	0	1	1
Tagogapu	1	0	1
Cempakamekar	0	1	1
Kec. Padalarang	5	14	19

Sumber: BPS, Pendataan Updating Potensi Desa (Podes) 2019

Tabel 4.6 Banyaknya Madrasah Tsanawiyah (MTs) menurut Desa/ Kelurahan di Kecamatan Padalarang, 2019

Desa/ Kelurahan	Negeri	Swasta	Jumlah
(1)	(2)	(3)	(4)
Laksanamekar	0	2	2
Cimerang	0	0	0
Cipeundeuy	0	0	0
Kertajaya	0	1	1
Jayamekar	0	1	1
Padalarang	0	1	1
Kertamulya	0	1	1
Ciburuy	0	0	0
Tagogapu	0	0	0
Cempakamekar	0	0	0
Kec. Padalarang	0	6	6

Sumber: BPS, Pendataan Updating Potensi Desa (Podes) 2019

Sosial

Tabel 4.7 Banyaknya Sekolah Menengah Atas (SMA) menurut Desa/ Kelurahan di Kecamatan Padalarang, 2019

Desa/ Kelurahan	Negeri	Swasta	Jumlah
(1)	(2)	(3)	(4)
Laksanamekar	0	0	0
Cimerang	0	0	0
Cipeundeuy	0	2	2
Kertajaya	0	1	1
Jayamekar	1	0	1
Padalarang	1	0	1
Kertamulya	0	0	0
Ciburuy	0	0	0
Tagogapu	0	0	0
Cempakamekar	0	0	0
Kec. Padalarang	2	3	5

Sumber: BPS, Pendataan Updating Potensi Desa (Podes) 2019

Tabel 4.8 Banyaknya Madrasah Aliyah (MA) menurut Desa/ Kelurahan di Kecamatan Padalarang, 2019

Desa/ Kelurahan	Negeri	Swasta	Jumlah
(1)	(2)	(3)	(4)
Laksanamekar	0	0	0
Cimerang	0	0	0
Cipeundeuy	0	0	0
Kertajaya	0	1	1
Jayamekar	0	1	1
Padalarang	0	0	0
Kertamulya	0	1	1
Ciburuy	0	0	0
Tagogapu	0	0	0
Cepakamekar	0	0	0
Kec. Padalarang	0	3	3

Sumber: BPS, Pendataan Updating Potensi Desa (Podes) 2019

Sosial

Tabel 4.9 Banyaknya Sekolah Menengah Kejuruan (SMK) menurut Desa/ Kelurahan di Kecamatan Padalarang, 2019

Desa/ Kelurahan	Negeri	Swasta	Jumlah
(1)	(2)	(3)	(4)
Laksanamekar	0	1	1
Cimerang	0	0	0
Cipeundeuy	0	0	0
Kertajaya	1	2	3
Jayamekar	0	0	0
Padalarang	0	4	4
Kertamulya	0	1	1
Ciburuy	0	2	2
Tagogapu	0	1	1
Cempakamekar	0	1	1
Kec. Padalarang	1	12	13

Sumber: BPS, Pendataan Updating Potensi Desa (Podes) 2019

Tabel 4.10 Banyaknya Akademi/Perguruan Tinggi menurut Desa/ Kelurahan di Kecamatan Padalarang, 2019

Desa/ Kelurahan	Negeri	Swasta	Jumlah
(1)	(2)	(3)	(4)
Laksanamekar	0	0	0
Cimerang	0	0	0
Cipeundeuy	0	2	2
Kertajaya	0	0	0
Jayamekar	0	0	0
Padalarang	0	1	1
Kertamulya	0	0	0
Ciburuy	0	0	0
Tagogapu	0	0	0
Cempakamekar	0	0	0
Kec. Padalarang	0	3	3

Sumber: BPS, Pendataan Updating Potensi Desa (Podes) 2019

Sosial

Tabel 4.11 Kemudahan untuk Mencapai Sarana Pendidikan Terdekat bagi Desa/Kelurahan yang Tidak Ada Sarana Pendidikan menurut Desa/ Kelurahan di Kecamatan Padalarang, 2019

Desa/ Kelurahan	SD	MI	SMP	MTs
(1)	(2)	(3)	(4)	(5)
Laksanamekar	-	Mudah	-	-
Cimerang	-	-	-	Mudah
Cipeundeuy	-	-	-	Mudah
Kertajaya	-	Mudah	-	-
Jayamekar	-	-	-	-
Padalarang	-	-	-	-
Kertamulya	-	-	-	-
Ciburuy	-	-	-	Mudah
Tagogapu	-	Mudah	-	Mudah
Cempakamekar	-	-	-	Mudah

Lanjutan Tabel 4.11

Desa/ Kelurahan	SMA	MA	SMK	Akademi/ Perguruan Tinggi
(1)	(2)	(3)	(4)	(5)
Laksanamekar	Mudah	Mudah	-	Mudah
Cimerang	Mudah	Mudah	Mudah	Mudah
Cipeundeuy	-	Mudah	Mudah	-
Kertajaya	-	-	-	Mudah
Jayamekar	-	-	Mudah	Mudah
Padalarang	-	Mudah	-	-
Kertamulya	Mudah	-	-	Mudah
Ciburuy	Mudah	Mudah	-	Mudah
Tagogapu	Mudah	Mudah	-	Mudah
Cempakamekar	Mudah	Mudah	-	Mudah

Sumber: BPS, Pendataan Updating Potensi Desa (Podes) 2019

Sosial

Tabel 4.12 Banyaknya Sarana Kesehatan menurut Desa/ Kelurahan di Kecamatan Padalarang, 2019

Desa/ Kelurahan	Rumah Sakit	Rumah Sakit Bersalin	Poliklinik/Balai Pengobatan
(1)	(2)	(3)	(4)
Laksanamekar	0	0	2
Cimerang	0	0	0
Cipeundeuy	1	0	1
Kertajaya	0	0	1
Jayamekar	0	0	1
Padalarang	0	1	5
Kertamulya	0	0	6
Ciburuy	0	0	2
Tagogapu	0	0	1
Cempakamekar	0	0	0
Kec. Padalarang	1	1	19

Lanjutan Tabel 4.12

Desa/ Kelurahan	Puskesmas		Apotek
	Rawat Inap	Tanpa Rawat Inap	
(1)	(2)	(3)	(4)
Laksanamekar	0	0	1
Cimerang	0	0	0
Cipeundeuy	0	0	1
Kertajaya	0	0	4
Jayamekar	0	1	1
Padalarang	0	0	6
Kertamulya	0	1	6
Ciburuy	0	0	0
Tagogapu	1	0	0
Cempakamekar	0	0	1
Kec. Padalarang	1	2	20

Sumber: BPS, Pendataan Updating Potensi Desa (Podes) 2019

Sosial

Tabel 4.13 Kemudahan Mencapai Sarana Kesehatan Terdekat bagi Desa/Kelurahan yang Tidak Ada Sarana Kesehatan menurut Desa/Kelurahan dan Jenis Sarana Kesehatan di Kecamatan Padalarang, 2019

Desa/ Kelurahan	Rumah Sakit	Rumah Sakit Bersalin	Poliklinik/Balai Pengobatan
(1)	(2)	(3)	(4)
Laksanamekar	Mudah	Mudah	-
Cimerang	Mudah	Mudah	Mudah
Cipeundeuy	-	Mudah	-
Kertajaya	Mudah	Mudah	-
Jayamekar	Mudah	Mudah	-
Padalarang	Mudah	-	-
Kertamulya	Mudah Sangat	Mudah	-
Ciburuy	Mudah Sangat	Mudah	-
Tagogapu	Mudah	Mudah	-
Cempakamekar	Mudah	Mudah	Mudah

Lanjutan Tabel 4.13

Desa/ Kelurahan	Puskesmas		Apotek
	Rawat Inap	Tanpa Rawat Inap	
(1)	(2)	(3)	(4)
Laksanamekar	Mudah	Mudah	-
Cimerang	Mudah	Mudah	Mudah
Cipeundeuy	Mudah	Mudah	-
Kertajaya	Mudah	Mudah	-
Jayamekar	Mudah	-	-
Padalarang	Sangat Mudah	Mudah	-
Kertamulya	Mudah	-	-
Ciburuy	Mudah	Mudah	Mudah
Tagogapu	-	Mudah	Mudah
Cempakamekar	Mudah	Mudah	-

Sumber: BPS, Pendataan Updating Potensi Desa (Podes) 2019

Sosial

Tabel 4.14 Banyaknya Warga Penderita Gizi Buruk menurut Desa/ Kelurahan di Kecamatan Padalarang, 2017 dan 2018

Desa/ Kelurahan	2017	2018
(1)	(2)	(3)
Laksanamekar	0	0
Cimerang	0	0
Cipeundeuy	0	0
Kertajaya	0	0
Jayamekar	0	0
Padalarang	0	0
Kertamulya	0	0
Ciburuy	0	8
Tagogapu	0	0
Cempakamekar	0	0
Kec. Padalarang	0	8

Sumber: BPS, Pendataan Updating Potensi Desa (Podes) 2019

Tabel 4.15 Banyaknya Kejadian Bencana Alam menurut Desa/ Kelurahan dan Jenis Bencana Alam di Kecamatan Padalarang, 2019

Desa/ Kelurahan	Gempa Bumi	Tsunami	Gunung Meletus	Tanah Longsor
(1)	(2)	(3)	(4)	(5)
Laksanamekar	0	0	0	0
Cimerang	0	0	0	0
Cipeundeuy	0	0	0	0
Kertajaya	0	0	0	0
Jayamekar	0	0	0	0
Padalarang	0	0	0	0
Kertamulya	0	0	0	0
Ciburuy	0	0	0	2
Tagogapu	0	0	0	2
Cempakamekar	0	0	0	0
Kec. Padalarang	0	0	0	4

Sosial

Lanjutan Tabel 4.15

Desa/ Kelurahan	Banjir	Banjir Bandang	Kekeringan
(1)	(6)	(7)	(8)
Laksanamekar	0	0	0
Cimerang	0	0	0
Cipeundeuy	0	0	0
Kertajaya	0	0	0
Jayamekar	0	0	0
Padalarang	0	0	0
Kertamulya	0	0	0
Ciburuy	0	0	0
Tagogapu	0	0	0
Cempakamekar	0	0	0
Kec. Padalarang	0	0	0

Lanjutan Tabel 4.15

Desa/ Kelurahan	Kebakaran Hutan dan Lahan	Angin Puyuh/ Puting Beliung/ Topan	Gelombang Pasang Laut
(1)	(9)	(10)	(11)
Laksanamekar	0	1	0
Cimerang	0	1	0
Cipeundeuy	0	0	0
Kertajaya	0	0	0
Jayamekar	0	0	0
Padalarang	0	0	0
Kertamulya	0	0	0
Ciburuy	0	0	0
Tagogapu	0	0	0
Cempakamekar	0	0	0
Kec. Padalarang	0	2	0

Sumber: BPS, Pendataan Updating Potensi Desa (Podes) 2019

Sosial

Tabel 4.16 Banyaknya Korban Jiwa akibat Bencana Alam menurut Desa/ Kelurahan dan Jenis Bencana Alam di Kecamatan Padalarang, 2019

Desa/ Kelurahan	Gempa Bumi	Tsunami	Gunung Meletus	Tanah Longsor
(1)	(2)	(3)	(4)	(5)
Laksanamekar	0	0	0	0
Cimerang	0	0	0	0
Cipeundeuy	0	0	0	0
Kertajaya	0	0	0	0
Jayamekar	0	0	0	0
Padalarang	0	0	0	0
Kertamulya	0	0	0	0
Ciburuy	0	0	0	0
Tagogapu	0	0	0	0
Cempakamekar	0	0	0	0
Kec. Padalarang	0	0	0	0

Lanjutan Tabel 4.16

Desa/ Kelurahan	Banjir	Banjir Bandang	Kekeringan
(1)	(6)	(7)	(8)
Laksanamekar	0	0	0
Cimerang	0	0	0
Cipeundeuy	0	0	0
Kertajaya	0	0	0
Jayamekar	0	0	0
Padalarang	0	0	0
Kertamulya	0	0	0
Ciburuy	0	0	0
Tagogapu	0	0	0
Cempakamekar	0	0	0
Kec. Padalarang	0	0	0

Sosial

Lanjutan Tabel 4.16

Desa/ Kelurahan	Kebakaran Hutan dan Lahan	Angin Puyuh/ Puting Beliung/ Topan	Gelombang Pasang Laut
(1)	(9)	(10)	(11)
Laksanamekar	0	30	0
Cimerang	0	0	0
Cipeundeuy	0	0	0
Kertajaya	0	0	0
Jayamekar	0	0	0
Padalarang	0	0	0
Kertamulya	0	0	0
Ciburuy	0	0	0
Tagogapu	0	0	0
Cempakamekar	0	0	0
Kec. Padalarang	0	30	0

Sumber: BPS, Pendataan Updating Potensi Desa (Podes) 2019

Tabel 4.17 Keberadaan Fasilitas/Upaya Antisipasi/Mitigasi Bencana Alam menurut Desa/ Kelurahan di Kecamatan Padalarang, 2019

Desa/ Kelurahan	Sistem Peringatan Dini Bencana Alam	Sistem Peringatan Dini Khusus Tsunami	Perlengkapan Keselamatan
(1)	(2)	(3)	(4)
Laksanamekar	Tidak ada	Bukan wilayah potensi tsunami	Tidak ada
Cimerang	Tidak ada	Bukan wilayah potensi tsunami	Tidak ada
Cipeundeuy	Tidak ada	Bukan wilayah potensi tsunami	Tidak ada
Kertajaya	Tidak ada	Bukan wilayah potensi tsunami	Tidak ada
Jayamekar	Tidak ada	Bukan wilayah potensi tsunami	Tidak ada
Padalarang	Tidak ada	Bukan wilayah potensi tsunami	Tidak ada
Kertamulya	Tidak ada	Bukan wilayah potensi tsunami	Tidak ada
Ciburuy	Tidak ada	Bukan wilayah potensi tsunami	Tidak ada
Tagogapu	Tidak ada	Bukan wilayah potensi tsunami	Tidak ada
Cempakamekar	Tidak ada	Bukan wilayah potensi tsunami	Tidak ada

Sosial

Lanjutan Tabel 4.17

Desa/ Kelurahan	Rambu-rambu dan Jalur Evakuasi	Pembuatan, Perawatan, atau Normalisasi Sungai dll
(1)	(5)	(6)
Laksanamekar	Tidak ada	Tidak ada
Cimerang	Tidak ada	Tidak ada
Cipeundeuy	Tidak ada	Tidak ada
Kertajaya	Tidak ada	Tidak ada
Jayamekar	Tidak ada	Tidak ada
Padalarang	Tidak ada	Tidak ada
Kertamulya	Tidak ada	Tidak ada
Ciburuy	Tidak ada	Tidak ada
Tagogapu	Tidak ada	Tidak ada
Cempakamekar	Tidak ada	Tidak ada

Sumber: BPS, Pendataan Updating Potensi Desa (Podes) 2019


Tabel 4.18 Banyaknya Desa/Kelurahan yang memiliki Kelompok Kegiatan Olahraga menurut Jenis Olahraga dan Ketersediaan Fasilitas / Lapangan Olahraga di Kecamatan Padalarang, 2019

Desa/ Kelurahan	Kondisi Fasilitas/Lapangan Olahraga			Tidak ada Fasilitas/
	Baik	Rusak sedang	Rusak parah	
(1)	(2)	(3)	(4)	(5)
Sepakbola	9	0	0	1
Bola Voli	10	0	0	0
Bulutangkis	10	0	0	0
Bola Basket	10	0	0	0
Tenis lapangan	10	0	0	0
Tenis meja	9	0	0	1
Futsal	7	0	0	3
Renang	1	0	0	9
Beladiri	1	0	0	9
Bilyard	2	0	0	8
Pusat kebugaran	7	0	0	3
Lainnya	1	0	9	0

Sumber: BPS, Pendataan Updating Potensi Desa (Podes) 2019

05

Pertanian



Banyaknya
Embung Desa
tahun 2018

0

Banyaknya
Embung Desa
tahun 2019

0

Pertanian

Tabel 5.1 Banyaknya Embung Desa menurut Desa/ Kelurahan di Kecamatan Padalarang, 2018 dan 2019

Desa/ Kelurahan	2018	2019
(1)	(2)	(3)
Laksanamekar	0	0
Cimerang	0	0
Cipeundeuy	0	0
Kertajaya	0	0
Jayamekar	0	0
Padalarang	0	0
Kertamulya	0	0
Ciburuy	0	0
Tagogapu	0	0
Cempakamekar	0	0
Kec. Padalarang	0	0

Sumber: BPS, Pendataan Potensi Desa (Podes) 2018 dan 2019

06

Energi



Energi

Tabel 6.1 Banyaknya Keluarga menurut Desa/ Kelurahan dan Jenis Pengguna Listrik di Kecamatan Padalarang, 2019

Desa/ Kelurahan	Pengguna listrik			Bukan Pengguna Listrik
	PLN	Non PLN	Jumlah	
(1)	(2)	(3)	(4)	(5)
Laksanamekar	5705	0	5705	0
Cimerang	2759	0	2759	0
Cipeundeuy	4096	0	4096	0
Kertajaya	5955	0	5955	0
Jayamekar	5220	0	5220	0
Padalarang	9339	0	9339	0
Kertamulya	5748	0	5748	0
Ciburuy	5321	0	5321	0
Tagogapu	3612	0	3612	0
Cempakamekar	4247	0	4247	0
Kec. Padalarang	52002	0	52002	0

Sumber: BPS, Pendataan *Updating* Potensi Desa (Podes) 2019

Tabel 6.2 Banyaknya Desa/ Kelurahan menurut Keberadaan Penerangan Jalan Utama Desa/Kelurahan di Kecamatan Padalarang, 2014, 2018, dan 2019

Penerangan Jalan Utama	2014	2018	2019
(1)	(2)	(3)	(4)
Sumber Penerangan Jalan Utama			
- Listrik Pemerintah	7	3	6
- Listrik Non Pemerintah	0	4	3
- Non PLN	0	0	0

Sumber: BPS, Pendataan Potensi Desa (Podes), 2014, 2018, 2019

Energi

Tabel 6.3 Banyaknya Desa/ Kelurahan menurut Jenis Bahan Bakar untuk Memasak yang digunakan oleh Sebagian Besar Keluarga di Kecamatan Padalarang, 2014, 2018, dan 2019

Jenis Bahan Bakar	2014	2018	2019
(1)	(2)	(3)	(4)
Gas kota	0	0	0
LPG 3 kg	10	10	10
LPG lebih dari 3 kg	0	0	0
Minyak tanah	0	0	0
Kayu bakar	0	0	0
Lainnya	0	0	0

Catatan: 2014, LPG 3 kg termasuk LPG lebih dari 3 kg

Sumber: BPS, Pendataan Potensi Desa (Podes), 2014, 2018, 2019

07

Perdagangan dan Keuangan

Sarana dan prasarana

1428



Lembaga Keuangan

33

Koperasi :

9



Perdagangan dan Keuangan

Tabel 7.1 Banyaknya Sarana dan Prasarana Ekonomi menurut Desa/ Kelurahan dan Jenisnya di Kecamatan Padalarang, 2019

Desa/ Kelurahan	Minimarket/ Swalayan	Toko/ Warung Kelontong	Restoran/ Rumah makan
(1)	(2)	(3)	(4)
Laksanamekar	4	99	3
Cimerang	2	99	0
Cipeundeuy	5	99	6
Kertajaya	8	99	26
Jayamekar	3	150	0
Padalarang	9	99	9
Kertamulya	7	99	11
Ciburuy	4	99	8
Tagogapu	1	99	3
Cepakamekar	2	99	4
Kec. Padalarang	45	1041	70

Lanjutan Tabel 7.1

Desa/ Kelurahan	Warung /Kedai Makanan	Hotel	Motel/Hostel/ Losmen/Wisma
(1)	(5)	(6)	(7)
Laksanamekar	14	0	0
Cimerang	19	0	1
Cipeundeuy	59	1	0
Kertajaya	17	0	0
Jayamekar	12	0	0
Padalarang	25	0	0
Kertamulya	14	0	0
Ciburuy	5	0	0
Tagogapu	6	0	0
Cempakamekar	99	0	0
Kec. Padalarang	270	1	1

Sumber: BPS, Pendataan Updating Potensi Desa (Podes) 2019

Perdagangan dan Keuangan

Tabel 7.2 Banyaknya Sarana Lembaga Keuangan yang Beroperasi menurut Desa/ Kelurahan dan Jenisnya di Kecamatan Padalarang, 2019

Desa/ Kelurahan	Bank Umum Pemerintah	Bank Umum Swasta	Bank Perkreditan Rakyat
(1)	(2)	(3)	(4)
Laksanamekar	0	0	0
Cimerang	0	0	3
Cipeundeuy	0	0	0
Kertajaya	2	6	3
Jayamekar	0	0	0
Padalarang	2	1	0
Kertamulya	7	2	7
Ciburuy	0	0	0
Tagogapu	0	0	0
Cempakamekar	0	0	0
Kec. Padalarang	11	9	13

Sumber: BPS, Pendataan Updating Potensi Desa (Podes) 2019

Tabel 7.3 Banyaknya Koperasi yang Masih Aktif menurut Desa/ Kelurahan dan Jenis Koperasi di Kecamatan Padalarang, 2019

Desa/ Kelurahan	Koperasi Unit Desa (KUD)	Koperasi Industri Kecil dan Kerajinan Rakyat (Kopinkra)	Koprai Simpan Pinjam (Kospin)	Koperasi Lainnya
(1)	(2)	(3)	(4)	(5)
Laksanamekar	1	0	1	0
Cimerang	0	0	1	0
Cipeundeuy	0	0	0	0
Kertajaya	0	0	2	0
Jayamekar	0	0	0	0
Padalarang	0	0	2	0
Kertamulya	0	0	0	0
Ciburuy	1	0	0	0
Tagogapu	1	0	0	0
Cempakamekar	0	0	0	0
Kec. Padalarang	3	0	6	0

Sumber: BPS, Pendataan Updating Potensi Desa (Podes) 2019

08

Transportasi dan Komunikasi


40 Menara
Telepon



10
Desa



Aspal/Beton



10
Desa

Transportasi Darat

Tabel 8.1 Banyaknya Menara dan Operator Layanan Komunikasi Telepon Seluler serta Kondisi Sinyal Telepon Seluler, menurut Desa/ Kelurahan di Kecamatan Padalarang, 2019

Desa/ Kelurahan	Jumlah Menara Telepon Seluler (BTS)	Jumlah Operator Layanan Komunikasi Telepon Seluler yang menjangkau di Desa/Kelurahan	Kondisi Sinyal Telepon Seluler disebagian besar Wilayah Desa/ Kelurahan
(1)	(2)	(3)	(4)
Laksanamekar	2	5	Sinyal kuat
Cimerang	0	5	Sinyal kuat
Cipeundeuy	6	5	Sinyal sangat kuat
Kertajaya	3	5	Sinyal sangat kuat
Jayamekar	3	5	Sinyal kuat
Padalarang	11	5	Sinyal sangat kuat
Kertamulya	3	5	Sinyal kuat
Ciburuy	7	5	Sinyal sangat kuat
Tagogapu	2	5	Sinyal kuat
Cempakamekar	3	5	Sinyal kuat

Sumber: BPS, Pendataan Updating Potensi Desa (Podes) 2019

Tabel 8.2 Sarana Transportasi Antar Desa/Kelurahan di Kecamatan Padalarang, 2019

Desa/ Kelurahan	Jenis Transportasi	Keberadaan Angkutan Umum
(1)	(2)	(3)
Laksanamekar	Darat	Ada, dengan trayek tetap
Cimerang	Darat	Ada, tanpa trayek tetap
Cipeundeuy	Darat	Ada, dengan trayek tetap
Kertajaya	Darat	Ada, dengan trayek tetap
Jayamekar	Darat	Ada, dengan trayek tetap
Padalarang	Darat	Ada, dengan trayek tetap
Kertamulya	Darat	Ada, dengan trayek tetap
Ciburuy	Darat	Ada, dengan trayek tetap
Tagogapu	Darat	Ada, dengan trayek tetap
Cempakamekar	Darat	Ada, tanpa trayek tetap

Sumber: BPS, Pendataan Updating Potensi Desa (Podes) 2019

Tabel 8.3 Kondisi Jalan Darat Antar Desa/Kelurahan di Kecamatan Padalarang, 2019

Desa/ Kelurahan	Jenis Permukaan Jalan	Dapat dilalui Kendaraan Roda 4 atau lebih
(1)	(2)	(3)
Laksanamekar	Aspal/beton	Sepanjang tahun
Cimerang	Aspal/beton	Sepanjang tahun
Cipeundeuy	Aspal/beton	Sepanjang tahun
Kertajaya	Aspal/beton	Sepanjang tahun
Jayamekar	Aspal/beton	Sepanjang tahun
Padalarang	Aspal/beton	Sepanjang tahun
Kertamulya	Aspal/beton	Sepanjang tahun
Ciburuy	Aspal/beton	Sepanjang tahun
Tagogapu	Aspal/beton	Sepanjang tahun
Cempakamekar	Aspal/beton	Sepanjang tahun

Sumber: BPS, Pendataan Updating Potensi Desa (Podes) 2019

Tabel 8.4 Keberadaan Kantor Pos/Pos Pembantu/ Rumah Pos dan Perusahaan/Agen Jasa Ekspedisi Swasta menurut Desa/ Kelurahan di Kecamatan Padalarang, 2019

Desa/ Kelurahan	Kantor Pos/ Pos Pembantu/ Rumah Pos	Perusahaan/Agen Jasa Eskpedisi Swasta
(1)	(2)	(3)
Laksanamekar	Tidak ada	Beroperasi
Cimerang	Tidak ada	Tidak ada
Cipeundeuy	Tidak ada	Beroperasi
Kertajaya	Tidak ada	Beroperasi
Jayamekar	Tidak ada	Beroperasi
Padalarang	Tidak ada	Beroperasi
Kertamulya	Beroperasi	Beroperasi
Ciburuy	Tidak ada	Beroperasi
Tagogapu	Tidak ada	Beroperasi
Cempakamekar	Tidak ada	Beroperasi

Sumber: BPS, Pendataan Updating Potensi Desa (Podes) 2019

DATA

Mencerdaskan Bangsa
-Enlighten The Nation-



Badan Pusat Statistik Kabupaten Bandung Barat
Kompleks Perkantoran Pemda Kabupaten Bandung Barat, Kota Deltamas,
Desa Sukamahi, Kec. Cikarang Pusat, Kab. Bandung Barat, Jawa Barat,
Telp. 021 8997 0329 . email : bps3216@bps.go.id