

# KECAMATAN CISOMPET DALAM ANGKA

*Cisompet Sub District In Figures*

## 2022



**BADAN PUSAT STATISTIK  
KABUPATEN GARUT  
BPS-STATISTICS OF GARUT REGENCY**

# KECAMATAN CISOMPET DALAM ANGKA

*Cisompét Sub District In Figures*

## 2022



## **Kecamatan Cisompet Dalam Angka**

*Cisompet Subdistrict in Figures*

**2022**

**ISSN** :2597-8233  
**No. Publikasi / Publication Number** : 32050.2214  
**Katalog / Catalog** :1102001.3205090

**Ukuran Buku / Book Size** : 14,8 cm x 21 cm  
**Jumlah Halaman / Number of Pages** : xxvi + 92 halaman /pages

**Naskah / Manuscript:**

**Badan Pusat Statistik Kabupaten Garut**

*BPS-Statistics of Garut Regency*

**Gambar Cover oleh / Cover Designed by:**

**Badan Pusat Statistik Kabupaten Garut**

*BPS-Statistics of Garut Regency*

**Ilustrasi Kover / Cover Illustration:**

**Badan Pusat Statistik Kabupaten Garut/ BPS-Statistics of Garut Regency**

**Diterbitkan oleh / Published by:**

© **BPS Kabupaten Garut/BPS-Statistics of Garut Regency**

**Dicetak oleh/Printed by:**

**BPS Kabupaten Garut / BPS-Statistics of Garut Regency**

**Dilarang mengumumkan, mendistribusikan, mengomunikasikan, dan/atau menggandakan sebagian atau seluruh isi buku ini untuk tujuan komersial tanpa izin tertulis dari BPS Kabupaten Garut**

*Prohibited to announce, distribute, communicate, and/or copy part or all of this book for commercial purpose without permission from BPS-Statistics of Garut Regency*

**TIM PENYUSUN/TEAM MEMBERS**

**Pengarah/Director**

Dody Gunawan Yusuf, S.Si

**Penanggung Jawab/Persons in Charge**

Dody Gunawan Yusuf, S.Si

**Penyunting/Editors**

Irvan Prasastya Santosa, S.T.

**Pengolah Data dan Penulis Naskah/Data Processor and Writers**

Andrianto Handoko

**Penata Letak/Layout Designers**

Rahayu Sibarani A.Md



## **KONTRIBUTOR DATA/DATA CONTRIBUTORS**

1. Kementerian Agama/*Ministry of Religious Affair*
2. Kementerian Pendidikan dan Kebudayaan/*Ministry of Education and Culture*
3. Kementerian Dalam Negeri/*Ministry of Home Affairs*
4. Badan Pusat Statistik/*BPS-Statistics Indonesia*
5. Kantor Kecamatan/*SubDistrict Office*
6. Dinas Kependudukan dan Pencatatan Sipil (Disdukcapil)/ *Department of Population and Civil Registration (Disdukcapil)*
7. Dinas Pemberdayaan Masyarakat dan Desa Kabupaten Garut
8. Dinas Kesehatan Kabupaten Garut / *Garut Regency Health Office*

<https://garutkab.bps.go.id>









**KEPALA BPS GARUT**  
**CHIEF STATISTICIAN OF GARUT**



**DODY GUNAWAN YUSUF, S.Si**





## KATA PENGANTAR

Kecamatan Cisompet Dalam Angka 2022 ini mengalami perubahan format sesuai dengan kebijakan nasional, namun data-data yang sebelumnya pernah ada, akan tetap kami upayakan tampil melalui tabel statis dan dinamis pada website kami [garutkab.bps.go.id](http://garutkab.bps.go.id).

Kecamatan Cisompet Dalam Angka ini semakin banyak diminati karena sebagai sumber referensi oleh para perencana kebijakan, peneliti, dosen, mahasiswa serta para pembaca yang membutuhkan informasi statistik yang komprehensif.

Penghargaan dan ucapan terima kasih yang tulus kami sampaikan kepada segenap instansi pemerintah dilingkungan Pemerintah Kabupaten Garut yang telah berkenan menyumbangkan data dan informasi hingga terwujudnya publikasi ini.

Publikasi ini tentunya masih mengandung keterbatasan. Kritik dan saran dari semua pihak sangat diharapkan untuk perbaikan dan kesempurnaan publikasi yang akan datang. Kritik dan saran dapat dialamatkan ke: [bps3205@bps.go.id](mailto:bps3205@bps.go.id). Kepada semua pihak yang telah ikut terlibat dalam penyusunan publikasi ini kami mengucapkan banyak terima kasih.

Harapan kami semoga buku ini dapat bermanfaat bagi kita semua dalam menyusun perencanaan dan melaksanakan pembangunan serta berbagai kajian ilmiah.

Garut , September 2022  
Kepala BPS  
Garut

**Dody Gunawan Yusuf, S.Si**



## **PREFACE**

*Cisompet SubDistrict In Figures 2022 has changed the format in accordance with national policy, but the data that had previously been there, we will continue to try to appear through static and dynamic tables on our website [garutkab.bps.go.id](http://garutkab.bps.go.id).*

*Cisompet SubDistrict in this figure more and more in demand because as a source of reference by policy planners, researchers, lecturers, students and readers who need comprehensive statistical information.*

*Our sincere appreciation and gratitude goes to all government agencies in the Garut Regency Government who have been willing to contribute data and information until the realization of this publication.*

*This publication certainly contains limitations. Criticism and suggestions from all parties are expected to improve and perfect future publications. Criticisms and suggestions can be addressed to: [bps3205@bps.go.id](mailto:bps3205@bps.go.id). We would like to thank all those who have been involved in the preparation of this publication.*

*We hope that this book can be useful for all of us in planning and carrying out development and various scientific studies*

Garut, September 2022  
Chief Statistician of  
Garut

**Dody Gunawan Yusuf, S.Si**

## DAFTAR ISI/CONTENTS

	Halaman <i>Page</i>
Kata Pengantar .....	xi
Preface .....	xii
Daftar Isi/Contents .....	xiii
Daftar Tabel/ <i>List of Tables</i> .....	xv
Daftar Gambar/ <i>List of Figures</i> .....	xxi
Penjelasan Umum/ <i>Explanatory Notes</i> .....	xxiii
Daftar Singkatan/ <i>List of Abbreviation</i> .....	xxv
1. Geografi / <i>Geography</i> .....	001
2. Pemerintahan/ <i>Government</i> .....	9
3. Penduduk/ <i>Population</i> .....	17
4. Sosial dan Kesejahteraan Rakyat/ <i>Social and Welfare</i> .....	25
5. Pertanian/ <i>Agriculture</i> .....	53
6. Pariwisata, Transportasi, dan Komunikasi/ <i>Tourism, Transportation, and Communication</i> .....	71
7. Perbankan, Koperasi, dan Perdagangan/ <i>Banking, Cooperative, and Trade</i> .....	83



## DAFTAR TABEL/LIST OF TABLES

	Halaman Page
<b>1. GEOGRAFI /GEOGRAPHY</b>	
1.1 Luas Daerah Menurut Desa/Kelurahan di Kecamatan Cisompet, 2021 <i>Total Area by Villages/Kelurahan in Cisompet Subdistrict, 2021.....</i>	006
1.2 Jarak ke Ibukota Kecamatan dan Ibukota Kabupaten/Kota Menurut Desa/Kelurahan di Kecamatan Cisompet (km), 2021 <i>Distance to the Subdistrict Capital and Regency/Municipal Capital by Villages/Kelurahan in Cisompet Subdistrict (km), 2021 .....</i>	007
<b>2. PEMERINTAHAN/GOVERNMENT</b>	
<b>2.1 WILAYAH ADMINISTRATIF ADMINISTRATIVE AREA</b>	
2.1.1 Jumlah Rukun Warga (RW) dan Rukun Tetangga (RT) Menurut Desa/Kelurahan di Kecamatan Cisompet, 2021 <i>Number of Rukun Warga and Rukun Tetangga by Villages/ Kelurahan in Cisompet Subdistrict, 2021 .....</i>	14
<b>2.2 SUMBER DAYA MANUSIA HUMAN RESOURCES</b>	
2.2.1 Jumlah PNS Menurut Golongan/Ruang dan Jenis Kelamin di Kantor Kecamatan Cisompet, 2021 <i>Number of Civil Servants By Group/Space and Gender in the District Office Cisompet, 2021 .....</i>	15
2.2.2 Jumlah PNS Menurut Tingkat Pendidikan dan Jenis Kelamin di Kantor Kecamatan Cisompet, 2021 <i>Number of Civil Servants According to Education and Gender in the District Office Cisompet, 2021 .....</i>	16
<b>3. PENDUDUK/POPULATION</b>	
3.1 Penduduk, Distribusi Persentase Penduduk, dan Rasio Jenis Kelamin Penduduk Menurut Desa/ Kelurahan di Kecamatan Cisompet, 2021	



	<i>Population, Percentage Distribution of Population, and Population Sex Ratio by Villages/Kelurahan in Cisompet Subdistrict, 2021.....</i>	22
3.2	Jumlah Penduduk Menurut Kelompok Umur dan Jenis Kelamin di Kecamatan Cisompet, 2021 <i>Population by Age Groups and Sex in Cisompet Subdistrict, 2021 .....</i>	24
<b>4.</b>	<b>SOSIAL DAN KESEJAHTERAAN RAKYAT/SOCIAL AND WELFARE</b>	
<b>4.1</b>	<b>PENDIDIKAN EDUCATION</b>	
4.1.1	Banyaknya Desa <sup>1</sup> /Kelurahan yang Memiliki Fasilitas Sekolah Menurut Tingkat Pendidikan di Kecamatan Cisompet, 2021 <i>Number of Villages<sup>1</sup>/Kelurahan Having Educational Facilities by Educational Level in Cisompet Subdistrict, 2021 .....</i>	31
4.1.2	Jumlah Sekolah Menurut Tingkat Pendidikan di Kecamatan Cisompet, 2020/2021 dan 2021/2022 <i>Number of Schools by Educational Level in Cisompet Subdistrict, 2020/2021 and 2021/2022.....</i>	32
4.1.3	Jumlah Guru Menurut Tingkat Pendidikan di Kecamatan Cisompet, 2020/2021 dan 2021/2022 <i>Number of Teachers by Educational Level in Cisompet Subdistrict, 2020/2021 and 2021/2022.....</i>	33
4.1.4	Jumlah Murid Menurut Tingkat Pendidikan di Kecamatan Cisompet, 2020/2021 dan 2021/2022 <i>Number of Pupils by Educational Level in Cisompet Subdistrict, 2020/2021 and 2021/2022.....</i>	34
<b>4.2</b>	<b>KESEHATAN HEALTH</b>	
4.2.1	Banyaknya Desa <sup>1</sup> /Kelurahan yang Memiliki Sarana Kesehatan Menurut Jenis Sarana Kesehatan di Kecamatan Cisompet, 2021 <i>Number of Villages<sup>1</sup>/Kelurahan Health Facilities by Type of Health Facilities in Cisompet Subdistrict, 2021 .....</i>	35
4.2.2	Banyaknya Warga Penderita Kekurangan Gizi Menurut Desa/Kelurahan di Kecamatan Cisompet, 2021 <i>Number of People with Malnutrition by Villages/Kelurahan in Cisompet Subdistrict, 2021 .....</i>	36

**4.3 PERUMAHAN DAN LINGKUNGAN  
HOUSING AND ENVIRONMENT**

4.3.1	Banyaknya Desa/Kelurahan Menurut Sumber Air Minum Sebagian Besar Keluarga di Kecamatan Cisompet, 2021 <i>Number of Villages/Kelurahan by Drinking Water Source of Majority Family in Cisompet Subdistrict, 2021 .....</i>	37
4.3.2	Banyaknya Keluarga Menurut Desa/Kelurahan dan Jenis Pengguna Listrik di Kecamatan Cisompet, 2021 <i>Number of Family by Villages/Kelurahan and Type of Electricity Consumer in Cisompet Subdistrict, 2021 .....</i>	38
4.3.3	Banyaknya Desa/Kelurahan Menurut Sumber Penerangan Jalan Utama Desa/Kelurahan di Kecamatan Cisompet, 2021 <i>Number of Villages/Kelurahan by Source of Villages/Kelurahan's Main Street Illumination in Cisompet Subdistrict, 2021 .....</i>	39
4.3.4	Banyaknya Desa/Kelurahan Menurut Penggunaan Fasilitas Tempat Buang Air Besar Sebagian Besar Keluarga di Kecamatan Cisompet, 2021 <i>Number of Villages/Kelurahan by Toilet Facility Used by Majority Family in Cisompet Subdistrict, 2021 .....</i>	40
4.3.5	Banyaknya Desa/Kelurahan Menurut Jenis Bahan Bakar untuk Memasak yang Digunakan Sebagian Besar Keluarga di Kecamatan Cisompet, 2021 <i>Number of Villages/Kelurahan by Type of Cooking Fuel Used by Majority Family in Cisompet Subdistrict, 2021.....</i>	41
<b>4.4</b>	<b>AGAMA DAN SOSIAL LAINNYA RELIGION AND OTHER SOCIAL AFFAIRS</b>	
4.4.1	Jumlah Tempat Peribadatan Menurut Desa/ Kelurahan di Kecamatan Cisompet, 2021 <i>Number of Worship Places by Villages/Kelurahan in Cisompet Subdistrict, 2021 .....</i>	42
4.4.2	Banyaknya Kejadian Bencana Alam Menurut Desa/Kelurahan dan Jenis Bencana Alam di Kecamatan Cisompet, 2021 <i>Number of Natural Disaster Events by Villages/Kelurahan and Type of Natural Disaster in Cisompet Subdistrict, 2021.....</i>	43
4.4.3	Banyaknya Korban Jiwa Akibat Bencana Alam Menurut Desa/ Kelurahan dan Jenis Bencana Alam di Kecamatan Cisompet, 2021	

	<i>Number of Fatalities Due to Natural Disasters by Villages/Kelurahan and Type of Natural Disaster in Cisompet Subdistrict, 2021</i> .....	46
4.4.4	Keberadaan Fasilitas/Upaya Antisipasi/Mitigasi Bencana Alam Menurut Desa/Kelurahan di Kecamatan Cisompet, 2021 <i>Existence of Facilities/Efforts for Anticipation/Mitigation of Natural Disasters by Villages/Kelurahan by Villages/Kelurahan in Cisompet Subdistrict, 2021</i> .....	49
4.4.5	Banyaknya Desa/Kelurahan yang Memiliki Kelompok Kegiatan Olahraga Menurut Jenis Olahraga dan Ketersediaan Fasilitas/Lapangan Olahraga di Kecamatan Cisompet, 2021 <i>Number of Villages/Kelurahan Having Sport Activities Groups by Type of Sport and Availability of Sport Facilities/Fields in Cisompet Subdistrict, 2021</i> .....	51
<b>5.</b>	<b>PERTANIAN/AGRICULTURE</b>	
5.1	Luas Panen Tanaman Sayuran Menurut Jenis Tanaman di Kecamatan Cisompet (ha), 2018–2021 <i>Harvested Area of Seasonal Vegetables by Kind of Plant in Cisompet Subdistrict (ha), 2018–2021</i> .....	58
5.2	Produksi Tanaman Sayuran dan Buah-buahan Semusim Menurut Jenis Tanaman di Kecamatan Cisompet (kuintal), 2018–2021 <i>Production of Seasonal Vegetables and Fruits by Kind of Plant in Cisompet Subdistrict (quintal), 2018–2021</i> .....	60
5.3	Luas Panen Tanaman Biofarmaka Menurut Jenis Tanaman di Kecamatan Cisompet (m <sup>2</sup> ), 2018–2021 <i>Harvested Area of Medicinal Plants by Kind of Plant in Cisompet Subdistrict (m<sup>2</sup>), 2018–2021</i> .....	62
5.4	Produksi Tanaman Biofarmaka Menurut Jenis Tanaman di Kecamatan Cisompet (kg), 2018–2021 <i>Production of Medicinal Plants by Kind of Plant in Cisompet Subdistrict (kg), 2018–2021</i> .....	63
5.5	Luas Panen Tanaman Hias Menurut Jenis Tanaman di Kecamatan Cisompet (m <sup>2</sup> ), 2018–2021 <i>Harvested Area of Ornamental Plants by Kind of Plant in Cisompet Subdistrict (m<sup>2</sup>), 2018–2021</i> .....	64

5.6	<p>Produksi Tanaman Hias Menurut Jenis Tanaman di Kecamatan Cisompet (tangkai), 2018–2021 <i>Production of Ornamental Plants by Kind of Plant n Cisompet Subdistrict (stalks), 2018–2021</i> .....</p>	66
5.7	<p>Produksi Buah-Buahan Menurut Jenis Tanaman di Kecamatan Cisompet (kuintal), 2018–2021 <i>Production of Annual Fruits by Kind of Plant in Cisompet Subdistrict (quintal), 2018–2021</i> .....</p>	68
<b>6.</b>	<b>PARIWISATA, TRANSPORTASI, DAN KOMUNIKASI/TOURISM, TRANSPORTATION, AND COMMUNICATION</b>	
<b>6.1</b>	<b>PARIWISATA TOURISM</b>	
6.1.1	<p>Jumlah Sarana Akomodasi Menurut Desa/Kelurahan dan Jenis Akomodasi di Kecamatan Cisompet, 2021 <i>Number of Accomodation Facilities by Villages/Kelurahan and Type of Accomodation in Cisompet Subdistrict, 2021</i> .....</p>	76
<b>6.2</b>	<b>TRANSPORTASI TRANSPORTATION</b>	
6.2.1	<p>Prasarana dan Sarana Transportasi Antar Desa/Kelurahan Menurut Desa/Kelurahan di Kecamatan Cisompet, 2021 <i>Inter-Villages/Kelurahan Transportation Infrastructure and Facilities by Villages/Kelurahan in Cisompet Subdistrict, 2021</i> .....</p>	77
<b>6.3</b>	<b>KOMUNIKASI COMMUNICATION</b>	
6.2.2	<p>Keberadaan Kantor Pos/Pos Pembantu/Rumah Pos, Pos Keliling, dan Perusahaan/Agen Jasa Ekspedisi Swasta Menurut Desa/Kelurahan di Kecamatan Cisompet, 2021 <i>Number of Post Office/Subsidiary of Post Office, Mobile Portal Service, Private Expedition Service Company by Villages/Kelurahan in Cisompet Subdistrict, 2021</i> .....</p>	79
6.3.1	<p>Jumlah Menara Telepon seluler dan Operator Layanan Komunikasi Telepon Seluler Menurut Desa/ Kelurahan di Kecamatan Cisompet, 2021</p>	

	<i>Number of Base Transceiver Station (BTS) and Cellular Phone Communication Service Operators by Villages/Kelurahan in Cisompet Subdistrict, 2021 .....</i>	80
6.3.2	<i>Kekuatan Sinyal Telepon Seluler dan Jenis Sinyal Internet Telepon Seluler Menurut Desa/Kelurahan di Kecamatan Cisompet, 2021 The Strength of Cellular Phone Signal by Villages/Kelurahan in Cisompet Subdistrict, 2021 .....</i>	81
<b>7.</b>	<b>PERBANKAN, KOPERASI, DAN PERDAGANGAN/BANKING, COOPERATIVE, AND TRADE</b>	
7.1	<i>Banyaknya Sarana Lembaga Keuangan Bank Menurut Desa/ Kelurahan dan Jenis Bank di Kecamatan Cisompet, 2021 Number of Bank by Villages/Kelurahan and Type of Bank in Cisompet Subdistrict, 2021 .....</i>	88
7.2	<i>Banyaknya Koperasi Aktif Menurut Menurut Desa/Kelurahan dan Jenis Koperasi di Kecamatan Cisompet, 2021 Number of Cooperative by Villages/Kelurahan and Type of Cooperative in Cisompet Subdistrict, 2021 .....</i>	89
7.3	<i>Banyaknya Sarana Perdagangan Menurut Desa/Kelurahan dan Jenis Sarana Perdagangan di Kecamatan Cisompet, 2021 Number of Trade Facilities by Villages/Kelurahan and Type of Trade Facilities in Cisompet Subdistrict, 2021 .....</i>	91

## DAFTAR GAMBAR/LIST OF FIGURES

		Halaman Page
1.1	Luas Daerah menurut Desa/Kelurahan (%), 2021 <i>Total Area by Village/Kelurahan (%), 2021</i> .....	4
1.2	Jarak ke Ibukota Kecamatan Menurut Desa/ Kelurahan di Kecamatan Cisompet (km), 2021 <i>Distance to the Subdistrict Capital by Village/Kelurahan in Cisompet Subdistrict (km), 2021</i> .....	5
2.1	Jumlah Rukun Warga (RW) dan Rukun Tetangga (RT) Menurut Desa/Kelurahan di Kecamatan Cisompet, 2021 <i>Number of Rukun Warga and Rukun Tetangga by Villages<sup>1</sup>/ Kelurahan in Cisompet Subdistrict, 2021</i> .....	12
2.2	Jumlah PNS Menurut Tingkat Pendidikan dan Jenis Kelamin di Kantor Kecamatan Cisompet, 2021 <i>Number of Civil Servants According to Education and Gender in the District Office Cisompet, 2021</i> .....	13
3.1	Penduduk Menurut Desa/Kelurahan di Kecamatan Cisompet, 2021 <i>Population by Villages/Kelurahan in Cisompet Subdistrict, 2021</i> .....	20
3.2	Jumlah Penduduk Menurut Kelompok Umur dan Jenis Kelamin di Kecamatan Cisompet, 2021 <i>Population by Age Groups and Sex in Cisompet Subdistrict, 2021</i> .....	21
4.1	Banyaknya Desa <sup>1</sup> /Kelurahan yang Memiliki Fasilitas Sekolah Menurut Tingkat Pendidikan di Kecamatan Cisompet, 2021 <i>Number of Villages<sup>1</sup>/Kelurahan Having Educational Facilities by Educational Level in Cisompet Subdistrict, 2021</i> .....	29
4.2	Banyaknya Desa <sup>1</sup> /Kelurahan yang Memiliki Sarana Kesehatan Menurut Jenis Sarana Kesehatan di Kecamatan Cisompet, 2021 <i>Number of Villages<sup>1</sup>/Kelurahan Health Facilities by Type of Health Facilities in Cisompet Subdistrict, 2021</i> .....	30
5.1	Produksi Tanaman Biofarmaka Menurut Jenis Tanaman di Kecamatan Cisompet (kg), 2018–2021 <i>Production of Medicinal Plants by Kind of Plant in Cisompet Subdistrict (kg), 2018–2021</i> .....	56

5.2	Luas Panen Tanaman Biofarmaka Menurut Jenis Tanaman di Kecamatan Cisompet (m <sup>2</sup> ), 2018–2021 <i>Harvested Area of Medicinal Plants by Kind of Plant in Cisompet Subdistrict (m<sup>2</sup>), 2018–2021</i> .....	57
6.1	Jumlah Sarana Akomodasi Menurut Desa/Kelurahan dan Jenis Akomodasi di Kecamatan Cisompet, 2021 <i>Number of Accomodation Facilities by Villages/Kelurahan and Type of Accomodation in Cisompet Subdistrict, 2021</i> .....	74
6.2	Jumlah Menara Telepon seluler dan Operator Layanan Komunikasi Telepon Seluler Menurut Desa/ Kelurahan di Kecamatan Cisompet, 2021 <i>Number of Base Transceiver Station (BTS) and Cellular Phone Communication Service Operators by Villages/Kelurahan in Cisompet Subdistrict, 2021</i> .....	75
7.1	Banyaknya Sarana Lembaga Keuangan Bank Menurut Desa/ Kelurahan dan Jenis Bank di Kecamatan Cisompet, 2021 <i>Number of Bank by Villages/Kelurahan and Type of Bank in Cisompet Subdistrict, 2021</i> .....	86
7.2	Banyaknya Koperasi Aktif Menurut Menurut Desa/Kelurahan dan Jenis Koperasi di Kecamatan Cisompet, 2021 <i>Number of Cooperative by Villages/Kelurahan and Type of Cooperative in Cisompet Subdistrict, 2021</i> .....	87

## PENJELASAN UMUM/EXPLANATORY NOTES

Tanda-tanda, satuan-satuan, dan lain-lainnya yang digunakan dalam publikasi ini adalah sebagai berikut:

*Symbols, measurement units, and acronyms which are used in this publication, are as follows:*

### 1. TANDA-TANDA/SYMBOLS

Data tidak tersedia/ <i>Data not available</i> .....	: ...
Tidak ada atau nol / <i>Null or zero</i> .....	: -
Data dapat diabaikan/ <i>Data negligible</i> .....	: 0
Tanda decimal/ <i>Decimal point</i> .....	: ,
Data tidak dapat ditampilkan/ <i>Not applicable</i> .....	: NA
Angka estimasi/ <i>Estimated figures</i> .....	: e
Angka diperbaiki/ <i>Revised figures</i> .....	: r
Angka sementara/ <i>Preliminary figures</i> .....	: x
Angka sangat sementara/ <i>Very preliminary figures</i> .....	: xx
Angka sangat sangat sementara/ <i>Very very preliminary figures</i> .....	: xxx

### 2. SATUAN/UNITS

barel/ <i>barrel</i> .....	: 158,99 liter/ <i>litres</i> = 1/6,2898 m <sup>3</sup>
hektar (ha)/ <i>hectare (ha)</i> .....	: 10 000 m <sup>2</sup>
kilometer (km)/ <i>kilometres (km)</i> .....	: 1 000 meter/ <i>meters (m)</i>
knot/ <i>knot</i> .....	: 1,8523 km/jam ( <i>km/hour</i> )
kuintal/ <i>quintal</i> .....	: 100 kg
KWh .....	: 1 000 Watt hour
MWh .....	: 1 000 KWh
liter (untuk beras)/ <i>litre (for rice)</i> .....	: 0,80 kg
MMSCF .....	: 1/35,3 m <sup>3</sup>
metrik ton (m.ton)/ <i>metric ton (m. ton)</i> .....	: 0,98421 long ton = 1 000 kg
ons/ <i>ounce</i> .....	: 28,31 gram/ <i>grams</i>
ton .....	: 1 000 kg

Satuan lain: buah, dus, butir, helai/lembar, kaleng, batang, pulsa, ton kilometer (ton-km), jam, menit, persen (%).

*Other units: unit, pack, pieces, sheet, tin, pulse, ton-kilometres(ton-km), hour, minute, percent (%).*

Perbedaan angka di belakang koma disebabkan oleh pembulatan angka.

*The difference in decimal numbers is caused by rounding.*





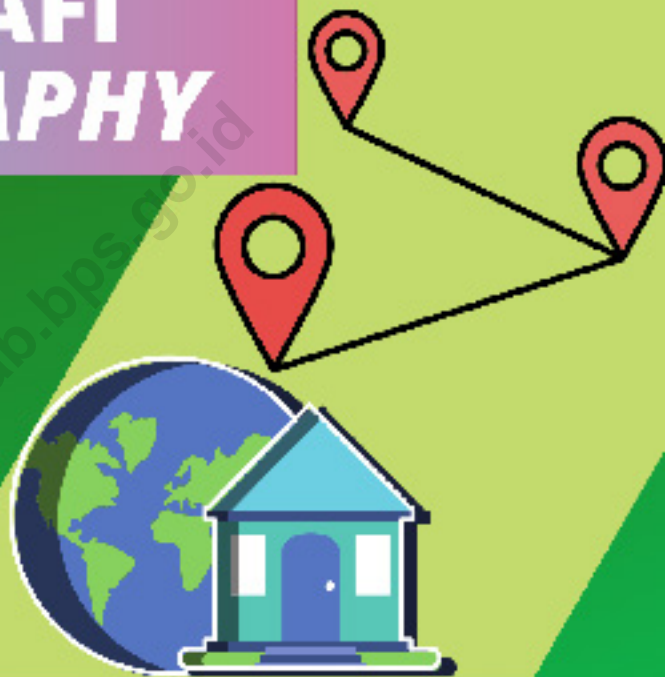
## DAFTAR SINGKATAN/LIST OF ABBREVIATION

SI	: Stasiun Iklim/ <i>Climate Station</i>
SMPK	: Stasiun Meterologi Pertanian Khusus/ <i>Special Agricultural Meteorological Station</i>
t.t	: Tempat tidur/ <i>Bed</i>
BCG	: Bacillus Calmette Guerin
DPT	: Difteri, Pertusis, Tetanus/ <i>Diphtheria, Tetanus, and Pertussis</i>
TT	: Tetanus Toxoid
IOT	: Industri Obat Tradisional/ <i>Traditional Medicine Industry</i>
IKOT	: Industri Kecil Obat Tradisional/ <i>Traditional Medicine Small Industry</i>
Alkes	: Alat kesehatan/ <i>Health Kits</i>
PKRT	: Perbekalan Kesehatan Rumah tangga/ <i>Household Health Logistics</i>
Kompl	: Komplemen/ <i>Complement</i>
IRTP	: Industri Pangan Produksi Rumah Tangga/ <i>Foods Home Industry</i>
PBF	: Pedagang Besar Farmasi/ <i>Pharmacy Whole-seller</i>
GFK	: Gudang Farmasi Kab/Kota/Regency/ <i>Municipality Pharmacy Warehouse</i>
RB	: Rumah Bersalin/ <i>Delivery House</i>
Pustu	: Puskesmas pembantu/ <i>Auxiliary Public Health Center</i>
BP	: Balai Pengobatan/ <i>Polyclinic</i>
TPS	: Tempat Pembuangan Sampah Sementara / <i>landfill</i>
Jamkesmas	: Jaminan kesehatan masyarakat miskin/ <i>Poor public health insurance</i>
PJKMU	: Program Jaminan Kesehatan Masyarakat Umum/ <i>General Public Health Insurance Program</i>
SIUP	: Surat Ijin Usaha Perdagangan/ <i>Trading Permission Letter</i>
TDP	: Tanda Daftar Perusahaan/ <i>Company Registration Identity</i>
API	: Angka Pengenal Importir/ <i>Importer's Identity Number</i>



# BAB 1

## GEOGRAFI *GEOGRAPHY*





**ULASAN**

Kecamatan Cisompet mempunyai luas wilayah sekitar 17.225 Ha, dengan memiliki ketinggian antara 100-700 meter dari permukaan air laut serta memiliki batas-batas wilayah sebagai berikut :

- Sebelah Utara, berbatasan dengan Kecamatan Cihurip
- Sebelah Timur, berbatasan dengan Kecamatan peundeuy.
- Sebelah Selatan, berbatasan dengan Kecamatan Pameungpeuk dan Cibalong.
- Sebelah Barat, berbatasan dengan Kecamatan Cikelet dan pakenjeng.

Kecamatan Cisompet ini sebagian besar desa-desanya terletak didaerah lereng / bukit.

**DESCRIPTION**

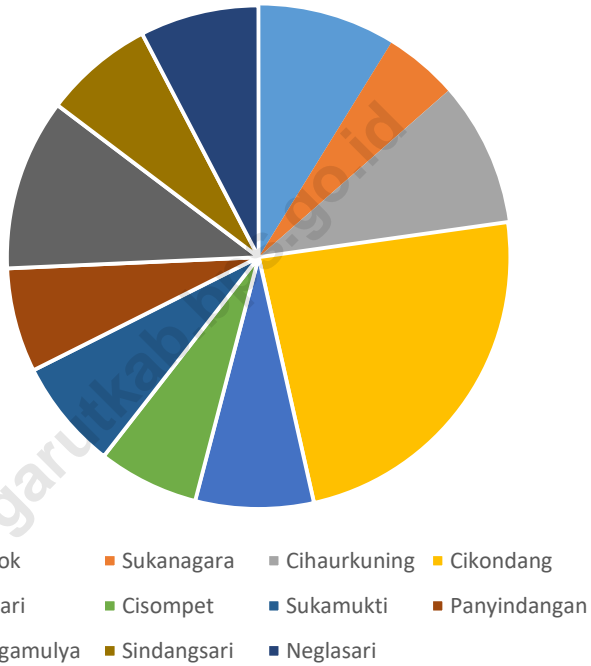
*Cisompet District has an area of approximately 17.225 Ha, with a height between 100-700 meters above sea level and has the following regional boundaries:*

- *North side, adjacent to District Cihurip*
- *East, adjacent to District Peundeuy.*
- *South side, adjacent to District Pameungpeuk and District Cibalong*
- *West side, adjacent to District Cikelet dan District Pakenjeng*

*Cisompet District is most of the villages are located in the area of the slope / hill.*

**Gambar** 1.1  
**Figures**

**Luas Daerah menurut Desa/Kelurahan (%), 2021**  
**Total Area by Village/Kelurahan (%), 2021**

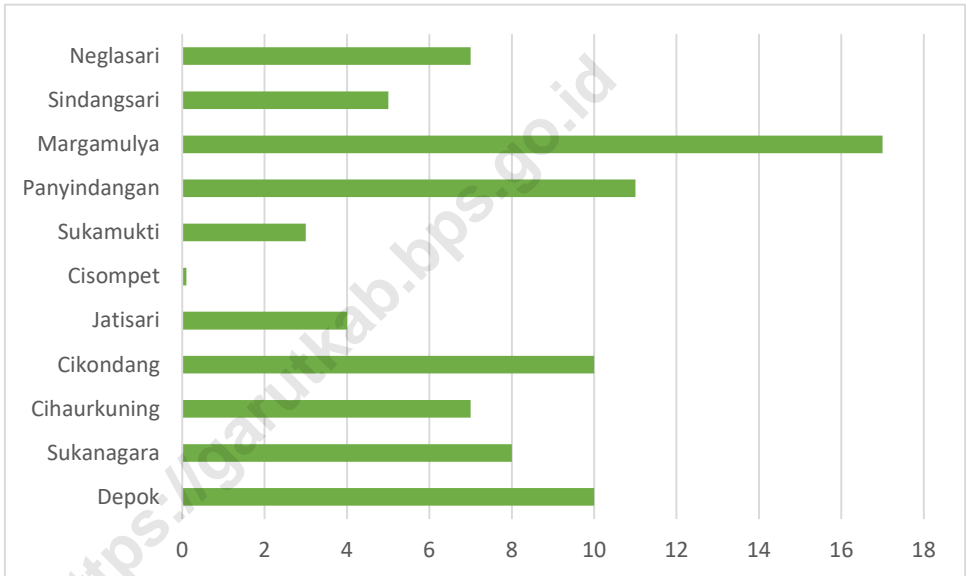


Catatan/Note: ...

Sumber/Source: Kementerian Dalam Negeri/Ministry of Home Affairs

**Gambar** 1.2  
**Figures**

**Jarak ke Ibukota Kecamatan Menurut Desa/Kelurahan di Kecamatan Cisompet (km), 2021**  
***Distance to the Subdistrict Capital by Village/Kelurahan in Cisompet Subdistrict (km), 2021***



Catatan/Note: ...

Sumber/Source: BPS, Pendataan Potensi Desa (Podes) /BPS-Statistics Indonesia, Village Potential Data Collecting



**Tabel 1.1**  
**Table**

**Luas Daerah Menurut Desa/Kelurahan di Kecamatan Cisompet, 2021**  
**Total Area by Villages/Kelurahan in Cisompet Subdistrict, 2021**

Desa/Kelurahan <i>Village/Kelurahan</i>	Luas <i>Total Area</i> (km <sup>2</sup> /sq.km)	Persentase terhadap Luas <i>Percentage to Subdistrict Area</i>
(1)	(2)	(3)
1. Depok	15,17	8,81
2. Sukanagara	8,13	4,72
3. Cihaurkuning	15,92	9,24
4. Cikondang	40,83	23,70
5. Jatisari	13,08	7,59
6. Cisompet	11,15	6,47
7. Sukamukti	12,17	7,07
8. Panyindangan	11,50	6,68
9. Margamulya	19,00	11,03
10. Sindangsari	12,13	7,04
11. Neglasari	13,17	7,65
<b>Kecamatan Cisompet</b>	<b>172,25</b>	<b>100,00</b>

Catatan/Note: ...

Sumber/Source: Kementerian Dalam Negeri/Ministry of Home Affairs

**Tabel 1.2**  
**Table**

**Jarak ke Ibukota Kecamatan dan Ibukota Kabupaten/Kota Menurut Desa/Kelurahan di Kecamatan Cisompet (km), 2021**  
*Distance to the Subdistrict Capital and Regency/Municipal Capital by Villages/Kelurahan in Cisompet Subdistrict (km), 2021*

Desa/Kelurahan <i>Village/Kelurahan</i>	Jarak ke Ibukota Kecamatan <i>Distance to Subdistrict Capital</i>	Jarak ke Ibukota Kabupaten/ Kota <i>Distance to Regency/Municipal Capital</i>
(1)	(2)	(3)
1. Depok	10	78,5
2. Sukanagara	8,0	76,4
3. Cihaurkuning	7,0	71,7
4. Cikondang	10	76,9
5. Jatisari	4,0	71,4
6. Cisompet	0,1	68,4
7. Sukamukti	3,0	71,7
8. Panyindangan	11	76,4
9. Margamulya	17	70,6
10. Sindangsari	5,0	63,8
11. Neglasari	7,0	61,8
<b>Kecamatan Cisompet</b>		

Catatan/Note: ...

Sumber/Source: BPS, Pendataan Potensi Desa (Podes) /BPS-Statistics Indonesia, Village Potential Data Collecting



# BAB 2

# PEMERINTAHAN GOVERNMENT





**ULASAN**

Data yang disajikan pada bab ini mencakup data-data pemerintahan, aparatur di lingkungan kantor kecamatan, serta unit pelaksana yang berada di bawah lingkup kecamatan.

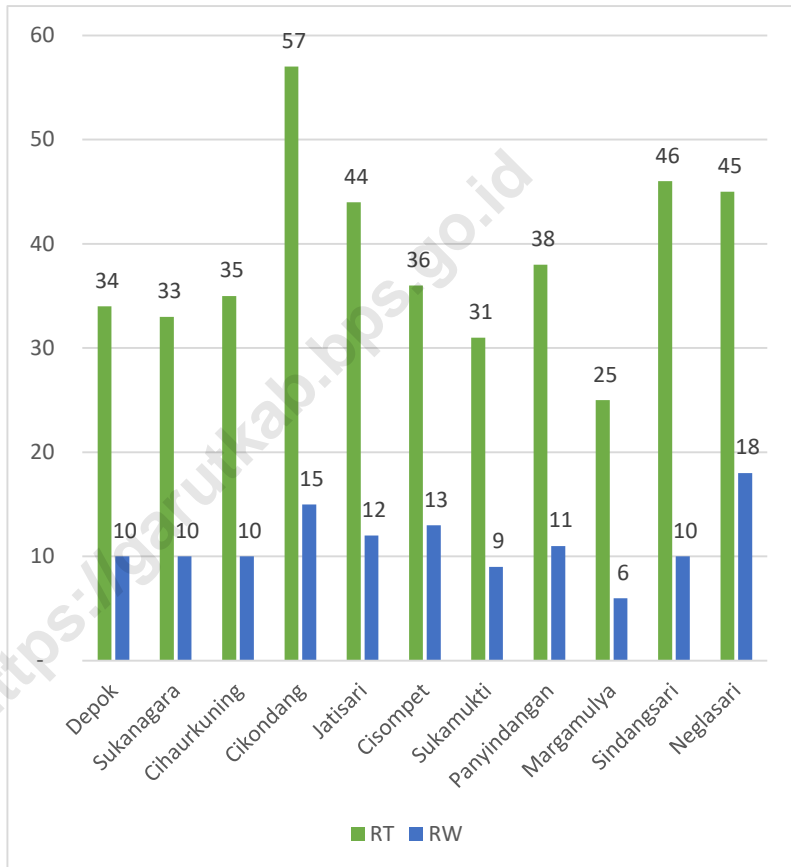
**DESCRIPTION**

*Data presented in this chapter contains data on government, personnel in the sub-district office, and implementing units that are under the sub-district allocation.*

<https://garutkab.bps.go.id>

**Gambar 2.1**  
**Figures**

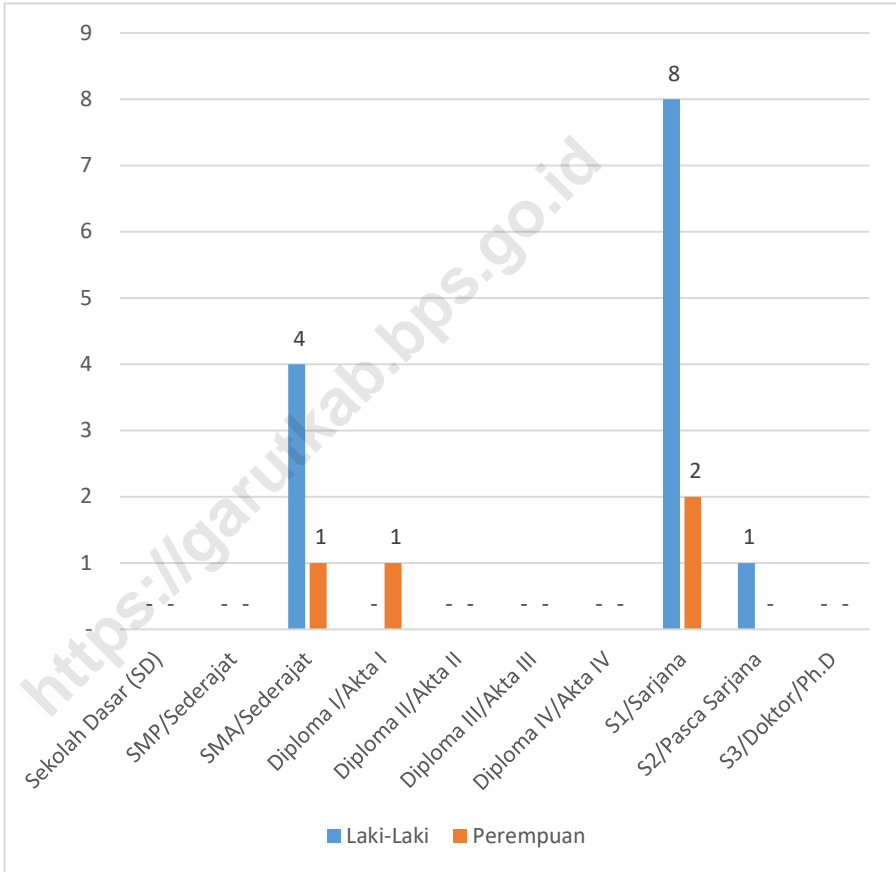
**Jumlah Rukun Warga (RW) dan Rukun Tetangga (RT) Menurut Desa/Kelurahan di Kecamatan Cisompet, 2021**  
**Number of Rukun Warga and Rukun Tetangga by Villages<sup>1</sup>/Kelurahan in Cisompet Subdistrict, 2021**



Sumber/Source : Dinas Pemberdayaan Masyarakat dan Desa Kabupaten Garut / Garut Regency Village and Community Empowerment Service

**Gambar 2.2**  
**Figures**

**Jumlah PNS Menurut Tingkat Pendidikan dan Jenis Kelamin di Kantor Kecamatan Cisompet, 2021**  
**Number of Civil Servants According to Education and Gender in the District Office Cisompet, 2021**



Sumber/Source : Kantor Kecamatan/SubDistrict Office



## 2.1 WILAYAH ADMINISTRATIF ADMINISTRATIVE AREA

**Tabel 2.1.1** Jumlah Rukun Warga (RW) dan Rukun Tetangga (RT) Menurut Desa/Kelurahan di Kecamatan Cisompet, 2021  
**Table** *Number of Rukun Warga and Rukun Tetangga by Villages'/Kelurahan in Cisompet Subdistrict, 2021*

Desa/Kelurahan <i>Village/Kelurahan</i>	Rukun Warga (RW) <i>Rukun Warga</i>	Rukun Tetangga (RT) <i>Rukun Tetangga</i>
(1)	(2)	(3)
1. Depok	10	34
2. Sukanagara	10	33
3. Cihaurkuning	10	35
4. Cikondang	15	57
5. Jatisari	12	44
6. Cisompet	13	36
7. Sukamukti	9	31
8. Panyindangan	11	38
9. Margamulya	6	25
10. Sindangsari	10	46
11. Neglasari	18	45
<b>Kecamatan Cisompet</b>	<b>124</b>	<b>424</b>

Catatan/Note: ...

Sumber/Source: Dinas Pemberdayaan Masyarakat dan Desa Kabupaten Garut / Garut Regency Village and Community Empowerment Service

## 2.2 SUMBER DAYA MANUSIA HUMAN RESOURCES

**Tabel 2.2.1** Jumlah PNS Menurut Golongan/Ruang dan Jenis Kelamin di Kantor Kecamatan Cisompet, 2021  
**Table** *Number of Civil Servants By Group/Space and Gender in the District Office Cisompet, 2021*

Golongan/Ruang <i>Room type</i>	Laki-Laki <i>Male</i>	Perempuan <i>Female</i>	Jumlah <i>Total</i>
(1)	(2)	(3)	(4)
IVd	-	-	-
IVc	-	-	-
IVb	1	-	1
IVa	-	-	-
IIIId	-	2	4
IIIc	2	-	2
IIIb	2	-	2
IIIa	4	-	4
IIId	-	-	-
IIc	3	1	4
IIb	-	-	-
IIa	-	-	-
Id	-	-	-
Ic	-	-	-
Ib	-	-	-
Ia	-	-	-
<b>Kecamatan Cisompet</b>	<b>14</b>	<b>3</b>	<b>17</b>

Catatan/Note: ...

Sumber/Source: Kantor Kecamatan/SubDistrict Office

**Tabel** 2.2.2  
**Table**

**Jumlah PNS Menurut Tingkat Pendidikan dan Jenis Kelamin di Kantor Kecamatan Cisompet, 2021**  
**Number of Civil Servants According to Education and Gender in the District Office Cisompet, 2021**

<b>Tingkat Pendidikan</b> <i>Educational Level</i>	<b>Laki-Laki</b> <i>Male</i>	<b>Perempuan</b> <i>Female</i>	<b>Jumlah</b> <i>Total</i>
(1)	(2)	(3)	(4)
Sekolah Dasar (SD) <i>Primary School</i>	-	-	-
SMP/Sederajat <i>Junior High School</i>	-	-	-
SMA/Sederajat <i>Senior High School</i>	4	1	5
Diploma I/Akta I <i>Diploma I/Akta I</i>	-	1	1
Diploma II/Akta II <i>Diploma II/Akta II</i>	-	-	-
Diploma III/Akta III <i>Diploma III/Akta III</i>	-	-	-
Diploma IV/Akta IV <i>Diploma IV/Akta IV</i>	-	-	-
S1/Sarjana <i>Under Graduate/Bachelor</i>	8	2	10
S2/Pasca Sarjana <i>Graduate</i>	1	-	1
S3/Doktor/Ph.D <i>Post Graduate</i>	-	-	-
<b>Jumlah/Total</b>	13	4	17

Catatan/Note: ...

Sumber/Source: Kantor Kecamatan/SubDistrict Office

# BAB 3

## PENDUDUK *POPULATION*



<https://garutkab.bps.go.id/>



**ULASAN**

Pada bab ini dapat dicari beragam tabel yang berhubungan dengan masalah demografi di Kecamatan, seperti jumlah penduduk, penduduk menurut kelompok umur, Kemudian dilengkapi dengan data rasio jenis kelamin dan persentasi penduduk di kecamatan tersebut.

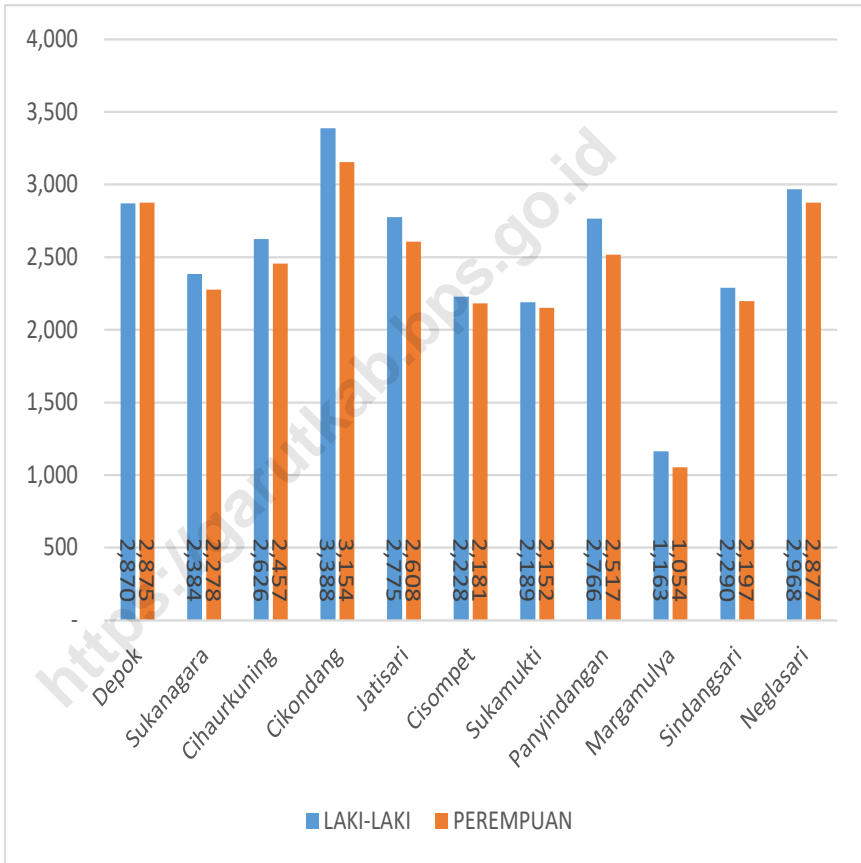
**DESCRIPTION**

*In this chapter, various tables related to demographic problems in the sub-district, such as population, population by age group can be searched, then equipped with data on the sex ratio and the percentage of the population in the sub-district.*

<https://garutkab.bps.go.id>

**Gambar 3.1**  
**Figures**

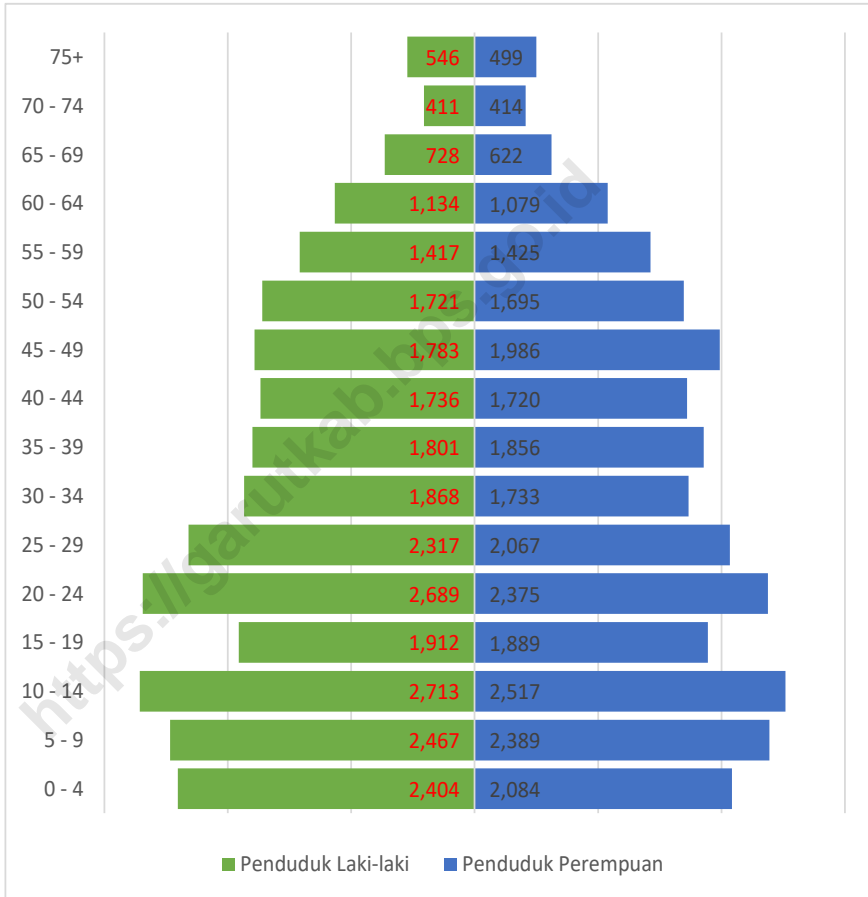
**Penduduk Menurut Desa/Kelurahan di Kecamatan Cisompet, 2021**  
**Population by Villages/Kelurahan in Cisompet Subdistrict, 2021**



Sumber/Source: Data Administrasi Dinas Kependudukan dan Pencatatan Sipil (Disdukcapil) / Administrative Data of the Population and Civil Registration Service (Disdukcapil)

**Gambar 3.2**  
**Figures**

**Jumlah Penduduk Menurut Kelompok Umur dan Jenis Kelamin di Kecamatan Cisompet, 2021**  
**Population by Age Groups and Sex in Cisompet Subdistrict, 2021**



Sumber/Source: Data Administrasi Dinas Kependudukan dan Pencatatan Sipil (Disdukcapil) / Administrative Data of the Population and Civil Registration Service (Disdukcapil)



**Tabel** 3.1  
**Table**

**Penduduk, Distribusi Persentase Penduduk, dan Rasio Jenis Kelamin Penduduk Menurut Desa/Kelurahan di Kecamatan Cisompet, 2021**  
*Population, Percentage Distribution of Population, and Population Sex Ratio by Villages/Kelurahan in Cisompet Subdistrict, 2021*

Desa/Kelurahan Village/Kelurahan	Penduduk/Population		
	Laki-Laki/Male	Perempuan/Female	Jumlah/Total
(1)	(2)	(3)	(4)
1. Depok	2 870	2 875	5 745
2. Sukanagara	2 384	2 278	4 662
3. Cihaurkuning	2 626	2 457	5 083
4. Cikondang	3 388	3 154	6 542
5. Jatisari	2 775	2 608	5 383
6. Cisompet	2 228	2 181	4 409
7. Sukamukti	2 189	2 152	4 341
8. Panyindangan	2 766	2 517	5 283
9. Margamulya	1 163	1 054	2 217
10. Sindangsari	2 290	2 197	4 487
11. Neglasari	2 968	2 877	5 845
<b>Kecamatan Cisompet</b>	<b>27 647</b>	<b>26 350</b>	<b>53 997</b>

Lanjutan Tabel/*Continued Table 3.1*

Desa/Kelurahan <i>Village/Kelurahan</i>	Persentase Penduduk <i>Percentage of Total Population</i>	Rasio Jenis Kelamin Penduduk <i>Population Sex Ratio</i>
(1)	(5)	(7)
1. Depok	10,64	99,8
2. Sukanagara	8,63	104,7
3. Cihaurkuning	9,41	106,9
4. Cikondang	12,12	107,4
5. Jatisari	9,97	106,4
6. Cisompet	8,17	102,2
7. Sukamukti	8,04	101,7
8. Panyindangan	9,78	109,9
9. Margamulya	4,11	110,3
10. Sindangsari	8,31	104,2
11. Neglasari	10,82	103,2
<b>Kecamatan Cisompet</b>	<b>2,05</b>	<b>104,92</b>

Catatan/Note: ...

Sumber/Source: Data Administrasi Dinas Kependudukan dan Pencatatan Sipil (Disdukcapil) / *Administrative Data of the Population and Civil Registration Service (Disdukcapil)*

**Tabel** 3.2  
**Table**

**Jumlah Penduduk Menurut Kelompok Umur dan Jenis Kelamin di Kecamatan Cisompet, 2021**  
**Population by Age Groups and Sex in Cisompet Subdistrict, 2021**

Kelompok Umur Age Groups	Jenis Kelamin/Sex		
	Laki-Laki Male	Perempuan Female	Jumlah Total
(1)	(2)	(3)	(4)
0-4	2 404	2 084	4 488
5-9	2 467	2 389	4 856
10-14	2 713	2 517	5 230
15-19	1 912	1 889	3 801
20-24	2 689	2 375	5 064
25-29	2 317	2 067	4 384
30-34	1 868	1 733	3 601
35-39	1 801	1 856	3 657
40-44	1 736	1 720	3 456
45-49	1 783	1 986	3 769
50-54	1 721	1 695	3 416
55-59	1 417	1 425	2 842
60-64	1 134	1 079	2 213
65-69	728	622	1 350
70-74	411	414	825
75+	546	499	1 045
<b>Kecamatan Cisompet</b>	<b>27 647</b>	<b>26 350</b>	<b>53 997</b>

Catatan/Note: ...

Sumber/Source: Data Administrasi Dinas Kependudukan dan Pencatatan Sipil (Disdukcapil) / Administrative Data of the Population and Civil Registration Service (Disdukcapil)

# BAB 4

## SOSIAL DAN KESEJAHTERAAN RAKYAT SOCIAL AND WELFARE





**ULASAN**

Di bidang sosial menyangkut berbagai aspek yang memang dirasakan sangat kompleks. Karena selain berdampak terhadap masalah ekonomi juga berdampak pada masalah sosial politik masyarakat. Bahkan keberhasilan pembangunan dibidang sosial dapat dievaluasi dan dijadikan sebagai indikator tahun-tahun selanjutnya. Keberhasilan pembangunan dalam bidang sosial tidak hanya dapat dilihat dari bentuk fisik saja namun juga harus dilihat secara keseluruhan yaitu dari segi fisik maupun dari segi non fisik. Salah satu upaya dari pemerintah Kabupaten Garut dalam rangka pembangunan sosial budaya adalah dengan mengupayakan berbagai program yang langsung menyentuh masyarakat sebagai sasarannya diantaranya pembangunan di bidang pendidikan, kesehatan dan Keluarga Berencana, bidang Agama serta bidang sosial lainnya.

Pada bab ini data mengenai pendidikan menyajikan jumlah sekolah menurut tingkatan pendidikan yang di mulai dari tingkat SD sampai Sekolah Menengah (SMU/SMK).

Data mengenai kesehatan pada bab ini menyajikan jumlah sarana dan fasilitas kesehatan yang ada dikecamatan Cisompet mulai dari Puskesmas, Pustu sampai posyandu, termasuk jumlah tenaga kesehatan itu sendiri.

Data mengenai Agama dalam bab

**DESCRIPTION**

*In the social field concerning various aspects that are felt very complex. Because in addition to impact on economic problems also impact on socio-political issues of society. Even the success of development in the social field can be evaluated and used as an indicator for the next years. The success of development in the social field not only can be seen from the physical form but also must be seen as a whole that is in terms of physical as well as in terms of non-physical One of the efforts of Garut regency government in the framework of socio-cultural development is to seek a variety of programs that directly touch the community as its targets such as development in the field of education, health and family planning, religion and other social fields.*

*In this chapter data on education presents the number of schools according to their level of education ranging from elementary to high school (high school / vocational) level.*

*Health data in this chapter presents the number of health facilities and facilities available in Cisompet District from Puskesmas, Pustu to Posyandu, including the number of health workers themselves ranging*

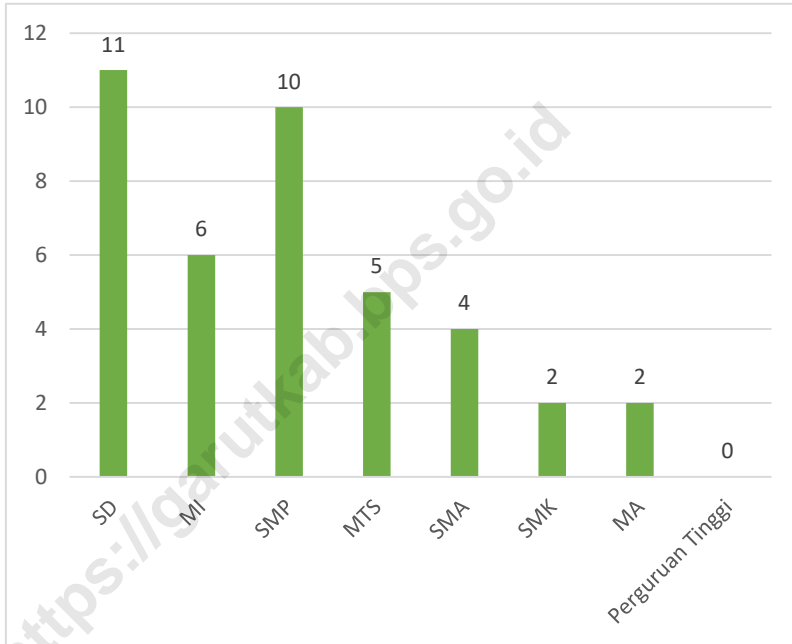
*Religion data in this chapter presents;*

ini menyajikan; tempat peribadatan. *the place of worship.*

<https://garutkab.bps.go.id>

**Gambar 4.1**  
**Figures**

**Banyaknya Desa<sup>1</sup>/Kelurahan yang Memiliki Fasilitas Sekolah Menurut Tingkat Pendidikan di Kecamatan Cisompet, 2021**  
**Number of Villages<sup>1</sup>/Kelurahan Having Educational Facilities by Educational Level in Cisompet Subdistrict, 2021**

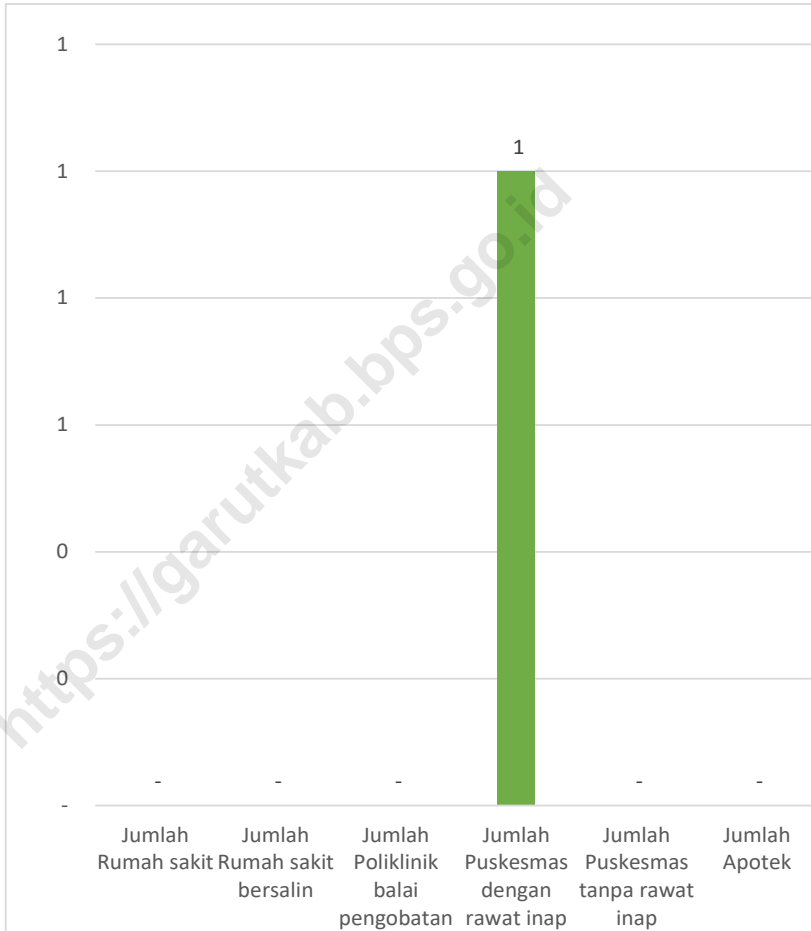


Sumber/Source: BPS, Pendataan Potensi Desa (Podes) 2019–2021/BPS-Statistics Indonesia, Village Potential Data Collecting 2019–2021



**Gambar** 4.2  
**Figures**

**Banyaknya Desa<sup>1</sup>/Kelurahan yang Memiliki Sarana Kesehatan Menurut Jenis Sarana Kesehatan di Kecamatan Cisompet, 2021**  
*Number of Villages<sup>1</sup>/Kelurahan Health Facilities by Type of Health Facilities in Cisompet Subdistrict, 2021*



Sumber/Source: BPS, Pendataan Potensi Desa (Podes) 2019–2021/BPS-Statistics Indonesia, Village Potential Data Collecting 2019–2021

#### 4.1 PENDIDIKAN EDUCATION

**Tabel 4.1.1** Banyaknya Desa<sup>1</sup>/Kelurahan yang Memiliki Fasilitas Sekolah Menurut Tingkat Pendidikan di Kecamatan Cisompet, 2021  
*Number of Villages<sup>1</sup>/Kelurahan Having Educational Facilities by Educational Level in Cisompet Subdistrict, 2021*

Tingkat Pendidikan Educational Level	2021
(1)	(2)
Sekolah Dasar (SD) <i>Primary School</i>	11
Madrasah Ibtidaiyah (MI) <i>Madrasah Ibtidaiyah</i>	6
Sekolah Menengah Pertama (SMP) <i>Junior High School</i>	10
Madrasah Tsanawiyah (MTs) <i>Madrasah Tsanawiyah (MTs)</i>	5
Sekolah Menengah Atas (SMA) <i>Senior High School</i>	4
Sekolah Menengah Kejuruan (SMK) <i>Vocational High School</i>	2
Madrasah Aliyah (MA) <i>Madrasah Aliyah</i>	2
Akademi/Perguruan Tinggi <i>Academy/University</i>	–

Catatan/Note: <sup>1</sup>Desa pada tabel ini termasuk Unit Permukiman Transmigrasi (UPT) yang masih dibina oleh kementerian terkait/  
*Villages in this table include Transmigration Settlement Unit which is still fostered by the relevant ministries.*

Sumber/Source: BPS, Pendataan Potensi Desa (Podes) 2020 dan 2021/BPS-Statistics Indonesia, *Village Potential Data Collecting 2020 and 2021*

**Tabel 4.1.2** Jumlah Sekolah Menurut Tingkat Pendidikan di Kecamatan Cisompet, 2020/2021 dan 2021/2022  
**Table** Number of Schools by Educational Level in Cisompet Subdistrict, 2020/2021 and 2021/2022

Tingkat Pendidikan Educational Level	Negeri/Public		Swasta/Private		Jumlah/Total	
	2020/2021	2021/2022	2020/2021	2021/2022	2020/2021	2021/2022
(1)	(2)	(3)	(4)	(5)	(6)	(7)
Taman Kanak-Kanak (TK) <sup>1</sup> /Kindergarten <sup>1</sup>	-	-	5	5	5	5
Raudatul Athfal (RA) <sup>2</sup> Raudatul Athfal (RA) <sup>2</sup>	...	...	...	...	12	12
Sekolah Dasar (SD) <sup>1</sup> Elementary Schools <sup>1</sup>	45	45	-	-	45	45
Madrasah Ibtidaiyah (MI) <sup>2</sup> /Madrasah Ibtidaiyah (MI) <sup>2</sup>	-	-	5	5	5	5
Sekolah Menengah Pertama (SMP) <sup>1</sup> /Junior High Schools <sup>1</sup>	6	6	3	5	9	11
Madrasah Tsanawiyah (MTs) <sup>2</sup> /Madrasah Tsanawiyah (MTs) <sup>2</sup>	-	-	6	5	6	5
Sekolah Menengah Atas (SMA) <sup>1</sup> /Senior High Schools <sup>1</sup>	1	1	2	2	3	3
Sekolah Menengah Kejuruan (SMK) <sup>1</sup> Vocational High Schools <sup>1</sup>	-	-	2	2	2	2
Madrasah Aliyah (MA) <sup>2</sup> Madrasah Aliyah (MA) <sup>2</sup>	-	-	1	2	1	2

Catatan/Note: <sup>3</sup> Seluruh Raudatul Athfal (RA) berstatus swasta/All Raudatul Athfal (RA) are private

Sumber/Source: <sup>1</sup> Kementerian Pendidikan, Kebudayaan, Riset, dan Teknologi, Sistem Data Pokok Pendidikan, data semester ganjil laporan sampai dengan 30 November 2021/Ministry of Education, Culture, Research, and Technology, Basic Education Data System, odd semester report data up to 30 November 2021

<sup>2</sup> Kementerian Agama, EMIS, data semester ganjil laporan sampai dengan 17 Februari 2022/Ministry of Religious Affairs, EMIS, odd semester report data up to 17 February 2022

**Tabel** 4.1.3  
**Table**

**Jumlah Guru Menurut Tingkat Pendidikan di Kecamatan Cisompet, 2020/2021 dan 2021/2022**  
**Number of Teachers by Educational Level in Cisompet Subdistrict, 2020/2021 and 2021/2022**

Tingkat Pendidikan Educational Level	Negeri/Public		Swasta/Private		Jumlah/Total	
	2020/2021	2021/2022	2020/2021	2021/2022	2020/2021	2021/2022
(1)	(2)	(3)	(4)	(5)	(6)	(7)
Taman Kanak-Kanak (TK) <sup>1</sup> /Kindergarten <sup>1</sup>	-	-	15	14	15	14
Raudatul Athfal (RA) <sup>2</sup> Raudatul Athfal (RA) <sup>2</sup>	...	...	...	...	38	43
Sekolah Dasar (SD) <sup>1,3</sup> Elementary Schools <sup>1,3</sup>	306	289	-	-	306	289
Madrasah Ibtidaiyah (MI) <sup>2</sup> /Madrasah Ibtidaiyah (MI) <sup>2</sup>	-	-	42	44	42	44
Sekolah Menengah Pertama (SMP) <sup>1,3</sup> / Junior High Schools <sup>1,3</sup>	95	97	17	32	112	129
Madrasah Tsanawiyah (MTs) <sup>2</sup> /Madrasah Tsanawiyah (MTs) <sup>2</sup>	-	-	65	53	65	53
Sekolah Menengah Atas (SMA) <sup>1,3</sup> /Senior High Schools <sup>1,3</sup>	34	38	13	12	47	50
Sekolah Menengah Kejuruan (SMK) <sup>1,3,4</sup> Vocational High Schools <sup>1,3,4</sup>	-	-	26	21	26	21
Madrasah Aliyah (MA) <sup>2</sup> Madrasah Aliyah (MA) <sup>2</sup>	-	-	11	31	11	31

Catatan/Note: <sup>3</sup> Jumlah guru termasuk kepala sekolah dan guru/The total of teachers including headmaster and teacher.

<sup>4</sup> Guru yang mengajar di dua sekolah atau lebih dihitung di masing-masing sekolah/Teacher who taught in two schools or more counted in every school.

Sumber/Source: <sup>1</sup> Kementerian Pendidikan, Kebudayaan, Riset, dan Teknologi, Sistem Data Pokok Pendidikan, data semester ganjil laporan sampai dengan 30 November 2021/Ministry of Education, Culture, Research, and Technology, Basic Education Data System, odd semester report data up to 30 November 2021

<sup>2</sup> Kementerian Agama, EMIS, data semester ganjil laporan sampai dengan 17 Februari 2022/Ministry of Religious Affairs, EMIS, odd semester report data up to 17 February 2022

**Tabel 4.1.4** Jumlah Murid Menurut Tingkat Pendidikan di Kecamatan Cisompet, 2020/2021 dan 2021/2022  
**Table** Number of Pupils by Educational Level in Cisompet Subdistrict, 2020/2021 and 2021/2022

Tingkat Pendidikan Educational Level	Negeri/Public		Swasta/Private		Jumlah/Total	
	2020/2021	2021/2022	2020/2021	2021/2022	2020/2021	2021/2022
(1)	(2)	(3)	(4)	(5)	(6)	(7)
Taman Kanak-Kanak (TK) <sup>1</sup> /Kindergarten <sup>1</sup>	-	-	607	580	607	580
Raudatul Athfal (RA) <sup>2</sup> Raudatul Athfal (RA) <sup>2</sup>	-	-	607	580	607	580
Sekolah Dasar (SD) <sup>1</sup> Elementary Schools <sup>1</sup>	-	-	607	580	607	580
Madrasah Ibtidaiyah (MI) <sup>2</sup> /Madrasah Ibtidaiyah (MI) <sup>2</sup>	-	-	607	580	607	580
Sekolah Menengah Pertama (SMP) <sup>1</sup> /Junior High Schools <sup>1</sup>	-	-	607	580	607	580
Madrasah Tsanawiyah (MTs) <sup>2</sup> /Madrasah Tsanawiyah (MTs) <sup>2</sup>	-	-	607	580	607	580
Sekolah Menengah Atas (SMA) <sup>1</sup> /Senior High Schools <sup>1</sup>	-	-	607	580	607	580
Sekolah Menengah Kejuruan (SMK) <sup>1</sup> Vocational High Schools <sup>1</sup>	-	-	607	580	607	580
Madrasah Aliyah (MA) <sup>2</sup> Madrasah Aliyah (MA) <sup>2</sup>	-	-	607	580	607	580

Catatan/Note: ...

Sumber/Source: <sup>1</sup> Kementerian Pendidikan, Kebudayaan, Riset, dan Teknologi, Sistem Data Pokok Pendidikan, data semester ganjil laporan sampai dengan 30 November 2021/Ministry of Education, Culture, Research, and Technology, Basic Education Data System, odd semester report data up to 30 November 2021

<sup>2</sup> Kementerian Agama, EMIS, data semester ganjil laporan sampai dengan 17 Februari 2022/Ministry of Religious Affairs, EMIS, odd semester report data up to 17 February 2022

## 4.2 KESEHATAN HEALTH

**Tabel 4.2.1** Banyaknya Desa<sup>1</sup>/Kelurahan yang Memiliki Sarana Kesehatan Menurut Jenis Sarana Kesehatan di Kecamatan Cisompet, 2021  
*Number of Villages<sup>1</sup>/Kelurahan Health Facilities by Type of Health Facilities in Cisompet Subdistrict, 2021*

Jenis Sarana Kesehatan <i>Type of Health Facilities</i>	2021
(1)	(2)
Rumah Sakit <i>Hospital</i>	-
Rumah Sakit Bersalin <i>Maternity Hospital</i>	-
Poliklinik/Balai Pengobatan <i>Polyclinic</i>	-
Puskesmas Rawat Inap <i>Public Health Center with Inpatient Care</i>	1
Puskesmas Tanpa Rawat Inap <i>Public Health Center without Inpatient Care</i>	-
Apotek <i>Pharmacy</i>	-

Catatan/Note: ...

Sumber/Source: BPS, Pendataan Potensi Desa (Podes) 2019–2021/BPS-Statistics Indonesia, Village Potential Data Collecting 2019–2021

**Tabel** 4.2.2  
**Table**

**Banyaknya Warga Penderita Kekurangan Gizi Menurut Desa/Kelurahan di Kecamatan Cisompet, 2021**  
**Number of People with Malnutrition by Villages/Kelurahan in Cisompet Subdistrict, 2021**

Desa/Kelurahan Village/Kelurahan	2021
(1)	(2)
1. Depok	-
2. Sukanagara	1
3. Cihaurkuning	-
4. Cikondang	1
5. Jatisari	-
6. Cisompet	-
7. Sukamukti	-
8. Panyindangan	-
9. Margamulya	-
10. Sindangsari	-
11. Neglasari	1
<b>Kecamatan Cisompet</b>	<b>3</b>

Catatan/Note: ...

Sumber/Source: Dinas Kesehatan Kabupaten Garut / Garut Regency Health Office

### 4.3 PERUMAHAN DAN LINGKUNGAN HOUSING AND ENVIRONMENT

**Tabel 4.3.1** Banyaknya Desa/Kelurahan Menurut Sumber Air Minum Sebagian Besar Keluarga di Kecamatan Cisompet, 2021  
**Table** *Number of Villages/Kelurahan by Drinking Water Source of Majority Family in Cisompet Subdistrict, 2021*

Sumber Air Minum Source of Drinking Water	2021
(1)	(2)
Air Kemasan Bermerk/ <i>Branded Bottled Water</i>	-
Air Isi Ulang/ <i>Refil Water</i>	-
Leding Dengan Meteran/ <i>Metered Piped Water</i>	-
Leding Tanpa Meteran/ <i>Non Metered Piped Water</i>	-
Sumur Bor atau Pompa/ <i>Artesian Well or Pumped Water</i>	-
Sumur/ <i>Well</i>	1
Mata Air/ <i>Spring</i>	10
Sungai/Danau/Kolam/ Waduk/Situ/ Embung/Bendungan/ <i>River/Lake/Pond/ Reservoir/Dam</i>	-
Air Hujan/ <i>Rainwater</i>	-
Lainnya/ <i>Others</i>	-

Catatan/*Note*: ...

Sumber/*Source*: BPS, Pendataan Potensi Desa (Podes) 2019–2021/*BPS-Statistics Indonesia, Village Potential Data Collecting 2019–2021*



**Tabel 4.3.2** Banyaknya Keluarga Menurut Desa/Kelurahan dan Jenis Pengguna Listrik di Kecamatan Cisompet, 2021  
**Table** *Number of Family by Villages/Kelurahan and Type of Electricity Consumer in Cisompet Subdistrict, 2021*

Desa/Kelurahan <i>Village/Kelurahan</i>	Pengguna Listrik <i>Electricity Consumer</i>			Bukan Pengguna Listrik <i>Not Electricity Consumer</i>
	PLN <i>State Electricity Company</i>	Non PLN <i>Non-State Electricity Company</i>	Jumlah <i>Total</i>	
(1)	(2)	(3)	(4)	(5)
1. Depok	1,669	-	1,669	-
2. Sukanagara	1,699	-	1,699	-
3. Cihaurkuning	1,792	-	1,792	-
4. Cikondang	2,164	-	2,164	-
5. Jatisari	1,682	-	1,682	-
6. Cisompet	1,447	-	1,447	-
7. Sukamukti	1,997	-	1,997	-
8. Panyindangan	1,585	-	1,585	-
9. Margamulya	1,021	-	1,021	-
10. Sindangsari	1,453	-	1,453	-
11. Neglasari	2,186	-	2,186	-
<b>Kecamatan Cisompet</b>	<b>18,695</b>	<b>-</b>	<b>18,695</b>	<b>-</b>

Catatan/Note: ...

Sumber/Source: BPS, Pendataan Potensi Desa (Podes) 2021/BPS-Statistics Indonesia, Village Potential Data Collecting 2021

**Tabel** 4.3.3  
**Table**

**Banyaknya Desa/Kelurahan Menurut Sumber Penerangan Jalan Utama Desa/Kelurahan di Kecamatan Cisompet, 2021**  
**Number of Villages/Kelurahan by Source of Villages/Kelurahan's Main Street Illumination in Cisompet Subdistrict, 2021**

<b>Sumber Penerangan Jalan Utama</b> <b>Source of Main Street Illumination</b>	<b>2021</b>
(1)	(2)
Listrik Pemerintah/ <i>State Electricity</i>	7
Listrik Non Pemerintah/ <i>Non-State Electricity</i>	1
Non Listrik/ <i>Non-Electric</i>	3

Catatan/Note: ...

Sumber/Source: BPS, Pendataan Potensi Desa (Podes) 2019–2021/BPS-Statistics Indonesia, Village Potential Data Collecting 2019–2021

**Tabel 4.3.4** Banyaknya Desa/Kelurahan Menurut Penggunaan Fasilitas Tempat Buang Air Besar Sebagian Besar Keluarga di Kecamatan Cisompet, 2021  
**Number of Villages/Kelurahan by Toilet Facility Used by Majority Family in Cisompet Subdistrict, 2021**

Fasilitas Tempat Buang Air Besar <i>Toilet Facility</i>	2021
(1)	(2)
<b>Jamban/Toilet</b>	8
Sendiri/Private	3
Bersama/Shared	-
Umum/Public	-
<b>Bukan Jamban/Non-Toilet</b>	11
<b>Jumlah/Total</b>	

Catatan/Note: ...

Sumber/Source: BPS, Pendataan Potensi Desa (Podes) 2019–2021/BPS-Statistics Indonesia, Village Potential Data Collecting 2019–2021

**Tabel** 4.3.5  
**Table**

**Banyaknya Desa/Kelurahan Menurut Jenis Bahan Bakar untuk Memasak yang Digunakan Sebagian Besar Keluarga di Kecamatan Cisompet, 2021**  
**Number of Villages/Kelurahan by Type of Cooking Fuel Used by Majority Family in Cisompet Subdistrict, 2021**

Jenis Bahan Bakar untuk Memasak <i>Type of Cooking Fuel</i>	2021
(1)	(2)
Listrik/ <i>Electric</i>	8
Elpiji 5,5 kg/ <i>Blue Gas 5.5 kg-LPG</i>	9
Elpiji 12 kg/ <i>12 kg-LPG</i>	9
Elpiji 3 kg/ <i>3 kg-LPG</i>	11
Gas Kota/ <i>City Gas</i>	-
Biogas/ <i>Biogas</i>	-
Minyak Tanah/ <i>Kerosene</i>	-
Briket/ <i>Briquettes</i>	-
Arang/ <i>Charcoal</i>	-
Kayu Bakar/ <i>Firewood</i>	11
Lainnya/ <i>Others</i>	-
<b>Jumlah/Total</b>	<b>48</b>

Catatan/Note: ...

Sumber/Source: BPS, Pendataan Potensi Desa (Podes) 2021/BPS-Statistics Indonesia, Village Potential Data Collecting 2021

#### 4.4 AGAMA DAN SOSIAL LAINNYA RELIGION AND OTHER SOCIAL AFFAIRS

**Tabel 4.4.1** Jumlah Tempat Peribadatan Menurut Desa/Kelurahan di Kecamatan Cisompet, 2021  
**Table 4.4.1** Number of Worship Places by Villages/Kelurahan in Cisompet Subdistrict, 2021

Desa/Kelurahan Village/Kelurahan	Masjid Mosque	Mushola Pray Room	Gereja Protestan Protestant Church	Gereja Katholik Catholic Church	Pura Temple	Vihara
(1)	(2)	(3)	(4)	(5)	(6)	(7)
1.Depok	15	12	-	-	-	-
2.Sukanagara	14	11	-	-	-	-
3.Cihaurkuning	13	34	-	-	-	-
4.Cikondang	24	40	-	-	-	-
5.Jatisari	26	24	-	-	-	-
6.Cisompet	13	16	-	-	-	-
7.Sukamukti	9	25	-	-	-	-
8.Panyindangan	15	17	-	-	-	-
9.Margamulya	8	12	-	-	-	-
10.Sindangsari	14	35	-	-	-	-
11.Neglasari	16	29	-	-	-	-
<b>Kecamatan Cisompet</b>	<b>167</b>	<b>255</b>	<b>-</b>	<b>-</b>	<b>-</b>	<b>-</b>

Catatan/Note: ...

Sumber/Source: BPS, Pendataan Potensi Desa (Podes) 2021/BPS-Statistics Indonesia, Village Potential Data Collecting 2021

**Tabel** 4.4.2  
**Table**

**Banyaknya Kejadian Bencana Alam Menurut Desa/  
Kelurahan dan Jenis Bencana Alam di Kecamatan  
Cisompet, 2021**  
*Number of Natural Disaster Events by Villages/Kelurahan  
and Type of Natural Disaster in Cisompet Subdistrict,  
2021*

Desa/Kelurahan <i>Village/Kelurahan</i>	Gempa Bumi <i>Earthquake</i>	Tsunami <i>Tsunami</i>	Gunung Meletus <i>Volcanic Eruption</i>	Tanah Longsor <i>Landslide</i>
(1)	(2)	(3)	(4)	(5)
1. Depok	-	-	-	-
2. Sukanagara	-	-	-	-
3. Cihaurkuning	-	-	-	-
4. Cikondang	-	-	-	-
5. Jatisari	-	-	-	-
6. Cisompet	-	-	-	-
7. Sukamukti	-	-	-	-
8. Panyindangan	-	-	-	-
9. Margamulya	-	-	-	-
10. Sindangsari	-	-	-	-
11. Neglasari	-	-	-	-
<b>Kecamatan Cisompet</b>	-	-	-	-

Lanjutan Tabel/*Continued Table 4.4.2*

<b>Desa/Kelurahan Village/Kelurahan</b>	<b>Banjir Floods</b>	<b>Banjir Bandang Flash Floods</b>	<b>Kekeringan Drought</b>	<b>Kebakaran Hutan dan Lahan Forest and Land Fires</b>
(1)	(6)	(7)	(8)	(9)
1. Depok	-	-	-	-
2. Sukanagara	-	-	-	-
3. Cihaurkuning	-	1	1	-
4. Cikondang	-	-	-	-
5. Jatisari	-	-	-	-
6. Cisompet	-	-	-	-
7. Sukamukti	-	-	-	-
8. Panyindangan	-	-	-	-
9. Margamulya	-	-	-	-
10. Sindangsari	-	-	-	-
11. Neglasari	-	-	-	-
<b>Kecamatan Cisompet</b>	-	1	1	-

Lanjutan Tabel/*Continued Table* 4.4.2

<b>Desa/Kelurahan Village/Kelurahan</b>	<b>Angin Puyuh/ Puting Beliung/ Topan Tornado/Typhoon</b>	<b>Gelombang Pasang Tidal Wave</b>	<b>Abrasi Abrasion</b>
(1)	(10)	(11)	(12)
1.Depok	-	-	-
2.Sukanagara	-	-	-
3.Cihaurkuning	-	-	-
4.Cikondang	-	-	-
5.Jatisari	-	-	-
6.Cisompet	-	-	-
7.Sukamukti	-	-	-
8.Panyindangan	-	-	-
9.Margamulya	-	-	-
10.Sindangsari	-	-	-
11.Neglasari	-	-	-
<b>Kecamatan Cisompet</b>	-	-	-

Catatan/Note: ...

Sumber/Source: BPS, Pendataan Potensi Desa (Podes) 2021/BPS-Statistics Indonesia, Village Potential Data Collecting 2021



**Tabel** 4.4.3  
**Table**

**Banyaknya Korban Jiwa Akibat Bencana Alam Menurut Desa/Kelurahan dan Jenis Bencana Alam di Kecamatan Cisompet, 2021**  
*Number of Fatalities Due to Natural Disasters by Villages/ Kelurahan and Type of Natural Disaster in Cisompet Subdistrict, 2021*

Desa/Kelurahan <i>Village/Kelurahan</i>	Gempa Bumi <i>Earthquake</i>	Tsunami <i>Tsunami</i>	Gunung Meletus <i>Volcanic Eruption</i>	Tanah Longsor <i>Landslide</i>
(1)	(2)	(3)	(4)	(5)
1. Depok	-	-	-	-
2. Sukanagara	-	-	-	-
3. Cihaurkuning	-	-	-	-
4. Cikondang	-	-	-	-
5. Jatisari	-	-	-	-
6. Cisompet	-	-	-	-
7. Sukamukti	-	-	-	-
8. Panyindangan	-	-	-	-
9. Margamulya	-	-	-	-
10. Sindangsari	-	-	-	-
11. Neglasari	-	-	-	-
<b>Kecamatan Cisompet</b>	-	-	-	-

Lanjutan Tabel/*Continued Table* 4.4.3

<b>Desa/Kelurahan Village/Kelurahan</b>	<b>Banjir Floods</b>	<b>Banjir Bandang Flash Floods</b>	<b>Kekeringan Drought</b>	<b>Kebakaran Hutan dan Lahan Forest and Land Fires</b>
(1)	(6)	(7)	(8)	(9)
1. Depok	-	-	-	-
2. Sukanagara	-	-	-	-
3. Cihaurkuning	-	-	-	-
4. Cikondang	-	-	-	-
5. Jatisari	-	-	-	-
6. Cisompet	-	-	-	-
7. Sukamukti	-	-	-	-
8. Panyindangan	-	-	-	-
9. Margamulya	-	-	-	-
10. Sindangsari	-	-	-	-
11. Neglasari	-	-	-	-
<b>Kecamatan Cisompet</b>	-	-	-	-

Lanjutan Tabel/*Continued Table* 4.4.3

Desa/Kelurahan <i>Village/Kelurahan</i>	Angin Puyuh/ Puting Beliung/ Topan <i>Tornado/Typhoon</i>	Gelombang Pasang Tidal Wave	Abrasi <i>Abrasion</i>
(1)	(10)	(11)	(12)
1. Depok	-	-	-
2. Sukanagara	-	-	-
3. Cihaurkuning	-	-	-
4. Cikondang	-	-	-
5. Jatisari	-	-	-
6. Cisompet	-	-	-
7. Sukamukti	-	-	-
8. Panyindangan	-	-	-
9. Margamulya	-	-	-
10. Sindangsari	-	-	-
11. Neglasari	-	-	-
<b>Kecamatan Cisompet</b>	-	-	-

Catatan/Note: ...

Sumber/Source: BPS, Pendataan Potensi Desa (Podes) 2021/BPS-Statistics Indonesia, *Village Potential Data Collecting 2021*

**Tabel** 4.4.4  
**Table**

**Keberadaan Fasilitas/Upaya Antisipasi/Mitigasi Bencana Alam Menurut Desa/Kelurahan di Kecamatan Cisompet, 2021**

*Existence of Facilities/Efforts for Anticipation/Mitigation of Natural Disasters by Villages/Kelurahan by Villages/Kelurahan in Cisompet Subdistrict, 2021*

<b>Desa/Kelurahan Village/Kelurahan</b>	<b>Sistem Peringatan Dini Bencana Alam Natural Disaster Early Warning System</b>	<b>Sistem Peringatan Dini Khusus Tsunami Tsunami Early Warning System</b>	<b>Perlengkapan Keselamatan Safety Equipment</b>
(1)	(2)	(3)	(4)
1. Depok	Tidak ada	Bukan wilayah potensi tsunami	Tidak ada
2. Sukanagara	Tidak ada	Bukan wilayah potensi tsunami	Tidak ada
3. Cihaurkuning	Tidak ada	Bukan wilayah potensi tsunami	Tidak ada
4. Cikondang	Tidak ada	Bukan wilayah potensi tsunami	Tidak ada
5. Jatisari	Tidak ada	Bukan wilayah potensi tsunami	Tidak ada
6. Cisompet	Tidak ada	Bukan wilayah potensi tsunami	Tidak ada
7. Sukamukti	Tidak ada	Bukan wilayah potensi tsunami	Tidak ada
8. Panyindangan	Tidak ada	Bukan wilayah potensi tsunami	Tidak ada
9. Margamulya	Tidak ada	Bukan wilayah potensi tsunami	Tidak ada
10. Sindangsari	Tidak ada	Bukan wilayah potensi tsunami	Tidak ada
11. Neglasari	Tidak ada	Bukan wilayah potensi tsunami	Tidak ada
<b>Kecamatan Cisompet</b>			

Lanjutan Tabel/*Continued Table 4.4.4*

Desa/Kelurahan <i>Village/Kelurahan</i>	Rambu-Rambu dan Jalur Evakuasi Bencana <i>Sign and Evacuation Route</i>	Pembuatan, Perawatan, atau Normalisasi: Sungai, Kanal, Tanggul, Parit, Drainase, Waduk, Pantai, dll <i>Manufacture, Maintenance, or Normalization: Rivers, Canals, Embankment, etc</i>
(1)	(5)	(6)
1. Depok	Ada	Ada
2. Sukanagara	Ada	Ada
3. Cihaurkuning	Tidak ada	Tidak ada
4. Cikondang	Tidak ada	Tidak ada
5. Jatisari	Tidak ada	Tidak ada
6. Cisompet	Tidak ada	Tidak ada
7. Sukamukti	Tidak ada	Tidak ada
8. Panyindangan	Tidak ada	Tidak ada
9. Margamulya	Tidak ada	Tidak ada
10. Sindangsari	Tidak ada	Tidak ada
11. Neglasari	Tidak ada	Tidak ada
<b>Kecamatan Cisompet</b>		

Catatan/Note: ...

Sumber/Source: BPS, Pendataan Potensi Desa (Podes) 2021/BPS-Statistics Indonesia, Village Potential Data Collecting 2021

**Tabel** 4.4.5  
**Table**

**Banyaknya Desa/Kelurahan yang Memiliki Kelompok Kegiatan Olahraga Menurut Jenis Olahraga dan Ketersediaan Fasilitas/Lapangan Olahraga di Kecamatan Cisompet, 2021**  
**Number of Villages/Kelurahan Having Sport Activities Groups by Type of Sport and Availability of Sport Facilities/Fields in Cisompet Subdistrict, 2021**

Jenis Olahraga <i>Type of Sport</i>	Kondisi Fasilitas/Lapangan Olahraga <i>Condition of Sport Facilities/Fields</i>			Tidak Ada Fasilitas/ Lapangan Olahraga <i>No Sport Facilities/ Fields</i>
	Baik	Rusak Sedang	Rusak Parah	
(1)	(2)	(3)	(4)	(5)
Sepak Bola/ <i>Soccer</i>	3	6	1	1
Bola Voli/ <i>Volley Ball</i>	6	5	-	-
Bulu Tangkis/ <i>Badminton</i>	8	1	-	2
Bola Basket/ <i>Basket Ball</i>	-	2	-	9
Tenis Lapangan/ <i>Court Tennis</i>	-	-	1	10
Tenis Meja/ <i>Table Tennis</i>	2	4	1	4
Futsal/ <i>Futsal</i>	2	-	-	9
Renang/ <i>Swimming</i>	-	-	-	11
Bela Diri/ <i>Martial Arts</i>	-	-	-	11
Bilyard/ <i>Billiards</i>	-	-	-	11
Fitnes, Aerobik, dll/ <i>Fitness, Aerobics, etc</i>	-	-	-	11
Lainnya/ <i>Others</i>	-	-	-	11

Catatan/Note: ...

Sumber/Source: BPS, Pendataan Potensi Desa (Podes) 2021/BPS-Statistics Indonesia, Village Potential Data Collecting 2021



# BAB 5

# PERTANIAN *AGRICULTURE*



<https://garutkab.bps.go.id/>





**ULASAN**

Perekonomian Kabupaten Garut, sektor pertanian merupakan sektor yang sangat dominan, termasuk kecamatan Cisompet untuk sektor pertanian merupakan sektor yang dominan. Untuk ulasan sektor pertanian ini data dikelompokkan dalam beberapa kelompok hortikultura dan perkebunan

Adapun komoditi yang masuk dalam kelompok perkebunan ini meliputi Perkebunan Besar Negara, Perkebunan Besar Swasta dan Perkebunan Rakyat, seperti komoditi tanaman jahe, kapolaga, kelapa, kopi, kunir, teh.

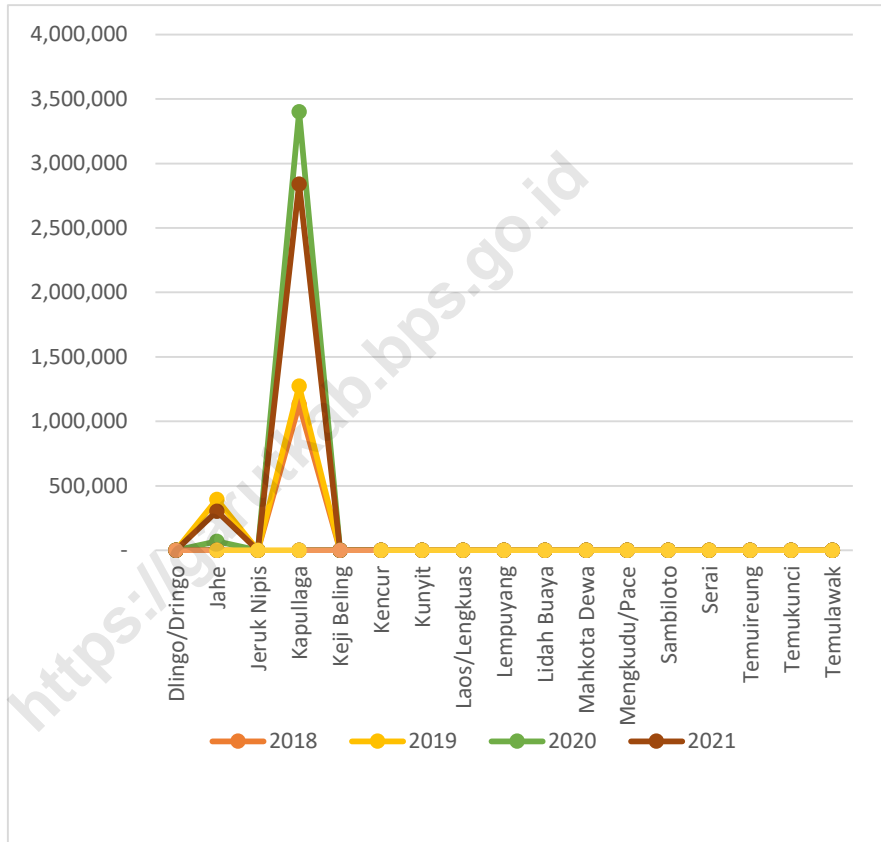
**DESCRIPTION**

*Garut regency economy, agriculture sector is a very dominant sector, including district of Cisompet for agriculture sector is dominant sector. For the agriculture sector, the data are grouped into several groups hortikultura and Plantation*

*Commodities included in this plantation group include the State Plantation, Private Plantation and Community Plantation, such as ginger, capolaga, coconut, coffee, turmeric, and tea.*

**Gambar 5.1**  
**Figures**

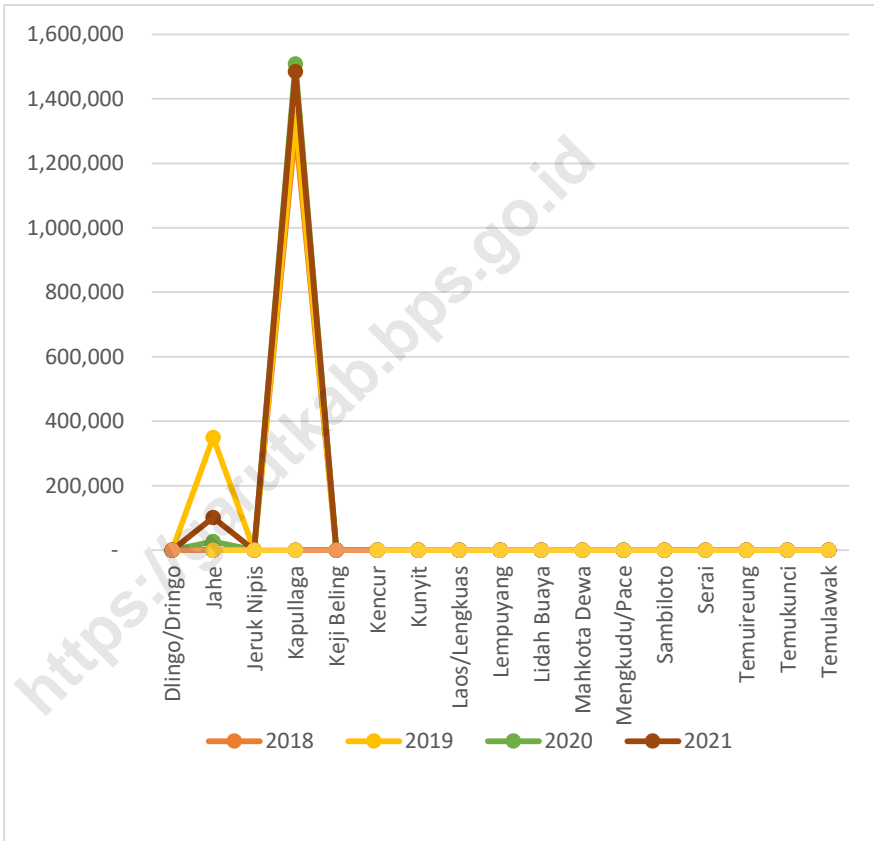
**Produksi Tanaman Biofarmaka Menurut Jenis Tanaman di Kecamatan Cisompet (kg), 2018–2021**  
**Production of Medicinal Plants by Kind of Plant in Cisompet Subdistrict (kg), 2018–2021**



Catatan/Note: ...  
 Sumber/Source: BPS, Statistik Pertanian Hortikultura SPH-TBF/BPS-Statistics Indonesia, Agricultural Statistic for Horticulture SPH-TBF

**Gambar**  
**Figures** 5.2

**Luas Panen Tanaman Biofarmaka Menurut Jenis Tanaman di Kecamatan Cisompet (m<sup>2</sup>), 2018–2021**  
**Harvested Area of Medicinal Plants by Kind of Plant in Cisompet Subdistrict (m<sup>2</sup>), 2018–2021**



Catatan/Note: ...

Sumber/Source: BPS, Statistik Pertanian Hortikultura SPH-TBF/BPS-Statistics Indonesia, Agricultural Statistic for Horticulture SPH-TBF

**Tabel**  
**Table** 5.1

**Luas Panen Tanaman Sayuran Menurut Jenis Tanaman di Kecamatan Cisompet (ha), 2018–2021**  
**Harvested Area of Seasonal Vegetables by Kind of Plant in Cisompet Subdistrict (ha), 2018–2021**

Jenis Tanaman <i>Kind of Plants</i>	2018	2019	2020	2021 <sup>x</sup>
(1)	(2)	(3)	(4)	(5)
Bawang Daun <i>Spring Onion</i>	-	-	-	-
Bawang Merah <i>Red Onion</i>	-	-	-	-
Bawang Putih <i>Garlic</i>	-	-	-	-
Bayam <i>Spinach</i>	3	3	6	2
Blewah <i>Cantaloupe</i>	-	-	-	-
Buncis <i>Beans</i>	-	-	-	-
Cabai Besar <i>Big Chili</i>	-	-	-	-
Cabai Besar/TW / Teropong Big <i>Chili / Tw / Binoculars</i>	-	-	-	-
Cabai Keriting <i>Curly Chili</i>	-	-	-	-
Cabai Rawit <i>Cayenne Pepper</i>	31	27	5	5
Jamur Lainnya Other <i>Mushrooms</i>	-	-	-	-
Jamur Merang <i>Straw Mushroom</i>	-	-	-	-
Jamur Tiram <i>Oyster Mushroom</i>	-	-	-	-
Jamur*) Mold*)	-	-	-	-
Kacang Merah <i>Red Beans</i>	-	-	-	-
Kacang Panjang <i>Long Beans</i>	37	30	14	9

Lanjutan Tabel/*Continued Table 5.1*

Jenis Tanaman <i>Kind of Plants</i>	2018	2019	2020	2021 <sup>x</sup>
(1)	(2)	(3)	(4)	(5)
Kangkung <i>Water Spinach</i>	6	6	10	4
Kembang Kol <i>Cauliflower</i>	-	-	-	-
Kentang <i>Potato</i>	-	-	-	-
Ketimun <i>Cucumber</i>	28	30	11	5
Kubis <i>Cabbage</i>	-	-	-	-
Labu Siam <i>Chayote</i>	-	4	-	-
Lobak <i>Turnip</i>	-	-	-	-
Melon <i>Melon</i>	-	-	-	-
Paprika <i>Paprika</i>	-	-	-	-
Petsai/sawi <i>Petsai / Mustard</i>	-	-	-	-
Semangka <i>Watermelon</i>	-	-	-	-
Stroberi <i>Strawberry</i>	-	-	-	-
Terung <i>Eggplant</i>	14	13	3	2
Tomat <i>Tomatoes</i>	-	-	-	-
Wortel <i>Carrot</i>	-	-	-	-

Catatan/Note: ...

Sumber/Source: BPS, Statistik Pertanian Hortikultura SPH-SBS/BPS-Statistics Indonesia, *Agricultural Statistic for Horticulture SPH-SBS*

**Tabel** 5.2  
**Table**

**Produksi Tanaman Sayuran dan Buah-buahan Semusim Menurut Jenis Tanaman di Kecamatan Cisompet (kuintal), 2018–2021**  
**Production of Seasonal Vegetables and Fruits by Kind of Plant in Cisompet Subdistrict (quintal), 2018–2021**

Jenis Tanaman Kind of Plants	2018	2019	2020	2021 <sup>x</sup>
(1)	(2)	(3)	(4)	(5)
Bawang Daun <i>Spring Onion</i>	-	-	-	-
Bawang Merah <i>Red Onion</i>	-	-	-	-
Bawang Putih <i>Garlic</i>	-	-	-	-
Bayam <i>Spinach</i>	251	355	589	212
Blewah <i>Cantaloupe</i>	-	-	-	-
Buncis <i>Beans</i>	-	-	-	-
Cabai Besar <i>Big Chili</i>	-	-	-	-
Cabai Besar/TW / Teropong Big <i>Chili / Tw / Binoculars</i>	-	-	-	-
Cabai Keriting <i>Curly Chili</i>	-	-	-	-
Cabai Rawit <i>Cayenne Pepper</i>	3 069	4 305	720	754
Jamur Lainnya Other <i>Mushrooms</i>	-	-	-	-
Jamur Merang <i>Straw Mushroom</i>	-	-	-	-
Jamur Tiram <i>Oyster Mushroom</i>	-	-	-	-
Jamur*) Mold*)	-	-	-	-
Kacang Merah <i>Red Beans</i>	-	-	-	-
Kacang Panjang <i>Long Beans</i>	4 448	4 085	1 916	1 196

Lanjutan Tabel/*Continued Table 5.2*

<b>Jenis Tanaman</b> <i>Kind of Plants</i>	<b>2018</b>	<b>2019</b>	<b>2020</b>	<b>2021<sup>x</sup></b>
(1)	(2)	(3)	(4)	(5)
Kangkung <i>Water Spinach</i>	769	970	1,129	551
Kembang Kol <i>Cauliflower</i>	-	-	-	-
Kentang <i>Potato</i>	-	-	-	-
Ketimun <i>Cucumber</i>	3 524	5 124	1 857	808
Kubis <i>Cabbage</i>	-	-	-	-
Labu Siam <i>Chayote</i>	-	1 828	-	-
Lobak <i>Turnip</i>	-	-	-	-
Melon <i>Melon</i>	-	-	-	-
Paprika <i>Paprika</i>	-	-	-	-
Petsai/sawi <i>Petsai / Mustard</i>	-	-	-	-
Semangka <i>Watermelon</i>	-	-	-	-
Stroberi <i>Strawberry</i>	-	-	-	-
Terung <i>Eggplant</i>	3 139	4 200	715	465
Tomat <i>Tomatoes</i>	-	-	-	-
Wortel <i>Carrot</i>	-	-	-	-

Catatan/Note: ...

Sumber/Source: BPS, Statistik Pertanian Hortikultura SPH-SBS/BPS-Statistics Indonesia, *Agricultural Statistic for Horticulture SPH-SBS*



**Tabel** 5.3  
**Table**

**Luas Panen Tanaman Biofarmaka Menurut Jenis Tanaman di Kecamatan Cisompet (m<sup>2</sup>), 2018–2021**  
**Harvested Area of Medicinal Plants by Kind of Plant in Cisompet Subdistrict (m<sup>2</sup>), 2018–2021**

Jenis Tanaman Kind of Plants	2018	2019	2020	2021 <sup>x</sup>
(1)	(2)	(3)	(4)	(5)
Dlingo/Dringo/Dlingo/Dringo	-	-	-	-
Jahe/Ginger	-	350 012	26 658	101 080
Jeruk/Nipis Lime	-	-	-	-
Kapullaga/Cardamom	1 305 940	1 343 316	1 508 690	1 484 718
Keji Beling/Violent Shard	-	-	-	-
Kencur/Aromatic ginger	-	545	365	-
Kunyit/Turmeric	-	-	-	-
Laos/Lengkuas/Laos/Galang	-	231	98	-
Lempuyang/Lempuyang	-	-	-	-
Lidah Buaya/Aloe Vera	-	-	-	-
Mahkota Dewa/God's Crown	-	-	-	-
Mengkudu/Pace/Noni/Pace	-	-	-	-
Sambiloto/Sambiloto	-	-	-	-
Serai/Lemongrass	-	-	-	-
Temuireung/Meet Reung	-	-	-	-
Temukunci/FindLock	-	-	-	-
Temulawak/Curcuma	-	-	-	-

Catatan/Note: ...

Sumber/Source: BPS, Statistik Pertanian Hortikultura SPH-TBF/BPS-Statistics Indonesia, Agricultural Statistic for Horticulture SPH-TBF

**Tabel**  
**Table** 5.4

**Produksi Tanaman Biofarmaka Menurut Jenis Tanaman di  
Kecamatan Cisompet (kg), 2018–2021**  
*Production of Medicinal Plants by Kind of Plant in Cisompet  
Subdistrict (kg), 2018–2021*

Jenis Tanaman Kind of Plants	2018	2019	2020	2021*
(1)	(2)	(3)	(4)	(5)
Dlingo/Dringo/Dlingo/Dringo	-	-	-	-
Jahe/Ginger	-	394 398	69 598	303 208
Jeruk/Nipis Lime	-	-	-	-
Kapullaga/Cardamom	1 131 623	1 272 820	3 400 408	2 840 960
Keji Beling/Violent Shard	-	-	-	-
Kencur/Aromatic ginger	-	872	511	-
Kunyit/Turmeric	-	-	-	-
Laos/Lengkuas/Laos/Galang	-	346	229	-
Lempuyang/Lempuyang	-	-	-	-
Lidah Buaya/Aloe Vera	-	-	-	-
Mahkota Dewa/God's Crown	-	-	-	-
Mengkudu/Pace/Noni/Pace	-	-	-	-
Sambiloto/Sambiloto	-	-	-	-
Serai/Lemongrass	-	-	-	-
Temuireung/Meet Reung	-	-	-	-
Temukunci/FindLock	-	-	-	-
Temulawak/Curcuma	-	-	-	-

Catatan/Note: ...

Sumber/Source: BPS, Statistik Pertanian Hortikultura SPH-TBF/BPS-Statistics Indonesia, Agricultural Statistic for Horticulture SPH-TBF

**Tabel**  
**5.5**  
**Table**

**Luas Panen Tanaman Hias Menurut Jenis Tanaman di  
Kecamatan Cisompet (m<sup>2</sup>), 2018–2021**  
**Harvested Area of Ornamental Plants by Kind of Plant in  
Cisompet Subdistrict (m<sup>2</sup>), 2018–2021**

Jenis Tanaman Kind of Plants	2018	2019	2020	2021 <sup>x</sup>
(1)	(2)	(3)	(4)	(5)
<i>Adenium (Kamboja Jepang)</i>	-	-	-	-
<i>Spring Onion</i>	-	-	-	-
<i>Aglaonema Red Onion</i>	-	-	-	-
<i>Anggrek Garlic</i>	-	-	-	-
<i>Anggrek Potong Spinach</i>	-	-	-	-
<i>Anthurium Bunga Cantaloupe</i>	-	-	-	-
<i>Anthurium Daun Beans</i>	-	-	-	-
<i>Anyelir Big Chili</i>	-	-	-	-
<i>Bromelia Big Chili / Tw / Binoculars</i>	-	-	-	-
<i>Bugenvil Curly Chili</i>	-	-	-	-
<i>Caladium Cayenne Pepper</i>	-	-	-	-
<i>Cordyline Other Mushrooms</i>	-	-	-	-
<i>Diffenbachia Straw Mushroom</i>	-	-	-	-
<i>Dracaena Oyster Mushroom</i>	-	-	-	-
<i>Euphorbia Mold*</i>	-	-	-	-
<i>Gerbera (Hebras) Red Beans</i>	-	-	-	-
<i>Gladiol Long Beans</i>	-	-	-	-
<i>Heliconia (Pisang-Pisangan) Water Spinach</i>	-	-	-	-
<i>Ixora (Soka) Cauliflower</i>	-	-	-	-
<i>Krisan Potato</i>	-	-	-	-
<i>Lidah Mertua Cucumber</i>	-	-	-	-
<i>Mawar Cabbage</i>	-	-	-	-
<i>Melati Chayote</i>	-	-	-	-
<i>Monstera Turnip</i>	-	-	-	-

Lanjutan Tabel/*Continued Table 5.5*

Jenis Tanaman <i>Kind of Plants</i>	2018	2019	2020	2021 <sup>x</sup>
(1)	(2)	(3)	(4)	(5)
<i>Pakis</i>	-	-	-	-
<i>Palem</i>	-	-	-	-
<i>Phylodendron</i>	-	-	-	-
<i>Puring</i>	-	-	-	-
Sansevieria (Pedang-Pedangan)	-	-	-	-
Sedap Malam	-	-	-	-

Catatan/Note: ...

Sumber/Source: BPS, Statistik Pertanian Hortikultura SPH-TH/BPS-Statistics Indonesia, *Agricultural Statistik for Horticulture SPH-TH*

**Tabel** 5.6  
**Table**

**Produksi Tanaman Hias Menurut Jenis Tanaman di Kecamatan Cisompet (tangkai), 2018–2021**  
**Production of Ornamental Plants by Kind of Plant n Cisompet Subdistrict (stalks), 2018–2021**

Jenis Tanaman <i>Kind of Plants</i>	2018	2019	2020	2021 <sup>x</sup>
(1)	(2)	(3)	(4)	(5)
<i>Adenium (Kamboja Jepang)</i>	-	-	-	-
<i>Denium (Cambodia Japan)</i>	-	-	-	-
<i>Aglaonema</i>	-	-	-	-
<i>Aglaonema</i>	-	-	-	-
<i>Anggrek</i>	-	-	-	-
<i>Orchid</i>	-	-	-	-
<i>Anggrek</i>	-	-	-	-
<i>Potong Cut The Orchid</i>	-	-	-	-
<i>Anthurium Bunga</i>	-	-	-	-
<i>Anthurium Flower</i>	-	-	-	-
<i>Anthurium Daun</i>	-	-	-	-
<i>Anthurium Leaf</i>	-	-	-	-
<i>Anyelir</i>	-	-	-	-
<i>Carnation</i>	-	-	-	-
<i>Bromelia</i>	-	-	-	-
<i>Bromeliads</i>	-	-	-	-
<i>Bugenvil</i>	-	-	-	-
<i>Bougainvillea</i>	-	-	-	-
<i>Caladium</i>	-	-	-	-
<i>Taro</i>	-	-	-	-
<i>Cordyline</i>	-	-	-	-
<i>Cordyline</i>	-	-	-	-
<i>Diffenbachia</i>	-	-	-	-
<i>Diffenbachia</i>	-	-	-	-
<i>Dracaena</i>	-	-	-	-
<i>Dracaena</i>	-	-	-	-
<i>Euphorbia</i>	-	-	-	-
<i>Euphorbia</i>	-	-	-	-
<i>Gerbera (Hebras)</i>	-	-	-	-
<i>Gerbera (Hebras)</i>	-	-	-	-
<i>Gladiol</i>	-	-	-	-
<i>Gladiolus</i>	-	-	-	-

<b>Jenis Tanaman</b> <i>Kind of Plants</i>	<b>2018</b>	<b>2019</b>	<b>2020</b>	<b>2021*</b>
(1)	(2)	(3)	(4)	(5)
Heliconia (Pisang-Pisangan) <i>Heliconia (Banana)</i>	-	-	-	-
Ixora (Soka) <i>Ixora (Soka)</i>	-	-	-	-
Krisan <i>Chrysanthemum</i>	-	-	-	-
Lidah Mertua <i>Mother-In-Law's Tongue</i>	-	-	-	-
Mawar <i>Rose</i>	-	-	-	-
Melati <i>Jasmine</i>	-	-	-	-
Monstera <i>Monstera</i>	-	-	-	-
Pakis <i>Fern</i>	-	-	-	-
Palem <i>Palm</i>	-	-	-	-
Phylodendron <i>Filodendron</i>	-	-	-	-
Puring <i>Clean</i>	-	-	-	-
Sansevieria (Pedang-Pedangan) <i>Sansevieria (Sword)</i>	-	-	-	-
Sedap Malam <i>Tuberose</i>	-	-	-	-

Catatan/Note: ...

Sumber/Source: BPS, Statistik Pertanian Hortikultura SPH-TH/BPS-Statistics Indonesia, Agricultural Statistik for Horticulture SPH-TH

**Tabel** 5.7  
**Table**

**Produksi Buah-Buahan Menurut Jenis Tanaman di Kecamatan Cisompet (kuintal), 2018–2021**  
**Production of Annual Fruits by Kind of Plant in Cisompet Subdistrict (quintal), 2018–2021**

Jenis Tanaman <i>Kind of Plants</i>	2018	2019	2020	2021 <sup>x</sup>
(1)	(2)	(3)	(4)	(5)
Alpukat <i>Avocado</i>	1 117	748	1 176	803
Anggur <i>Grape</i>	-	-	-	-
Apel <i>Apple</i>	-	-	-	-
Belimbing <i>Star Fruit</i>	142	267	207	210
Buah Naga <i>Dragon Fruit</i>	-	-	-	5
Duku/Langsak/Kokosan <i>Duku/Langsak/Kokosan</i>	-	-	-	-
Durian <i>Durian</i>	-	302	57	62
Jambu Air <i>Water Apple</i>	-	-	-	-
Jambu Biji <i>Guava</i>	13	26	36	40
Jengkol <i>Jengkol</i>	237	210	365	384
Jeruk Besar <i>Big Orange</i>	-	-	-	-
Jeruk Lemon <i>Lemon</i>	-	-	-	-
Jeruk Pamelok <i>Pamelo Orange</i>	-	-	-	-
Jeruk Siam/Kepron <i>Siamese Oranges/Tangerines</i>	224	782	926	1 296
Lengkeng <i>Longan</i>	-	-	-	-

Lanjutan Tabel/*Continued Table 5.5*

<b>Jenis Tanaman</b> <i>Kind of Plants</i>	<b>2018</b>	<b>2019</b>	<b>2020</b>	<b>2021<sup>x</sup></b>
(1)	(2)	(3)	(4)	(5)
Mangga <i>Mango</i>	7 197	3 135	694	1 249
Manggis <i>Mangosteen</i>	1 475	741	101	96
Markisa/Konyal <i>Passion Fruit/Konyal</i>	-	-	-	-
Melinjo <i>Melinjo</i>	31	-	20	27
Nangka/Cempedak <i>Jackfruit/Cempedak</i>	1 606	1 653	1 105	1 177
Nenas <i>Pineapple</i>	-	-	-	-
Pepaya <i>Papaya</i>	926	697	503	710
Petai <i>Petai</i>	1 001	379	287	403
Pisang <i>Banana</i>	168 730	90 814	5 644	1 235
Rambutan <i>Rambutan</i>	1 590	1 409	205	150
Salak <i>Snakefruit</i>	-	-	-	-
Sawo <i>Sawo</i>	109	117	179	318
Sirsak <i>Soursop</i>	436	551	241	914
Sukun <i>Breadfruit</i>	-	-	-	-

Catatan/Note: ...

Sumber/Source: BPS, Statistik Pertanian Hortikultura SPH-BST/BPS-Statistics Indonesia, Agricultural Statistic for Horticulture SPH-BST





# BAB 6

## PARIWISATA, TRANSPORTASI, DAN KOMUNIKASI *TOURISM, TRANSPORTATION, AND COMMUNICATION*





**ULASAN**

Dalam bab ini berisi cakupan data berkaitan dengan sarana dan prasarana pariwisata, transportasi, serta komunikasi dan jumlahnya yang ada di Kecamatan wilayah Kabupaten Garut.

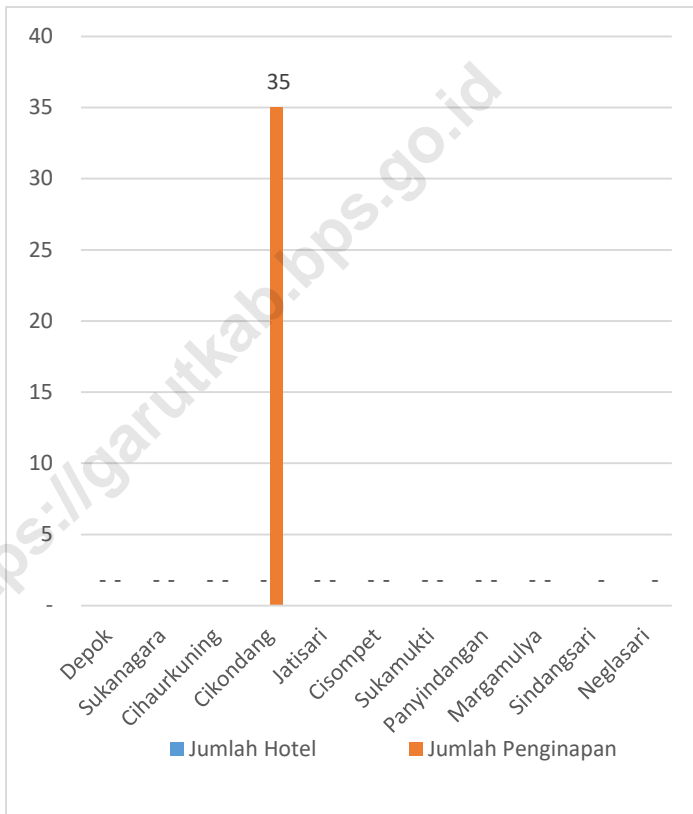
**DESCRIPTION**

*This chapter contains data coverage related to tourism, transportation, and communication facilities and infrastructure and the amount in the District of Garut Regency.*

<https://garutkab.bps.go.id>

**Gambar 6.1**  
**Figures**

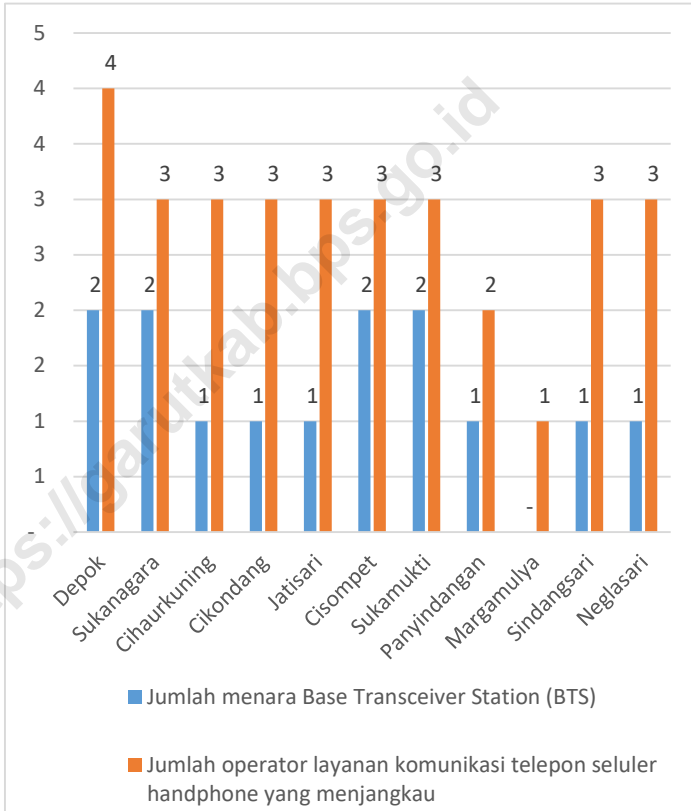
**Jumlah Sarana Akomodasi Menurut Desa/Kelurahan dan Jenis Akomodasi di Kecamatan Cisompet, 2021**  
**Number of Accomodation Facilities by Villages/Kelurahan and Type of Accomodation in Cisompet Subdistrict, 2021**



Sumber/Source: BPS, Pendataan Potensi Desa (Podes) 2021/BPS-Statistics Indonesia, Village Potential Data Collecting 2021

**Gambar 6.2**  
**Figures**

**Jumlah Menara Telepon seluler dan Operator Layanan Komunikasi Telepon Seluler Menurut Desa/Kelurahan di Kecamatan Cisompet, 2021**  
**Number of Base Transceiver Station (BTS) and Cellular Phone Communication Service Operators by Villages/ Kelurahan in Cisompet Subdistrict, 2021**



Sumber/Source: BPS, Pendataan Potensi Desa (Podes) 2021/BPS-Statistics Indonesia, Village Potential Data Collecting 2021

## 6.1 PARIWISATA TOURISM

**Tabel** 6.1.1 **Jumlah Sarana Akomodasi Menurut Desa/Kelurahan dan Jenis Akomodasi di Kecamatan Cisompet, 2021**  
**Table** *Number of Accomodation Facilities by Villages/Kelurahan and Type of Accomodation in Cisompet Subdistrict, 2021*

Desa/Kelurahan Village/Kelurahan	Hotel Hotel	Penginapan Inn
(1)	(2)	(3)
1. Depok	-	-
2. Sukanagara	-	-
3. Cihaurkuning	-	-
4. Cikondang	-	35
5. Jatisari	-	-
6. Cisompet	-	-
7. Sukamukti	-	-
8. Panyindangan	-	-
9. Margamulya	-	-
10. Sindangsari	-	-
11. Neglasari	-	-
<b>Kecamatan Cisompet</b>	-	<b>35</b>

Catatan/Note: ...

Sumber/Source: BPS, Pendataan Potensi Desa (Podes) 2021/BPS-Statistics Indonesia, Village Potential Data Collecting 2021

## 6.2 TRANSPORTASI TRANSPORTATION

**Tabel 6.2.1** Prasarana dan Sarana Transportasi Antar Desa/Kelurahan Menurut Desa/Kelurahan di Kecamatan Cisompet, 2021  
*Inter-Villages/Kelurahan Transportation Infrastructure and Facilities by Villages/Kelurahan in Cisompet Subdistrict, 2021*

Desa/Kelurahan <i>Village/Kelurahan</i>	Jenis Prasarana Transportasi <i>Type of Transportation Infrastructure</i>	Keberadaan Angkutan Umum <i>Availability of Public Transportation</i>
(1)	(2)	(3)
1. Depok	Darat	Ada, dengan trayek tetap
2. Sukanagara	Darat	Ada, dengan trayek tetap
3. Cihaurkuning	Darat	Ada, dengan trayek tetap
4. Cikondang	Darat	Ada, dengan trayek tetap
5. Jatisari	Darat	Ada, dengan trayek tetap
6. Cisompet	Darat	Ada, dengan trayek tetap
7. Sukamukti	Darat	Ada, dengan trayek tetap
8. Panyindangan	Darat	Ada, dengan trayek tetap
9. Margamulya	Darat	Ada, dengan trayek tetap
10. Sindangsari	Darat	Ada, dengan trayek tetap
11. Neglasari	Darat	Ada, dengan trayek tetap



Lanjutan Tabel/*Continued Table 6.2.1*

<b>Desa/Kelurahan Village/Kelurahan</b>	<b>Jenis Permukaan Jalan Darat Terluas Type of The Widest Road Surface</b>	<b>Dapat Dilalui Kendaraan Bermotor Roda 4 atau Lebih Passable by Vehicle with 4 or more Wheels</b>
(1)	(4)	(5)
1. Depok	Aspal/beton	Sepanjang tahun
2. Sukanagara	Aspal/beton	Sepanjang tahun
3. Cihaurkuning	Aspal/beton	Sepanjang tahun
4. Cikondang	Aspal/beton	Sepanjang tahun
5. Jatisari	Aspal/beton	Sepanjang tahun
6. Cisompet	Aspal/beton	Sepanjang tahun
7. Sukamukti	Aspal/beton	Sepanjang tahun
8. Panyindangan	Aspal/beton	Sepanjang tahun
9. Margamulya	Aspal/beton	Sepanjang tahun
10. Sindangsari	Aspal/beton	Sepanjang tahun
11. Neglasari	Aspal/beton	Sepanjang tahun

Catatan/Note: ...

Sumber/Source: BPS, Pendataan Potensi Desa (Podes) 2021/BPS-Statistics Indonesia, Village Potential Data Collecting 2021

### 6.3 KOMUNIKASI COMMUNICATION

**Tabel 6.2.2 Keberadaan Kantor Pos/Pos Pembantu/Rumah Pos, Pos Keliling, dan Perusahaan/Agen Jasa Ekspedisi Swasta Menurut Desa/Kelurahan di Kecamatan Cisompet, 2021**  
*Number of Post Office/Subsidiary of Post Office, Mobile Portal Service, Private Expedition Service Company by Villages/Kelurahan in Cisompet Subdistrict, 2021*

Desa/Kelurahan Village/Kelurahan	Kantor Pos/Pos Pembantu/Rumah Pos Post Office/Subsidiary of Post Office	Pos Keliling Mobile Portal Service	Perusahaan/Agen Jasa Ekspedisi Swasta Private Expedition Service Company
(1)	(2)	(3)	(4)
1. Depok	Tidak Ada	Tidak Ada	Tidak Ada
2. Sukanagara	Tidak Ada	Tidak Ada	Tidak Ada
3. Cihaurkuning	Tidak Ada	Tidak Ada	Tidak Ada
4. Cikondang	Tidak Ada	Tidak Ada	Tidak Ada
5. Jatisari	Tidak Ada	Tidak Ada	Tidak Ada
6. Cisompet	Beroperasi	Tidak Ada	Tidak Ada
7. Sukamukti	Tidak Ada	Tidak Ada	Tidak Ada
8. Panyindangan	Tidak Ada	Tidak Ada	Tidak Ada
9. Margamulya	Tidak Ada	Tidak Ada	Tidak Ada
10. Sindangsari	Tidak Ada	Tidak Ada	Tidak Ada
11. Neglasari	Tidak Ada	Tidak Ada	Tidak Ada
<b>Kecamatan Cisompet</b>			

Catatan/Note: ...

Sumber/Source: BPS, Pendataan Potensi Desa (Podes) 2021/BPS-Statistics Indonesia, Village Potential Data Collecting 2021

**Tabel 6.3.1** Jumlah Menara Telepon seluler dan Operator Layanan Komunikasi Telepon Seluler Menurut Desa/Kelurahan di Kecamatan Cisompet, 2021  
**Number of Base Transceiver Station (BTS) and Cellular Phone Communication Service Operators by Villages/ Kelurahan in Cisompet Subdistrict, 2021**

Desa/Kelurahan Village/Kelurahan	Jumlah Menara Telepon seluler Number of Base Transceiver Station (BTS)	Jumlah Operator Layanan Komunikasi Telepon Seluler Cellular Phone Communication Service Operators
(1)	(2)	(3)
1. Depok	2	4
2. Sukanagara	2	3
3. Cihaurkuning	1	3
4. Cikondang	1	3
5. Jatisari	1	3
6. Cisompet	2	3
7. Sukamukti	2	3
8. Panyindangan	1	2
9. Margamulya	0	1
10. Sindangsari	1	3
11. Neglasari	1	3
<b>Kecamatan Cisompet</b>	<b>14</b>	<b>31</b>

Catatan/Note: ...

Sumber/Source: BPS, Pendataan Potensi Desa (Podes) 2021/BPS-Statistics Indonesia, Village Potential Data Collecting 2021

**Tabel**  
**Table** 6.3.2

**Kekuatan Sinyal Telepon Seluler dan Jenis Sinyal Internet Telepon Seluler Menurut Desa/Kelurahan di Kecamatan Cisompet, 2021**  
***The Strenght of Cellular Phone Signal by Villages/Kelurahan in Cisompet Subdistrict, 2021***

Desa/Kelurahan <i>Village/Kelurahan</i>	Kekuatan Sinyal Telepon Seluler <i>The Strenght of Cellular Phone Signal</i>	Jenis Sinyal Internet Telepon Seluler <i>Type of Cellular Phone Signal</i>
(1)	(2)	(3)
1. Depok	Sinyal kuat	4G/LTE
2. Sukanagara	Sinyal kuat	4G/LTE
3. Cihaurkuning	Sinyal lemah	4G/LTE
4. Cikondang	Sinyal lemah	4G/LTE
5. Jatisari	Sinyal kuat	4G/LTE
6. Cisompet	Sinyal kuat	4G/LTE
7. Sukamukti	Sinyal kuat	4G/LTE
8. Panyindangan	Sinyal lemah	3G,H,H+ /EVDO
9. Margamulya	Sinyal lemah	3G,H,H+ /EVDO
10. Sindangsari	Sinyal kuat	4G/LTE
11. Neglasari	Sinyal kuat	4G/LTE
<b>Kecamatan Cisompet</b>		

Catatan/Note: ...

Sumber/Source: BPS, Pendataan Potensi Desa (Podes) 2021/BPS-Statistics Indonesia, Village Potential Data Collecting 2021



# BAB 7

## PERBANKAN, KOPERASI, DAN PERDAGANGAN *BANKING, COOPERATIVE, AND TRADE*





**ULASAN**

Dalam bab ini berisi cakupan data berkaitan dengan sarana dan prasarana Lembaga keuangan, koperasi serta perdagangan dan jumlahnya yang ada di Kecamatan wilayah Kabupaten Garut.

**DESCRIPTION**

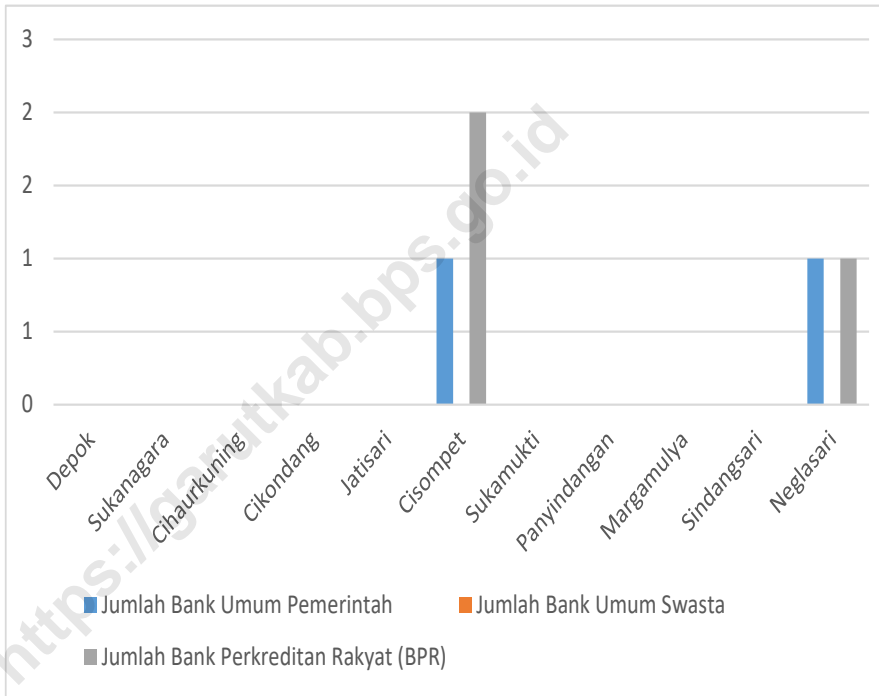
*This chapter contains data coverage relating to the facilities and infrastructure of Financial Institutions, cooperatives and trade and the number in the District of Garut Regency.*

<https://garutkab.bps.go.id>



**Gambar** 7.1  
**Figures**

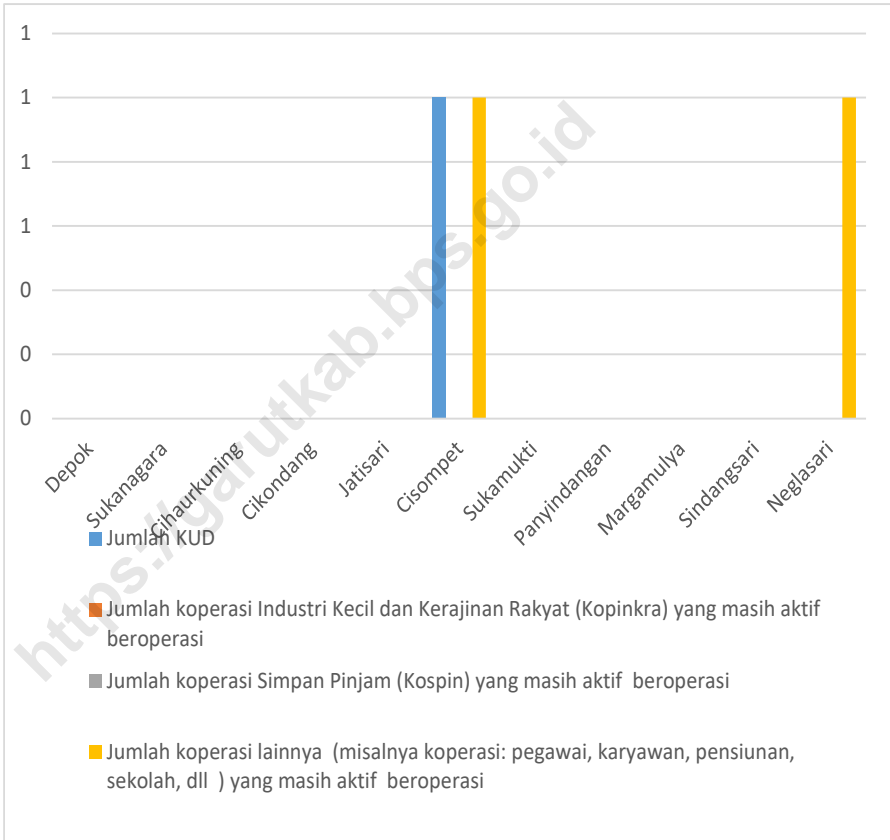
**Banyaknya Sarana Lembaga Keuangan Bank Menurut Desa/Kelurahan dan Jenis Bank di Kecamatan Cisompet, 2021**  
**Number of Bank by Villages/Kelurahan and Type of Bank in Cisompet Subdistrict, 2021**



Sumber/Source: BPS, Pendataan Potensi Desa (Podes) 2021/BPS-Statistics Indonesia, Village Potential Data Collecting 2021

**Gambar 7.2**  
**Figures**

**Banyaknya Koperasi Aktif Menurut Menurut Desa/  
Kelurahan dan Jenis Koperasi di Kecamatan Cisompet,  
2021**  
*Number of Cooperative by Villages/Kelurahan and Type  
of Cooperative in Cisompet Subdistrict, 2021*



Sumber/Source: BPS, Pendataan Potensi Desa (Podes) 2021/BPS-Statistics Indonesia, Village Potential Data Collecting 2021

**Tabel** 7.1  
**Table**

**Banyaknya Sarana Lembaga Keuangan Bank Menurut Desa/Kelurahan dan Jenis Bank di Kecamatan Cisompet, 2021**  
**Number of Bank by Villages/Kelurahan and Type of Bank in Cisompet Subdistrict, 2021**

Desa/Kelurahan Village/Kelurahan	Bank Umum Pemerintah Government Bank	Bank Umum Swasta Private Bank	Bank Perkreditan Rakyat (BPR) Rural Bank
(1)	(2)	(3)	(4)
1. Depok	-	-	-
2. Sukanagara	-	-	-
3. Cihaurkuning	-	-	-
4. Cikondang	-	-	-
5. Jatisari	-	-	-
6. Cisompet	1	-	2
7. Sukamukti	-	-	-
8. Panyindangan	-	-	-
9. Margamulya	-	-	-
10. Sindangsari	-	-	-
11. Neglasari	1	-	1
<b>Kecamatan Cisompet</b>	<b>2</b>	<b>-</b>	<b>3</b>

Catatan/Note: ""

Sumber/Source: BPS, Pendataan Potensi Desa (Podes) 2021/BPS-Statistics Indonesia, Village Potential Data Collecting 2021

**Tabel** 7.2  
**Table**

**Banyaknya Koperasi Aktif Menurut Menurut Desa/  
Kelurahan dan Jenis Koperasi di Kecamatan Cisompet,  
2021**  
*Number of Cooperative by Villages/Kelurahan and Type of  
Cooperative in Cisompet Subdistrict, 2021*

<b>Desa/Kelurahan</b> <i>Village/Kelurahan</i>	<b>Koperasi Unit Desa (KUD)</b> <i>Village Cooperative Unit</i>	<b>Koperasi Industri Kecil dan Kerajinan Rakyat (Kopinkra)</b> <i>Small Industry and Citizen Handicraft Cooperative</i>
(1)	(2)	(3)
1. Depok	-	-
2. Sukanagara	-	-
3. Cihaurkuning	-	-
4. Cikondang	-	-
5. Jatisari	-	-
6. Cisompet	1	-
7. Sukamukti	-	-
8. Panyindangan	-	-
9. Margamulya	-	-
10. Sindangsari	-	-
11. Neglasari	-	-
<b>Kecamatan Cisompet</b>	<b>1</b>	<b>-</b>

Lanjutan Tabel/*Continued Table 7.2*

<b>Desa/Kelurahan Village/Kelurahan</b>	<b>Koperasi Simpan Pinjam (Kospin) Savings and Loan Cooperative</b>	<b>Koperasi Lainnya Other Cooperative</b>
(1)	(4)	(5)
1. Depok	-	-
2. Sukanagara	-	-
3. Cihaurkuning	-	-
4. Cikondang	-	-
5. Jatisari	-	-
6. Cisompet	-	1
7. Sukamukti	-	-
8. Panyindangan	-	-
9. Margamulya	-	-
10. Sindangsari	-	-
11. Neglasari	-	1
<b>Kecamatan Cisompet</b>	-	2

Catatan/Note: ...

Sumber/Source: BPS, Pendataan Potensi Desa (Podes) 2021/BPS-Statistics Indonesia, Village Potential Data Collecting 2021

**Tabel 7.3**  
**Table**

**Banyaknya Sarana Perdagangan Menurut Desa/Kelurahan dan Jenis Sarana Perdagangan di Kecamatan Cisompet, 2021**

***Number of Trade Facilities by Villages/Kelurahan and Type of Trade Facilities in Cisompet Subdistrict, 2021***

<b>Desa/Kelurahan Village/Kelurahan</b>	<b>Kelompok Pertokoan Shopping Complexs</b>	<b>Pasar dengan Bangunan Permanen Markets in Permanent Building</b>	<b>Pasar dengan Bangunan Semi Permanen Market in Semi Permanent Building</b>
(1)	(2)	(3)	(4)
1. Depok	-	-	-
2. Sukanagara	-	-	-
3. Cihaurkuning	-	-	-
4. Cikondang	-	-	-
5. Jatisari	-	-	-
6. Cisompet	1	1	1
7. Sukamukti	-	-	-
8. Panyindangan	-	-	-
9. Margamulya	-	-	-
10. Sindangsari	-	-	-
11. Neglasari	1	-	-
<b>Kecamatan Cisompet</b>	<b>2</b>	<b>1</b>	<b>1</b>

Lanjutan Tabel/*Continued Table 7.3*

<b>Desa/Kelurahan Village/Kelurahan</b>	<b>Pasar tanpa Bangunan Market without Permanent Building</b>	<b>Mini Market/ Swalayan/ Supermarket Mini Market/Swalayan/ Supermarket</b>	<b>Restoran/ Rumah Makan Restaurant/ Food Stall</b>
(1)	(5)	(6)	(7)
1. Depok	-	-	-
2. Sukanagara	-	-	-
3. Cihaurkuning	-	-	-
4. Cikondang	-	-	-
5. Jatisari	-	-	-
6. Cisompet	1	1	-
7. Sukamukti	-	-	-
8. Panyindangan	-	-	-
9. Margamulya	-	-	-
10. Sindangsari	-	-	1
11. Neglasari	-	1	-
<b>Kecamatan Cisompet</b>	<b>1</b>	<b>2</b>	<b>1</b>

Catatan/Note: ...

Sumber/Source: BPS, Pendataan Potensi Desa (Podes) 2021/BPS-Statistics Indonesia, Village Potential Data Collecting 2021

**ST 2023**

**SENSUS PERTANIAN**

**BerAKHLAK**

Berorientasi Pelayanan Akuntabel Kompeten Harmonis Loyal Adaptif Kolaboratif

# DATA

**MENCERDASKAN BANGSA**  
*—Enlighten The Nation—*



**BADAN PUSAT STATISTIK  
KABUPATEN GARUT**  
**BPS-STATISTICS OF GARUT REGENCY**  
Jl. Feerbangsan No. 722 Tarogong Cidre, Tegal 44151,  
Jawa Barat - Indonesia Telp. (0262) 233273  
Website | <http://garutkab.bps.go.id> Email | [bps205@bps.go.id](mailto:bps205@bps.go.id)



9 772597 823003