

Kecamatan

TANJUNGPINANG BARAT

DALAM ANGKA

Tanjungpinang Barat Sub District in Figures



2020




**BADAN PUSAT STATISTIK
KOTA TANJUNGPINANG**
BPS-Statistics of Tanjungpinang Municipality

Kecamatan

TANJUNGPINANG BARAT

DALAM ANGKA

Tanjungpinang Barat Sub District in Figures



2020

**Kecamatan Tanjungpinang Barat Dalam Angka
Tanjungpinang Barat Subdistrict
2020**

ISSN: 2723-4800

No. Publikasi/Publication Number: 21720.2013

Katalog/Catalog: 1102001.2172040

Ukuran Buku/Book Size: 14,8 cm x 21 cm

Jumlah Halaman/Number of Pages: xxii + 92 halaman/pages

Naskah/Manuscript:

Badan Pusat Statistik Kota Tanjungpinang
BPS-Statistics of Tanjungpinang Municipality

Penyunting/Editor:

Badan Pusat Statistik Kota Tanjungpinang
BPS-Statistics of Tanjungpinang Municipality

Gambar Kover oleh/Cover Design by:

Badan Pusat Statistik Kota Tanjungpinang
BPS-Statistics of Tanjungpinang Municipality

Ilustrasi Kover/Cover Illustration:

Potong Lembu / *Potong lembu*

Diterbitkan oleh/Published by:

© BPS Kota Tanjungpinang/*BPS-Statistics of Tanjungpinang Municipality*

Dicetak oleh/Printed by:

CV RIZKY MANDIRI

Dilarang mengumumkan, mendistribusikan, mengomunikasikan, dan/atau menggandakan sebagian atau seluruh isi buku ini untuk tujuan komersil tanpa izin tertulis dari Badan Pusat Statistik

Prohibited to announce, distribute, communicate, and/or copy part or all of this book for commercial purpose without permission from BPS-Statistics Indonesia.

**TIM PENYUSUN BUKU
DRAFTING TEAM**

**Kecamatan Tanjungpinang Barat Dalam Angka
Tanjungpinang Barat Subdistrict in Figures
2020**

Pengarah/Director:
Mangamputua

Penanggung Jawab/Coordinator:
Siti Kartini Susilowati

Naskah/Manuscript:
Beti
Siti Kartini Susilowati

Editor/Editor:
Mangamputua

Desain/Layout:
Beti
Saputra Noviansyah

Gambar Kulit/Cover Design
Beti
Siti Kartini Susilowati

Infografis/Infographic
Beti
Siti Kartini Susilowati

Peta Wilayah Kota Tanjungpinang
Map of Tanjungpinang Municipality



KEPALA BPS KOTA TANJUNGPINANG
CHIEF STATISTICIAN OF TANJUNGPINANG MUNICIPALITY



Drs. Mangamputua



KATA PENGANTAR

Dengan memanjatkan puji syukur kehadiran Tuhan Yang Maha Esa, Badan Pusat Statistik Kota Tanjungpinang telah dapat menyelesaikan penyusunan Publikasi Kecamatan Tanjungpinang Barat Dalam 2020 sesuai jadwal. Publikasi ini ditujukan untuk menyediakan data yang bermanfaat untuk evaluasi dan perencanaan dengan lebih cepat sehingga diharapkan mampu memberikan manfaat bagi masyarakat.

Pada saat ini kebutuhan akan data statistik dari setiap sektor pembangunan, semakin dirasakan. Hal ini memotivasi BPS Kota Tanjungpinang untuk terus melengkapi dan menyempurnakan data yang disajikan baik dari sisi kuantitas maupun kualitasnya. Data yang disajikan bersumber dari kegiatan rutin, survei dan sensus yang dilaksanakan oleh Badan Pusat Statistik Kota Tanjungpinang, dan dilengkapi dengan data sekunder yang dikelola oleh Instansi pemerintah dan swasta di wilayah Kota Tanjungpinang. Publikasi ini diharapkan mampu mendukung ketersediaan data statistik sebagai bahan perencanaan dan evaluasi.

Saran dan kritik dari berbagai pihak dalam rangka perbaikan publikasi ini di masa mendatang, sangat kami harapkan. Akhirnya, harapan kami semoga penyajian publikasi ini mampu mendukung data statistik sebagai bahan perencanaan dan evaluasi, baik untuk instansi pemerintah maupun swasta, serta bermanfaat bagi para pengguna data lainnya.

Tanjungpinang, September 2020

Kepala BPS

Kota Tanjungpinang

Drs. Mangamputua



PREFACE

Praise be to God, BPS-Statistics of Tanjungpinang Municipality has successfully published Tanjungpinang Barat Subdistrict Infigure 2020 in time. The purpose of this publication is to present data that useful in evaluating and planning faster so it is expected to provide benefits for society.

It is much more realized now that the demand for statistics from all sectors has increased. This fact encourages us to fulfill and complete the data both in terms of quantity as well as of quality. The data presented are primarily compiled from routine activities, surveys and censuses conducted by BPS-Statistics of Tanjungpinang Municipality. However, the secondary-data sources complied by public and private institutions in Tanjungpinang Municipality, are also utilized. Hence, all of data become powerful ingredients for development plan inter and intra sector in Tanjungpinang.

Any suggestions and criticisms to improve this publication will be cordially welcome. Last but not least, I hope this publication is able to fulfill the demand for statistical data of the public and private institutions. Moreover, this could be useful and valuable source to other data users.

*Tanjungpinang, September 2020
Chief Statistician of
Tanjungpinang Municipality*

Drs. Mangamputua

DAFTAR ISI / CONTENTS

	Halaman <i>Page</i>
Kata Pengantar/ <i>Preface</i>	ix
Daftar Isi/ <i>Contents</i>	xi
Daftar Gambar/ <i>List of Figures</i>	xxii
1. Geografi, Iklim, dan Pemerintahan <i>Geography, Climate, and Government</i>	1
2. Kependudukan dan Sosial/ <i>Population and Social</i>	13
3. Pertanian/ <i>Agriculture</i>	57
4. Industri dan Keuangan/ <i>Industry and Financial</i>	63
5. Transportasi, Komunikasi, dan Pariwisata <i>Transportation, Communication, and Tourism</i>	75
6. Perbandingan Antar Kecamatan/ <i>Subdistrict Comparison</i>	85

DAFTAR TABEL/LIST OF TABLES

Halaman
Page

1.	GEOGRAFI, IKLIM, DAN PEMERINTAHAN <i>GEOGRAPHY, CLIMATE, AND GOVERNMENT</i>	
1.1	KEADAAN GEOGRAFI/GEOGRAPHY CONDITION	
1.1.1	Luas Wilayah Menurut Kelurahan di Kecamatan Tanjungpinang Barat, 2019 <i>Total Area by Kelurahan in Tanjungpinang Barat Subdistrict, 2019.....</i>	5
1.1.2	Luas Wilayah menurut Jenis Penggunaan Lahan dan Kelurahan di Kecamatan Tanjungpinang Barat (Ha), 2019 <i>Total Area by Type of Land Usage and Kelurahan in Tanjungpinang Barat Subdistrict (Ha), 2019</i>	6
1.1.3	Jarak dari Kantor Kelurahan ke Kantor Kecamatan Tanjungpinang Barat dan ke Pusat Kota Tanjungpinang, 2019 <i>Distance from Kelurahan office to Tanjungpinang Barat Subdistrict Office and to Tanjungpinang Municipality Center, 2019</i>	7
1.1.4	Tinggi Wilayah menurut Kelurahan di Kecamatan Tanjungpinang Barat, 2019 <i>Area Height by Kelurahan in Tanjungpinang Barat Subdistrict, 2019.....</i>	8
1.2	IKLIM/CLIMATE	
1.2.1	Keadaan Iklim di Kota Tanjungpinang, 2019 <i>Climate Condition in Tanjungpinang Municipality, 2019.....</i>	9
1.3	PEMERINTAHAN/GOVERNMENT	
1.3.1	Nama Lurah dan Tingkat Pendidikan Tertinggi di Kecamatan Tanjungpinang Barat, 2019 <i>Name and Education Level of Headman in Tanjungpinang Barat Subdistrict, 2019.....</i>	10
1.3.2	Jumlah RW dan RT Menurut Kelurahan di Kecamatan Tanjungpinang Barat, 2019 <i>Number of RW and RT by Village in Tanjungpinang Barat Subdistrict, 2019</i>	11

1.3.3	Jumlah PNS menurut Golongan dan Unit Kerja di Kecamatan Tanjungpinang Barat, 2019 <i>Number of Civil Servants by Rank Group and Office in Tanjungpinang Barat Subdistrict, 2019</i>	12
2.	KEPENDUDUKAN DAN SOSIAL/POPULATION AND SOCIAL	
2.1	PENDUDUK/POPULATION	
2.1.1	Luas Daratan, Jumlah Penduduk dan Kepadatan Penduduk Menurut Kelurahan Di Kecamatan Tanjungpinang Barat, 2019 <i>Total Area and population of Islands by Kelurahan in Tanjungpinang Barat Subdistrict, 2019</i>	18
2.1.2	Penduduk menurut Kelurahan dan Jenis Kelamin serta Rasio Jenis Kelamin di Kecamatan Tanjungpinang Barat, 2019 <i>Population by Kelurahan and Sex also Sex Ratio in Tanjungpinang Barat Subdistrict, 2019</i>	19
2.1.3	Persentase Penduduk menurut Status Perkawinan dan Kelurahan di Kecamatan Tanjungpinang Barat, 2019 <i>Population Percentage by Marital Status and Kelurahan in Tanjungpinang Barat Subdistrict, 2019</i>	20
2.2	PENDIDIKAN/EDUCATION	
2.2.1	Jumlah Fasilitas Sekolah Menurut Kelurahan dan Tingkat Pendidikan di Kecamatan Tanjungpinang Barat , 2017-2019 <i>Number of Education Fasilitas by Kelurahan and Educational Level In Tanjungpinang Barat , 2017 - 2019</i>	21
2.2.2	Jumlah Fasilitas dan Status Sekolah di Kecamatan Tanjungpinang Barat 2019/2020 <i>Number of Teachers by Type and Status in Tanjungpinang Barat Subdistrict, 2019/2020</i>	24
2.2.3	Banyak POS PAUD Menurut Kelurahan di Kecamatan Tanjungpinang Barat, 2019 <i>Number of Early Childhood Education Centers According to Kelurahan in Tanjungpinang Barat Subdistrict, 2019</i>	25

2.2.4	Banyaknya Taman Kanak-Kanak (TK) Menurut Kelurahan di Kecamatan Tanjungpinang Barat, 2019 <i>Number of Kindergartens (TK) by Kelurahan in Tanjungpinang Barat Subdistrict, 2019</i>	26
2.2.5	Banyaknya Sekolah Dasar (SD) Menurut Kelurahan di Kecamatan Tanjungpinang Barat, 2019 <i>Number of Elementary School by Kelurahan in Tanjungpinang Barat Subdistrict, 2019</i>	27
2.2.6	Banyaknya Sekolah Menengah Pertama(SMP) Menurut Kelurahan di Kecamatan Tanjungpinang Barat, 2019 <i>Number of Junior High Schools by Kelurahan in Tanjungpinang Barat Subdistrict, 2019</i>	28
2.2.7	Banyaknya Sekolah Menengah Atas (SMA) Menurut Kelurahan di Kecamatan Tanjungpinang Barat, 2019 <i>Number of Senior High Schools by Kelurahan in Tanjungpinang Barat Subdistrict, 2019</i>	29
2.2.8	Jumlah Guru menurut Jenis Sekolah dan Status Sekolah di Kecamatan Tanjungpinang Barat 2019/2020 <i>Number of Teachers by Type and Status in Tanjungpinang Barat Subdistrict, 2019/2020</i>	30
2.2.9	Jumlah Murid menurut Jenis Sekolah dan Status Sekolah di Kecamatan Tanjungpinang Barat 2019/2020 <i>Number of Students by Type and Status in Tanjungpinang Barat Subdistrict, 2019/2020</i>	31
2.2.10	Banyaknya Gugus Depan dan Anggota Pramuka di Kecamatan Tanjungpinang Barat, 2018 -2019 <i>Number of Scouts in Tanjungpinang Barat Subdistrict, 2018-2019</i>	32
2.2.11	Kemudahan Untuk Mencapai Sarana Pendidikan Terdekat Bagi Kelurahan yg tidak ada Sarana Pendidikan Menurut Kelurahan dan Jenjang Pendidikan Di Kecamatan Tanjungpinang Barat, 2019 <i>Easy to Achieve Closest Educational Facilities for Kelurahan without Education Facilities According to Kelurahan and Education Levels in Tanjungpinang Barat District, 2019</i>	33

2.3 KESEHATAN/HEALTH

2.3.1	Jumlah Sarana Kesehatan Menurut Kelurahan dan Jenis Sarana Kesehatan di Kecamatan Tanjungpinang Barat 2017-2019 <i>Number of Kelurahan Having Health Facilities by Kelurahan in Tanjungpinang Barat Subdistrict, 2017-2019</i>	35
2.3.2	Kemudahan Mencapai Sarana Kesehatan Terdekat Bagi Kelurahan yang tidak ada Sarana Kesehatan Menurut Kelurahan dan Jenis Sarana Kesehatan di Kecamatan Tanjungpinang Barat <i>Easy of Achieving Closest Health Facilities for Kelurahan without Health Facilities by Village and Types of Health Facilities in Tanjungpinang Barat District</i>	40
2.3.3	Banyaknya Akseptor KB menurut Jenis Alat Kontrasepsi di Kecamatan Tanjungpinang Barat, 2013-2019 <i>Number of Family Planning Acceptors by Type of Contraception in Tanjungpinang Barat Subdistrict, 2013-2019</i>	41
2.3.4	Banyaknya Wanita Usia Subur (WUS) di Kecamatan Tanjungpinang Barat, 2016– 2019 <i>Number of Childbearing Age Women in Tanjungpinang Barat Subdistrict, 2016-2019</i>	42
2.3.5	Banyaknya Warga Penderita Gizi Buruk Menurut Kelurahan di Kecamatan Tanjungpinang Barat , 2017 dan 2018 <i>Number of Childbearing Age Women in Tanjungpinang Barat Subdistrict, 2017 and 2018</i>	43

2.4 PERUMAHAN/HOUSING

2.4.1	Banyaknya Keluarga Menurut Kelurahan dan Jenis Pengguna Listrik di Kecamatan Tanjungpinang Barat, 2019 <i>Number of Families by Village and Type of Electricity User in Tanjungpinang Barat Subdistrict, 2019</i>	44
2.4.2	Banyaknya Kelurahan Menurut Keberadaan Penerangan Jalan Utama Kelurahan di Kecamatan Tanjungpinang Barat, 2019 <i>Number of Kelurahan According to Existence of Kelurahan Main Street Lighting in Tanjungpinang Barat District, 2019</i>	45

2.4.3	Banyaknya Kelurahan Menurut Sumber Air Minum Sebagian Besar Keluarga di Kecamatan Tanjungpinang Barat, 2019 <i>Number of Kelurahan According to Source of Drinking Water Most of Families in Tanjungpinang Barat District, 2019.....</i>	46
2.4.4	Banyaknya Kelurahan Menurut Penggunaan Fasilitas Tempat Buang air Besar Sebagian Besar Keluarga di Kecamatan Tanjungpinang Barat, 2019 <i>Number of Kelurahan According to the Use of Defecation Facilities for Most Families in Tanjungpinang Barat District, 2019</i>	47
2.4.5	Banyaknya Kelurahan Menurut Jenis Bahan Bakar untuk Memasak yang digunakan Oleh Sebagian Besar Keluarga di Kecamatan Tanjungpinang Barat, 2019 <i>Number of Kelurahan According to Cooking Fuel for Most Families in Tanjungpinang Barat District, 2019</i>	48
2.4.6	Banyaknya Kelurahan yang memiliki Lapangan Olah Raga Menurut Jenis Olah Raga dan Kondisi Fasilitas/Lapangan Olahraga di Kecamatan Tanjungpinang Barat, 2019 <i>Number of Kelurahan that Had Sports Facilities by Kind of Sports and Sport Facilities Condition in Tanjungpinang Barat District, 2019.....</i>	49
2.5	AGAMA DAN SOSIAL/RELIGION AND SOCIAL	
2.5.1	Banyaknya Rumah Ibadah menurut Kelurahan di Kecamatan Tanjungpinang Barat, 2019 <i>Number of House of Worship by Kelurahan in Tanjungpinang Barat Subdistrict, 2019</i>	50
2.5.2	Persentase Penduduk menurut Agama di Kecamatan Tanjungpinang Barat 2013-2019 <i>Percentage of Population by Religion Tanjungpinang Barat Subdistrict, 2013-2019</i>	51
2.5.3	Banyaknya Calon Jemaah Haji di Kecamatan Tanjungpinang Barat, 2013-2019 <i>Number of pilgrims in Tanjungpinang Barat Subdistrict, 2013-2019.....</i>	52

2.5.4	Penyaluran Zakat Fitrah di Kecamatan Tanjungpinang Barat, 2013-2019 <i>Zakat Fitrah Distributed in Tanjungpinang Barat Subdistrict, 2013-2019</i>	53
2.5.5	Banyaknya Nikah di Kecamatan Tanjungpinang Barat 2013-2019 <i>Number of Married in Tanjungpinang Barat Subdistrict, 2013-2019</i>	54
2.5.6	Banyaknya Perkara yang Diterima dan Diselesaikan Pengadilan Agama Tanjungpinang di Kecamatan Bukit Bestari, 2013-2019 <i>Number of Tanjungpinang Moslem Court Accepted and Finished Cases in Bukit Bestari Subdistrict, 2013-2019</i>	55
3.	PERTANIAN/AGRICULTURE	
3.1	PETERNAKAN/LIVESTOCK	
3.1.1	Populasi Ternak Besar dan Ternak Unggas menurut Jenisnya di Kecamatan Tanjungpinang Barat, 2018-2019 <i>Populasi Large livestock and poultry by kind in Tanjungpinang Barat Subdistrict 2018-2019</i>	61
3.2	HOLTIKULTURA/HOLTICULTURE	
3.2.1	Produksi Buah-buahan Menurut Jenis Tanaman di Kecamatan Tanjungpinang Barat (Kuintal), 2018-2019 <i>Production Of Fruits by Kind of Plans in Tanjungpinang Barat Subdistrict (Quintal), 2018-2019</i>	62
4.	INDUSTRI DAN KEUANGAN/INDUSTRY AND FINANCIAL	
4.1	INDUSTRI/INDUSTRY	
4.1.1	Banyaknya Perusahaan Menurut Jenisnya di Kecamatan Tanjungpinang Barat 2018-2019 <i>Number of Industry by Type in Tanjungpinang Barat Subdistrict, 2018-2019</i>	67
4.1.2	Banyaknya Industri Kecil menurut Kelurahan di Kecamatan Tanjungpinang Barat, 2019 <i>Number of Small Industry by Kelurahan in Tanjungpinang Barat Subdistrict, 2019</i>	68

4.2 KEUANGAN/FINANCE

4.2.1 Banyaknya Bank menurut Kelurahan di Kecamatan Tanjungpinang Barat, 2019
Number of Banks by Kelurahan in Tanjungpinang Barat Subdistrict, 2019 69

4.2.2 Banyaknya Koperasi menurut Kelurahan dan Jenis Koperasi di Kecamatan Tanjungpinang Barat, 2019
Number of Banks ,pawnshop and cooperative by Kelurahan in Tanjungpinang Barat Subdistrict, 2019 70

4.2.3 Banyaknya Sarana Prasarana Ekonomi dan SPBU menurut Kelurahan di Kecamatan Tanjungpinang Barat, 2019
Number of Trading Facilities and Gas Station by Kelurahan in Tanjungpinang Barat Subdistrict, 2019 71

4.2.4 Pungutan Pajak Bumi dan Bangunan di Kecamatan Tanjungpinang Barat, 2019
Land and Building Tax in Tanjungpinang Barat Subdistrict, 2019 74

5. TRANSPORTASI, KOMUNIKASI, DAN PARIWISATA
TRANSPORTATION, COMMUNICATION, AND TOURISM

5.1 TRANSPORTASI DAN KOMUNIKASI
TRANSPORTATION AND COMMUNICATION

5.1.1 Banyaknya Bandara, Terminal, dan Pelabuhan Bongkar Muat Menurut Kelurahan di Kecamatan Tanjungpinang Barat, 2018-2019
Number of Airport, Station, and Port by Kelurahan in Tanjungpinang Barat Subdistrict, 2018-2019..... 79

5.1.2 Sarana Transportasi Antar Kelurahan Menurut Kelurahan di Kecamatan Tanjungpinang Barat,2019
Inter-Village Transportation Facilities According to Kelurahan in Tanjungpinang Barat District, 2019 80

5.1.3 Sarana Transportasi Antar Kelurahan Menurut Kelurahan di Kecamatan Tanjungpinang Barat,2019
Inter-Village Transportation Facilities According to Kelurahan in Tanjungpinang Barat District, 2019 81

5.1.4	Jumlah Menara dan Operator Layanan Komunikasi Telepon Seluler Serta Kondisi Sinyal Telepon Seluler Menurut Kelurahan di Kecamatan Tanjungpinang Barat, 2019 <i>Number of Towers and Cellular Communication Service Operators and Cellular Signal Signal Conditions by Village in the District of Tanjungpinang Barat, 2019.....</i>	82
5.2	PARIWISATA/TOURISM	
5.2.1	Banyaknya Fasilitas Akomodasi/Hotel dan Jumlah Kamar Menurut Kelurahan di Kecamatan Tanjungpinang Barat, 2019 <i>Number of Acomodation Facilities/Hotels and Number of Rooms by Kelurahan in Tanjungpinang Barat Subdistrict, 2019.....</i>	83
6.	PERBANDINGAN ANTAR KECAMATAN/SUBDISTRICT COMPARISON	
6.1	Jumlah Penduduk Menurut Kecamatan di Kota Tanjungpinang, 2019 <i>Population by Subdistrict in Tanjungpinang Municipality, 2019.....</i>	89
6.2	Persentase Penduduk Menurut Agama dan Kecamatan di Kota Tanjungpinang, 2019 <i>Population by Subdistrict in Tanjungpinang Municipality, 2019.....</i>	90
6.3	Persentase penduduk Menurut Status Perkawinan dan Kecamatan di Kota Tanjungpinang, 2019 <i>Population Percentage by Marital Status and Subdistrict in Tanjungpinang Municipality, 2019.....</i>	92

DAFTAR GAMBAR/LIST OF FIGURES

	Halaman Page
1.1 Luas Daratan menurut Kelurahan di Kecamatan Tanjungpinang Barat (%) , 2019 <i>Area by Kelurahan in Tanjungpinang Barat Subdistrict (%) ,2019.....</i>	4
2.1 Jumlah Penduduk Menurut Kelurahan Di Kecamatan Tanjungpinang Barat , 2019 <i>Number of Population by Kelurahan in Tanjungpinang Barat Subdistrict, 2019.....</i>	17
3.1 Produksi Buah -Buahan Di Kecamatan Tanjungpinang Barat (Kuintal), 2019 <i>Production Of Fruits in Tanjungpinang Barat Subdistrict (quintal), 2019.....</i>	60
4.1 Jenis-Jenis Bank Di Kecamatan Tanjungpinang Barat, 2019 <i>Kind Of Bank In Tanjungpinang Barat Subdistrict, 2019.....</i>	66
5.1 Jumlah Menara Telekomunikasi (BTS) menurut Kelurahan Di Kecamatan Tanjungpinang Barat, 2019 <i>Number of Towers (BTS) by Kelurahan InTanjungpinang Barat Subdistrict, 2019.....</i>	78
6.1 Persentase Jumlah Penduduk menurut Kecamatan di Kota Tanjungpinang, 2019 <i>Percentage of population by Subdistrict in Tanjungpinang Municipality, 2019.....</i>	88

Rata-Rata
Curah Hujan
Average of Precipitation

195,7
(mm)



LUAS KECAMATAN
TANJUNGPINANG
BARAT

TOTAL AREA (KM²)

4,62

ULASAN**DESCRIPTION****Letak**

Kecamatan Tanjungpinang Barat terletak diantara :

3°59'56" Lintang Utara
108°12'20" Bujur Timur

Geographical Position

Location Tanjungpinang Barat Subdistrict is located between

*3 ° 59 '56 "North Latitude
108 ° 12 '20 "East Longitude*

Batas-batas

Batas-batas Kecamatan Tanjungpinang Barat :

Utara : Kecamatan Tanjungpinang Kota
Selatan : Kecamatan Tanjungpinang Barat
Barat : Kota Batam
Timur : Kecamatan Tanjungpinang Timur

The boundaries

Tanjungpinang Barat Subdistrict boundaries:
North :Tanjungpinang Kota Subdistrict
South :Tanjungpinang Barat Subdistrict
West :Batam municipality
East :Kemboja Subdistrict

Geologi

Kecamatan Tanjungpinang Barat merupakan kecamatan tertua di Kota Tanjungpinang. Letak Kecamatan Tanjungpinang Barat sebagian besar berada di dataran dan hanya sebagian kecil yang berada dipesisir pantai.

Geology

Tanjungpinang Barat Subdistrict is the oldest subdistrict in Tanjungpinang Municipality. Most of Tanjungpinang Barat Subdistrict are located on the plains and only a small portion are located on the coast.

Luas Wilayah

Luas wilayah Kecamatan Tanjungpinang Barat sekitar 4,62 km². Kelurahan Tanjungpinang Barat merupakan yang terluas diantara kelurahan yang lain, yaitu sekitar 1,64 km². Sedangkan Kelurahan Bukit Cermin merupakan wilayah dengan luas terkecil, yaitu sekitar 0,54 km².

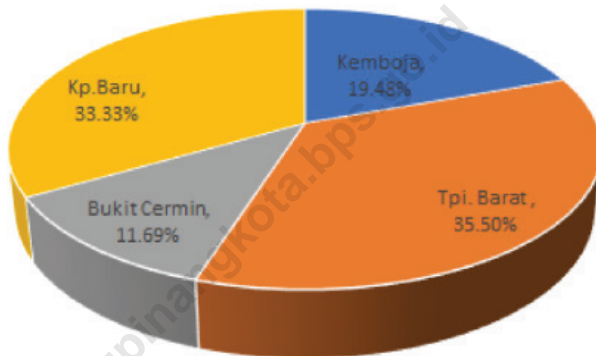
Area

The area of Tanjungpinang Barat Subdistrict is around 4.62 km². kelurahan Tanjungpinang Barat is the widest among other villages, which is around 1.64 km². While Kelurahan Bukit Cermin is the smallest area, around 0.54 km².

Gambar 1.1
Figures

Luas Daratan menurut Kelurahan di Kecamatan Tanjungpinang Barat (%), 2019
Area by Kelurahan in Tanjungpinang Barat Subdistrict (%), 2019

Persentase Kelurahan Terhadap Kecamatan



Sumber/Source: Kantor Camat Tanjungpinang Barat / Office of Tanjungpinang Barat Subdistrict

1.1 KEADAAN GEOGRAFI

GEOGRAPHY CONDITION

Tabel 1.1.1
Table

Luas Wilayah Menurut Kelurahan di Kecamatan Tanjungpinang Barat, 2019

Total Area by Kelurahan in Tanjungpinang Barat Subdistrict, 2019

Kelurahan <i>Kelurahan</i>	Luas Daratan (Km ²) <i>Total Area (Km²)</i>	Persentase terhadap Luas Kecamatan <i>Percentage to Subdistrict's Area</i>
(1)	(2)	(3)
1. Tanjungpinang Barat	1,64	35,50
2. Kemboja	0,90	19,48
3. Kampung Baru	1,54	33,33
4. Bukit Cermin	0,54	11,69
Kec. Tanjungpinang Barat <i>Tanjungpinang Barat Subdistrict</i>	4,62	100,00

Sumber/Source: BPS, Data Potensi Desa 2019 / BPS - Statistic Indonesia - village Potential Data Collection

Tabel 1.1.2
Table**Luas Wilayah menurut Jenis Penggunaan Lahan dan Kelurahan di Kecamatan Tanjungpinang Barat (Ha), 2019**
Total Area by Type of Land Usage and Kelurahan in Tanjungpinang Barat Subdistrict (Ha), 2019

Kelurahan <i>Kelurahan</i>	Tanah Sawah <i>Paddy Fields Area</i>	Lahan Bukan Sawah <i>Non Paddy Fields Area</i>	Lahan Non Pertanian <i>Non Agriculture Area</i>	Jumlah <i>Total</i>
(1)	(2)	(3)	(4)	(5)
1. Tanjungpinang Barat	-	-	1,64	1,64
2. Kemboja	-	-	0,90	0,90
3. Kampung Baru	-	-	1,54	1,54
4. Bukit Cermin	-	-	0,54	0,54
Kec. Tanjungpinang Barat <i>Tanjungpinang Barat Subdistrict</i>	-	-	3,62	3,62

Sumber/Source: BPS, Data Potensi Desa 2019 / BPS - *Statistic Indonesia - village Potential Data Collection*

Tabel
Table **1.1.3**

Jarak dari Kantor Kelurahan ke Kantor Kecamatan Tanjungpinang Barat dan ke Pusat Kota Tanjungpinang, 2019

Distance from Kelurahan office to Tanjungpinang Barat Subdistrict Office and to Tanjungpinang Municipality Center, 2019

Kelurahan <i>Kelurahan</i>	Jarak ke Kantor Kecamatan <i>Distance of Subdistrict office (km)</i>	Jarak ke Pusat Kota Tanjungpinang <i>Distance to Tanjungpinang (km)</i>
(1)	(2)	(3)
1. Tanjungpinang Barat	1,64	35,50
2. Kemboja	0,90	19,48
3. Kampung Baru	1,54	33,33
4. Bukit Cermin	0,54	11,69

Sumber/Source: BPS, Data Potensi Desa 2019 / BPS - *Statistic Indonesia - village Potential Data Collection*

Tabel
Table **1.1.4**

**Tinggi Wilayah menurut Kelurahan di Kecamatan
Tanjungpinang Barat, 2019**

*Area Height by Kelurahan in Tanjungpinang Barat Subdistrict,
2019*

Kelurahan <i>Kelurahan</i>	Tinggi Wilayah <i>Area Height (meter)</i>
(1)	(2)
1. Tanjungpinang Barat	0,5
2. Kemboja	2
3. Kampung Baru	2
4. Bukit Cermin	0,5
Kec. Tanjungpinang Barat <i>Tanjungpinang Barat Subdistrict</i>	0,5

Sumber/Source: Kantor Camat Tanjungpinang Barat / Office of Tanjungpinang Barat Subdistrict

1.2 IKLIM CLIMATE

Tabel 1.2.1 Keadaan Iklim di Kota Tanjungpinang, 2019
Table Climate Condition in Tanjungpinang Municipality, 2019

Uraian Description	Maksimum Maximum	Minimum Minimum	Rata-rata Average
(1)	(2)	(3)	(4)
1. Suhu Udara/Temperature (°C)	34,20	25,40	27,32
2. Kecepatan Angin (m/det) Wind Velocity (m/sec)	10	calm	3
3. Kelembaban Udara (%) Humidity (%)	100	76	86
4. Tekanan Udara (mb) Atmosphere Pressure (mb)	1 016,3	1 004,5	1 010,5
5. Penyinaran Matahari (%) Duration of Sunshine (%)	-	-	62
6. Curah Hujan (mm) Precipitation (mm)	-	-	195,7

Sumber/Source: Stasiun Meteorologi Raja Haji Fisabilillah Tanjungpinang/Raja Haji Fisabilillah Meteorology Station of Tanjungpinang Municipality

1.3 PEMERINTAHAN GOVERNMENT

Tabel 1.3.1 Nama Lurah dan Tingkat Pendidikan Tertinggi di Kecamatan Tanjungpinang Barat, 2019
Name and Education Level of Headman in Tanjungpinang Barat Subdistrict, 2019

Kelurahan <i>Kelurahan</i>	Nama Lurah <i>Lurah Name</i>	Pendidikan Tertinggi <i>Education Level</i>
(1)	(2)	(3)
1. Tanjungpinang Barat	Gilang Ichsan Pratama, S.Sos	S2
2. Kemboja	Hendrawan Heminanto, S.STp	S1
3. Kampung Baru	Sudarsiansyah Eka Putra, S.Sos	S1
4. Bukit Cermin	Nidia W Selayar, SH, MH	S2

Sumber/Source: BPS, Data Potensi Desa 2019 / BPS - *Statistic Indonesia -village Potensial Data Collection*

Tabel
Table **1.3.2**

**Jumlah RW dan RT Menurut Kelurahan di Kecamatan
Tanjungpinang Barat, 2019**

*Number of RW and RT by Village in Tanjungpinang Barat
Subdistrict, 2019*

Kelurahan <i>Kelurahan</i>	RW	RT
(1)	(2)	(3)
1. Tanjungpinang Barat	15	72
2. Kemboja	13	45
3. Kampung Baru	6	34
4. Bukit Cermin	8	53
2019	42	204
2018	42	204
2017	42	204

Sumber/Source: BPS, Data Potensi Desa 2019 / BPS - *Statistic Indonesia -village Potential Data Collection*

Tabel 1.3.3
Table**Jumlah PNS menurut Golongan dan Unit Kerja di Kecamatan Tanjungpinang Barat, 2019***Number of Civil Servants by Rank Group and Office in Tanjungpinang Barat Subdistrict, 2019*

Unit Kerja <i>Office</i>	Golongan <i>Rank Group</i>				Jumlah <i>Total</i>
	I	II	III	IV	
(1)	(2)	(3)	(4)	(5)	(6)
1. Kecamatan Tanjungpinang Barat <i>Tanjungpinang Barat Subdistrict</i>	-	4	12	1	17
2. Kelurahan Tanjungpinang Barat <i>Kelurahan Tanjungpinang Barat</i>	-	4	6	-	10
3. Kelurahan Kemboja <i>Kelurahan Kemboja</i>	-	2	6	-	8
4. Kelurahan Kampung Baru <i>Kelurahan Kampung Baru</i>	-	3	5	-	8
5. Kelurahan Bukit Cermin <i>Kelurahan Bukit Cermin</i>	-	2	7	-	9
Jumlah/Total	-	15	36	1	52

Sumber/Source: Badan Kepegawaian dan Pengembangan SDM Kota Tanjungpinang/*Regional Civil Agency and Human Resource Development of Tanjungpinang Municipality*

BAB
CHAPTER
2

POPULASI DAN SOSIAL POPULATION AND SOCIAL

Jumlah Penduduk
Total of Population



47.801
Jiwa / People

Kesehatan
Health



RUMAH SAKIT / HOSPITAL	1
PUSKESMAS/ PUBLIC HELATH CENTER	0
APOTEK / PHARMACY	16
POSYANDU INTEGRATED SERVICE POST	39

Pendidikan
Education



	SWASTA PRIVATE	NEGERI PUBLIK
TK / KINDERGANTENS	7	2
SD / ELEMENTARY SCHOOLS	3	13
SMP JUNIOR HIGH SCHOOLS	1	4
SMA/ SENIOR HIGH SCHOOLS	0	3

ULASAN**DESCRIPTION****1. Penduduk**

Jumlah penduduk kecamatan Tanjungpinang Barat adalah 47.801 jiwa dengan jumlah penduduk laki-laki sebanyak 23.927 dan jumlah penduduk perempuan sebanyak 23.874 jiwa. dengan sex ratio kecamatan Tanjungpinang barat sebesar 100. Kelurahan bukit cermin merupakan kelurahan dengan tingkat kepadatan tertinggi yaitu 15.609 per km².

2. Pendidikan

Fasilitas pendidikan yang dimiliki oleh Kecamatan Tanjungpinang Barat sudah lebih dari cukup, karena mulai dari tingkat TK sampai SMA memiliki fasilitas pendidikan. Jumlah TK negeri sebanyak 2 sekolah, TK swasta sebanyak 7, SD sederajat sebanyak 16 sekolah. Kecamatan Tanjungpinang Barat memiliki 5 SMP negeri dan swasta serta 3 SMA negeri.

3. Kesehatan

Fasilitas kesehatan yang dimiliki adalah RSUD dan 1 puskesmas pembantu di kelurahan Kemboja, selain itu terdapat apotik sebanyak 16, praktek bidan 5 buah, dan posyandu sebanyak 39.

1. Population

The total population of Tanjungpinang Barat sub-district is 47,801 souls with a male population of 23,927 and the number of female residents of 23,874. with sex ratio of tanjungpinang barat sub-district by 100. Kelurahan Bukit Cermin is the village with the highest density level of 15,601 per km².

2. Education

Educational facilities owned by the district of Tanjung Pinang Barat are more than enough. Because ranging from kindergarten to high school level has educational facilities. The number of kindergartens was as many as 2 public schools, and 7 private schools, 16 elementary schools. Tanjungpinang Barat Subdistrict has 5 public and private junior high schools and 3 public senior high schools.

3. Health

The health facilities that are owned are RSUD and 1 sub-district health center in Kemboja. Besides that, there are 16 pharmacies, 5 midwife practices, 39 posyandu.

4. Perumahan

Penggunaan listrik PLN di Kecamatan Tanjungpinang Barat sudah mencapai 100% dengan arti kata seluruh KK di Kecamatan Tanjungpinang Barat telah menikmati pelayan listrik PLN. Sebagian Besar rumah tangga di Kecamatan Tanjungpinang Barat menggunakan Air Isi Ulang sebagai sumber utama untuk minum.

4. Housing

The use of PLN electricity in West Tanjungpinang Subdistrict has reached 100%, it's means that all households in West Tanjungpinang Subdistrict have enjoyed PLN electricity servants. Most households in Tanjungpinang Barat Subdistrict use Refilled Water as the main source for drinking.

5. Agama dan Sosial

Islam merupakan agama mayoritas di Kecamatan Tanjungpinang Barat dengan persentase penganutnya 73,39 persen. Diikuti oleh Budha dengan persentase sebesar 20,16 persen

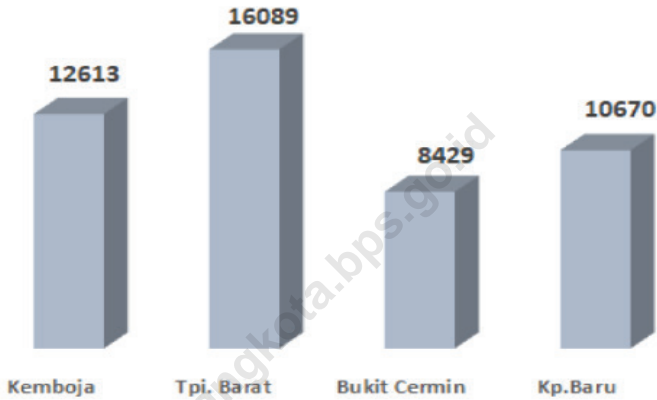
5. Religion and Social

Islam is the majority religion in Tanjung Pinang Barat Subdistrict with a percentage of believer of 73.39 percent. Followed by Buddhism with a percentage of 20.16 percent

Gambar 2.1
Figures

**Jumlah Penduduk Menurut Kelurahan Di Kecamatan
Tanjungpinang Barat , 2019**

*Number of Population by Kelurahan in Tanjungpinang Barat
Subdistrict, 2019*



2.1 PENDUDUK POPULATION

Tabel 2.1.1 Luas Daratan, Jumlah Penduduk dan Kepadatan Penduduk Menurut Kelurahan Di Kecamatan Tanjungpinang Barat, 2019
Table Total Area and population of Islands by Kelurahan in Tanjungpinang Barat Subdistrict, 2019

Kelurahan <i>Kelurahan</i>	Luas Daratan (Km ²) <i>Total Area (Km²)</i>	Penduduk <i>Population</i>	Kepadatan Penduduk <i>Density (per Km²)</i>
(1)	(2)	(3)	(4)
1. Tanjungpinang Barat	1,64	16 089	9 810
2. Kemboja	0,90	12 613	14 014
3. Kampung Baru	1,54	10 670	6 928
4. Bukit Cermin	0,54	8 429	15 609
2019	4,62	47 801	10 346

Sumber/Source: BPS, Data Potensi Desa 2019 / BPS - Statistic Indonesia - village Potential Data Collection

Tabel 2.1.2
Table

Penduduk menurut Kelurahan dan Jenis Kelamin serta Rasio Jenis Kelamin di Kecamatan Tanjungpinang Barat, 2019

Population by Kelurahan and Sex also Sex Ratio in Tanjungpinang Barat Subdistrict, 2019

Kelurahan <i>Kelurahan</i>	Laki-laki <i>Male</i>	Perempuan <i>Female</i>	Jumlah <i>Total</i>	Rasio Jenis Kelamin <i>Sex Ratio</i>
(1)	(2)	(3)	(4)	(5)
1. Tanjungpinang Barat	8 050	8 039	16 089	100
2. Kemboja	6 353	6 260	12 613	101
3. Kampung Baru	5 381	5 289	10 670	101
4. Bukit Cermin	4 143	4 286	8 429	96
2019	23 927	23 874	47 801	100

Sumber/Source: BPS, Data Potensi Desa 2019 / BPS - *Statistic Indonesia - village Potential Data Collection*

Tabel 2.1.3 **Persentase Penduduk menurut Status Perkawinan dan Kelurahan di Kecamatan Tanjungpinang Barat, 2019**
Population Percentage by Marital Status and Kelurahan in Tanjungpinang Barat Subdistrict, 2019

Kelurahan <i>Kelurahan</i>	Status Perkawinan <i>Marital Status</i>				Jumlah <i>Total</i>
	Belum Kawin <i>Unmarried</i>	Kawin <i>Married</i>	Cerai Hidup <i>Divorce</i>	Cerai Mati <i>Death Divorce</i>	
(1)	(2)	(3)	(4)	(5)	(6)
1. Tanjungpinang Barat	49,36	43,27	2,46	4,89	100,00
2. Kemboja	49,67	42,09	2,65	5,57	100,00
3. Kampung Baru	49,40	44,59	1,97	4,02	100,00
4. Bukit Cermin	48,51	43,81	2,63	5,04	100,00
Kec. Tanjungpinang Barat <i>Tanjungpinang Barat</i> <i>Subdistrict</i>	49,30	43,35	2,44	4,91	100,00

Sumber/Source: Dinas Kependudukan dan Pencatatan Sipil Kota Tanjungpinang/Population Registration of Tanjungpinang Municipality

2.2 PENDIDIKAN EDUCATION

Tabel
Table

2.2.1 Jumlah Fasilitas Sekolah Menurut Kelurahan dan Tingkat Pendidikan di Kecamatan Tanjungpinang Barat, 2017-2019

Number of Education Facilities by Kelurahan and Educational Level In Tanjungpinang Barat, 2017 - 2019

Kelurahan <i>Kelurahan</i>	PAUD			TK		
	2017	2018	2019	2017	2018	2019
(1)	(2)	(3)	(4)	(5)	(6)	(7)
1. Tanjungpinang Barat	3	3	3	7	7	7
2. Kemboja	3	3	3	1	1	1
3. Kampung Baru	4	4	4	1	1	1
4. Bukit Cermin	4	4	4	-	-	-
Kec. Tanjungpinang Barat <i>Tanjungpinang Barat</i> <i>Subdistrict</i>	14	14	14	9	9	9

Berlanjut/Continue...

Lanjutan Tabel/Continued Table 2.2.1

Kelurahan <i>Kelurahan</i>	SD			SMP		
	2017	2018	2019	2017	2018	2019
(1)	(2)	(3)	(4)	(5)	(6)	(7)
1. Tanjungpinang Barat	10	10	9	2	2	2
2. Kemboja	3	3	3	-	-	-
3. Kampung Baru	1	1	1	-	-	-
4. Bukit Cermin	1	1	1	3	3	3
Kec. Tanjungpinang Barat <i>Tanjungpinang Barat</i> <i>Subdistrict</i>	15	15	14	5	5	5

Berlanjut/Continue...

Lanjutan Tabel/Continued Table 2.2.1

Kelurahan <i>Kelurahan</i>	SMA			Perguruan Tinggi		
	2017	2018	2019	2017	2018	2019
(1)	(2)	(3)	(4)	(5)	(6)	(7)
1. Tanjungpinang Barat	1	1	1	-	-	-
2. Kemboja	-	-	-	-	-	-
3. Kampung Baru	-	-	-	-	-	-
4. Bukit Cermin	2	2	2	-	-	-
Kec. Tanjungpinang Barat						
<i>Tanjungpinang Barat</i> <i>Subdistrict</i>	3	3	3	-	-	-

Berlanjut/Continue...

Tabel
Table 2.2.2**Jumlah Fasilitas dan Status Sekolah di Kecamatan
Tanjungpinang Barat 2019/2020***Number of Teachers by Type and Status in Tanjungpinang Barat
Subdistrict, 2019/2020*

Jenis Sekolah <i>School's Type</i>	Negeri <i>Public</i>	Swasta <i>Private</i>	Jumlah <i>Total</i>
(1)	(2)	(3)	(4)
1. TK/RA	2	7	9
2. SD/MI	11	3	14
3. SMP/MTs	4	1	5
4. SMA/MA	3	-	3
5. SMK	-	-	-
Kec. Tanjungpinang Barat <i>Tanjungpinang Barat Subdistrict</i>	20	11	31

Sumber/Source: BPS, Data Potensi Desa 2019 / BPS - Statistic Indonesia - village Potential Data Collection

Tabel 2.2.3
Table

Banyak POS PAUD Menurut Kelurahan di Kecamatan Tanjungpinang Barat, 2019

Number of Early Childhood Education Centers According to Kelurahan in Tanjungpinang Barat Subdistrict, 2019

Kelurahan <i>Kelurahan</i>	Negeri <i>Public</i>	Swasta <i>Private</i>	Jumlah <i>Total</i>
(1)	(2)	(3)	(4)
1. Tanjungpinang Barat	-	3	3
2. Kemboja	-	3	3
3. Kampung Baru	-	4	4
4. Bukit Cermin	-	4	4
Kec. Tanjungpinang Barat <i>Tanjungpinang Barat Subdistrict</i>	-	14	14

Sumber/Source: BPS, Data Potensi Desa 2019 / BPS - *Statistic Indonesia - village Potential Data Collection*

Tabel 2.2.4 Banyaknya Taman Kanak-Kanak (TK) Menurut Kelurahan di Kecamatan Tanjungpinang Barat, 2019
Number of Kindergartens (TK) by Kelurahan in Tanjungpinang Barat Subdistrict, 2019

Kelurahan <i>Kelurahan</i>	Negeri <i>Public</i>	Swasta <i>Private</i>	Jumlah <i>Total</i>
(1)	(8)	(9)	(10)
1. Tanjungpinang Barat	2	5	7
2. Kemboja	-	1	1
3. Kampung Baru	-	1	1
4. Bukit Cermin	-	-	-
Kec. Tanjungpinang Barat <i>Tanjungpinang Barat Subdistrict</i>	2	7	9

Sumber/Source: BPS, Data Potensi Desa 2019 / BPS - Statistic Indonesia - village Potential Data Collection

Tabel
Table

2.2.5

Banyaknya Sekolah Dasar (SD) Menurut Kelurahan di Kecamatan Tanjungpinang Barat, 2019

Number of Elementary School by Kelurahan in Tanjungpinang Barat Subdistrict, 2019

Kelurahan <i>Kelurahan</i>	Negeri <i>Public</i>	Swasta <i>Private</i>	Jumlah <i>Total</i>
(1)	(8)	(9)	(10)
1. Tanjungpinang Barat	7	2	9
2. Kemboja	2	1	3
3. Kampung Baru	1	-	1
4. Bukit Cermin	1	-	1
Kec. Tanjungpinang Barat <i>Tanjungpinang Barat Subdistrict</i>	11	3	14

Berlanjut/Continue...

Tabel
Table **2.2.6**

Banyaknya Sekolah Menengah Pertama (SMP) Menurut Kelurahan di Kecamatan Tanjungpinang Barat, 2019
Number of Junior High Schools by Kelurahan in Tanjungpinang Barat Subdistrict, 2019

Kelurahan <i>Kelurahan</i>	Negeri <i>Public</i>	Swasta <i>Private</i>	Jumlah <i>Total</i>
(1)	(8)	(9)	(10)
1. Tanjungpinang Barat	1	1	2
2. Kemboja	-	-	-
3. Kampung Baru	-	-	-
4. Bukit Cermin	3	-	3
Kec. Tanjungpinang Barat <i>Tanjungpinang Barat Subdistrict</i>	4	1	5

Sumber/Source: BPS, Data Potensi Desa 2019 / BPS - *Statistic Indonesia - village Potential Data Collection*

Tabel 2.2.7
Table

Banyaknya Sekolah Menengah Atas (SMA) Menurut Kelurahan di Kecamatan Tanjungpinang Barat, 2019
Number of Senior High Schools by Kelurahan in Tanjungpinang Barat Subdistrict, 2019

Kelurahan <i>Kelurahan</i>	Negeri <i>Public</i>	Swasta <i>Private</i>	Jumlah <i>Total</i>
(1)	(8)	(9)	(10)
1. Tanjungpinang Barat	1	-	1
2. Kemboja	-	-	-
3. Kampung Baru	-	-	-
4. Bukit Cermin	2	-	2
Kec. Tanjungpinang Barat <i>Tanjungpinang Barat Subdistrict</i>	3	-	3

Sumber/Source: BPS, Data Potensi Desa 2019 / BPS - Statistic Indonesia - village Potential Data Collection

Tabel
Table 2.2.8**Jumlah Guru menurut Jenis Sekolah dan Status Sekolah di Kecamatan Tanjungpinang Barat 2019/2020***Number of Teachers by Type and Status in Tanjungpinang Barat Subdistrict, 2019/2020*

Jenis Sekolah <i>School's Type</i>	Negeri <i>Public</i>	Swasta <i>Private</i>	Jumlah <i>Total</i>
(1)	(2)	(3)	(4)
1. TK/RA	6	17	23
2. SD/MI	165	180	345
3. SMP/MTs	151	63	214
4. SMA/MA	126	0	126
5. SMK	0	0	0
Kec. Tanjungpinang Barat <i>Tanjungpinang Barat Subdistrict</i>	448	260	708

Sumber/Source: Dinas Pendidikan Kota Tanjungpinang / Education of Service Tanjungpinang Municipality

Tabel 2.2.9
Table

**Jumlah Murid menurut Jenis Sekolah dan Status Sekolah
di Kecamatan Tanjungpinang Barat 2019/2020**

*Number of Students by Type and Status in Tanjungpinang Barat
Subdistrict, 2019/2020*

Jenis Sekolah <i>School's Type</i>	Negeri <i>Public</i>	Swasta <i>Private</i>	Jumlah <i>Total</i>
(1)	(2)	(3)	(4)
1. TK/RA	103	168	271
2. SD/MI	2 957	991	3 948
3. SMP/MTs	1 899	45	1 944
4. SMA/MA	2 185	-	2 185
5. SMK	-	-	-
Kec. Tanjungpinang Barat <i>Tanjungpinang Barat Subdistrict</i>	7 144	1 204	8 348

Sumber/Source: Dinas Pendidikan Kota Tanjungpinang / Education of Service Tanjungpinang Municipality

Tabel
Table **2.2.10**

**Banyaknya Gugus Depan dan Anggota Pramuka di
Kecamatan Tanjungpinang Barat, 2018 -2019**
Number of Scouts in Tanjungpinang Barat Subdistrict, 2018-2019

Jenis Sekolah <i>School's Type</i>	2018	2019
(1)	(2)	(3)
1. Jumlah Pramuka/ <i>Number of Scouts</i>	3 073	3 073
• Pendega	-	-
• Penegak	403	403
• Penggalang	1 320	1 320
• Siaga	1 350	1 350
2. Gugus Depan/ <i>Scouts Group</i>	50	50
3. Sumber Didik	261	261
• Majelis	50	50
• Andalan	28	28
• Pembina	166	166
• Penggalang	17	17

Sumber/*Source*: Dinas Pemuda dan Olahraga Kota Tanjungpinang / *Youth and Sports Services Tanjungpinang Municipality*

Tabel 2.2.11
Table

Kemudahan Untuk Mencapai Sarana Pendidikan Terdekat Bagi Kelurahan yg tidak ada Sarana Pendidikan Menurut Kelurahan dan Jenjang Pendidikan Di Kecamatan Tanjungpinang Barat, 2019

Easy to Achieve Closest Educational Facilities for Kelurahan without Education Facilities According to Kelurahan and Education Levels in Tanjungpinang Barat District, 2019

Kelurahan	Sekolah Dasar <i>Elementary School</i>	Madrasah Ibtidaiyah <i>Moslem Elementary School</i>	Sekolah Menengah Pertama <i>Junior High School</i>	Madrasah Tsanawiyah <i>Moslem Junior High School</i>
(1)	(2)	(3)	(4)	(5)
1. Tanjungpinang Barat	sangat mudah	sangat mudah	sangat mudah	sangat mudah
2. Kemboja	sangat mudah	sangat mudah	sangat mudah	sangat mudah
3. Kampung Baru	sangat mudah	sangat mudah	sangat mudah	sangat mudah
4. Bukit Cermin	sangat mudah	sangat mudah	sangat mudah	sangat mudah

Berlanjut/Continue

Lanjutan Tabel/*Continued Table* 2.2.11

Kelurahan	MA	SMK	Akademi/ Perguruan Tinggi
(1)	(2)	(3)	(4)
1. Tanjungpinang Barat	Sangat Mudah	Sangat Mudah	Sangat Mudah
2. Kemboja	Sangat Mudah	Sangat Mudah	Sangat Mudah
3. Kampung Baru	Sangat Mudah	Sangat Mudah	Sangat Mudah
4. Bukit Cermin	Sangat Mudah	Sangat Mudah	Sangat Mudah
Kec. Tanjungpinang Barat <i>Tanjungpinang Barat Subdistrict</i>	Sangat Mudah	Sangat Mudah	Sangat Mudah

Sumber/*Source*: BPS, Data Potensi Desa 2019 / *BPS - Statistic Indonesia - village Potential Data Collection*

2.3 KESEHATAN HEALTH

Tabel 2.3.1 Jumlah Sarana Kesehatan Menurut Kelurahan dan Jenis Sarana Kesehatan di Kecamatan Tanjungpinang Barat 2017-2019

Number of Kelurahan Having Health Facilities by Kelurahan in Tanjungpinang Barat Subdistrict, 2017-2019

Kelurahan <i>Kelurahan</i>	Rumah Sakit Umum <i>General Hospitals</i>			Rumah Sakit Bersalin <i>Special Hospitals</i>		
	2017	2018	2019	2017	2018	2019
(1)	(2)	(3)	(4)	(5)	(6)	(7)
1. Tanjungpinang Barat	1	1	1	-	-	-
2. Kemboja	-	-	-	-	-	-
3. Kampung Baru	-	-	-	-	-	-
4. Bukit Cermin	-	-	-	-	-	-
Kec. Tanjungpinang Barat <i>Tanjungpinang Barat Subdistrict</i>	1	1	1	-	-	-

Berlanjut/Continue...

Lanjutan Tabel/Continued Table 2.3.1

Kelurahan <i>Kelurahan</i>	Poliklinik/ Balai Pengobatan <i>Medical Clinic</i>			Puskesmas <i>Public Health Center</i>		
	2017	2018	2019	2017	2018	2019
(1)	(8)	(9)	(10)	(11)	(12)	(13)
1. Tanjungpinang Barat	3	3	3	-	-	-
2. Kemboja	2	2	2	-	-	-
3. Kampung Baru	-	-	-	-	-	-
4. Bukit Cermin	1	1	1	-	-	-
Kec. Tanjungpinang Barat <i>Tanjungpinang Barat</i> <i>Subdistrict</i>	6	6	6	-	-	-

Berlanjut/Continue...

Lanjutan Tabel/Continued Table 2.3.1

Kelurahan <i>Kelurahan</i>	Puskesmas Pembantu <i>Subsidiary of Public Health Center</i>			Apotek <i>Pharmacy</i>		
	2017	2018	2019	2017	2018	2019
(1)	(14)	(15)	(16)	(17)	(18)	(19)
1. Tanjungpinang Barat	-	-	-	2	2	2
2. Kemboja	1	1	1	7	7	7
3. Kampung Baru	-	-	-	5	5	5
4. Bukit Cermin	-	-	-	2	2	2
Kec. Tanjungpinang Barat <i>Tanjungpinang Barat</i> <i>Subdistrict</i>	1	1	1	16	16	16

Berlanjut/Continue...

Lanjutan Tabel/Continued Table 2.3.1

Kelurahan <i>Kelurahan</i>	Klinik/Balai Kesehatan <i>Medical Clinic</i>			Praktek Bidan <i>Midwife Clinic</i>		
	2017	2018	2019	2017	2018	2019
(1)	(20)	(21)	(22)	(23)	(24)	(25)
1. Tanjungpinang Barat	3	3	3	3	3	3
2. Kemboja	2	2	2	-	-	-
3. Kampung Baru	3	3	3	1	1	1
4. Bukit Cermin	1	1	1	-	1	1
Kec. Tanjungpinang Barat <i>Tanjungpinang Barat</i> <i>Subdistrict</i>	9	9	9	4	5	5

Berlanjut/Continue...

Lanjutan Tabel/Continued Table 2.3.1

Kelurahan Kelurahan	Posyandu <i>Integrated Service Post</i>			Polindes <i>Village Maternity Cottage</i>		
	2017	2018	2019	2017	2018	2019
(1)	(26)	(27)	(28)	(29)	(30)	(31)
1. Tanjungpinang Barat	14	15	15	-	-	-
2. Kemboja	8	9	9	-	-	-
3. Kampung Baru	6	6	7	-	-	-
4. Bukit Cermin	10	8	8	-	-	-
Kec. Tanjungpinang Barat <i>Tanjungpinang Barat</i> <i>Subdistrict</i>	38	38	39	-	-	-

Sumber/Source: Dinas Kesehatan, Pengendalian Penduduk dan KB Kota Tanjungpinang/Health, Control of Population and KB Services of Tanjungpinang Municipality

Tabel
Table **2.3.2**

Kemudahan Mencapai Sarana Kesehatan Terdekat Bagi Kelurahan yang tidak ada Sarana Kesehatan Menurut Kelurahan dan Jenis Sarana Kesehatan di Kecamatan Tanjungpinang Barat

Easy of Achieving Closest Health Facilities for Kelurahan without Health Facilities by Village and Types of Health Facilities in Tanjungpinang Barat District

Kelurahan	Rumah Sakit	Rumah sakit Bersalin	Poliklinik/ Balai Pengobatan	Puskesmas	Apotek
(1)	(2)	(3)	(4)	(5)	(6)
1. Tanjungpinang Barat	-	Sulit	-	Sangat Mudah	-
2. Kemboja	Sangat Mudah	Sulit	-	Sangat Mudah	-
3. Kampung Baru	Sangat Mudah	Sulit	-	Sangat Mudah	-
4. Bukit Cermin	Sangat Mudah	Sulit	-	Sangat Mudah	-
Kec. Tanjungpinang Barat <i>Tanjungpinang Barat Subdistrict</i>	Sangat Mudah	Sulit		Sangat Mudah	

Sumber/Source: BPS, Data Potensi Desa 2019 / BPS - *Statistic Indonesia -village Potential Data Collection*

Tabel 2.3.3
Table

Banyaknya Akseptor KB menurut Jenis Alat Kontrasepsi di Kecamatan Tanjungpinang Barat, 2013-2019

Number of Family Planning Acceptors by Type of Contraception in Tanjungpinang Barat Subdistrict, 2013-2019

Tahun <i>Year</i>	IUD	Pil <i>Pill</i>	Kondom <i>Condom</i>	Suntikan <i>Injection</i>	MOW & MOP	Implan <i>Implant</i>	Jumlah <i>Total</i>
(1)	(2)	(3)	(4)	(5)	(6)	(7)	(8)
2019	275	846	308	1 920	192	177	3 718
2018	210	160	1	218	142	1 932	2 663
2017	214	873	218	1 824	157	129	3 415
2016	187	1 025	435	1 774	117	171	3 709
2015	182	122	448	1 756	112	184	3 704
2014	186	1 410	94	1 907	103	281	3 981
2013	453	825	115	1 079	80	-	3 464

Sumber/Source: Dinas Kesehatan, Pengendalian Penduduk dan KB Kota Tanjungpinang/Health, Control of Population and KB Services of Tanjungpinang Municipality

Tabel
Table **2.3.4**

**Banyaknya Wanita Usia Subur (WUS) di Kecamatan
Tanjungpinang Barat, 2016– 2019**

*Number of Childbearing Age Women in Tanjungpinang Barat
Subdistrict, 2016-2019*

Tahun <i>Year</i>	Wanita Usia Subur (WUS) <i>Childbearing Age Women</i>	% Terhadap Populasi <i>Percentage to Population</i>
(1)	(2)	(3)
2019	12 934	27,05
2018	13 151	21,38
2017	16 805	12,94
2016	16 724	13,19

Sumber/Source: Dinas Kesehatan, Pengendalian Penduduk dan KB Kota Tanjungpinang/Health, Control of Population and KB Services of Tanjungpinang Municipality

Tabel
Table **2.3.5**

**Banyaknya Warga Penderita Gizi Buruk Menurut
Kelurahan di Kecamatan Tanjungpinang Barat, 2017 dan
2018**

*Number of Childbearing Age Women in Tanjungpinang Barat
Subdistrict, 2017 and 2018*

Kelurahan	2017	2018
(1)	(2)	(3)
1. Tanjungpinang Barat	-	-
2. Kemboja	-	-
3. Kampung Baru	-	-
4. Bukit Cermin	-	-
Kec. Tanjungpinang Barat <i>Tanjungpinang Barat Subdistrict</i>	-	-

Sumber/Source: Dinas Kesehatan, Pengendalian Penduduk dan KB Kota Tanjungpinang/Health, Control of Population and KB Services of Tanjungpinang Municipality

2.4 PERUMAHAN

Tabel 2.4.1 Banyaknya Keluarga Menurut Kelurahan dan Jenis Pengguna Listrik di Kecamatan Tanjungpinang Barat, 2019
Table Number of Families by Village and Type of Electricity User in Tanjungpinang Barat Subdistrict, 2019

Kelurahan <i>Kelurahan</i>	Pengguna Listrik <i>Electric User</i>		Jumlah <i>Total</i>	Bukan Pengguna Listrik
	PLN <i>PLN</i>	Non PLN		<i>Non Electric User</i>
(1)	(2)	(3)	(4)	(5)
1. Tanjungpinang Barat	5 199	-	5 199	-
2. Kemboja	4 312	-	4 312	-
3. Kampung Baru	3 371	-	3 371	-
4. Bukit Cermin	2 755	-	2 755	-
Kec. Tanjungpinang Barat <i>Tanjungpinang Barat Subdistrict</i>	15 637	-	15 637	-

Sumber/Source: BPS, Data Potensi Desa 2019 / BPS - *Statistic Indonesia - village Potential Data Collection*

Tabel 2.4.2 **Banyaknya Kelurahan Menurut Keberadaan Penerangan Jalan Utama Kelurahan di Kecamatan Tanjungpinang Barat, 2019**
Number of Kelurahan According to Existence of Kelurahan Main Street Lighting in Tanjungpinang Barat District, 2019

Penerangan Jalan Utama	2014	2018	2019
<i>Toilet facilities</i>			
(1)	(2)	(3)	(4)
Sumber Penerangan Jalan Utama			
Listrik Pemerintah	4	4	4
Listrik Non Pemerintah	-	-	-
Non Listrik	-	-	-

Sumber/Source: BPS, Data Potensi Desa 2019 / BPS - *Statistic Indonesia - village Potential Data Collection*

Tabel 2.4.3 Banyaknya Kelurahan Menurut Sumber Air Minum Sebagian Besar Keluarga di Kecamatan Tanjungpinang Barat, 2019
Number of Kelurahan According to Source of Drinking Water Most of Families in Tanjungpinang Barat District, 2019

Sumber Air Minum	2014	2018	2019
<i>Drink Water Sources</i>			
(1)	(2)	(3)	(4)
Air Kemasan Bermerk/ <i>Branded bottled water</i>	-	-	-
Air Isi Ulang / <i>Refill water</i>	4	4	4
Ledeng Dengan Meteran / <i>Plumbing With Meter</i>	-	-	-
Ledeng Tanpa Meteran / <i>Plumbing Without Meter</i>	-	-	-
Sumur Bor/ <i>Boreholes</i>	-	-	-
Sumur / <i>Draw Well</i>	-	-	-
Mata Air / <i>Water Springs</i>	-	-	-
Sungai/ Danau/Kolam/dll / <i>River/Lake/ Pool/ ect</i>	-	-	-
Air Hujan / <i>Rain water</i>	-	-	-
Lainnya / <i>the other</i>	-	-	-

Sumber/Source: BPS, Data Potensi Desa 2019 / BPS - *Statistic Indonesia -village Potensial Data Collection*

Tabel 2.4.4 Banyaknya Kelurahan Menurut Penggunaan Fasilitas Tempat Buang air Besar Sebagian Besar Keluarga di Kecamatan Tanjungpinang Barat, 2019
Number of Kelurahan According to the Use of Defecation Facilities for Most Families in Tanjungpinang Barat District, 2019

Fasilitas Tempat Buang Air Besar	2014	2018	2019
<i>Toilet facilities</i>			
(1)	(2)	(3)	(4)
Jamban / Toilet			
Sendiri / Alone	4	4	4
Bersama / Together	4	4	4
Umum / Geneal	4	4	4

Sumber/Source: BPS, Data Potensi Desa 2019 / BPS - Statistic Indonesia - village Potential Data Collection

Tabel 2.4.5 Banyaknya Kelurahan Menurut Jenis Bahan Bakar untuk Memasak yang digunakan Oleh Sebagian Besar Keluarga di Kecamatan Tanjungpinang Barat, 2019
Number of Kelurahan According to Cooking Fuel for Most Families in Tanjungpinang Barat District, 2019

Jenis Bahan Bakar	2014	2018	2019
<i>Toilet facilities</i>			
(1)	(2)	(3)	(4)
Gas Kota	-	-	-
LPG 3 KG	4	4	4
LPG Lebih dari 3 KG	-	-	-
Minyak Tanah	-	-	-
Kayu Bakar	-	-	-
Lainnya	-	-	-

Sumber/Source: BPS, Data Potensi Desa 2019 / BPS - Statistic Indonesia - village Potential Data Collection

Tabel 2.4.6
Table

Banyaknya Kelurahan yang memiliki Lapangan Olah Raga Menurut Jenis Olah Raga dan Kondisi Fasilitas/ Lapangan Olahraga di Kecamatan Tanjungpinang Barat, 2019

Number of Kelurahan that Had Sports Facilities by Kind of Sports and Sport Facilities Condition in Tanjungpinang Barat District, 2019

Jenis Olahraga <i>Kind of Sport</i>	Kondisi Fasilitas / Lapangan Olahraga <i>Sport Facilities Condition</i>			Tidak Ada Fasilitas / Lapangan Olahraga
	Baik	Rusak Sedang	Rusak Parah	
(1)	(2)	(3)	(4)	(5)
Sepak Bola	2	-	-	2
Bola Voli	3	1	-	-
Bulu Tangkis	3	-	-	1
Bola Basket	-	-	-	4
Tenis Lapangan	2	-	-	2
Tenis Meja	1	-	-	3
Futsal	2	-	-	2
Renang	-	-	-	4
Beladiri	-	-	-	4
Billayrd	-	-	-	4
Pusat Kebugaran	1	-	-	3
Lainnya	-	-	-	4

Sumber/Source: BPS, Data Potensi Desa 2019 / BPS - *Statistic Indonesia -village Potensial Data Collection*

2.5 AGAMA DAN SOSIAL

RELIGION AND SOCIAL

Tabel 2.5.1 Banyaknya Rumah Ibadah menurut Kelurahan di Kecamatan Tanjungpinang Barat, 2019
Table **2.5.1** **Number of House of Worship by Kelurahan in Tanjungpinang Barat Subdistrict, 2019**

Kelurahan <i>Kelurahan</i>	Masjid <i>Mosque</i>	Surau	Gereja Katolik <i>Catholic Church</i>	Gereja Protestan <i>Protestant Church</i>	Vihara <i>Vihara</i>	Klenteng <i>Klenteng</i>
(1)	(2)	(3)	(4)	(5)	(6)	(7)
1. Tanjungpinang Barat	12	6	-	2	2	4
2. Kemboja	2	10	1	-	-	1
3. Kampung Baru	6	5	-	4	-	1
4. Bukit Cermin	6	5	-	1	-	-
Kec. Tanjungpinang Barat <i>Tanjungpinang Barat Subdistrict</i>	26	26	1	7	2	6

Sumber/Source: BPS, Data Potensi Desa 2019 / BPS - Statistic Indonesia - village Potential Data Collection

Tabel 2.5.2
Table

**Persentase Penduduk menurut Agama di Kecamatan
Tanjungpinang Barat 2013-2019**

*Percentage of Population by Religion Tanjungpinang Barat
Subdistrict, 2013-2019*

Tahun <i>Year</i>	Islam <i>Moslem</i>	Katolik <i>Catholic</i>	Protestan <i>Protestant</i>	Buddha	Hindu	Kong Hu Chu	Lainnya <i>Others</i>
(1)	(2)	(3)	(4)	(5)	(6)	(7)	(8)
2019	73,65	0,98	5,42	20,16	0,01	0,78	0,00
2018	72,83	0,98	5,42	19,98	0,01	0,78	0,00
2017	73,17	1,06	5,68	19,39	0,02	0,67	0,00
2016	73,40	1,03	5,70	19,78	0,02	0,07	0,00
2015	72,93	1,01	5,68	19,66	0,02	0,71	0,00
2014	72,40	1,02	5,54	20,25	0,02	0,74	0,00
2013	72,43	1,01	5,54	20,25	0,01	0,74	0,003

Sumber/Source: Kementerian Agama Kota Tanjungpinang/Ministry of Religion Affairs of Tanjungpinang Municipality

Tabel
Table 2.5.3**Banyaknya Calon Jemaah Haji di Kecamatan**
Tanjungpinang Barat, 2013-2019*Number of pilgrims in Tanjungpinang Barat Subdistrict, 2013-2019*

Tahun Year	Mendaftar Register			Berangkat Depart		
	Laki-laki Male	Perempuan Female	Jumlah Total	Laki-laki Male	Perempuan Female	Jumlah Total
(1)	(2)	(3)	(4)	(5)	(6)	(7)
2019	70	64	134	23	20	43
2018	30	50	80	30	43	73
2017	14	18	32	18	30	48
2016	14	16	30	14	22	36
2015	42	56	98	15	30	45
2014	26	70	96	21	35	56
2013	19	29	48	19	29	48

Sumber/Source: Kementerian Agama Kota Tanjungpinang/Ministry of Religion Affairs of Tanjungpinang Municipality

Tabel 2.5.4
Table

Penyaluran Zakat Fitrah di Kecamatan Tanjungpinang Barat, 2013-2019

Zakat Fitrah Distributed in Tanjungpinang Barat Subdistrict, 2013-2019

Tahun <i>Year</i>	Mustahik	Muzakki	Zakat Fitrah Disalurkan <i>Distributed Zakat Fitrah</i>	
			Beras (kg) <i>Rice</i>	Uang (000 Rp) <i>Money</i>
(1)	(2)	(3)	(4)	(5)
2019	1 711	8 684	247	292 114
2018	1 276	4 889	116	103 540
2017	4 424	21 206	561	624 158
2016	11 081	41 354	87	1 264 057
2015	11 392	41 056	96	1 990 459
2014	16 025	38 251	632	980 745
2013	19 653	39 886	662	879 500

Sumber/Source: Kementerian Agama Kota Tanjungpinang/Ministry of Religion Affairs of Tanjungpinang Municipality

Tabel
Table **2.5.5**

**Banyaknya Nikah di Kecamatan Tanjungpinang Barat
2013-2019**

*Number of Married in Tanjungpinang Barat Subdistrict, 2013-
2019*

Tahun <i>Year</i>	Jumlah <i>Total</i>
(1)	(2)
2019	229
2018	245
2017	222
2016	214
2015	258
2014	305
2013	308

Sumber/Source: Kementerian Agama Kota Tanjungpinang/Ministry of Religion Affairs of Tanjungpinang Municipality

Tabel
Table **2.5.6**

**Banyaknya Perkara yang Diterima dan Diselesaikan
Pengadilan Agama Tanjungpinang di Kecamatan Bukit
Bestari, 2013-2019**

*Number of Tanjungpinang Moslem Court Accepted and Finished
Cases in Bukit Bestari Subdistrict, 2013-2019*

Tahun Year	Sisa Perkara Tahun Lalu Last Year Cases Left	Laporan Reports		Penyelesaian Finished	Sisa Perkara Cases Left
		Cerai Divorce	Lainnya Others		
(1)	(2)	(3)	(4)	(5)	(6)
2019	14	99	24	179	17
2018	27	121	-	138	10
2017	18	129	-	120	27
2016	14	120	-	116	18
2015	17	120	23	143	14
2014	20	112	21	136	17
2013	28	96	23	119	20

Sumber/Source: Kementerian Agama Kota Tanjungpinang/Ministry of Religion Affairs of Tanjungpinang Municipality

PRODUKSI BUAH-BUAHAN MENURUT JENIS TANAMAN
DI KECAMATAN TANJUNGPINANG BARAT (KUINTAL)
FRUITS PRODUCTION BY TYPE OF FRUITS IN
TANJUNGPINANG BARAT SUB DISTRICTS (QUINTAL)



Mangga/Manngo

139

Alpukat/Avocado

47



Rambutan/Rambutan

18

Pepaya/Papaya

9



ULASAN

Sektor pertanian di kecamatan Tanjungpinang Barat cenderung tidak ada berkembang. Hanya terdapat sektor peternakan seperti peternakan besar dan unggas. Pada tahun 2018 di Kecamatan Tanjungpinang Barat terdapat 14 ekor sapi dan 305 ekor ayam kampung. Namun pada tahun 2019 tidak ada ternak tercatat di Kecamatan Tanjungpinang Barat.

DESCRIPTION

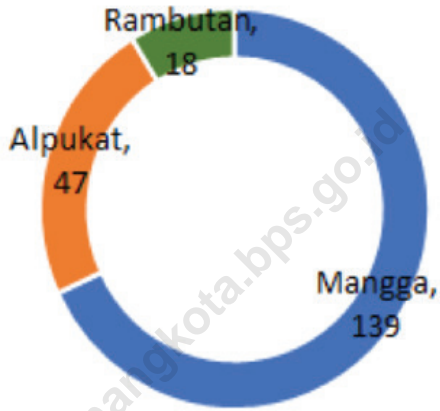
The agriculture sector in Tanjungpinang Barat sub-district tends not to develop. There are only livestock sectors such as large livestock and poultry. In 2018 in Tanjungpinang Barat Subdistrict there were 14 head of cattle and 305 native chickens. But during 2019 there were no livestock noted in Tanjungpinang Barat sub-district.

<https://tanjungpinangkota.bps.go.id>

Gambar 3.1
Figures

Produksi Buah -Buahan Di Kecamatan Tanjungpinang Barat (Kuintal), 2019

Production Of Fruits in Tanjungpinang Barat Subdistrict (quintal), 2019



3.1 PETERNAKAN LIVESTOCK

Tabel 3.1.1 Populasi Ternak Besar dan Ternak Unggas menurut Jenisnya di Kecamatan Tanjungpinang Barat, 2018-2019
Populasi Large livestock and poultry by kind in Tanjungpinang Barat Subdistrict 2018-2019

Jenis Ternak <i>Type of Stock</i>	2018	2019
(1)	(2)	(3)
1. Ternak Besar		
• Sapi	-	-
• Kerbau	-	-
• Kambing	14	-
• Babi	-	-
2. Ternak Unggas		
• Ayam Ras Pedaging	-	-
• Ayam Ras Petelur	-	-
• Ayam Kampung	305	-
• Itik	-	-

Sumber/Source: Dinas Pertanian Pangan dan Perikanan Kota Tanjungpinang/ *Agriculture and Fishery service of Tanjungpinang Municipality*

3.2 HOLTIKULTURA
HOLTICULTURE

Tabel 3.2.1 **Produksi Buah-buahan Menurut Jenis Tanaman di Kecamatan Tanjungpinang Barat (Kuintal), 2018-2019**
Table Production Of Fruits by Kind of Plans in Tanjungpinang Barat Subdistrict (Quintal), 2018-2019

Jenis Buah-Buahan <i>Kelurahan</i>	2018	2019
(1)	(2)	(3)
1. Alpukat	2	47
2. Jambu Air	4	5
3. Jengkol	2	2
4. Mangga	210	139
5. Nangka	-	4
6. Pepaya	4	9
7. Pisang	5	4
8. Rambutan	5	18
9. Sawo	1	1
Kec. Tanjungpinang Barat <i>Tanjungpinang Barat Subdistrict</i>	233	229

Sumber/Source: BPS, Statistic Pertanian Holtikultura SPH-SBS / BPS- Statistik Indonesia, Agricultura Statistik Holtikulture SPH - SBSv

INDUSTRI DAN KEUANGAN INDUSTRY AND FINANCE

Banyaknya Fasilitas Kegiatan Ekonomi
di Kecamatan Tanjungpinang Barat
*Number of Economic Facilities
in Tanjungpinang Barat Sub Districts*




Bank 11



Gas Station

Komplek Pertokoan
Shopping Complex 26



ULASAN**DESCRIPTION****1. Industri**

Tahun 2019, jumlah industri mikro kecil di Kecamatan Tanjungpinang Barat sebanyak 51 unit usaha dengan jumlah tenaga kerja 110 karyawan.

Industri besar sedang yang terdapat di Kecamatan Tanjungpinang Barat sebanyak 2 unit perusahaan dengan jumlah karyawan 65 orang.

2. Keuangan

Terdapat 4 bank negara, 6 bank swasta dan 1 bank perkreditan pada tahun 2019. Selain bank terdapat juga lembaga pegadaian sebanyak 3 unit dan koperasi simpan pinjam sebanyak 29 unit.

1. Industry

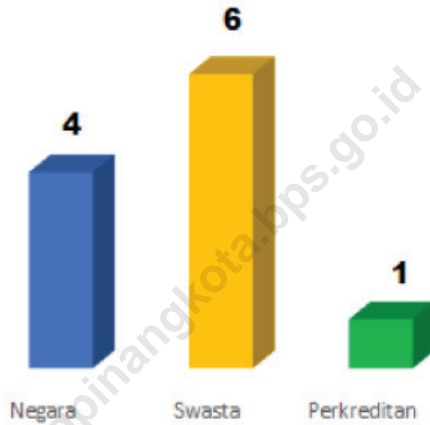
In 2019, the number of small micro industries in Tanjungpinang Barat Subdistrict was 51 business units with a total workforce of 110 employees.

There are 2 medium-sized large industries in the sub-district of Tanjung Pinang Barat with 65 employees.

2. Finance

There were 4 state banks, 6 private banks and 1 credit bank in 2019. In addition to banks, there were also 3 units of pawnshops and 29 units of savings and loan cooperatives.

Gambar 4.1 Jenis-Jenis Bank Di Kecamatan Tanjungpinang Barat, 2019
Figures Kind Of Bank In Tanjungpinang Barat Subdistrict, 2019



4.1 INDUSTRI

INDUSTRY

Tabel 4.1.1 **Banyaknya Perusahaan Menurut Jenisnya di Kecamatan Tanjungpinang Barat 2018-2019**
Table 4.1.1 **Number of Industry by Type in Tanjungpinang Barat Subdistrict, 2018-2019**

Jenis Perusahaan <i>Type of Industry</i>	2018	2019
(1)	(2)	(3)
1. Perusahaan Industri Mikro/Kecil <i>Micro/Small Industry</i>		
a. Perusahaan/ <i>Industry</i>	51	812
b. Jumlah Tenaga Kerja/ <i>Employee</i>	110	-
2. Perusahaan Industri Besar/Sedang <i>Medium/Big Industry</i>		
a. Perusahaan/ <i>Industry</i>	2	2
b. Jumlah Tenaga Kerja/ <i>Employee</i>	65	65

Sumber/*Source*: BPS Kota Tanjungpinang / *BPS - Statistic of Tanjungpinang Municipality*

Tabel
Table 4.1.2

**Banyaknya Industri Kecil menurut Kelurahan di
Kecamatan Tanjungpinang Barat, 2019**
*Number of Small Industry by Kelurahan in Tanjungpinang Barat
Subdistrict, 2019*

Tahun <i>Year</i>	Jenis Produksi <i>Type of Production</i>		Jumlah <i>Total</i>
	Makanan <i>Food</i>	Non Makanan <i>Non Food</i>	
(1)	(2)	(3)	(4)
2019	569	243	812
2018	34	17	51
2017	34	34	68
2016	18	6	24
2015	7	11	18

Sumber/Source: Dinas Perdagangan dan Perindustrian Kota Tanjungpinang/ *Trade and Industrial Services of Tanjungpinang Municipality*

4.2 KEUANGAN

FINANCE

Tabel 4.2.1 Banyaknya Bank menurut Kelurahan di Kecamatan Tanjungpinang Barat, 2019
Table **4.2.1** Banyaknya Bank menurut Kelurahan di Kecamatan Tanjungpinang Barat, 2019
Number of Banks by Kelurahan in Tanjungpinang Barat Subdistrict, 2019

Kelurahan <i>Kelurahan</i>	Jenis Bank <i>Type of Banks</i>			Jumlah <i>Total</i>
	Negara <i>State</i>	Swasta <i>Private</i>	Perkreditan <i>Credit</i>	
(1)	(2)	(3)	(4)	(5)
1. Tanjungpinang Barat	1	-	-	1
2. Kemboja	2	6	1	9
3. Kampung Baru	1	-	-	1
4. Bukit Cermin	-	-	-	-
Kec. Tanjungpinang Barat	4	6	1	11

Sumber/Source: BPS, Data Potensi Desa 2019 / BPS - Statistic Indonesia - village Potential Data Collection

Tabel
Table 4.2.2**Banyaknya Koperasi menurut Kelurahan dan Jenis Koperasi di Kecamatan Tanjungpinang Barat, 2019**
Number of Banks ,pawnshop and cooperative by Kelurahan in Tanjungpinang Barat Subdistrict, 2019

Kelurahan <i>Kelurahan</i>	Koperasi Unit Desa (KUD)	Koperasi Industri Kecil dan Keraji- nan Rakyat	Koperasi sim- pan Pinjam	Koperasi Lain- nya
(1)	(2)	(3)	(4)	(5)
1. Tanjungpinang Barat	-	-	15	-
2. Kemboja	-	-	4	-
3. Kampung Baru	-	-	1	-
4. Bukit Cermin	-	-	5	1
KecamatanTanjungpinang Barat	-	-	25	1

Sumber/Source: BPS,Data Potensi Desa 2019 / BPS - Statistic Indonesia -village Potensial Data Collection

Tabel
Table 4.2.3**Banyaknya Sarana Prasarana Ekonomi dan SPBU menurut Kelurahan di Kecamatan Tanjungpinang Barat, 2019**
Number of Trading Facilities and Gas Station by Kelurahan in Tanjungpinang Barat Subdistrict, 2019

Kelurahan <i>Kelurahan</i>	Kelompok Pertokoan <i>Market</i>	Pasar Dengan Bangunan Semi Permanen <i>Supermarket</i>	SPBU <i>Gas Station</i>
(1)	(2)	(3)	(4)
1. Tanjungpinang Barat	5	-	-
2. Kemboja	14	-	-
3. Kampung Baru	5	-	1
4. Bukit Cermin	1	-	-
Kecamatan Tanjungpinang Barat	25	-	1

Sumber/Source: BPS, Data Potensi Desa 2019 / BPS - *Statistic Indonesia -village Potensial Data Collection*

Lanjutan Tabel/Continued Table 4.2.3

Kelurahan <i>Kelurahan</i>	Pasar Tanpa Bangunan	Minimarket	Toko/Warung Kelontong
(1)	(5)	(6)	(7)
1. Tanjungpinang Barat	-	2	68
2. Kemboja	-	1	106
3. Kampung Baru	-	2	61
4. Bukit Cermin	-	2	45
Kecamatan Tanjungpinang Barat	-	7	280

Sumber/Source: BPS Data Potensi Desa 2019 / BPS - Statistic Indonesia -village Potensial Data Collection

Lanjutan Tabel/Continued Table 4.2.3

Kelurahan Kelurahan	Warung /Kedai Makanan	Hotel	Hostel/Motel/Los- men/Wisma
(1)	(8)	(9)	(10)
1. Tanjungpinang Barat	47	2	-
2. Kemboja	30	6	4
3. Kampung Baru	25	3	1
4. Bukit Cermin	23	-	-
Kecamatan Tanjungpinang Barat	125	11	5

Sumber/Source: BPS, Data Potensi Desa 2019 / BPS - Statistic Indonesia -village Potensial Data Collection

Tabel
Table **4.2.4**

**Pungutan Pajak Bumi dan Bangunan di Kecamatan
Tanjungpinang Barat, 2019**
Land and Building Tax in Tanjungpinang Barat Subdistrict, 2019

Kelurahan <i>Kelurahan</i>	Luas Bumi <i>Land Area</i> <i>(Ha)</i>	Luas Bangunan <i>Building Area</i> <i>(m²)</i>	Nilai Pajak <i>Tax Value</i> <i>(000 Rp)</i>
(1)	(2)	(3)	(4)
1. Tanjungpinang Barat	1 051 548	309 265	400 939
2. Kemboja	868 999	412 118	687 327
3. Kampung Baru	1 440 800	260 150	707 938
4. Bukit Cermin	414 229	147 605	151 534

Sumber/Source: Badan Pengelolaan Pajak dan Retribusi Daerah Kota Tanjungpinang / *Taxs Management Office of Tanjungpinang Municipality*

**TRANSPORTASI, KOMUNIKASI,
DAN PARIWISATA**
**TRANSPORTATION, COMMUNICATION,
AND TOURISM**

**Banyaknya Fasilitas Akomodasi di Kecamatan
Tanjungpinang Barat**
*Number of Accommodation Facilities in
Tanjungpinang Barat Sub Districts*



Hotel/Hotels

5



Penginapan/Lodging

Menara Telekomunikasi
Telecommunication Tower

16

Operator/Operator

6



ULASAN

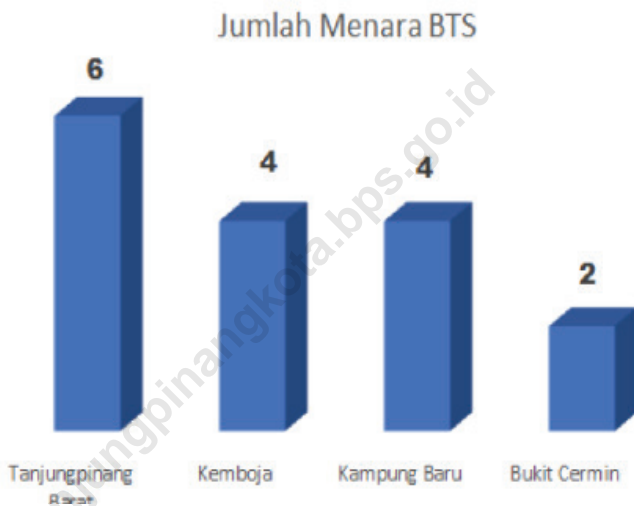
Terdapat 16 menara telekomunikasi (Tower) di Kecamatan Tanjungpinang Barat. Jumlah Hotel di Kecamatan Tanjungpinang Barat sebanyak 16 Hotel dan penginapan dengan jumlah kamar sebanyak 577 kamar. Hotel terbanyak terdapat di kelurahan kemboja sebanyak 10 hotel.

DESCRIPTION

There are 16 telecommunication towers (Tower) in Tanjungpinang Barat Subdistrict. Number of Hotels in Tanjungpinang Barat Subdistrict are 16 Hotels and inns with 577 rooms. The most hotels are in Kemboja 10 hotels..

<https://tanjungpinangkota.bps.go.id>

Gambar 5.1 Jumlah Menara Telekomunikasi (BTS) menurut Kelurahan Di Kecamatan Tanjungpinang Barat, 2019
Number of Towers (BTS) by Kelurahan InTanjungpinang Barat Subdistrict, 2019



5.1 TRANSPORTASI DAN KOMUNIKASI

TRANSPORTATION AND COMMUNICATION

Tabel 5.1.1 Banyaknya Bandara, Terminal, dan Pelabuhan Bongkar Muat Menurut Kelurahan di Kecamatan Tanjungpinang Barat, 2018-2019
Number of Airport, Station, and Port by Kelurahan in Tanjungpinang Barat Subdistrict, 2018-2019

Kelurahan <i>Kelurahan</i>	Bandara <i>Airport</i>	Terminal <i>Station</i>	Pelabuhan Bongkar Muat	
			<i>Loading</i>	<i>Unloading</i>
(1)	(2)	(3)	(4)	
1. Tanjungpinang Barat	-	-	1	
2. Kemboja	-	-	-	
3. Kampung Baru	-	-	-	
4. Bukit Cermin	-	-	-	
Kec. Tanjungpinang Barat <i>Tanjungpinang Barat Dsitrict</i>	-	-	1	

Sumber/Source: BPS, Data Potensi Desa 2019 / BPS - Statistic Indonesia - village Potential Data Collection

Tabel 5.1.2 Sarana Transportasi Antar Kelurahan Menurut Kelurahan di Kecamatan Tanjungpinang Barat, 2019
Table Inter-Village Transportation Facilities According to Kelurahan in Tanjungpinang Barat District, 2019

Kelurahan <i>Kelurahan</i>	Jenis Transportasi <i>Type of Transportation</i>	Keberadaan Angkutan Umum <i>Public Transportation Availability</i>
(1)	(2)	(3)
1. Tanjungpinang Barat	Angkutan Pribadi <i>Personal Vehicle</i>	Ada/Exist
2. Kemboja	Angkutan Pribadi <i>Personal Vehicle</i>	Ada/Exist
3. Kampung Baru	Angkutan Pribadi <i>Personal Vehicle</i>	Ada/Exist
4. Bukit Cermin	Angkutan Pribadi <i>Personal Vehicle</i>	Ada/Exist
Kec. Tanjungpinang Barat <i>Tanjungpinang Barat Subdistrict</i>	Angkutan Pribadi <i>Personal Vehicle</i>	Ada/Exist

Sumber/Source: BPS, Data Potensi Desa 2019 / BPS - Statistic Indonesia - village Potential Data Collection

Tabel
Table

5.1.3

**Sarana Transportasi Antar Kelurahan Menurut
Kelurahan di Kecamatan Tanjungpinang Barat, 2019**
*Inter-Village Transportation Facilities According to Kelurahan
in Tanjungpinang Barat District, 2019*

Kelurahan <i>Kelurahan</i>	Jenis Permukaan Jalan <i>Type of Road</i>	Dapat Dilalui Kendaraan Ber- motor Roda 4 atau Lebih <i>Can be Accessed by 4 Wheels and more Vehicle</i>
(1)	(2)	(3)
1. Tanjungpinang Barat	Aspal/Asphalt	Dapat/Accessible
2. Kemboja	Aspal/Asphalt	Dapat/Accessible
3. Kampung Baru	Aspal/Asphalt	Dapat/Accessible
4. Bukit Cermin	Aspal/Asphalt	Dapat/Accessible
Kec. Tanjungpinang Barat <i>Tanjungpinang Barat Subdistrict</i>	Aspal/Asphalt	Dapat/Accessible

Sumber/Source: BPS, Data Potensi Desa 2019 / BPS - Statistic Indonesia - village Potential Data Collection

Tabel 5.1.4
Table

Jumlah Menara dan Operator Layanan Komunikasi Telepon Seluler Serta Kondisi Sinyal Telepon Seluler Menurut Kelurahan di Kecamatan Tanjungpinang Barat, 2019

Number of Towers and Cellular Communication Service Operators and Cellular Signal Signal Conditions by Village in the District of Tanjungpinang Barat, 2019

Kelurahan <i>Kelurahan</i>	Menara Telekomunikasi <i>Telecommunication Towers</i>	Operator <i>Operator</i>	Kondisi Sinyal <i>Sinyal Condition</i>
(1)	(2)		
1. Tanjungpinang Barat	6	6	Kuat/ <i>Strong</i>
2. Kemboja	4	6	Kuat/ <i>Strong</i>
3. Kampung Baru	4	6	Kuat/ <i>Strong</i>
4. Bukit Cermin	2	6	Kuat/ <i>Strong</i>
Kec. Tanjungpinang Barat <i>Tanjungpinang Barat Subdistrict</i>	16	6	Kuat/<i>Strong</i>

Sumber/*Source*: BPS, Data Potensi Desa 2019 / BPS - *Statistic Indonesia - village Potential Data Collection*

5.2 PARIWISATA

TOURISM

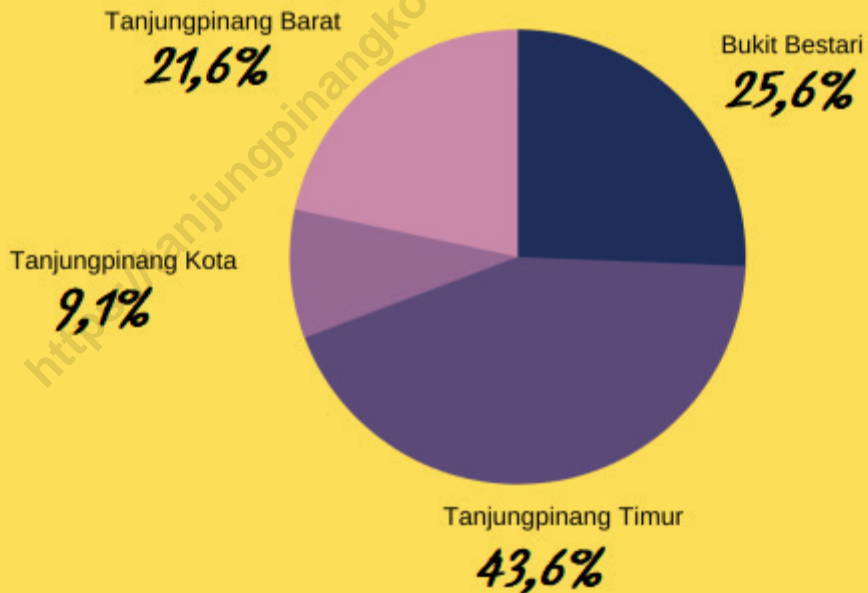
Tabel 5.2.1 **Banyaknya Fasilitas Akomodasi/Hotel dan Jumlah Kamar Menurut Kelurahan di Kecamatan Tanjungpinang Barat, 2019**
Number of Acomodation Facilities/Hotels and Number of Rooms by Kelurahan in Tanjungpinang Barat Subdistrict, 2019

Kelurahan <i>Kelurahan</i>	Hotel <i>Hotel</i>	Penginapan <i>Inn</i>	Jumlah Kamar <i>Number of Room</i>
(1)	(2)	(3)	(4)
1. Tanjungpinang Barat	2	-	60
2. Kemboja	6	4	319
3. Kampung Baru	3	1	198
4. Bukit Cermin	-	-	-
Kec. Tanjungpinang Barat	11	5	577

Sumber/Source: BPS, Data Potensi Desa 2019 / BPS - Statistic Indonesia - village Potential Data Collection

**Persentase Penduduk Menurut
Kecamatan**

*Percentage of Population by
Subdistrict*



ULASAN

Perbandingan antar kecamatan dapat dilihat dari jumlah penduduk dan persentase pemeluk agama di kecamatan masing-masing. Kecamatan tanjungpinang timur dengan jumlah penduduk terbanyak yaitu 96 218 jiwa , kecamatan Bukit Bestari dengan jumlah penduduk 56 597 jiwa. dan kecamatan Tanjungpinang Barat dengan jumlah penduduk 47 801 jiwa. terakhir kecamatan tanjungpinang kota dengan jumlah penduduk terkecil sebanyak 20 196 jiwa.

Jika dilihat persentase pemeluk agama , islam merupakan agama mayoritas di kota tanjungpinang dengan rentang pemeluk 67 % - 86 %.

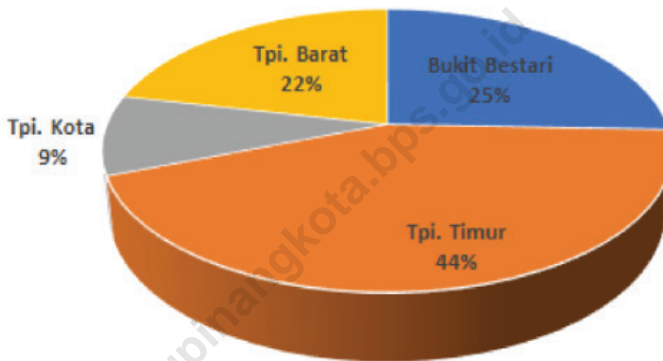
DESCRIPTION

Comparison between sub-districts can be seen from the total population and percentage of followers of religion in each sub-district. East Tanjung Subdistrict with the most population is 96 218 people, Bukit Bestari sub-district with a population of 56 597 people. and Tanjungpinang Barat sub-district with a population of 47 801 people. Finally, Tanjung Pinang sub-district with the smallest number of residents is 20 196 inhabitants.

When viewed from at the percentage of religion believers, Islam is the majority religion in Tanjung Pinang Municipality with a range of 67% - 86% adherents.

Gambar 6.1
Figures

Persentase Jumlah Penduduk menurut Kecamatan di Kota Tanjungpinang 2019
Percentage of population by Subdistrict in Tanjungpinang Municipality, 2019



Sumber/Source : Dinas Kependudukan dan Pencacatan Sipil / *Population and Civil Registration Agency of Tanjungpinang Municipality*

Tabel
Table **6.1**

**Jumlah Penduduk Menurut Kecamatan di Kota
Tanjungpinang, 2019**
Population by Subdistrict in Tanjungpinang Municipality, 2019

Kecamatan <i>Subdistrict</i>	Penduduk <i>Population</i>		Jumlah <i>Total</i>
	Laki-laki <i>Male</i>	Perempuan <i>Female</i>	
(1)	(2)	(3)	(4)
1. Bukit Bestari	28 307	28 290	56 597
2. Tanjungpinang Timur	48 611	47 607	96 218
3. Tanjungpinang Kota	10 366	9 830	20 196
4. Tanjungpinang Barat	23 927	23 874	47 801
2019	111 211	109 601	220 812
2018	105 714	103 566	209 280
2017	104 662	102 395	207 057

Sumber/Source: Dinas Kependudukan dan Pencatatan Sipil Kota Tanjungpinang/Population Registration of Tanjungpinang Municipality

Tabel
Table **6.2****Persentase Penduduk Menurut Agama dan Kecamatan di Kota Tanjungpinang, 2019***Population by Subdistrict in Tanjungpinang Municipality, 2019*

Kecamatan <i>Subdistrict</i>	Penduduk <i>Population</i>			
	Islam <i>Moslem</i>	Protestan <i>Protestant</i>	Katolik <i>Catholic</i>	Hindu
(1)	(2)	(3)	(4)	(5)
1. Bukit Bestari	77,99	6,55	1,58	0,01
2. Tanjungpinang Timur	84,53	7,32	1,43	0,02
3. Tanjungpinang Kota	67,87	2,4	1	0,01
4. Tanjungpinang Barat	73,39	5,42	0,98	0,01
2019	78,99	6,25	1,33	0,01

Berlanjut/Continue...

Lanjutan Tabel/Continued Table 6.2

Kecamatan Subdistrict	Penduduk Population			Jumlah Total
	Buddha	Kong Hu Cu	Lainnya Others	
(1)	(6)	(7)	(8)	(9)
1. Bukit Bestari	13,67	0,2	0	100
2. Tanjungpinang Timur	4,63	0,04	2,09	100
3. Tanjungpinang Kota	28,64	1,53	0	100
4. Tanjungpinang Barat	20,16	0,78	0,00	100
2019	12,51	0,25	0,66	100

Sumber/Source: Dinas Kependudukan dan Pencatatan Sipil Kota Tanjungpinang/Population Registration of Tanjungpinang Municipality

Tabel
Table 6.3**Persentase penduduk Menurut Status Perkawinan dan Kecamatan di Kota Tanjungpinang, 2019***Population Percentage by Marital Status and Subdistrict in Tanjungpinang Municipality, 2019*

Kecamatan Subdistrict	Status Perkawinan Marital Status				Jumlah Total
	Belum Kawin Unmarried	Kawin Married	Cerai Hidup Divorced	Cerai Mati Divorced by Death	
(1)	(2)	(3)	(4)	(5)	(6)
1. Bukit Bestari	49,95	44,05	2,07	3,92	100
2. Tanjungpinang Timur	50,48	45,44	1,68	2,39	100
3. Tanjungpinang Kota	49,20	44,52	1,82	4,45	100
4. Tanjungpinang Barat	49,30	43,35	2,44	4,91	100
2019	49,97	44,55	1,96	3,51	100

Sumber/Source: Dinas Kependudukan dan Pencatatan Sipil Kota Tanjungpinang/Population Registration of Tanjungpinang Municipality



Sensus
Penduduk
2020

DATA

MENCERDASKAN BANGSA

Enlighten The Nation

<https://tanjungpinangkota.bps.go.id>

LOKASI

HASIL

MINASISIPALITAN
KOTA TANJUNGPINANG
KABUPATEN
PANGKALAN



**BADAN PUSAT STATISTIK
KOTA TANJUNGPINANG**

BPS-STATISTICS OF TANJUNGPINANG MUNICIPALITY

Jl. WR Supratman Km. X No. 1 Tanjungpinang 29125

Telp.: (0771) 4442004;

Homepage: <http://tanjungpinangkota.bps.go.id>, E-mail: bps2172@bps.go.id

ISSN 2723-4800



9 772723 480001