

10.0602.2469

LABEL SEMENTARA  
SENSUS BARANG 2014

Ruang	ID	Lokasi	Petugas
02309	21-0601.188-1	LELES	TA

WILDA : 330601.170

ISSN 0852 0150  
33 06 150

44



# KECAMATAN LOANO DALAM ANGKA 2000




**315.598**  
**Kec.**  
**Ind.**

**BPS** Badan Pusat Statistik

DI SUSUN OLEH :

NAMA : SAINO  
NIP : 340007503

**BPS** BADAN PUSAT STATISTIK  
KABUPATEN PURWOREJO



No. P. : 10.0602 2469  
M F N : 5488  
MILIKI UPT. PERPUSTAKAAN & DOK. STAN  
BPS - JAKARTA

02/02  
0.4/5  
ISSN 0852 0150  
33 06 150

# KECAMATAN LOANO DALAM ANGKA 2000



DI SUSUN OLEH :

NAMA : SAINO  
NIP : 340007503

**BPS** BADAN PUSAT STATISTIK  
KABUPATEN PURWOREJO

## KATA PENGANTAR


Dengan mengucapkan puji syukur kehadiran Tuhan Yang Maha Esa atas ridlonya kami bisa menyusun dan menerbitkan " Buku KECAMATAN LOANO DALAM ANGKA TAHUN 2000 ".

Data dalam buku ini masih banyak kekurangannya maka kami mengharap dari semua pihak yang berkait untuk memberi bantuan baik berupa syaran, data, kritik yang bersifat membangun demi sempurnanya penerbitan yang akan datang.

Buku ini terbit atas kerjasama dari Instansi terkait se Kecamatan Loano, maka dari itu tidak lupa atas kerjasamanya diucapkan terima kasih.

Mudah-mudahan data dalam buku ini bermanfaat bagi pencari data khususnya data wilayah se Kecamatan Loano.

Loano, 26 Desember 2001  
Mantri Statistik  
Kecamatan Loano

  
S A I N O  
NIP. 340007503

## SAMBUTAN CAMAT LOANO


Dengan terwujudnya buku "KECAMATAN DALAM ANGKA TAHUN 2000" Saya selaku Camat Kecamatan Loano banyak terima kasih kepada Saudara Mantri Statistik beserta semua Pimpinan Dinas/ Instansi terkait:-

Dimana atas kerjasama yang baik berhasil menyusun dan menerbitkan data secara terpadu dan terinci yang menggunakan situasi dan kondisi wilayah.

Dari data tersebut mudah - mudahnya akan dapat membantu semua pihak dalam menyusun program pembangunan khususnya, diwilayah Kecamatan Loano.

Dengan kerjasama yang baik akan menghasilkan data yang baik, dan dapat mewujudkan pembangunan sesuai dengan yang dicita - citakan berdasarkan Pancasila dan Undang - Undang Dasar 1945 menuju masyarakat adil dan makmur yang di Ridhoi oleh Tuhan Yang Maha Esa.

Terima Kasih.



## Daftar Isi


U r a i a n	Hal
Kata Pengantar	
Kata Sambutan Camat Loano.	
Daftar Isi.	
Grafik luas tanah .....	1
<b><u>BAB.I</u></b>	
Letak Geografi .....	2
Tabel.1.1. Jarak dari desa ke Ibukota Kec....	3
Tabel.1.2. Luas tanah menurut penggunaannya pada akhir tahun 2000 .....	4,5
<b><u>BAB.II. PEMERINTAHAN.</u></b>	
Tabel.2.1. Jumlah Perangkat Desa .....	6
Tabel.2.2. Luas Tanah Bengkok .....	7
Tabel.2.3. Luas Tanah Bondo Deso .....	8
<b><u>BAB.III. PENDUDUK.</u></b>	
Tabel.3.1. Penduduk menurut jenis kelamin.....	9
Tabel.3.2. Kepadatan Penduduk tahun 2000 .....	10
Tabel.3.3. Rata-rata penduduk per Rumah tangga	11
Tabel.3.4. Penduduk menurut Kewarga negaraan..	12
Tabel.3.5. Jumlah mutasi penduduk selama - tahun 2000 .....	13,14
Tabel.3.6. Penduduk menurut kelompok umur ....	15
Grafik Penduduk menurut kelompok umur tahun 2000 .....	16
Tabel.3.7. Jumlah tempat tinggal menurut Atap, Dinding dan Lantai akhir th.2000...	17,18
Tabel.3.8. Jumlah Rumah tangga pengguna pene- rangan .....	19
Tabel.3.9. Jumlah Rumah tangga pemakai air untuk memasak .....	20
<b><u>BAB.IV. SOSIAL BUDAYA..</u></b>	
Tabel.4.1. Jumlah Sekolah dan Pondok pesantren	21,22
Tabel.4.2.1. Sarana Kesehatan yang ada .....	23

U r a i a n	Hal
Tabel.4.2.2.. Jumlah Tenaga kesehatan .....	24
Tabel.4.3.. Jumlah Penderita Cacat .....	25
Tabel.4.4.. Banyaknya Kriminalitas yang dilaporkan ke polisi selama tahun 2000.....	26
Tabel.4.5.1.. Jumlah Pemeluk Agama .....	27
Tabel.4.5.2.. Jumlah Tempat Ibadah .....	28
Tabel.4.5.3.. Banyaknya N,T,C,R selama th 2000.....	29
Tabel.4.6.. Jumlah Akseptor KB .....	30- 31
Tabel.4.7.. Jumlah Kesenian yang ada .....	32
Tabel.4.8.. Jumlah Cabang Olah raga yang ada ....	33
 <b><u>BAB.V. PERTANIAN.</u></b>	
Tabel.5.1.. Luas Sawah dengan Irigasinya .....	34
Tabel.5.2.1.. Luas panen dan produksi padi selama tahun 2000 .....	35
Tabel.5.2.2.. Luas dan panen palawija serta produksinya selama tahun 2000 .....	36
Tabel.5.3.. Jumlah Ternak pada akhir th.2000.....	37
Tabel.5.4.. Jumlah Industri .....	38
 <b><u>BAB.VI. PERHUBUNGAN DAN TELEKOMUNIKASI.</u></b>	
Tabel.6.1.. Panjang jalan .....	39
Tabel.6.2.1.. Jumlah kendaraan bermotor .....	40
Tabel.6.2.2.. Jumlah kendaraan tak bermotor .....	41
Tabel.6.3.. Jumlah sarana komunikasi .....	42
 <b><u>BAB.VII. PEMBANGUNAN.</u></b>	
Tabel.7.1.. Penerimaan dana DPD/K tahun 2000 .....	43

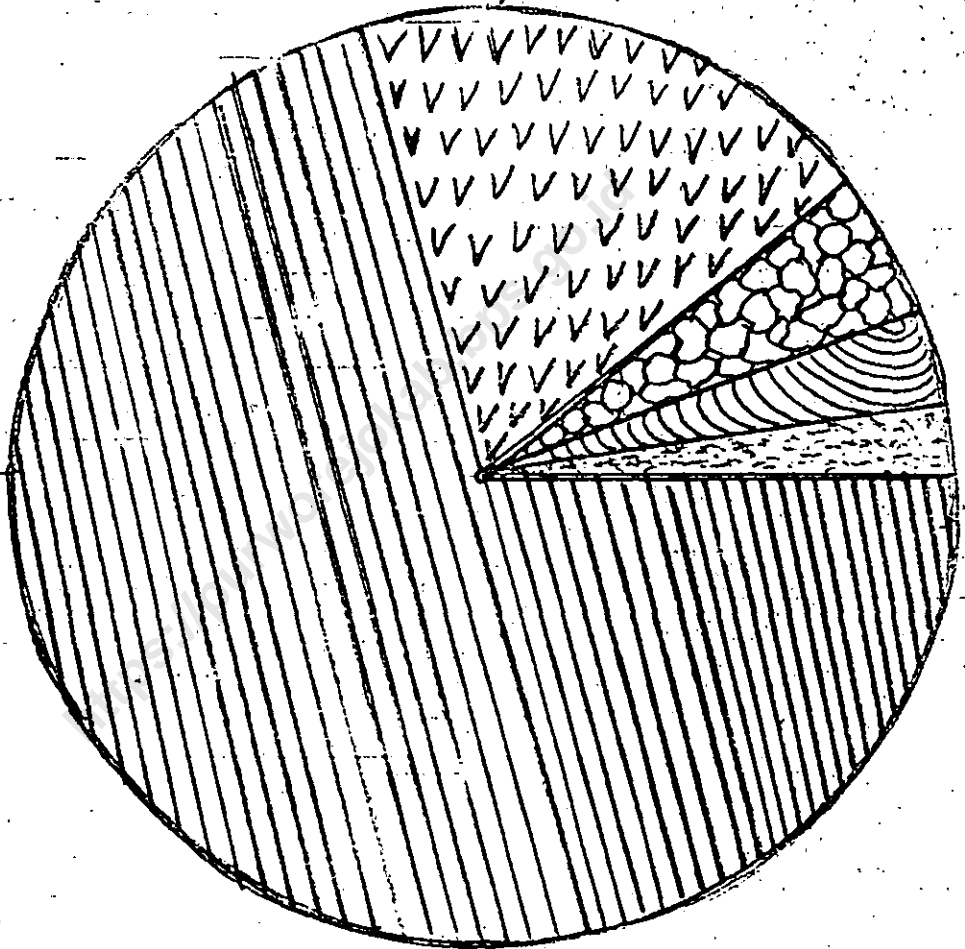
GRAFIK. LUAS TANAH



TEGALAN  
70,66 %




SAWAH  
19,18 %



BANGUNAN  
5,53 %



LAIN-LAIN  
2,51 %



HUTAN NEGARA  
2.12 %

BAB. I. LETAK GEOGRAFI

LUAS WILAYAH KECAMATAN LOANO 5.365,000 Ha

BATAS - BATAS WILAYAH KECAMATAN LOANO :

- Sebelah Utara : Kecamatan Bener
- Sebelah Timur : D.I.Yogyakarta
- Sebelah Selatan : Kec.Kaligesing dan Kec.Purworejo
- Sebelah Barat : Kecamatan Gebang.

LUAS KECAMATAN LOANO DIPERINCI MENURUT TANAH  
PADA AKHIR TAHUN 2000.

- Sawah Irigasi Tehnis = 504.990 Ha
- Sawah Irigasi  $\frac{1}{2}$  Tehnis = 113,880 Ha
- Sawah Irigasi Sederhana = 315,000 Ha
- Sawah Tadah Hujan = 95,080 Ha
- Tanah Bangunan/Pekarangan = 296,937 Ha
- Tanah Tegalan = 3.790,208 Ha
- Hutan Negara = 114,000 Ha
- Lain- lain = 134,910 Ha

Luas Wilayah Kecamatan Loano = 5.365,000 Ha



Tabel 1.1. JARAK DARI DESA KE IBUKOTA KECAMATAN  
PADA AKHIR TAHUN 2000.

D e s a	Jarak (Km)	Jenis Jalan	Keadaan
(1)	(2)	(3)	(4)
1. Kalinongko	16,0	Aspal	Baik
2. Trirejo	13,0	Aspal	Baik
3. Karangrejo	15,0	Diperkeras	Baik
4. Kalikalong	17,0	Diperkeras	Baik
5. Rimun	18,0	Diperkeras	Baik
6. Tepansari	7,0	Diperkeras	Baik
7. Kaliglagah	3,5	Diperkeras	Baik
8. Tridadi	2,0	Aspal	Baik
9. B. Separe	1,5	Aspal	Baik
10. Guyangan	5,0	Aspal	Baik
11. Kalisemo	10,0	Diperkeras	Baik
12. Jétis	12,0	Aspal	Baik
13. Loano	12,0	Aspal	Baik
14. Kedungpoh	13,0	Diperkeras	Baik
15. Maron	9,5	Aspal	Baik
16. Kebongunung	9,0	Aspal	Baik
17. Mudalrejo	8,0	Aspal	Baik
18. Kemejing	6,0	Diperkeras	Baik
19. B. Kembaran	0,0	Aspal	Baik
20. Sedayu	2,0	Aspal	Baik
21. Nargosari	2,5	Diperkeras	Baik

Tabel.1.2. LUAS TANAH MENURUT PENGGUNAAN  
PADA AKHIR TAHUN 2000.

D e s a	Sawah	Tegal	Bangunan
(1)	(2)	(3)	(4)
1.Kalinongko	31,865	146,635	20,500
2.Trirejo	58,000	79,680	24,320
3.Karangrejo	69,000	180,503	13,000
4.Kalikalong	31,000	154,631	8,000
5.Rimun	10,000	204,740	8,440
6.Tepansari	15,000	250,000	11,000
7.Kaliglagah	20,000	222,250	7,500
8.Tridadi	38,000	144,000	9,000
9.B.Separe	25,000	338,540	13,460
10.Guyangan	17,000	89,000	4,592
11.Kalisemo	44,000	214,410	16,340
12.Loano	150,000	142,194	28,880
13.Jetis	74,000	295,526	18,000
14.Kedungpoh	70,500	150,000	18,825
15.Maron	83,580	69,580	17,980
16.Kebongunung	83,000	65,693	15,540
17.Mudalrejo	50,000	159,296	16,660
18.Kemejing	15,000	224,660	7,840
19.B.Kembaran	26,000	252,395	15,520
20.Sedayu	83,000	187,000	13,000
21.Ngargosari	35,000	219,475	8,540
Jumlah	1.028,945	3.790,208	296,937

Tabe. 1.2. Lanjutan

D e s a	Hutan	Lainya	Jumlah
(1)	(2)	(3)	(4)
1.Kalinongko	-	4,000	203,000
2.Trirejo	-	4,000	166,000
3.Karangrejo	-	5,000	267,503
4.Kalikalong	-	4,000	197,631
5.Rimun	-	10,005	233,185
6.Tepansari	-	5,000	281,000
7.Kaliglagah	-	3,000	252,750
8.Tridadi	8,000	8,000	207,000
9.B.Separe	3,000	8,000	388,000
10.Guyangan	-	10,000	120,592
11.Kalisemo	-	12,000	286,750
12.Loano	-	15,000	396,630
13.Jetis	-	5,169	392,695
14.Kedungpoh	-	6,400	245,725
15.Maron	-	4,860	176,000
16.Kebongunung	-	6,620	170,853
17.Mudalrejo	-	2,500	228,456
18.Kemejing	-	2,500	250,000
19.B.Kembaran	-	6,500	300,415
20.Sedayu	73,000	4,000	360,000
21.Ngargosari	30,000	7,800	300,815
Jumlah	114,000	134,910	5.365,000

BAB. II. PEMERINTAHAN.

Tabel.2.1. JUMLAH PERANGKAT PEMERINTAHAN DESA  
PADA AKHIR TAHUN 2000.

Desa	Perang Desa	Rukun Warga	Rukun Tangga
(1)	(2)	(3)	(4)
1.Kalinongko	9	7	15
2.Trirejo	12	5	15
3.Karangrejo	8	3	9
4.Kalikalong	8	2	6
5.Rimun	8	2	6
6.Tepansari	10	3	8
7.Kaliglagah	10	2	5
8.Tridadi	12	3	8
9.B.Separe	10	4	9
10.Guyangan	5	2	4
11.Kalisemo	10	5	11
12.Loano	16	7	20
13.Jetis	15	8	19
14.Kedungpoh	12	7	14
15.Maron	12	5	12
16.Kebongunung	12	5	12
17.Mudalrejo	12	7	13
18.Kemejing	9	2	4
19.B.Kembaran	11	5	11
20.Sedayu	13	6	9
21.Ngargosari	12	4	8
Jumlah	226	94	218

Tabel.2.2. LUAS TANAH BENGKOK PERANGKAT DESA  
PADA AKHIR TAHUN 2000.

D e s a	Sawah	Tegalan	Jumlah
(1)	(2)	(3)	(4)
1.Kalinongko	4,557	-	4,557
2.Trirejo	10,040	-	10,040
3.Karangrejo	13,195	0,145	13,340
4.Kalikalong	4,740	1,340	6,080
5.Rimun	2,510	1,015	3,525
6.Tepansari	2,425	-	2,425
7.Kaliglagah	1,241	0,425	1,666
8.Tridadi	6,272	0,115	6,387
9.B.Separe	3,080	0,125	3,205
10.Guyangan	0,795	0,155	0,950
11.Kalisemo	6,025	1,840	7,865
12.Loano	25,250	-	25,250
13.Jetis	10,705	11,760	22,465
14.Kedungpoh	3,455	-	3,455
15.Maron	14,395	-	14,395
16.Kebongunung	7,880	-	7,880
17.Mudalrejo	15,095	0,090	15,185
18.Kemejing	2,410	2,415	4,825
19.B.Kembaran	2,430	1,145	3,575
20.Sedayu	14,475	0,315	14,790
21.Ngargosari	4,070	0,140	4,210
Jumlah	155,045	21,025	176,070

Tabel.2.3. LUAS BONDO DESA PADA AKHIR TAHUN 2000.

D e s a	Sawah	Tegal	Jumlah
(1)	(2)	(3)	(4)
1.Kalinongko	-	-	-
2.Trirejo	-	2,025	2,025
3.Karangrejo	1,091	-	1,091
4.Kalikalong	-	-	-
5.Rimun	-	-	-
6.Tepansari	0,350	-	0,350
7.Kaliglagah	-	-	-
8.Tridadi	-	-	-
9.B.Separe	-	-	-
10.Guyangan	-	-	-
11.Kalisemo	-	-	-
12.Loano	-	-	-
13.Jetis	0,365	-	0,365
14.Kedungpoh	-	-	-
15.Maron	1,385	0,090	1,475
16.Kebongunung	0,960	0,115	1,075
17,Mudalrejo	0,140	1,590	1,730
18.Kemejing	0,105	-	0,105
19.B.Kembaran	-	-	-
20.Sedayu	-	-	-
21.Ngargosari	-	-	-
Jumlah	4,396	3,820	8,216

BAB. III. PENDUDUK.

Tabel.3.1. JUMLAH PENDUDUK DIPERINCI MENURUT JENIS KELAMIN PADA AKHIR TAHUN 2000.

D e s a	Laki-laki	Peremp	Jumlah
(1)	(2)	(3)	(4)
1.Kalinongko	1092	1070	2162
2.Trirejo	1280	1315	2595
3.Karangrejo	847	863	1710
4.Kalikalong	442	413	855
5.Rimun	601	619	1220
6.Tepansari	737	707	1444
7.Kaliglagah	383	410	793
8.Tridadi	509	512	1021
9.B.Separe	831	793	1624
10.Guyangan	350	315	665
11.Kalisemo	1030	1009	2039
12.Loano	1563	1616	3179
13.Jetis	1153	1188	2341
14.Kedungpoh	910	1010	1920
15.Maron	1193	1206	2399
16.Kebongunung	907	964	1871
17.Mudalrejo	1014	1030	2044
18.Kemejing	671	625	1296
19.B,Kembaran	854	821	1675
20.Sedayu	897	840	1737
21.Ngargosari	537	494	1031
Jumlah	17801	17820	35621

Tabel.3.2. KEPADATAN PENDUDUK PADA TAHUN 2000.

D e s a	Luas (Km <sup>2</sup> )	Pendu duk	Kepadat Org/Km <sup>2</sup>
(1)	(2)	(3)	(4)
1.Kalinongko	2,03	2162	1065
2.Trirejo	1,66	2595	1563
3.Karangrejo	2,74	1710	624
4.Kalikalong	1,97	855	434
5.Rimun	2,33	1220	524
6.Tepansari	2,61	1444	553
7.Kaliglagah	2,53	793	313
8.Tridadi	2,07	1021	493
9.B, Separe	3,88	1624	419
10.Guyangan	1,21	665	550
11.Kalisemo	2,87	2039	710
12.Loano	3,37	3179	943
13.Jetis	3,30	2341	709
14.Kedungpoh	3,46	1920	555
15.Maron	1,76	2399	1363
16.Kebongunung	1,71	1871	1094
17.Mudalrejo	1,08	2044	1893
18.Kemejing	2,50	1296	518
19.B.Kembaran	3,00	1675	558
20.Sedayu	3,57	1737	487
21.Ngargosari	3,00	1031	344
Jumlahi	52,65	35621	677



Tabel.3.3. RATA-RATA PENDUDUK PER RUMAH TANGGA  
PADA AKHIR TAHUN 2000.

D e s a	Pendu duk	Rumah Tangga	Rata- rata
(1)	(2)	(3)	(4)
1.Kalinongko	2162	583	4
2.Trirejo	2595	693	4
3.Karangrejo	1710	422	4
4.Kalikalong	855	214	4
5.Rimun	1220	243	5
6.Tepansari	1444	357	4
7.Kaliglagah	793	200	4
8.Tridadi	1021	251	4
9.B.Separe	1624	422	4
10.Guyangan	665	174	4
11.Kalisemo	2039	500	4
12.Loano	3179	890	4
13.Jetis	2341	527	4
14.Kedungpoh	1920	664	3
15.Maron	2399	549	4
16.Kebongunung	1871	475	4
17.Mudalrejo	2044	566	4
18.Kemejing	1296	265	5
19.B,Kembaran	1675	436	4
20.Sedayu	1737	420	4
21.Ngargosari	1031	249	4
Jumlah	35621	9100	4

Tabel.3,4. PENDUDUK MENURUT KEWARGA NEGARAAN  
PADA AKHIR TAHUN 2000.

D e s a	W N I	WNA	Jumlah
(1)	(2)	(3)	(4)
1.Kalinongko	2162	-	3162
2.Trirejo	2595	-	2595
3.Karangrejo	1710	-	1710
4.Kalikalong	855	-	855
5.Rimun	1200	-	1200
6.Tepansari	1444	-	1444
7.Kaliglagah	793	-	793
8.Tridadi	1021	-	1021
9.B.Separe	1624	-	1624
10.Guyangan	665	-	665
11.Kalisemo	2039	-	2039
12.Loano	3179	-	3179
13.Jetis	2341	-	2341
14.Kedungpoh	1920	-	1920
15.Maron	2399	-	2399
16.Kebongunung	1871	-	1871
17.Mudalrejo	2044	-	2044
18.Kemejing	1296	-	1296
19.B.Kembaran	1675	-	1675
20.Ngargosari	1031	-	1031
21.Sedayu	1737	-	1737
Jumlah	35621	-	35621

Tabel. 3.5. JUMLAH MUTASI PENDUDUK SELAMA TAHUN 2000.

D e s a	Kelahiran		Kematian	
	L	P	L	P
(1)	(2)	(3)	(4)	(5)
1. Kalinongko	12	18	13	12
2. Trirejo	25	24	3	17
3. Karangrejo	12	9	9	16
4. Kalikalong	-	-	-	-
5. Rimun	12	4	5	6
6. Tepansari	-	-	-	-
7. Kaliglagah	4	4	1	2
8. Tridadi	1	1	3	3
9. B.Separe	-	4	8	8
10. Guyangan	-	-	-	-
11. Kalisemo	11	17	15	9
12. Loano	33	27	20	20
13. Jetis	22	18	5	8
14. Kedungpoh	1	1	1	2
15. Maron	21	30	6	8
16. Kebongunung	8	10	9	8
17. Mudalrejo	-	-	1	-
18. Kemejing	2	7	2	5
19. B.Kembaran	1	-	3	-
20. Sedayu	-	2	10	7
21. Ngargosari	-	-	-	-
Jumlah	165	176	114	131

Tabel.3.5. lanjutan.

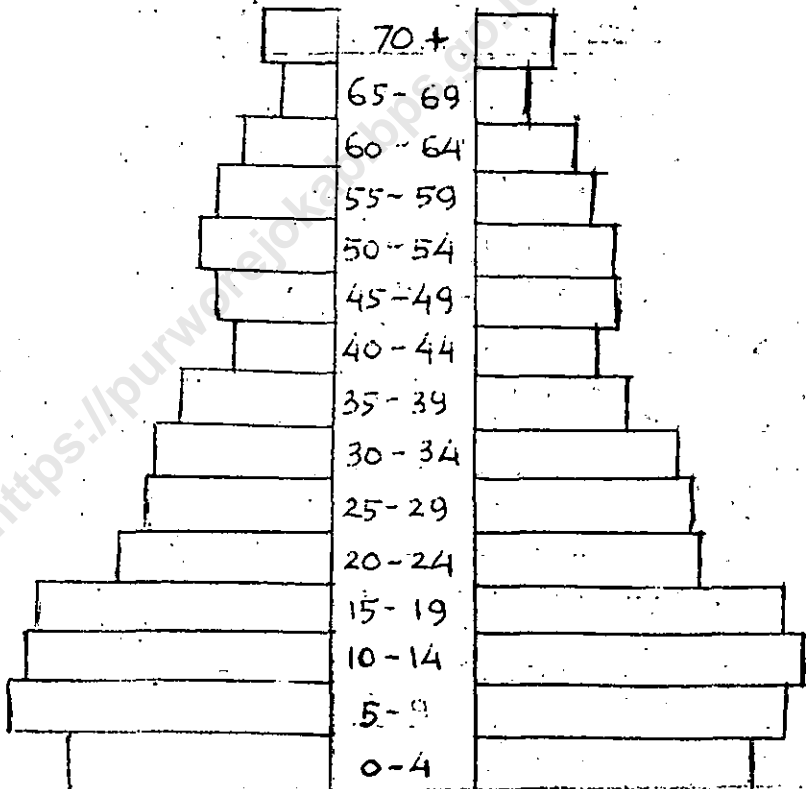
D e s a	P e n d a t a n g		P e r g i	
	L	P	L	P
(1)	(6)	(7)	(8)	(9)
1. Kalinongko	6	4	10	13
2. Trirejo	4	8	12	9
3. Karangrejo	-	-	3	2
4. Kalikalong	-	-	-	3
5. Rimun	-	-	3	4
6. Tepansari	-	-	1	1
7. Kaliglagah	-	-	2	-
8. Tridadi	-	-	-	-
9. B.Separe	-	-	3	1
10. Guyangan	-	-	-	1
11. Kalisemo	1	-	3	5
12. Loano	-	1	13	13
13. Jetis	-	4	9	7
14. Kedungpoh	-	-	2	1
15. Maron	7	8	1	2
16. Kebongunung	7	10	7	6
17. Mudalrejo	5	2	1	4
18. Kemejing	-	-	1	3
19. B.Kembaran	-	-	-	-
20. Sedayu	-	-	1	11
21. Ngargosari	-	-	1	-
Jumlah	30	37	73	86

Tabel.3.6. JUMLAH PENDUDUK MENURUT KELOMPOK UMUR PADA AKHIR TAHUN 2000.

Kelompok umur	Laki laki	Perempuan	Jumlah
(1)	(2)	(3)	(4)
0 - 4	1777	1778	3555
5 - 9	2189	1997	4186
10 - 14	2188	2056	4244
15 - 19	2004	1949	3953
20 - 24	1420	1459	2879
25 - 29	1335	1420	2755
30 - 34	1290	1345	2635
35 - 39	1064	919	1983
40 - 44	618	715	1333
45 - 49	708	878	1586
50 - 54	808	880	1688
55 - 59	710	764	1474
60 - 64	667	661	1328
65 - 69	450	449	899
70 +	573	550	1123
Jumlah	17801	17820	35621

GRAFIK PENDUDUK MENURUT KELOMPOK UMUR  
TAHUN 2000

UMUR



2500 2000 1500 1000 500 0 0 500 1000 1500 2000 2500

LAKI - LAKI

PEREMPUAN

Tabel.3.7. JUMLAH TEMPAT TINGGAL MENURUT DINDING,  
LANTAI, DAN ATAP PADA AKHIR TAHUN 2000.

D e s a	Dinding		Atap	
	Gedung	Papan	Genting	Lain
(1)	(2)	(3)	(4)	(5)
1. Kalinongko	175	391	565	1
2. Trirejo	444	249	691	-
3. Karangrejo	176	242	418	-
4. Kalikalong	121	103	224	-
5. Rimun	142	108	250	-
6. Tepansari	155	192	347	-
7. Kaliglagah	100	92	192	-
8. Tridadi	108	151	259	-
9. B.Separe	229	196	425	-
10. Guyangan	127	45	172	-
11. Kalisemo	208	294	502	-
12. Loano	501	392	892	1
13. Jetis	303	243	546	-
14. Kedungpoh	493	167	660	-
15. Maron	232	324	555	1
16. Kebongunung	287	201	488	-
17. Mudalrejo	385	194	578	1
18. Kemejing	134	134	268	-
19. B.Kembaran	235	206	441	-
20. Sedayu	120	289	409	-
21. Ngargosari	82	179	261	-
Jumlah	4757	4392	9144	5

Tabel.3.7. lanjutan

D e s a	Lantai	
	Ubin/Plester	Tanah
(1)	(6)	(7)
1. Kalinongko	192	374
2. Trirejo	453	240
3. Karangrejo	188	230
4. Kalikalong	126	98
5. Rimun	151	99
6. Tepansari	158	189
7. Kaliglagah	105	87
8. Tridadi	116	143
9. B.Separe	237	188
10. Guyangan	130	42
11. Kalisemo	216	286
12. Loano	512	381
13. Jetis	310	236
14. Kedungpoh	498	162
15. Maron	241	315
16. Kebongunung	296	192
17. Mudalrejo	396	183
18. Kemejing	142	126
19. B.Kembaran	244	197
20. Sedayu	128	281
21. Ngargosari	98	163
Jumlah	4937	4212



Tabel.3.8. JUMLAH RUMAH TANGGA PENGGUNA PENERANGAN  
PADA AKHIR TAHUN 2000.

D e s a	Listrik	Minyak	Jumlah
(1)	(2)	(3)	(4)
1. Kalinongko	425	158	583
2. Trirejo	539	154	693
3. Karangrejo	346	76	422
4. Kalikalong	215	1	214
5. Rimun	228	15	243
6. Tepansarii	320	37	357
7. Kaliglagah	178	22	200
8. Tridadi	195	56	251
9. B.Separe	192	230	422
10. Guyangan	165	9	174
11. Kalisemo	396	104	500
12. Loano	<del>844</del>	44	890
13. Jetis	483	44	527
14. Keedungpoh	597	67	664
15. Maron	415	134	549
16. Kebongunung	311	164	475
17. Mudalrejo	521	45	566
18. Kemejing	240	25	265
19. B.Kembaran	367	69	437
20. Sedayu	406	14	420
21. Ngargosari	243	6	249
Jumlah	7541	1559	9100

Tabel.3.9. JUMLAH RUMAH TANGGA PEMAKAI SUMBER AIR  
UNTUK MEMASAK PADA AKHIR TAHUN 2000.

D e s a	Ledeng	Sumur	Perigi	Mata Air
(1)	(2)	(3)	(4)	(5)
1. Kalinongko	-	29	79	475
2. Trirejo	-	235	95	363
3. Karangrejo	-	91	52	279
4. Kalikalong	-	15	23	176
5. Rimun	-	3	-	240
6. Tepansari	-	-	-	357
7. Kaliglagah	-	5	-	195
8. Trijadi	-	-	11	240
9. B.Separe	20	-	36	366
10. Guyangan	-	44	21	109
11. Kalisemo	-	331	42	127
12. Loano	-	482	62	346
13. Jetis	125	-	41	361
14. Kedungpoh	50	100	81	433
15. Maron	10	421	72	46
16. Kebongunung	33	276	-	166
17. Mudalrejo	199	320	-	47
18. Kemejing	-	12	-	253
19. B.Kembaran	225	16	-	195
20. Sedayu	250	-	-	170
21. Ngargosari	-	8	-	241
Jumlah	912	2388	615	5185

BAB. IV. SOSIAL BUDAYA.

Tabel.4.1. JUMLAH SEKOLAH DAN PONDOK PESANTREN  
YANG ADA PADA AKHIR TAHUN 2000.

D e s a	TK	SDN	Mad.Ib	SLTP N	SLTP S
(1)	(2)	(3)	(4)	(5)	(6)
1.Kelinongko	1	2	-	-	-
2.Trirejo	1	2	-	-	1
3.Karangrejo	1	1	-	-	-
4.Kalikalong	-	1	-	-	-
5.Rimun	1	1	-	-	-
6.Tepansari	-	1	-	-	-
7.Kaliglagah	-	1	-	-	-
8.Tridadi	1	1	-	-	-
9.B.Separe	1	2	-	-	-
10.Guyangan	1	1	-	-	-
11.Kalisemo	1	1	-	-	-
12.Loano	2	2	1	1	1
13.Jetis	1	2	-	-	-
14.Kedungpoh	1	1	-	-	-
15.Maron	1	2	1	-	-
16.Kebongunung	1	1	-	-	-
17.Mudalrejo	1	2	-	-	-
18.Kemejing	-	1	-	-	-
19.B,Kembaran	2	1	-	1	-
20.Sedayu	2	2	-	-	-
21.Ngargosari	1	1	-	-	-
Jumlah	19	29	2	2	2

Tabel.4.1. Lanjutan

D e s a	Mts N	SMU N	SMU Swt	Pond Pes
(1)	(7)	(8)	(9)	(10)
1.Kalinongko	-	-	-	-
2.Trirejo	-	-	-	1
3.Karangrejo	-	-	-	-
4.Kalikalong	-	-	-	-
5.Rimun	-	-	-	-
6.Tepansari	-	-	-	-
7.Kaliglagah	-	-	-	-
8.Tridadi	-	-	-	-
9.B.Separe	-	-	-	-
10.Guyangan	-	-	-	-
11.Kalisemo	-	-	-	-
12.Loano	-	4	-	3
13.Jetis	-	-	-	-
14.Kedungpoh	-	-	-	-
15.Maron	-	-	-	2
16.Kebongunung	-	-	-	-
17.Mudalrejo	-	-	-	-
18.Kemejing	-	-	-	-
19.B.Kembaran	1	-	-	1
20.Sedayu	-	-	-	1
21.Ngargosari	-	-	-	-
Jumlah	1	1	1	8

Tabel.4.2.1.. SARANA KESEHATAN YANG ADA  
PADA AKHIR TAHUN 2000.

D e s a	Dok ter	Mantri perw Kes	Bidan	Dukun Bersaln
(1)	(2)	(3)	(4)	(5)
1. Kalinongko	-	-	-	-
2. Trirejo	-	-	-	-
3. Karangrejo	-	1	-	2
4. Kalikalong	-	-	1	1
5. Rimun	-	-	-	1
6. Tepansari	-	1	1	1
7. Kaliglagah	-	-	-	-
8. Tridadi	-	-	1	2
9. B.Separe	-	-	-	2
10. Guyangan	-	-	1	-
11. Kalisemo	-	1	1	1
12. Loano	-	3	2	-
13. Jetis	-	-	1	2
14. Kedungpoh	-	-	1	2
15. Maron	1	1	1	-
16. Kebongunung	-	-	1	1
17. Mudalrejo	-	1	1	1
18. Kemejing	-	2	-	2
19. B.Kembaran	1	2	-	1
20. Sedayu	-	-	1	1
21. Ngargosari	-	-	1	-
Jumlah	2	12	14	22

Tabel.4.2.2. JUMLAH TENAGA KESEHATAN YANG ADA  
PADA AKHIR TAHUN 2000.

D e s a	Puskes mas	Pusks Pembt	Praktk Dokter	Rumah Bersaln	Pos KB
(1)	(2)	(3)	(4)	(5)	(6)
1.Kalinongko	-	-	-	-	1
2.Trirejo	-	1	-	-	1
3.Karangrejo	-	1	-	-	1
4.Kalikalong	-	-	-	-	1
5.Rimun	-	-	-	-	1
6.Tepansari	-	-	-	-	1
7.Kaliglagah	-	-	-	-	1
8.Tridadi	-	-	-	-	1
9.B.Separe	-	-	-	-	1
10.Guyangan	-	-	-	-	1
11.Kalisemo	-	-	-	-	1
12.Loano	-	-	-	2	1
13.Jetis	-	-	-	-	1
14.Kedungboh	-	-	-	-	1
15.Maron	1	-	1	1	1
16.Keb.gunung	-	-	-	-	1
17.Mudalrejo	-	-	-	-	1
18.Kemejing	-	-	-	-	1
19.B.Kembaran	1	-	1	-	1
20.Sedayu	-	-	-	-	1
21.Ngargosari	-	-	-	-	1
Jumlah	2	2	2	3	21

Tabel. 4.3. JUMLAH PENDERITA CACAT PADA AKHIR TH.2000.

D e s a	Tuna netra	Bisu Tuli	Cacat Tubuh	Cacat Ganda
(1)	(2)	(3)	(4)	(5)
1. Kalinongko	3	3	5	-
2. Trirejo	-	3	1	-
3. Karangrejo	2	1	-	-
4. Kalikalong	-	1	3	-
5. Rimun	-	-	-	-
6. Tepansari	1	1	2	-
7. Kaliglagah	-	-	1	-
8. Tridadi	-	1	1	1
9. B.Separe	1	1	2	-
10. Guyangan	-	1	-	-
11. Kalisemo	2	1	3	-
12. Loano	2	2	6	1
13. Jetis	3	2	1	-
14. Kedungpoh	4	2	6	-
15. Maron	-	1	-	-
16. Kebongunung	1	-	-	-
17. Mudalrejo	1	1	2	-
18. Kemejing	1	-	-	-
19. B.Kembaran	1	-	-	-
20. Sedayu	1	-	-	-
21. Ngargosari	1	2	1	-
Jumlah	24	23	34	2

Sumber data PSK

Tabel.4.4. BANYAKNYA KRIMINALITAS YANG DILAPORKAN  
POLISI SELAMA TAHUN 2000.

D e s a	Pencu rian	Peram pokan:	Laka: lantas	Lain: lain
(1)	(2)	(3)	(4)	(5)
1. Kalinongko	1	-	-	-
2. Trirejo	-	-	1	-
3. Karangrejo	1	-	-	-
4. Kalikalong	-	-	-	-
5. Rimun	-	-	-	-
6. Tepansari	-	-	-	-
7. Kaliglagah	1	-	-	-
8. Tridadi	-	-	-	-
9. B, Separe	-	-	-	-
10. Guyangan	-	-	-	-
11. Kalisemo	-	-	-	-
12. Loano	1	-	1	-
13. Jetis	1	-	-	-
14. Kedungpoh	1	-	-	-
15. Maron	1	-	1	-
16. Kebongunung	4	-	1	-
17. Mudalrejo	-	-	-	-
18. Kemejing	-	-	-	-
19. B. Kembaran	-	-	-	-
20. Sedayu	-	-	-	-
21. Ngargosari	-	-	-	-
Jumlah	11	-	4	-

Sumber data Polsek



Tabel.4.5.1. JUMLAH PEMELUK AGAMA  
PADA AKHIR TAHUN 2000.

D e s a	Islam	Kato lik	Protes tan	Hindu Buda	Jumlah
(1)	(2)	(3)	(4)	(5)	(6)
1. Kalinongko	2156	-	6	-	2162
2. Trirejo	2541	39	11	4	2595
3. Karangrejo	1705	5	-	-	1710
4. Kalikalong	855	-	-	-	855
5. Rimun	1200	-	-	-	1220
6. Tepansari	1444	-	-	-	1444
7. Kaliglagah	793	-	-	-	793
8. Tridadi	1021	-	-	-	1021
9. B.Separe	1624	-	-	-	1624
10. Guyangan	665	-	-	-	665
11. Kalisemo	2032	-	7	-	2039
12. Loano	3133	46	-	-	3179
13. Jetis	2336	-	5	-	2341
14. Kedungpoh	1920	-	-	-	1920
15. Maron	2373	21	5	-	2341
16. Kebongunung	1852	7	12	-	1871
17. Mudalrejo	2037	-	7	-	2044
18. Kemejing	1296	-	-	-	1296
19. B.Kembaran	1675	-	-	-	1675
20. Sedayu	1737	-	-	-	1737
21. Nargosari	1031	-	-	-	1031
Jumlah.	35446	118	53	4	35621

Sumber data KUA

Tabel.4.5.2. JUMLAH TEMPAT IBADAH YANG ADA  
PADA AKHIR TAHUN 2000.

D e s a	Masjis	Langgar Surau	Gere Ja
(1)	(2)	(3)	(4)
1. Kalinongko	2	15	-
2. Trirejo	3	7	-
3. Karangrejo	2	5	-
4. Kalikalong	1	8	-
5. Rimun	1	12	-
6. Tepansari	3	10	-
7. Kaliglagah	2	7	-
8. Tridadi	3	7	-
9. B.Separe	2	12	-
10. Guyangan	1	6	-
11. Kalisemo	2	7	-
12. Loano	4	8	-
13. Jetis	3	11	-
14. Kedungpoh	4	5	-
15. Maron	2	13	-
16. Kebongunung	3	22	-
17. Mudalrejo	2	6	-
18. Kemejing	1	9	-
19. B.Kembaran	2	16	-
20. Sedayu	2	17	-
21. Ngargosari	2	10	-
Jumlah	47	213	-

Sumber data KUA

Tabel.4.5.3. BANYAKNYA NIKAH, TALAK, CERAI DAN RUJUK SELAMA TAHUN 2000.

D e s a	Nikah	Talak	Cerai	Rujuk
(1)	(2)	(3)	(4)	(5)
1. Kalinongko	16	2	-	-
2. Trirejo	29	1	-	-
3. Karangrejo	16	1	-	-
4. Kalikaleng	10	1	-	-
5. Rimun	8	-	-	-
6. Tepansari	19	-	-	-
7. Kaliglagah	4	-	-	-
8. Tridadi	3	-	-	-
9. B.Separe	22	-	-	-
10. Guyangan	8	-	-	-
11. Kalisemo	14	1	-	-
12. Loano	27	2	-	-
13. Jetis	20	1	-	-
14. Kedungpoh	12	-	-	-
15. Maron	18	-	-	-
16. Kebongunung	13	-	-	-
17. Mudalrejo	25	-	-	-
18. Kemejing	12	-	-	-
19. B.Kembaran	23	-	-	-
20. Sedayu	20	-	-	-
21. Ngargosari	12	-	1	-
Jumlah	331	9	1	-

Sumber data KUA

abel 4.6. JUMLAH AKSEPTOR KB (KELUARGA BERENCANA)  
PADA AKHIR TAHUN 2000.

D e s a	IUD	MOP	MO'W	Inplan	Susuk
(1)	(2)	(3)	(4)	(5)	(6)
1. Kalinongko	51	3	7	38	28
2. Trirejo	29	1	16	31	92
3. Karangrejo	50	-	11	72	63
4. Kalikalong	9	-	1	38	28
5. Rimun	10	-	-	46	38
6. Tepansari	16	-	1	46	64
7. Kaliglagah	6	-	2	32	16
8. Tridadi	7	-	1	44	17
9. B.Separe	18	-	-	79	17
10. Guyangan	-	-	-	56	23
11. Kalisemo	28	-	2	55	64
12. Loano	77	3	25	73	109
13. Jetis	36	1	12	64	52
14. Kedungpoh	8	-	23	74	68
15. Maron	53	1	5	52	71
16. Kebongunung	43	2	11	47	59
17. Mudalrejo	41	-	50	75	92
18. Kemejing	13	-	3	45	31
19. B.Kembaran	30	-	5	74	44
20. Sedayu	54	-	1	62	31
21. Ngargosari	19	-	1	58	12
Jumlah	608	11	177	1166	1009

Sumber data PLKB.

Tabel.4.6. Lanjutan

D e s a	Pil	Kondom.	Jumlah
(1)	(7)	(8)	(9)
1. Kalinongko	87	1	225
2. Trirejo	78	7	254
3. Karangrejo	16	-	212
4. Kalikalong	31	-	107
5. Rimun	17	-	111
6. Tepansari	37	-	164
7. Kaliglagah	38	7	191
8. Tridadi	47	-	121
9. B.Separe	82	-	196
10. Guyangan	10	-	89
11. Kalisemo	58	-	207
12. Loano	65	2	354
13. Jetis	70	-	235
14. Kedungpoh	65	-	228
15. Maron	65	2	249
16. Kebongunung	34	-	196
17. Mudalrejo	18	4	280
18. Kemejing	44	-	136
19. B.Kembaran	47	-	200
20. Sedayu	40	-	188
21. Ngargosari	27	2	119
Jumlah	976	25	3972

Sumber data PLKB

Tabel.4.7. JUMLAH KESENIAN YANG ADA PADA AKHIR TAHUN 2000.

D e s a	Kuda Lum ping	Dola lak	Slawa tan	Rebana Ork.Mel	Lain -- lain
(1)	(2)	(3)	(4)	(5)	(6)
1. Kalinongko	3	2	1	-	-
2. Trirejo	--	1	--	--	2
3. Karangrejo	1	1	--	1	1
4. Kalikalong	--	--	--	--	--
5. Rimun	--	--	--	--	--
6. Tepansari	--	--	--	--	--
7. Kaliglagah	--	--	--	--	--
8. Tridadi	--	--	--	--	--
9. B.Separe	--	--	--	--	--
10. Guyangan	--	--	--	1	3
11. Kalisemo	1	--	--	--	1
12. Loanc	--	--	1	--	1
13. Jetis	--	--	--	5	--
14. Kedungpoh	--	2	--	--	--
15. Maron	--	--	1	--	--
16. Kebongunung	--	1	1	1	1
17. Mudalrejo	2	--	--	--	--
18. Kemejing	--	--	--	1	1
19. B.Kembaran	--	--	3	--	--
20. Sedayu	2	1	1	--	--
21. Ngargosari	2	--	1	--	1
Jumlah	11	8	9	9	11

Sumber data Depdiknas

Tabel.4.8. BANYAKNYA CABANG OLAH RAGA YANG ADA  
PADA AKHIR TAHUN 2000.

D e s a	Sepak Bola	Bola Voli	Bulu Tangk	Tenis Meja
(1)	(2)	(3)	(4)	(5)
1. Kalinongko	2	2	1	2
2. Trirejo	2	3	2	4
3. Karangrejo	1	3	1	2
4. Kalikalong	-	2	-	1
5. Rimun	-	1	-	1
6. Tepansari	-	1	-	1
7. Kaliglagah	-	2	-	1
8. Tridadi	-	2	-	2
9. B.Separe	-	2	1	3
10. Guyangan	-	1	1	1
11. Kalisemo.	1	2	1	1
12. Eoano	2	4	2	5
13. Jetis	1	2	1	3
14. Kedungpoh	1	2	-	1
15. Maron	3	4	2	3
16. Kebongunung	2	3	2	2
17. Mudalrejo	5	3	2	3
18. Kemejing	-	1	-	1
19. B.Kembaran	-	2	1	3
20. Sedayu	-	2	-	2
21. Ngargosari	-	2	-	1
Jumlah	20	46	17	43

Sumber data Depdiknas.

BAB.V. PERTANIAN.Tabel.5.1. LUAS TANAH SAWAH DENGAN IRIGASINYA  
PADA AKHIR TAHUN 2000.

Desa	Tehnis	1/2 Thns	Sederh	Tadah Hujan	Jumlah
(1)	(2)	(3)	(4)	(5)	(6)
.Kalinongko	23,99	7,88	-	-	31,87
.Trirejo	58,00	-	-	-	58,00
.Karangrejo	29,00	-	37,00	8,00	69,00
.Kalikalong	-	-	31,00	-	31,00
.Rimun	-	-	10,00	-	10,00
.Tepansari	-	-	11,00	4,00	15,00
.Kaliglagah	-	-	5,00	15,00	20,00
.Tridadi	-	-	32,00	6,00	38,00
.B.Separe	-	-	17,00	8,00	25,00
.Guyangan	-	-	12,000	5,00	17,00
.Kalisemo	5,00	-	14,00	25,00	44,00
.Loano	150,00	-	-	-	150,00
.Jetis	74,00	-	-	-	74,00
.Kedungpoh	70,00	-	-	0,50	70,50
.Maron	80,00	-	-	3,58	83,58
.Kebongunung	20,00	56,00	7,00	-	83,00
.Mudalrejo	-	50,00	-	-	50,00
.Kemejing	-	-	15,00	-	15,00
.B.Kembaran	-	-	26,00	-	26,00
.Sedayu	-	-	83,00	-	83,00
.Ngargosari	-	-	15,00	20,00	35,00
Jumlah	504,99	113,88	315,00	95,08	1028,95

Sumber data Desa



Tabel.5,2.1. LUAS PANEN DAN PRODUKSI PADI  
SELAMA TAHUN 2000.

D e s a	Rendengan		Gadu	
	Panen Ha	Prod Kwt	Panen Ha	Prod Kwt
(1)	(2)	(3)	(4)	(5)
1. Kalinongko	31	179	30	192
2. Trirejo	61	427	58	435
3. Karangrejo	60	384	60	444
4. Kalikalong	30	192	30	222
5. Rimun	10	590	-	-
6. Tepansari	11	61	10	58
7. Kaliglagah	5	52	5	29
8. Tridadi	32	185	20	124
9. B.Separe	17	58	15	88
10. Guyangan	10	58	12	74
11. Kalisemo	30	186	19	129
12. Loano	150	1080	140	1092
13. Jetis	74	510	70	588
14. Kedungpoh	65	442	60	507
15. Maron	80	624	80	696
16. Kebongunung	80	512	74	577
17. Mudalrejo	50	335	50	390
18. Kemejing	15	87	15	96
19. B.Kembaran	26	153	26	161
20. Sedayu	80	544	74	532
21. Ngargosari	15	88	10	68
Jumlah	932	6747	858	6502

Sumber data. Mantri Tani

Tabel.5.2.2. LUAS PANEN DAN PRODUKSI PALAWIJA  
SELAMA TAHUN 2000.

D e s a	Jagung		Ubi Kayu	
	Panen Ha	Prod Kwt	Panen Ha	Prod Kwt
(1)	(2)	(3)	(4)	(5)
1. Kəlinongko	8	399	18	2484
2. Trirejo	6	295	-	-
3. Karangrejo	9	199	-	-
4. Kalikalong	3	70	-	-
5. Rimun	2	27	8	1040
6. Tepansari	1	26	-	-
7. Kaliglagah	2	45	7	945
8. Tridadi	4	138	3	405
9. B.Separe	4	118	9	1215
10. Guyangan	1	69	4	540
11. Kalisemo	18	532	15	2025
12. Loano	3	66	-	-
13. Jetis	2	28	-	-
14. Kedungpoh	2	29	18	2430
15. Naron	1	74	-	-
16. Kebongunung	1	71	15	2025
17. Mudalrejo	1	69	16	2160
18. Kemejing	4	107	7	910
19. B.Kembaran	2	47	3	405
20. Sedayu	4	116	12	1620
21. Ngargosari	22	367	8	1080
Jumlah	100	2892	143	19284

Sumber data Mantri Tani

Tabel.5.3.1. JUMLAH TERNAK PADA AKHIR TAHUN 2000

D e s a	Sapi	Kerbau	Kuda	Kambing
(1)	(2)	(3)	(4)	(5)
1. Kalinongko	12	6	-	101
2. Trirejo	9	13	-	63
3. Karangrejo	14	11	-	459
4. Kalikalong	8	7	-	301
5. Rimun	11	4	-	323
6. Tepansari	21	16	-	324
7. Kaliglagah	18	5	-	357
8. Tridadi	12	6	-	339
9. B.Separe	29	7	-	302
10. Guyangan	9	6	-	325
11. Kalisemo	11	8	-	649
12. Loano	2	24	-	167
13. Jetis	9	19	-	311
14. Kedungpoh	21	12	-	211
15. Maron	7	14	-	70
16. Kebongunung	9	8	2	197
17. Mudalrejo	15	10	1	257
18. Kemejing	22	6	-	434
19. B.Kembaran	33	12	-	674
20. Sedayu	14	10	-	1522
21. Ngargosari	16	9	-	1376
Jumlah:	302	212	3	8762

Sumber data Pet.Peternakan

Tabel. 5.4. JUMLAH INDUSTRI PADA AKHIR TAHUN "2000.

D e s a	Rumah Tangga	Kecil	Sedang	Besar
(1)	(2)	(3)	(4)	(5)
1. Kalinongko	121	-	-	-
2. Trirejo	66	-	-	-
3. Karangrejo	48	1	-	-
4. Kalikalong	42	-	-	-
5. Rimun	75	-	-	-
6. Tepansari	54	1	-	-
7. Kaliglagah	52	-	-	-
8. Tridadi	67	-	-	-
9. B, Separe	69	3	-	-
10. Guyangan	52	-	-	-
11. Kalisemo	198	-	-	-
12. Loano	72	1	-	-
13. Jetis	63	1	1	-
14. Nedungpoh	56	-	-	-
15. Maron	67	-	-	-
16. Kebongunung	99	1	-	1
17. Mudalrejo	168	2	-	-
18. Kemejing	72	-	-	-
19. B. Kembaran	98	2	-	-
20. Sedayu	72	1	-	-
21. Ngargosari	63	-	-	-
Jumlah	1674	12	1	1

Sumber data Desa

## BAB.VI. PERHUBUNGAN DAN TELEKOMUNIKASI.

Tabel.6.1. PANJANG JALAN PADA AKHIR TAHUN 2000.  
( KM )

D e s a	Aspal	Perkeras	Tanah	Jumlah
(1)	(2)	(3)	(4)	(5)
1. Kalinongko	3,0	2,0	2,0	7,0
2. Trirejo	1,2	1,0	1,3	3,5
3. Karangrejo	1,5	2,0	2,0	5,5
4. Kalikalong	-	2,0	2,5	4,5
5. Rimun	-	2,0	6,0	8,0
6. Tepansari	-	2,0	3,0	5,0
7. Kaliglagah	-	2,0	3,0	5,0
8. Tridadi	0,8	2,2	4,0	7,0
9. B, Separe	2,0	1,5	5,0	8,5
10. Guyangan	2,25	1,0	5,5	8,75
11. Kalisemo	-	2,0	5,0	7,0
12. Loano	3,5	6,5	4,0	14,0
13. Jetis	2,0	3,5	3,0	8,5
14. Kedungpoh	2,0	2,0	3,0	7,0
15. Maron	2,5	3,0	2,0	7,5
16. Kebongunung	2,0	2,5	2,0	6,5
17. Mudalrejo	3,0	3,5	1,0	7,5
18. Kemejing	-	3,0	3,0	6,0
19. B.Kembaran	3,0	2,0	4,0	9,0
20. Sedayu	2,0	1,0	3,5	6,5
21. Ngargosari	1,0	2,8	3,0	6,8
Jumlah	31,75	49,5	67,8	149,05

Sumber data PU.

Tabel.6.2.1. JUMLAH KENDARAAN BERMOTOR PADA  
AKHIR TAHUN 2000.

D e s a	Roda 4	Roda 2
(1)	(2)	(3)
1. Kalinongko	3	55
2. Trirejo	16	100
3. Karangrejo	1	29
4. Kalikalong	6	26
5. Rimun	1	14
6. Tepansari	-	16
7. Kaliglagah	-	11
8. Tridadi	2	31
9. B.Separe	4	30
10. Guyangan	7	34
11. Kalisemo	9	45
12. Loano	21	151
13. Jetis	3	74
14. Kedungpoh	4	35
15. Maron	16	123
16. Kebongunung	26	44
17. Mudalrejo	15	62
18. Kemejing	9	34
19. B.Kembaran	26	69
20. Sedayu	11	42
21. Ngargosari	1	40
Jumlah	181	1065

Sumber data Desa

Tabel.6.2.2. JUMLAH KENDARAAN TAK BERMOTOR  
YANG ADA PADA AKHIR TAHUN 2000.

D e s a	Becak	Sepeda
(1)	(2)	(3)
1. Kalinongko	-	102
2. Trirejo	15	109
3. Karangrejo	-	71
4. Kalikalong	-	26
5. Rimun	-	12
6. Tepansari	-	21
7. Kaliglagah	-	24
8. Tridadi	-	48
9. B.Separe	-	39
10. Guyangan	-	32
11. Kalisemo	-	51
12. Loano	-	83
13. Jetis	1	38
14. Kedungpoh	-	68
15. Maron	2	76
16. Kebobgunung	-	64
17. Mudalrejo	-	66
18. Kemejing	-	28
19. B.Kembaran	-	56
20. Sedayu	-	25
21. Ngargosari	-	19
Jumlah	18	1058

Sumber data Desa

Tabel.6.3. JUMLAH SARANA KOMUNIKASI YANG ADA  
PADA AKHIR TAHUN 2000.

D e s a	Kantor Pos	War tel	Radio	TV	Tel pon
(1)	(2)	(3)	(4)	(5)	(6)
1. Kalinongko	-	-	62	189	-
2. Trirejo	-	4	40	455	28
3. Karangrejo	-	-	41	95	2
4. Kalikalong	-	-	23	61	-
5. Rimun	-	-	16	42	-
6. Tepansari	-	-	35	39	-
7. Kaliglagah	-	-	21	15	-
8. Tridadi	-	-	28	56	-
9. B.Separe	-	-	49	35	-
10. Guyangan	-	-	42	32	-
11. Kalisemo	-	-	99	78	-
12. Ioano	1	1	97	348	30
13. Jetis	-	-	52	69	-
14. Kedungpoh	-	-	58	175	-
15. Maron	-	1	42	221	6
16. Kebongunung	-	-	38	95	4
17. Mudalrejo	-	-	47	78	-
18. Kemejing	-	-	22	37	-
19. B.Kembaran	-	-	43	129	1
20. Sedayu	-	-	29	173	-
21. Ngargosari	-	-	28	89	-
Jumlah	1	6	912	2511	71

Sumber data Desa



## BAB. VII. PEMBANGUNAN.

Tabel.7.1. Penerimaan dana DPD/K tahun 2000.  
( Rp.000,-)

D e s a	Sarana Fisik	Kegiatan Perangkat Masyrkt	Kegiatan PKK remaja	Jumlah
(1)	(2)	(3)	(4)	(5)
1. Kalinongko	7.500	-	1.500	9.000
2. Trirejo	7.350	150	1.500	9.000
3. Karangrejo	7.500	-	1.500	9.000
4. Kalikalong	7.200	300	1.500	9.000
5. Rimun	7.500	-	1.500	9.000
6. Tepansari	7.500	-	1.500	9.000
7. Kaliglagah	7.500	-	1.500	9.000
8. Tridadi	7.500	-	1.500	9.000
9. B.Separe	7.500	-	1.500	9.000
10. Guyangan	7.500	-	1.500	9.000
11. Kalisemo	7.500	-	1.500	9.000
12. Loano	7.500	-	1.500	9.000
13. Jetis	7.500	-	1.500	9.000
14. Kedungpoh	7.500	-	1.500	9.000
15. Maron	7.500	-	1.500	9.000
16. Keb.gunung	7.500	-	1.500	9.000
17. Mudalrejo	7.500	-	1.500	9.000
18. Kemejing	7.500	-	1.500	9.000
19. B.Kembaran	7.500	-	1.500	9.000
20. Sedayu	7.500	-	1.500	9.000
21. Ngargosari	7.500	-	1.500	9.000
Jumlah	157.050	450	31.500	189.000

Sumber data Kasie Pembangunan Kecamatan.