

Katalog : 11020011604.041

Kecamatan Mulak Ulu Dalam Angka 2017



**Badan Pusat Statistik
Kabupaten Lahat**

Kecamatan Mulak Ulu
Dalam Angka
2017



KECAMATAN MULAK ULU DALAM ANGKA 2017

No.Publikasi : 16040.1751
Katalog : 11020011604.041
ISBN : 978-602-71077-8-6
Ukuran Buku : 16 cm x 21 cm
Jumlah Halaman : xiv + 137

Naskah :
Badan Pusat Statistik Kabupaten Lahat

Penyunting :
Badan Pusat Statistik Kabupaten Lahat

Gambar dan Grafik :
KSK Mulak Ulu

Gambar Kulit :
Badan Pusat Statistik Kabupaten Lahat

Diterbitkan oleh :
©Badan Pusat Statistik Kabupaten Lahat

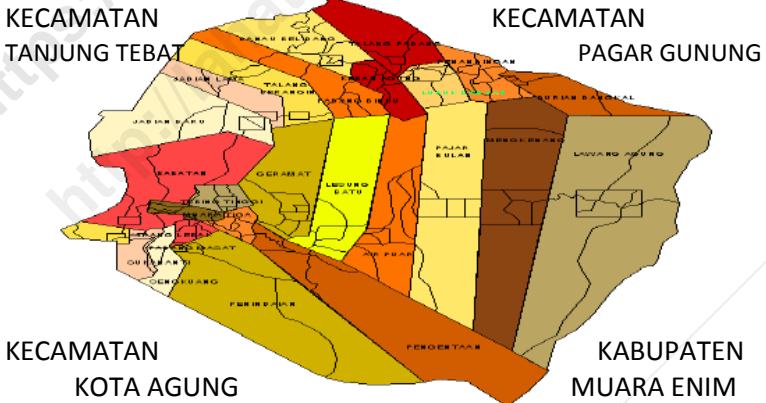
Dicetak Oleh :
CV. Alief Media Grafika

Dilarang mengumumkan, mendistribusikan, mengomunikasikan, dan/atau mengandakan sebagian atau seluruh isi buku ini untuk tujuan komersial tanpa izin tertulis dari Badan Pusat Statistik.

PETA KABUPATEN LAHAT



PETA PER DESA KECAMATAN MULAK ULU 2016



KATA PENGANTAR

Dengan memanjatkan puji syukur ke hadirat Tuhan Yang Maha Esa, Badan Pusat Statistik Kabupaten Lahat telah dapat menyelesaikan publikasi "**Kecamatan Mulak Ulu Dalam Angka Tahun 2017**" dengan harapan publikasi ini selalu terbit setiap tahun dengan maksud untuk memberikan gambaran secara komprehensif mengenai keadaan geografi, pemerintahan, sosial dan ekonomi di Kecamatan Mulak Ulu.

Data-data statistik yang disajikan dalam bentuk tabel merupakan hasil pengumpulan (collecting) data sekunder dari berbagai instansi pemerintah khususnya pemerintahan desa se-Kecamatan Mulak Ulu. Disamping menyajikan tabel, publikasi ini juga menganalisis secara sekilas data yang tersedia. Namun, karena terbatasnya data yang tersedia maka masih ada juga beberapa keterbatasan informasi yang disampaikan utamanya dalam ketepatan waktu.

Dengan terbitnya publikasi ini, diharapkan dapat memberikan informasi yang sebaik-baiknya kepada kalangan pengguna data sebagai bahan monitoring, evaluasi, dan penetapan kebijakan pembangunan maupun sebagai bahan dalam studi-studi selanjutnya.

Akhir kata, kami menyampaikan ucapan terima kasih yang sebesar-besarnya kepada semua pihak yang telah membantu terbitnya publikasi ini. Untuk penyempurnaan publikasi ini di kemudian hari, partisipasi aktif dari berbagai institusi sangatlah diharapkan.

Lahat, Agustus 2017

**KEPALA BADAN PUSAT STATISTIK
KABUPATEN LAHAT**



Ir. Chairanita Kurniarita, M.Si.
NIP. 19670128 199103 2001

CAMAT MULAK ULU

SAMBUTAN

Puji syukur kita panjatkan kehadiran Allah Yang Maha Kuasa, atas berkah dan rahmat-Nya publikasi “**Kecamatan Mulak Ulu Dalam Angka Tahun 2017**” dapat diselesaikan dengan baik.

Kami menyambut gembira keberadaan publikasi “**Kecamatan Mulak Ulu Dalam Angka Tahun 2017**”. Dalam publikasi ini telah dapat menghimpun berbagai informasi (data) dari desa se-Kecamatan Mulak Ulu, sehingga dapat meningkatkan pelayanan kepada masyarakat dengan cermat, cepat, dan tepat.

Kepada semua pihak, Cabang Dinas/Instansi di Kecamatan Mulak Ulu yang telah banyak membantu kelancaran penerbitan ini kami ucapkan terima kasih. Ucapan serupa kami sampaikan kepada Badan Pusat Statistik Kabupaten Lahat yang telah memberikan bimbingan teknis penyajian data. Kita semua berharap agar kerjasama yang baik ini dapat diteruskan pada tahun-tahun yang akan datang.

Semoga karya ini dapat bermanfaat bagi pihak-pihak yang membutuhkan.

Mulak Ulu, Juli 2017

**CAMAT
MULAK ULU**

Miharta, SE, M.Si
NIP. 197509211996031003

KATA PENGANTAR

Dengan memanjatkan puji syukur ke hadirat Tuhan Yang Maha Esa, karena atas karunia-Nya publikasi” **Kecamatan Mulak Ulu Dalam Angka Tahun 2017** “ ini dapat terselesaikan.

Publikasi ini bertujuan untuk menggambarkan kondisi dan sarana prasarana Kecamatan Mulak Ulu, yang nantinya diharapkan dapat menjadi bahan acuan baik dalam evaluasi hasil pembangunan maupun sebagai pedoman untuk perencanaan pembangunan selanjutnya.

Terima kasih kami ucapkan kepada semua pihak yang telah membantu sehingga dapat terbitnya publikasi ini, dan kamipun sangat menyadari bahwa di dalam publikasi ini masih sangat banyak kekurangan, untuk itu kritik dan saran membangun kami harapkan demi penyempurnaan di masa yang akan datang.

Semoga Allah Yang Maha Kuasa, memberkahi kita semua..

Mulak Ulu, Juli 2017

**KOORDINATOR STATISTIK
KECAMATAN MULAK ULU**

Roy Manurung, S.Si
NIP. 19851116 201003 1 001

DAFTAR ISI

	Halaman
Katalog	iii
Peta Wilayah Kecamatan Mulak Ulu	iv
Kata Pengantar Kepala Badan Pusat Statistik Kabupaten Lahat.....	v
Sambutan Camat Mulak Ulu	vi
Kata Pengantar KSK Mulak Ulu	vii
Daftar Isi	viii
Daftar Tabel	ix
Daftar Gambar.....	xv
BAB I Keadaan Geografis	2
BAB II Pemerintahan	13
BAB III Penduduk	25
BAB IV Sosial	41
BAB V Pertanian.....	91
BAB VI Perindustrian, Pertambangan dan Energi.....	102
BAB VII Perdagangan	111
BAB VIII Transportasi, Komunikasi, dan Pariwisata	122
BAB IX Perbandingan per Kecamatan	133

DAFTAR TABEL

Halaman

BAB I : Keadaan Geografis

1.1.1 Luas Wilayah Menurut Desa di Kecamatan Mulak Ulu(Km ²), 2016.....	4
1.1.2 Batas Wilayah Administrasi di Kecamatan Mulak Ulu, 2016	6
1.1.3 Tinggi Wilayah di Atas Permukaan Laut (DPL) Menurut Desa di Kecamatan Mulak Ulu, 2016	7
1.1.4 Jarak Dari Desa Ke Ibukota Kecamatan dan Ibukota Kabupaten di Kecamatan Mulak Ulu, 2016	9
1.2.1 Rata-rata Jumlah Hujan dan Curah Hujan Setiap Bulan di Kecamatan Mulak Ulu, 2016	11

BAB II : Pemerintahan

2.1.1 Status dan Klasifikasi Desa di Kecamatan Mulak Ulu, 2016	16
2.1.2 Banyaknya Satuan Lingkungan Setempat di Kecamatan Mulak Ulu, 2016	18
2.2.1 Banyaknya Pegawai Negeri Sipil Menurut Tingkat Pendidikan yang Ditamatkan dan Jenis Kelamin di Kantor Kecamatan Mulak Ulu, 2016	20
2.2.2 Banyaknya Pegawai Negeri Sipil Menurut Golongan dan Jenis Kelamin di Kantor Kecamatan Mulak Ulu, 2016	21
2.3.1 Kelengkapan Aparat Pemerintahan Desa di Kecamatan Mulak Ulu, 2016	22

BAB III : Penduduk dan Tenaga Kerja

3.1.1	Luas Wilayah dan Jumlah Penduduk kondisi pertengahan tahun 2015 Menurut Desa di Kecamatan Mulak Ulu, 2016	27
3.1.2	Jumlah Penduduk dan Rasio Jenis Kelamin Pertengahan tahun di Kecamatan Mulak Ulu, 2016	29
3.1.3	Jumlah Penduduk Pertengahan Tahun, Dusun, Rumah Tangga Serta Rata-rata Penduduk per Dusun dan per Rumah Tangga di Kecamatan Mulak Ulu, 2016.....	31
3.1.4	Banyaknya Penduduk Pertengahan Tahun Menurut Kelompok Umur dan Jenis Kelamin di Kecamatan Mulak Ulu, 2016	33
3.1.5	Jumlah Kelahiran dan Kematian Menurut Desa di Kecamatan Mulak Ulu, 2015	34
3.1.6	Jumlah Penduduk Datang dan Pergi dirinci per Desa di Kecamatan Mulak Ulu, 2015	36
3.1.7	Jumlah Penduduk Yang Bekerja Sebagai TKI Menurut Desa di Kecamatan Mulak Ulu, 2015.....	38

BAB IV : Sosial

4.1.1	Banyaknya Sekolah Menurut Tingkatan di Kecamatan Mulak Ulu,2016	44
4.1.2	Keterangan Banyaknya Sekolah Menurut Tingkatandi Kecamatan Mulak Ulu, 2016	46
4.1.3	Jumlah Sekolah, Guru dan Murid pada Taman Kanak-Kanak (TK) Negeri di Kecamatan Mulak Ulu,2016	50
4.1.4	Jumlah Sekolah, Guru dan Murid pada Taman Kanak-Kanak (TK) Swasta di Kecamatan Mulak Ulu,2016	52

4.1.5	Jumlah Sekolah, Guru dan Murid pada Sekolah Dasar (SD) Negeri di Kecamatan Mulak Ulu,2016	54
4.1.6	Jumlah Sekolah, Guru dan Murid pada Sekolah Dasar (SD) Swasta di Kecamatan Mulak Ulu,2016	56
4.1.7	Jumlah Sekolah, Guru dan Murid pada Sekolah Lanjutan Tingkat Pertama (SLTP) Negeri di Kecamatan Mulak Ulu,2016	58
4.1.8	Jumlah Sekolah, Guru dan Murid pada Sekolah Menengah Umum (SMU) Negeri di Kecamatan Mulak Ulu,2016	60
4.2.1	Banyaknya Fasilitas Kesehatan Menurut Desa di Kecamatan Mulak Ulu,2016	62
4.2.2	Banyaknya Tenaga Kesehatan Yang Tinggal di Desa di Kecamatan Mulak Ulu,20156	66
4.2.3	Banyaknya Pasangan Usia Subur (PUS) dan Peserta Keluarga Berencana (KB) Menurut Desa di Kecamatan Mulak Ulu,2015	68
4.3.1	Banyaknya Tempat Peribadatan Menurut Desa di Kecamatan Mulak Ulu, 2016	70
4.3.2	Banyaknya Penderita Cacat Menurut Jenisnya di Kecamatan Mulak Ulu, 2015.....	72
4.3.3	Banyaknya Kejadian Bencana Alam Menurut Jenis Bencana di Kecamatan Mulak Ulu,2015	76
4.3.4	Banyaknya Kejadian Kejahatan Menurut Jenisnya di Kecamatan Mulak Ulu,2015	78
4.3.5	Banyaknya Fasilitas Olahraga Menurut Desa di Kecamatan Mulak Ulu,2015	80

4.3.6 Karang Taruna Menurut Klasifikasinya di Kecamatan Mulak Ulu,2016	82
4.3.7 Banyaknya Perkumpulan Sosial Menurut Jenisnya di Kecamatan Mulak Ulu,2015	84
4.3.8 Keperluan Air Minum / Memasak Sebagian Besar Masyarakat di Kecamatan Mulak Ulu,2015	86
4.3.9 Tempat Buang Air Besar Sebagian Besar Rumah Tangga di Kecamatan Mulak Ulu,2015.....	88

BAB V : PERTANIAN

5.1.1 Luas Lahan Sawah Dirinci Menurut Jenis Pengairan di Kecamatan Mulak Ulu (ha), 2015	93
5.1.2 Luas Bukan Lahan Sawah Menurut Jenis dan Penggunaan di Kecamatan Mulak Ulu (ha), 2015.....	94
5.1.3 Luas Panen, Produksi dan Rata-rata Produksi Tanaman Pangan di Kecamatan Mulak Ulu, 2015	95
5.2.1 Luas Panen, Produksi dan Rata-rata Produksi Tanaman Perkebunan di Kecamatan Mulak Ulu,2015.....	96
5.3.1 Luas Hutan Menurut Fungsinya di Kecamatan Mulak Ulu (ha), 2015.....	97
5.4.1 Populasi Ternak di Kecamatan Mulak Ulu (ekor), 2016.....	98
5.4.2 Populasi Unggas di Kecamatan Mulak Ulu (ekor), 2016.....	99
5.5.1 Produksi Perikanan Tangkap di Kecamatan Mulak Ulu,2016.....	100

BAB VI : PERINDUSTRIAN, PERTAMBANGAN, DAN ENERGI

6.1.1	Jumlah Industri Menurut Jenisnya di Kecamatan Mulak Ulu,2016...	104
6.2.1	Jumlah Desa Yang Telah Terjangkau Listrik dan Pelanggan di Kecamatan Mulak Ulu,2016.....	106
6.3.1	Jumlah Desa Yang Terjangkau Listrik dan Pelanggan Menurut Desa di Kecamatan Mulak Ulu, 2016.....	108

BAB VII : PERINDUSTRIAN, PERTAMBANGAN, DAN ENERGI

7.1.1	Banyaknya Sarana Perdagangan Menurut Jenisnya di Kecamatan Mulak Ulu, 2016	113
7.1.2	Banyaknya Pasar Menurut Jenisnya di Kecamatan Mulak Ulu, 2016	114
7.1.3	Banyaknya Sarana Perekonomian Jenisnya di Kecamatan Mulak Ulu, 2016.....	116
7.1.4	Jumlah Koperasi Menurut Jenis Koperasi di Kecamatan Mulak Ulu, 2016.....	117

BAB VIII : TRANSPORTASI, KOMUNIKASI DAN PARIWISATA

8.1.1	Jenis Permukaan Jalan Terluas di Kecamatan Mulak Ulu, 2016	125
8.2.1	Banyaknya Fasilitas Pos dan Telekomunikasi di Kecamatan Mulak Ulu, 2016	127
8.2.2	Keberadaan Sinyal Telepon Genggam di Kecamatan Mulak Ulu, 2016	129
8.3.1	Jenis Obyek Wisata di Kecamatan Mulak Ulu, 2016	131

BAB IX : KEUANGAN

9.1 Pendapatan Desa Menurut Jenis di Kecamatan Mulak Ulu (juta rupiah), 2015..... 134

BAB X : PERBANDINGAN ANTAR KECAMATAN

10.1 Luas Wilayah menurut Kecamatan di Kabupaten Lahat, 2016..... 135

10.2 Jumlah Penduduk dan Rasio Jenis Kelamin menurut Kecamatan di Kabupaten Lahat, 2016 136

10.3 Banyaknya Sekolah Menurut Tingkatan menurut Kecamatan di Kabupaten Lahat, 2016 137

<https://lahatkab.bps.go.id>
<http://lahatkab.bps.go.id>

DAFTAR GAMBAR

Halaman

1.1	Luas Wilayah menurut Desa di Kecamatan Mulak Ulu (Km ²), 2016.....	3
2.1	Banyaknya Satuan Lingkungan Setempat di Kecamatan Mulak Ulu 2016.....	15
3.1	Jumlah Penduduk menurut Jenis Kelamin di Kecamatan Mulak Ulu 2016	26
4.1	Banyaknya Sekolah Menurut Tingkatan di Kecamatan Mulak Ulu 2016	43
5.1	Luas Bukan Lahan Sawah Menurut Jenis dan Penggunaan di Kecamatan Mulak Ulu (ha), 2016	92
6.1	Jumlah Unit Usaha Menurut Jenisnya di Kecamatan Mulak Ulu , 2016	103
7.1	Banyaknya Sarana Perdagangan Menurut Jenisnya di Kecamatan Mulak Ulu tahun 2016	112
8.1	Banyaknya Fasilitas Pos dan Telekomunikasi di Kecamatan Mulak Ulu, 2016	124
9.1	Luas Wilayah Menurut Kecamatan di Kabupaten Lahat, 2016	134

**KEADAAN
GEOGRAFIS
& IKLIM**

**B
A
B**



1

<https://id.idetkab.bps.go.id>
<http://id.idetkab.bps.go.id>

I. KEADAAN GEOGRAFI DAN IKLIM

1.1 Keadaan Geografi

Kecamatan Mulak Ulu dengan Ibu Kota Kecamatan adalah Desa Muara Tiga mempunyai wilayah seluas 161,86 kilometer persegi (km²).

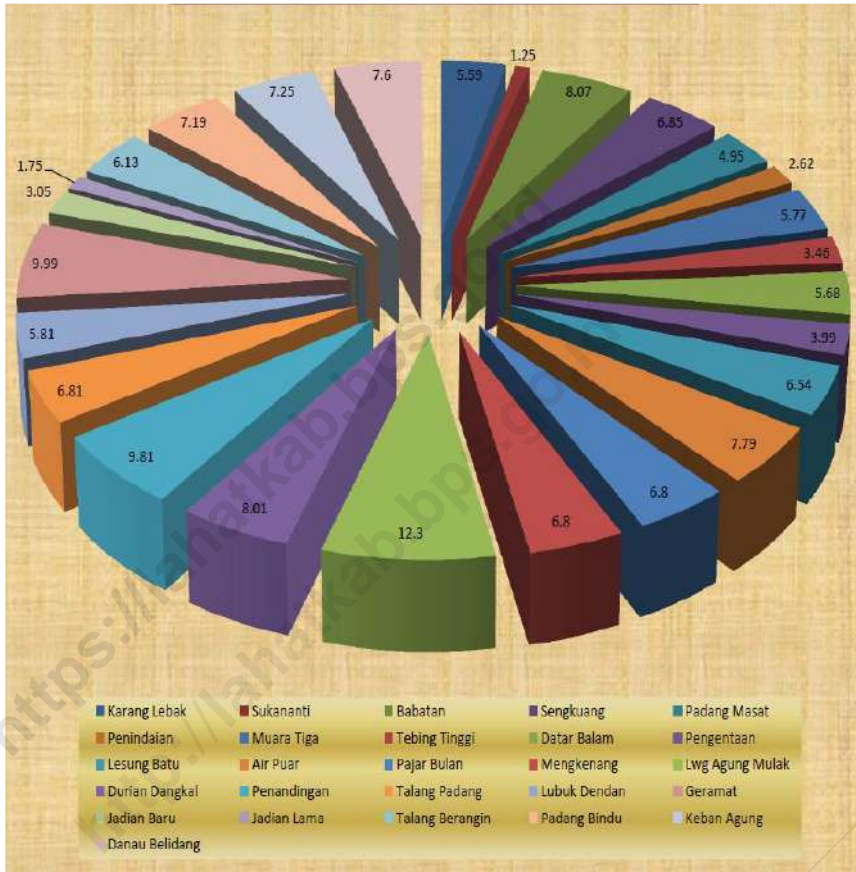
Desa Muara Tiga merupakan desa pusat administrasi kecamatan merupakan ibu kota Kecamatan. Adapun desa terjauh dari ibukota kecamatan adalah Desa Lawang agung Mulak dengan jarak yang ditempuh melalui darat yaitu kurang lebih sejauh 20,00 km, sedangkan desa terdekat dari ibu kota kecamatan adalah Desa Datar Balam.

1.2 Keadaan Iklim

Ketinggian Wilayah kecamatan Mulak Ulu dari atas permukaan laut (DPL) berada pada kisaran 200 sampai dengan 700. Desa Lawang agung Mulak merupakan desa dengan ketinggian 676 DPL, sedangkan desa terendah adalah Desa Danau Belidang dengan ketinggian 270 DPL.

Rata-rata jumlah hari hujan dan curah hujan setiap bulan di Kecamatan Mulak Ulu adalah 17,17 hari. Curah Hujan merupakan jumlah air yang jatuh dipermukaan tanah datar selama periode tertentu yang diukur dengan satuan tinggi (mm) diatas permukaan horizontal.

Gambar 1.1 Luas Wilayah Menurut Desa di Kecamatan Mulak Ulu (Km²), 2016



Sumber : Badan Pusat Statistik Kabupaten Lahat

Tabel 1.1.1

Luas Wilayah Menurut Desa di Kecamatan Mulak Ulu (Km²), 2016

Desa	Luas (Km ²)	Persentase
(1)	(2)	(3)
1 Karang Lebak	5.59	3.45
2 Sukananti	1.25	0.77
3 Babatan	8.07	4.99
4 Sengkuang	6.85	4.23
5 Padang Masat	4.95	3.06
6 Penindaian	2.62	1.62
7 Muara Tiga	5.77	3.56
8 Tebing Tinggi	3.46	2.14
9 Datar Balam	5.68	3.51
10 Pengentaan	3.99	2.47
11 Lesung Batu	6.54	4.04
12 Air Puar	7.79	4.81
13 Pajar Bulan	6.80	4.20

Sumber : Badan Pusat Statistik Kabupaten Lahat

Lanjutan Tabel 1.1.1

Desa	Luas (Km²)	Persentase
(1)	(2)	(3)
14 Mengkenang	6.80	4.20
15 Lawang Agung Mulak	12.30	7.60
16 Durian Dangkal	8.01	4.95
17 Penandingan	9.81	6.06
18 Talang Padang	6.81	4.21
19 Lubuk Dendan	5.81	3.59
20 Geramat	9.99	6.17
21 Jadian Baru	3.05	1.88
22 Jadian Lama	1.75	1.08
23 Talang Berangin	6.13	3.79
24 Padang Bindu	7.19	4.44
25 Keban Agung	7.25	4.48
26 Danau Belidang	7.60	4.70
Jumlah 2016	161.86	100

Sumber : Badan Pusat Statistik Kabupaten Lahat

Tabel 1.1.2**Batas Wilayah Administrasi
di Kecamatan Mulak Ulu, 2016**

Arah	Perbatasan
(1)	(2)
Utara	Kecamatan Pagar Gunung
Selatan	Kecamatan Kota Agung dan Kabupaten Muara Enim
Timur	Kabupaten Muara Enim
Barat	Kecamatan Kota Agung dan Kecamatan Tanjung tebat

Sumber : Badan Pusat Statistik Kabupaten Lahat

Tabel 1.1.3 **Tinggi Wilayah di Atas Permukaan Laut (DPL)
Menurut Desa di Kecamatan Mulak Ulu, 2016**

Desa		Tinggi DPL (m)
(1)		(2)
1	Karang Lebak	667
2	Sukananti	646
3	Babatan	659
4	Sengkuang	655
5	Padang Masat	619
6	Penindaian	669
7	Muara Tiga	584
8	Tebing Tinggi	596
9	Datar Balam	616
10	Pengentaan	597
11	Lesung Batu	606
12	Air Puar	620
13	Pajar Bulan	590

Sumber : Badan Pusat Statistik Kabupaten Lahat

Lanjutan Tabel 1.1.3

Desa	Tinggi DPL (m)
(1)	(2)
14 Mengkenang	644
15 Lawang Agung Mulak	676
16 Durian Dangkal	408
17 Penandingan	380
18 Talang Padang	290
19 Lubuk Dendan	335
20 Geramat	601
21 Jadian Baru	453
22 Jadian Lama	451
23 Talang Berangin	440
24 Padang Bindu	404
25 Keban Agung	321
26 Danau Belidang	270

Sumber : Badan Pusat Statistik Kabupaten Lahat

Tabel 1.1.4 Jarak Dari Desa Ke Ibukota Kecamatan dan Ibukota Kabupaten di Kecamatan Mulak Ulu, 2016

	Desa	Ibukota Kecamatan (km)	Ibukota Kabupaten (km)
	(1)	(2)	(3)
1	Karang Lebak	5.00	52.00
2	Sukananti	3.00	54.00
3	Babatan	7.00	50.00
4	Sengkuang	2.00	55.00
5	Padang Masat	0.50	56.50
6	Penindaian	4.00	53.00
7	Muara Tiga	0.00	57.00
8	Tebing Tinggi	1.00	58.00
9	Datar Balam	0.50	57.50
10	Pengentaan	1.50	58.50
11	Lesung Batu	7.00	64.00
12	Air Puar	6.00	63.00
13	Pajar Bulan	5.00	62.00

Sumber : Badan Pusat Statistik Kabupaten Lahat

Lanjutan Tabel 1.1.4

Desa	Ibukota Kecamatan (km)	Ibukota Kabupaten (km)
(1)	(2)	(3)
14 Mengkenang	16.00	73.00
15 Lawang Agung Mulak	20.00	77.00
16 Durian Dangkal	15.00	72.00
17 Penandingan	14.00	71.00
18 Talang Padang	15.00	72.00
19 Lubuk Dendan	10.00	67.00
20 Geramat	5.00	62.00
21 Jadian Baru	6.00	63.00
22 Jadian Lama	6.00	63.00
23 Talang Berangin	6.00	63.00
24 Padang Bindu	7.00	64.00
25 Keban Agung	8.00	65.00
26 Danau Belidang	15.00	72.00

Sumber : Badan Pusat Statistik Kabupaten Lahat

Kedaaan Geografi dan Iklim

Tabel 1.2.1 Rata-rata Jumlah Hujan dan Curah Hujan Setiap Bulan di Kecamatan Mulak Ulu, 2016

Bulan	Jumlah Hujan (Hari)	Curah Hujan (mm)
(1)	(2)	(3)
Januari	21	523
Februari	20	381
Maret	19	551
April	20	448
Mei	28	446
Juni	12	169
Juli	18	248
Agustus	9	163
September	20	364
Oktober	12	266
November	22	390
Desember	5	49
Rata-rata 2016	17,17	333,17

Sumber : UPTD Pertanian Kecamatan Mulak Ulu

PEMERINTAHAN

B

A

B

2



<https://laborkab.bps.go.id>
<https://laborkab.bps.go.id>

II. PEMERINTAHAN

2.1 Wilayah Administrasi

Secara administratif Kecamatan Mulak Ulu pada tahun 2015 terdiri dari 26 desa, dimana semuanya berstatus definitif dengan satuan lingkungan setempat terkecil yaitu dusun dengan jumlah sebanyak 68 dusun. Adapun Desa yang mempunyai jumlah dusun paling banyak adalah Desa Mengkenang yaitu sebanyak 4 (empat) dusun, secara rinci dapat dilihat pada tabel 2.1.2.

2.2 Keadaan Pegawai Negeri Sipil

Pegawai Negeri Sipil (PNS) kantor Kecamatan Mulak Ulu Berjumlah 40, terdiri dari 31 laki-laki dan 9 (sembilan) Perempuan. Berdasarkan golongan, PNS kantor Kecamatan Mulak Ulu terpusat pada golongan II dan golongan III dengan masing-masing 21 dan 11 orang. Golongan terkecil terletak pada golongan IV yaitu 1 orang yaitu Camat Mulak Ulu. Jika ditinjau dari segi pendidikan hampir 57,50 persen atau 23 orang pegawai kantor Kecamatan Mulak Ulu adalah berpendidikan Sekolah Menengah Atas (SMA).

2.3 Administrasi Pemerintahan

Pemerintahan Desa dipimpin oleh seorang Kepala Desa dan dibantu oleh perangkat desa yang terdiri dari Sekretaris desa yang berstatus sebagai Pegawai Negeri Sipil (PNS), LPMD, BPD, Kepala Urusan (KAUR), Kepala Dusun (KADUS). Dari 26 Desa yang ada hampir seluruhnya telah mempunyai kelengkapan aparat pemerintahan desa, kecuali sekretaris desa. Secara rinci mengenai kelengkapan aparat desa disajikan pada tabel 2.3.1.

Gambar 2.1 Banyaknya Satuan Lingkungan Setempat Menurut Desa di Kecamatan Mulak Ulu, 2016



Sumber : Badan Pusat Statistik Kabupaten Lahat

Tabel 2.1.1

**Status dan Klasifikasi Desa
di Kecamatan Mulak Ulu, 2016**

Desa	Status	Klasifikasi
(1)	(2)	(3)
1 Karang Lebak	Desa	Definitif
2 Sukananti	Desa	Definitif
3 Babatan	Desa	Definitif
4 Sengkuang	Desa	Definitif
5 Padang Masat	Desa	Definitif
6 Penindaian	Desa	Definitif
7 Muara Tiga	Desa	Definitif
8 Tebing Tinggi	Desa	Definitif
9 Datar Balam	Desa	Definitif
10 Pengentaan	Desa	Definitif
11 Lesung Batu	Desa	Definitif
12 Air Puar	Desa	Definitif
13 Pajar Bulan	Desa	Definitif

Sumber : Badan Pusat Statistik Kabupaten Lahat

Lanjutan Tabel 2.1.1

Desa	Status	Klasifikasi
(1)	(2)	(3)
14 Mengkenang	Desa	Definitif
15 Lawang Agung Mulak	Desa	Definitif
16 Durian Dangkal	Desa	Definitif
17 Penandingan	Desa	Definitif
18 Talang Padang	Desa	Definitif
19 Lubuk Dendan	Desa	Definitif
20 Geramat	Desa	Definitif
21 Jadian Baru	Desa	Definitif
22 Jadian Lama	Desa	Definitif
23 Talang Berangin	Desa	Definitif
24 Padang Bindu	Desa	Definitif
25 Keban Agung	Desa	Definitif
26 Danau Belidang	Desa	Definitif

Sumber : Badan Pusat Statistik Kabupaten Lahat

Pemerintahan

Tabel 2.1.2 Banyaknya Satuan Lingkungan Setempat Menurut Desa di Kecamatan Mulak Ulu, 2016

Desa/Kelurahan	Dusun	RT	RW
(1)	(2)	(3)	(4)
1 Karang Lebak	3	-	-
2 Sukananti	2	-	-
3 Babatan	2	-	-
4 Sengkuang	2	-	-
5 Padang Masat	2	-	-
6 Penindaian	3	-	-
7 Muara Tiga	3	-	-
8 Tebing Tinggi	3	-	-
9 Datar Balam	3	-	-
10 Pengentaan	2	-	-
11 Lesung Batu	3	-	-
12 Air Puar	3	-	-
13 Pajar Bulan	3	-	-

Sumber : Badan Pusat Statistik Kabupaten Lahat

Lanjutan Tabel 2.1.2

Desa/Kelurahan	Dusun	RT	RW
(1)	(2)	(3)	(4)
14 Mengkenang	4	-	-
15 Lawang Agung Mulak	3	-	-
16 Durian Dangkal	3	-	-
17 Penandingan	3	-	-
18 Talang Padang	2	-	-
19 Lubuk Dendan	2	-	-
20 Geramat	3	-	-
21 Jadian Baru	3	-	-
22 Jadian Lama	2	-	-
23 Talang Berangin	2	-	-
24 Padang Bindu	2	-	-
25 Keban Agung	3	-	-
26 Danau Belidang	3	-	-
Jumlah 2015	68	-	-

Sumber : Badan Pusat Statistik Kabupaten Lahat

Pemerintahan

Tabel 2.2.1 Banyaknya Pegawai Negeri Sipil Menurut Tingkat Pendidikan yang Ditamatkan dan Jenis Kelamin di Kantor Camat Mulak Ulu, 2016

Tingkat Pendidikan yang Ditamatkan	Jenis Kelamin		Jumlah
	Laki-laki	Perempuan	
(1)	(2)	(3)	(4)
SD	2	1	3
SMP	4	-	4
SMA	17	6	23
Diploma	-	1	1
S1	7	1	8
S2	1	-	1
S3	-	-	-
Jumlah 2016	31	9	40

Sumber : Kantor Camat Mulak Ulu

Pemerintahan

Tabel 2.2.2 Banyaknya Pegawai Negeri Sipil Menurut Golongan dan Jenis Kelamin di Kantor Camat Mulak Ulu, 2016

Golongan	Jenis Kelamin		Jumlah
	Laki-laki	Perempuan	
(1)	(2)	(3)	(4)
Golongan I	6	1	7
Golongan II	14	7	21
Golongan III	10	1	11
Golongan IV	1	-	1
Jumlah 2016	31	9	40

Sumber : Kantor Camat Mulak Ulu

Pemerintahan

Tabel 2.3.1 Kelengkapan Aparat Pemerintahan Desa Menurut Desa di Kecamatan Mulak Ulu, 2016

Desa	Kepala Desa	Sekretaris Desa	Ketua BPD	Ketua LPMD
(1)	(2)	(3)	(4)	(5)
1 Karang Lebak	✓	✓	✓	✓
2 Sukananti	✓	✓	✓	✓
3 Babatan	✓	✓	✓	✓
4 Sengkuang	✓	✓	✓	✓
5 Padang Masat	✓	✓	✓	✓
6 Penindaian	✓	✓	✓	✓
7 Muara Tiga	✓	✓	✓	✓
8 Tebing Tinggi	✓	✓	✓	✓
9 Datar Balam	✓	✓	✓	✓
10 Pengentaan	✓	✓	✓	✓
11 Lesung Batu	✓	✓	✓	✓
12 Air Puar	✓	✓	✓	✓
13 Pajar Bulan	✓	✓	✓	✓

Sumber : Badan Pusat Statistik Kabupaten Lahat

Pemerintahan

Lanjutan 2.3.1

	Desa	Kepala Desa	Sekretaris Desa	Ketua BPD	Ketua LPMD
	(1)	(2)	(3)	(4)	(5)
14	Mengkenang	✓	✓	✓	✓
15	Lawang Agung Mulak	✓	✓	✓	✓
16	Durian Dangkal	✓	✓	✓	✓
17	Penandingan	✓	✓	✓	✓
18	Talang Padang	✓	✓	✓	✓
19	Lubuk Dendan	✓	✓	✓	✓
20	Geramat	✓	✓	✓	✓
21	Jadian Baru	✓	✓	✓	✓
22	Jadian Lama	✓	✓	✓	✓
23	Talang Berangin	✓	✓	✓	✓
24	Padang Bindu	✓	✓	✓	✓
25	Keban Agung	✓	✓	✓	✓
26	Danau Belidang	✓	✓	✓	✓

Sumber : Masing-masing Desa

PENDUDUK



B

A

B

3

<http://www.pps.go.id>

III. PENDUDUK

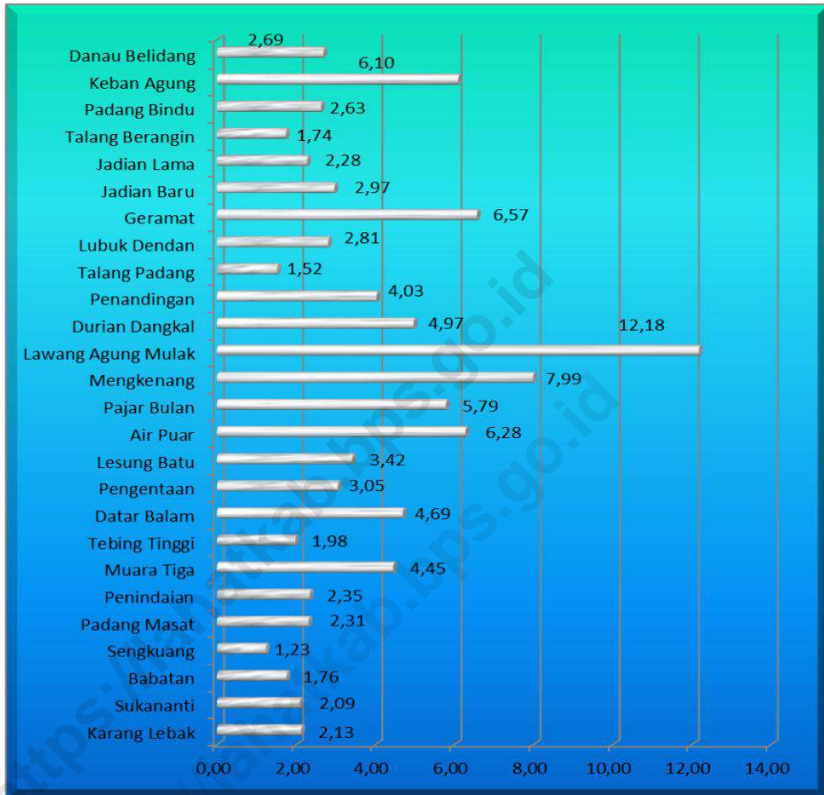
3.1 Kependudukan

Kecamatan Mulak Ulu dengan luas wilayah sebesar 161,86 kilometer persegi pada tahun 2016 memiliki jumlah penduduk sebanyak 17.765 jiwa dengan kepadatan penduduk sebesar 109,76 jiwa per km², yang terdiri dari 9.204 jiwa laki-laki dan 8.561 jiwa perempuan.

Penyebaran jumlah penduduk terbanyak terletak di Desa Lawang Agung Mulak dengan jumlah 2.161 jiwa. Hal ini juga didukung karena wilayah desa terluas jika dibandingkan dengan desa-desa lainnya yaitu 12,30 Km². Sedangkan yang paling sedikit terdapat di Desa sengkung dengan jumlah 219 jiwa. Berdasarkan kelompok umur, maka struktur penduduk di Kecamatan Mulak Ulu tergolong sebagai penduduk muda. Kelompok umur 0-4 merupakan jumlah penduduk terbanyak sebesar 1.778 jiwa.

Rasio jenis kelamin Kecamatan Mulak Ulu pada tahun 2016 sebesar 107,51 persen, yang artinya jumlah penduduk laki-laki lebih besar dari pada jumlah penduduk.

Gambar 3.1 Jumlah Penduduk Pertengahan Tahun Menurut Jenis Kelamin Menurut Desa di Kecamatan Mulak Ulu, 2016



Sumber : Badan Pusat Statistik Kabupaten Lahat

Penduduk dan Ketenagakerjaan

Tabel 3.1.1 Luas Wilayah dan Jumlah Penduduk Pertengahan Tahun Menurut Desa di Kecamatan Mulak Ulu, 2016

Desa	Luas		Penduduk (orang)		Kepadatan Penduduk (orang/km ²)
	Km ²	Jumlah	%		
(1)	(2)	(4)	(5)	(6)	
1 Karang Lebak	5.59	378	2.13	67.62	
2 Sukananti	1.25	372	2.09	297.60	
3 Babatan	8.07	312	1.76	38.66	
4 Sengkuang	6.85	219	1.23	31.97	
5 Padang Masat	4.95	411	2.31	83.03	
6 Penindaian	2.62	416	2.34	158.78	
7 Muara Tiga	5.77	791	4.45	137.09	
8 Tebing Tinggi	3.46	353	1.99	102.02	
9 Datar Balam	5.68	834	4.69	146.83	
10 Pengentaan	3.99	542	3.05	135.84	
11 Lesung Batu	6.54	607	3.42	92.81	
12 Air Puar	7.79	1116	6.28	143.26	
13 Pajar Bulan	6.8	1028	5.79	151.18	

Sumber : Badan Pusat Statistik Kabupaten Lahat

Penduduk dan Ketenagakerjaan

Lanjutan Tabel 3.1.1

Desa	Luas	Penduduk (orang)		Kepadatan Penduduk (orang/km ²)
	Km ²	Jumlah	%	
(1)	(2)	(4)	(5)	(6)
14 Mengkenang	6.8	1419	7.99	208.68
15 Lawang Agung Mulak	12.3	2161	12.16	175.69
16 Durian Dangkal	8.01	883	4.97	110.24
17 Penandingan	9.81	716	4.03	72.99
18 Talang Padang	6.81	270	1.52	39.65
19 Lubuk Dendan	5.81	500	2.81	86.06
20 Geramat	9.99	1167	6.57	116.82
21 Jadian Baru	3.05	527	2.97	172.79
22 Jadian Lama	1.75	405	2.28	231.43
23 Talang Berangin	6.13	309	1.74	50.41
24 Padang Bindu	7.19	468	2.63	65.09
25 Keban Agung	7.25	1083	6.10	149.38
26 Danau Belidang	7.6	478	2.69	62.89
Jumlah 2016	161.86	17 579	17765	100.00

Sumber : Badan Pusat Statistik Kabupaten Lahat

Penduduk dan Ketenagakerjaan

Tabel 3.1.2 Jumlah Penduduk Pertengahan Tahun dan Rasio Jenis Kelamin Menurut Desa di Kecamatan Mulak Ulu, 2016

	Desa	Penduduk (orang)			Rasio Jenis Kelamin
		Laki-laki	Perempuan	Jumlah	
	(1)	(2)	(3)	(4)	(5)
1	Karang Lebak	190	188	378	101.06
2	Sukananti	190	182	372	104.40
3	Babatan	165	147	312	112.24
4	Sengkuang	105	114	219	92.11
5	Padang Masat	218	193	411	112.95
6	Penindaian	228	188	416	121.28
7	Muara Tiga	394	397	791	99.24
8	Tebing Tinggi	173	180	353	96.11
9	Datar Balam	440	394	834	111.68
10	Pengentaan	273	269	542	101.49
11	Lesung Batu	296	311	607	95.18
12	Air Puar	575	541	1,116	106.28
13	Pajar Bulan	531	497	1,028	106.84

Sumber : Badan Pusat Statistik Kabupaten Lahat

Penduduk dan Ketenagakerjaan

Lanjutan Tabel 3.1.2

	Desa	Penduduk (orang)			Rasio Jenis Kelamin
		Laki-laki	Perempuan	Jumlah	
	(1)	(2)	(3)	(4)	(5)
14	Mengkenang	736	683	1,419	107.76
15	Lawang Agung Mulak	1,117	1,044	2,161	106.99
16	Durian Dangkal	459	424	883	108.25
17	Penandingan	390	326	716	119.63
18	Talang Padang	142	128	270	110.94
19	Lubuk Dendan	263	237	500	110.97
20	Geramat	601	566	1,167	106.18
21	Jadian Baru	273	254	527	107.48
22	Jadian Lama	222	183	405	121.31
23	Talang Berangin	165	144	309	114.58
24	Padang Bindu	230	238	468	96.64
25	Keban Agung	572	511	1,083	111.94
26	Danau Belidang	256	222	478	115.32
Jumlah 2016		9 109	9,204	8,561	17,765

Sumber : Badan Pusat Statistik Kabupaten Lahat

Penduduk dan Ketenagakerjaan

Tabel 3.1.3 Jumlah Penduduk Pertengahan Tahun, Dusun Serta Rata-rata Penduduk per Dusun Menurut Desa di Kecamatan Mulak Ulu, 2016

	Desa	Jumlah		Rata-rata
		Penduduk	Dusun	Per Dusun
	(1)	(2)	(3)	(4)
1	Karang Lebak	378	3	126.00
2	Sukananti	372	2	186.00
3	Babatan	312	2	156.00
4	Sengkuang	219	2	109.50
5	Padang Masat	411	2	205.50
6	Penindaian	416	3	138.67
7	Muara Tiga	791	3	263.67
8	Tebing Tinggi	353	3	117.67
9	Datar Balam	834	3	278.00
10	Pengentaan	542	2	271.00
11	Lesung Batu	607	3	202.33
12	Air Puar	1,116	3	372.00
13	Pajar Bulan	1,028	3	342.67

Sumber : Badan Pusat Statistik Kabupaten Lahat

Lanjutan Tabel 3.1.3

	Desa	Jumlah		Rata-rata
		Penduduk	Dusun	Per Dusun
	(1)	(2)	(3)	(4)
14	Mengkenang	1,419	4	354.75
15	Lawang Agung Mulak	2,161	3	720.33
16	Durian Dangkal	883	3	294.33
17	Penandingan	716	3	238.67
18	Talang Padang	270	2	135.00
19	Lubuk Dendan	500	2	250.00
20	Geramat	1,167	3	389.00
21	Jadian Baru	527	3	175.67
22	Jadian Lama	405	2	202.50
23	Talang Berangin	309	2	154.50
24	Padang Bindu	468	2	234.00
25	Keban Agung	1,083	3	361.00
26	Danau Belidang	478	2	239.00
Jumlah 2016		17765	68	258.51

Sumber : Badan Pusat Statistik Kabupaten Lahat

Tabel 3.1.4 Banyaknya Penduduk Pertengahan Tahun Menurut Kelompok Umur dan Jenis Kelamin di Kecamatan Mulak Ulu, 2016

Kelompok Umur	Penduduk (orang)		
	Laki-laki	Perempuan	Jumlah
(1)	(2)	(3)	(4)
0 – 4	939	839	1,778
5 – 9	877	868	1,745
10 – 14	828	771	1,599
15 – 19	594	536	1,130
20 – 24	640	513	1,153
25 – 29	817	685	1,502
30 – 34	957	796	1,753
35 – 39	770	703	1,473
40 – 44	647	538	1,185
45 – 49	460	515	975
50 – 54	485	492	977
55 – 59	354	391	745
60 – 64	335	337	672
65 – 69	212	221	433
70 – 74	144	166	310
75+	145	190	335
Jumlah 2016	9,204	8,561	17,765

Sumber : Badan Pusat Statistik Kabupaten Lahat

Penduduk dan Ketenagakerjaan

Tabel 3.1.5 Jumlah Kelahiran dan Kematian Menurut Desa di Kecamatan Mulak Ulu, 2015

Desa	Kelahiran		Kematian	
	Laki-laki	Perempuan	Laki-laki	Perempuan
(1)	(2)	(3)	(4)	(5)
1 Karang Lebak	0	1	1	0
2 Sukananti	2	1	1	1
3 Babatan	1	1	0	1
4 Sengkuang	0	2	0	1
5 Padang Masat	2	0	1	1
6 Penindaian	3	2	2	1
7 Muara Tiga	3	3	2	2
8 Tebing Tinggi	1	1	0	1
9 Datar Balam	4	2	1	2
10 Pengentaan	1	1	0	1
11 Lesung Batu	3	1	1	2
12 Air Puar	3	2	1	0
13 Pajar Bulan	0	2	2	1

Sumber : Masing-masing Desa

Penduduk dan Ketenagakerjaan

Lanjutan Tabel 3.1.5

Desa	Kelahiran		Kematian	
	Laki-laki	Perempuan	Laki-laki	Perempuan
(1)	(2)	(3)	(4)	(5)
14 Mengkenang	4	2	2	3
15 Lawang Agung Mulak	4	5	3	4
16 Durian Dangkal	1	1	2	2
17 Penandingan	2	3	1	2
18 Talang Padang	1	1	1	0
19 Lubuk Dendan	3	2	2	1
20 Geramat	2	1	1	0
21 Jadian Baru	1	2	2	1
22 Jadian Lama	2	3	1	0
23 Talang Berangin	1	1	3	1
24 Padang Bindu	2	0	2	1
25 Keban Agung	1	3	0	1
26 Danau Belidang	3	2	1	1
Jumlah 2015	50	45	33	31

Sumber : Masing-masing Desa

Tabel 3.1.6 Jumlah Penduduk Datang dan Pergi dirinci Menurut Desa di Kecamatan Mulak Ulu, 2015

	Desa	Datang	Pergi
	(1)	(2)	(3)
1	Karang Lebak	1	0
2	Sukananti	2	2
3	Babatan	0	0
4	Sengkuang	0	1
5	Padang Masat	0	0
6	Penindaian	0	1
7	Muara Tiga	3	2
8	Tebing Tinggi	1	0
9	Datar Balam	0	0
10	Pengentaan	1	1
11	Lesung Batu	2	1
12	Air Puar	0	0
13	Pajar Bulan	0	1

Sumber : Masing-masing Desa

Lanjutan Tabel 3.1.6

Desa	Datang	Pergi
(1)	(2)	(3)
14 Mengkenang	4	3
15 Lawang Agung Mulak	0	0
16 Durian Dangkal	2	1
17 Penandingan	0	0
18 Talang Padang	1	0
19 Lubuk Dendan	0	0
20 Geramat	2	0
21 Jadian Baru	0	1
22 Jadian Lama	1	1
23 Talang Berangin	0	2
24 Padang Bindu	0	0
25 Keban Agung	1	0
26 Danau Belidang	0	0
Jumlah 2015	21	17

Sumber : Masing-masing Desa

Ket: * data tidak tersedia

Penduduk dan Ketenagakerjaan

Tabel 3.2.1 Jumlah Penduduk Yang Bekerja Sebagai TKI Menurut Desa di Kecamatan Mulak Ulu, 2016

Desa	Laki-laki	Perempuan	Jumlah
(1)	(2)	(3)	(4)
1 Karang Lebak	-	-	-
2 Sukananti	-	-	-
3 Babatan	2	-	2
4 Sengkuang	1	-	1
5 Padang Masat	-	-	-
6 Penindaian	-	-	-
7 Muara Tiga	-	-	-
8 Tebing Tinggi	-	-	-
9 Datar Balam	-	-	-
10 Pengentaan	-	3	3
11 Lesung Batu	-	-	-
12 Air Puar	-	1	1
13 Pajar Bulan	-	1	1

Sumber : Masing-masing Desa

Penduduk dan Ketenagakerjaan

Lanjutan 3.2.1

Desa	Laki-laki	Perempuan	Jumlah
(1)	(2)	(3)	(4)
14 Mengkenang	-	1	1
15 Lawang Agung Mulak	-	2	2
16 Durian Dangkal	-	-	-
17 Penandingan	1	-	1
18 Talang Padang	-	-	-
19 Lubuk Dendan	-	-	-
20 Geramat	-	4	4
21 Jadian Baru	-	-	-
22 Jadian Lama	1	2	3
23 Talang Berangin	-	-	-
24 Padang Bindu	-	-	-
25 Keban Agung	-	-	-
26 Danau Belidang	-	-	-
Jumlah 2016	5	14	19

SOSIAL



B

A

B

4

<http://www.pps.go.id>

IV. SOSIAL

4.1 Pendidikan/ Educatin

Mengingat bahwa penduduk Kecamatan Mulak Ulu masih tergolong penduduk muda, berarti mereka umumnya berada pada usia sekolah. Dalam rangka mencerdaskan kehidupan bangsa sebagaimana termaktub dalam Pembukaan Undang-Undang Dasar 1945 maka dibutuhkan sarana dan prasarana pendidikan yang memadai, terlebih-lebih dalam rangka mensukseskan program wajib belajar pendidikan dasar 9 tahun.

Sampai dengan tahun 2016 jumlah sekolah seluruh tingkatan di Kecamatan Mulak Ulu sebanyak 31 buah, dimana pada tingkat pendidikan Taman Kanak-Kanak (TK) sebanyak 10 yang terletak di Desa Keban Agung, Durian Dangkal, Lawang Agung Mulak, Mengkenang, Air Puar, Lesung Batu, Datar Balam, Muara Tiga, Lubuk Dendan, Jadian Baru, Padang Bindu.

Sedangkan di tingkat SD sederajat di Kecamatan Mulak Ulu berjumlah 17 buah dimana sebanyak 15 sekolah berstatus negeri dan 2 sekolah swasta yang tersebar di beberapa desa, secara rinci mengenai banyaknya sekolah dasar disajikan pada tabel 4.1.

Untuk tingkat pendidikan SLTP sederajat, jumlah sarana yang tersedia 4 buah sekolah dimana semuanya berstatus negeri yang terletak di Keban Agung, Pajar Bulan, Durian Dangkal, dan Datar Balam. Sementara itu pada tingkat pendidikan SMU tersedia 1 buah dengan status negeri yang terletak di Desa Muara Tiga.

4.2 Kesehatan

Pembangunan bidang kesehatan tidak terlepas dari jumlah sarana dan prasarana kesehatan yang tersedia. Pada tahun 2015 jumlah fasilitas kesehatan yang ada di Kecamatan Mulak Ulu terdiri dari: 1 buah Puskesmas, 2 buah Puskesmas Pembantu, 6 buah poskesdes, 27 buah Posyandu, dan 5 praktek bidan.

Untuk melakukan pelayanan kesehatan di sarana kesehatan tersebut, tersedia tenaga kesehatan yang terdiri dari 1 orang dokter, 6 orang bidan, 7 orang tenaga kesehatan. Dengan sarana kesehatan yang ada diharapkan dapat memberikan pelayanan terbaik kepada masyarakat dalam berobat.

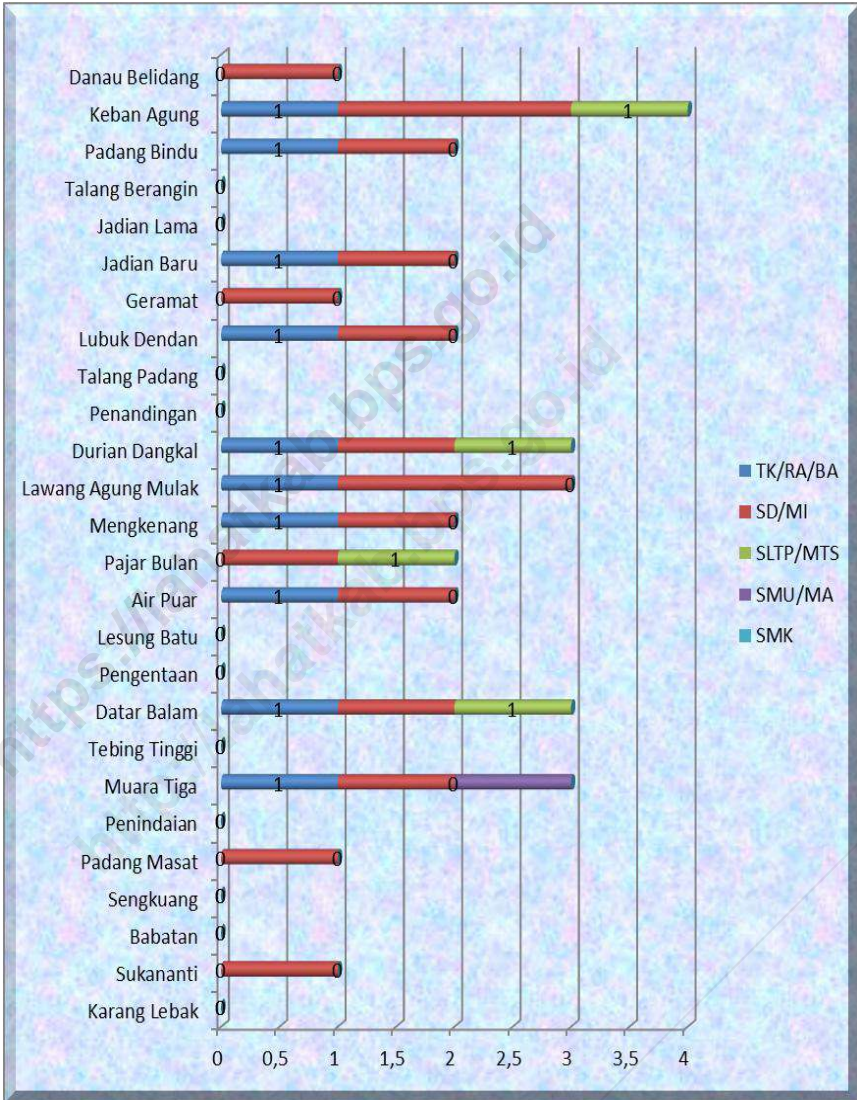
4.3 Keluarga Berencana

Untuk mendukung keberhasilan program Keluarga Berencana (KB) dalam rangka mengatur kelahiran maka setiap Desa telah dibentuk Posyandu paling sedikit terdapat 1 (satu) buah. Berdasarkan tabel 4.14 dari sebanyak 3.552 pasangan usia subur sebanyak 2.890 menjadi peserta KB.

4.4 Sosial Lainnya

Penduduk Kecamatan Mulak Ulu mayoritas menganut agama islam dengan jumlah masjid/musola sebanyak 38 buah, Sedangkan banyaknya orang cacat di Kecamatan Mulak Ulu disajikan pada tabel 4.16, banyaknya kejadian bencana alam selama tahun 2015 dapat dilihat pada table 4.17.

Gambar 4.1 Banyaknya Sekolah Menurut Tingkatan Menurut Desa di Kecamatan Mulak Ulu, 2016



Sumber : Dinas Pendidikan dan Kebudayaan Kabupaten Lahat

Tabel 4.1.1 Banyaknya Sekolah Menurut Tingkatan Menurut Desa di Kecamatan Mulak Ulu, 2016

	Desa	TK/RA/ BA	SD/MI	SLTP/ MTS	SMU/MA	SMK
	(1)	(2)	(3)	(4)	(5)	(6)
1	Karang Lebak	-	-	-	-	-
2	Sukananti	-	1	-	-	-
3	Babatan	-	-	-	-	-
4	Sengkuang	-	-	-	-	-
5	Padang Masat	-	1	-	-	-
6	Penindaian	-	-	-	-	-
7	Muara Tiga	1	1	-	1	-
8	Tebing Tinggi	-	-	-	-	-
9	Datar Balam	1	1	1	-	-
10	Pengentaan	-	-	-	-	-
11	Lesung Batu	-	-	-	-	-
12	Air Puar	1	1	-	-	-
13	Pajar Bulan	-	1	1	-	-

Sumber : Dinas Pendidikan dan Kebudayaan Kabupaten Lahat

Lanjutan Tabel 4.1.1

	Desa	TK/RA/ BA	SD/MI	SLTP/ MTS	SMU/ MA	SMK
	(1)	(2)	(3)	(4)	(5)	(6)
14	Mengkenang	1	1	-	-	-
15	Lawang Agung Mulak	1	2	-	-	-
16	Durian Dangkal	1	1	1	-	-
17	Penandingan	-	-	-	-	-
18	Talang Padang	-	-	-	-	-
19	Lubuk Dendan	1	1	-	-	-
20	Geramat	-	1	-	-	-
21	Jadian Baru	1	1	-	-	-
22	Jadian Lama	-	-	-	-	-
23	Talang Berangin	-	-	-	-	-
24	Padang Bindu	1	1	-	-	-
25	Keban Agung	1	2	1	-	-
26	Danau Belidang	-	1	-	-	-
Jumlah 2016		10	17	4	1	-

Sumber : Dinas Pendidikan dan Kebudayaan Kabupaten Lahat

Tabel 4.1.2 Keterangan Banyaknya Sekolah Menurut Tingkatan Menurut Desa di Kecamatan Mulak Ulu, 2016

	Desa	TK/RA/BA	SD/MI
	(1)	(2)	(3)
1	Karang Lebak	-	-
2	Sukananti	-	SD N 10 Mulak Ulu
3	Babatan	-	-
4	Sengkuang	-	-
5	Padang Masat	-	SD N 13 Mulak Ulu
6	Penindaian	-	-
7	Muara Tiga	✓	SD N 1 Mulak Ulu
8	Tebing Tinggi	-	-
9	Datar Balam	✓	SD N 2 Mulak Ulu
10	Pengentaan	-	SD Muhammadiyah
11	Lesung Batu	-	-
12	Air Puar	✓	SD N 5 Mulak Ulu
13	Pajar Bulan	-	SD N 12 Mulak Ulu

Sumber : Dinas Pendidikan dan Kebudayaan Kabupaten Lahat

Lanjutan Tabel 4.1.2

Desa	TK/RA/BA	SD/MI
(1)	(2)	(3)
14 Mengkenang	✓	SD N 6 Mulak Ulu
15 Lawang Agung Mulak	✓	SD N 14 Mulak Ulu SD N 7 Mulak Ulu
16 Durian Dangkal	✓	SD N 3 Mulak Ulu
17 Penandingan	-	-
18 Talang Padang	-	-
19 Lubuk Dendan	✓	SD N 9 Mulak Ulu
20 Geramat	-	SD N 8 Mulak Ulu
21 Jadian Baru	✓	SD N 15 Mulak Ulu
22 Jadian Lama	-	-
23 Talang Berangin	-	-
24 Padang Bindu	✓	MIS
25 Keban Agung	✓	SD N 4 Mulak Ulu
26 Danau Belidang	-	SD N 11 Mulak Ulu

Sumber : Dinas Pendidikan dan Kebudayaan Kabupaten Lahat

Lanjutan Tabel 4.1.2

	Desa	SLTP/MTS	SMU/MA/SMK
	(1)	(4)	(5)
1	Karang Lebak	-	-
2	Sukananti	-	-
3	Babatan	-	-
4	Sengkuang	-	-
5	Padang Masat	-	-
6	Penindaian	-	-
7	Muara Tiga	-	SMA N 1 Mulak Ulu
8	Tebing Tinggi	-	-
9	Datar Balam	SMP N 1 Mulak Ulu	-
10	Pengentaan	-	-
11	Lesung Batu	-	-
12	Air Puar	-	-
13	Pajar Bulan	SMP N 3 Mulak Ulu	-

Sumber : Dinas Pendidikan dan Kebudayaan Kabupaten Lahat

Lanjutan Tabel 4.1.2

Desa	SLTP/MTS	SMU/MA/SMK
(1)	(4)	(5)
14 Mengkenang	-	-
15 Lawang Agung Mulak	-	-
16 Durian Dangkal	SMP N 4 Mulak Ulu	-
17 Penandingan	-	-
18 Talang Padang	-	-
19 Lubuk Dendan	-	-
20 Geramat	-	-
21 Jadian Baru	-	-
22 Jadian Lama	-	-
23 Talang Berangin	-	-
24 Padang Bindu	-	-
25 Keban Agung	SMP N 2 Mulak Ulu	-
26 Danau Belidang	-	-

Sumber : Dinas Pendidikan dan Kebudayaan Kabupaten Lahat

Tabel 4.1.3 Jumlah Sekolah, Guru dan Murid pada Taman Kanak-Kanak (TK) Negeri Menurut Desa di Kecamatan Mulak Ulu, 2016

	Desa	Sekolah	Guru		Murid	
			Laki-Laki	Perempuan	Laki-Laki	Perempuan
	(1)	(2)	(3)	(4)	(5)	(6)
1	Karang Lebak	-	-	-	-	-
2	Sukananti	-	-	-	-	-
3	Babatan	-	-	-	-	-
4	Sengkuang	-	-	-	-	-
5	Padang Masat	-	-	-	-	-
6	Penindaian	-	-	-	-	-
7	Muara Tiga	TK Pembina	2	5	5	9
8	Tebing Tinggi	-	-	-	-	-
9	Datar Balam	-	-	-	-	-
10	Pengentaan	-	-	-	-	-
11	Lesung Batu	-	-	-	-	-
12	Air Puar	-	-	-	-	-
13	Pajar Bulan	-	-	-	-	-

Sumber : Dinas Pendidikan dan Kebudayaan Kabupaten Lahat

Lanjutan Tabel 4.1.3

	Desa	Sekolah	Guru		Murid	
			Laki- Laki	Perem- puan	Laki- Laki	Perem- puan
	(1)	(2)	(3)	(4)	(5)	(6)
14	Mengkenang	-	-	-	-	-
15	Lawang Agung Mulak	-	-	-	-	-
16	Durian Dangkal	-	-	-	-	-
17	Penandingan	-	-	-	-	-
18	Talang Padang	-	-	-	-	-
19	Lubuk Dendan	-	-	-	-	-
20	Geramat	-	-	-	-	-
21	Jadian Baru	-	-	-	-	-
22	Jadian Lama	-	-	-	-	-
23	Talang Berangin	-	-	-	-	-
24	Padang Bindu	-	-	-	-	-
25	Keban Agung	-	-	-	-	-
26	Danau Belidang	-	-	-	-	-
			1	8	17	18

Sumber : Dinas Pendidikan dan Kebudayaan Kabupaten Lahat

Tabel 4.1.4 Jumlah Sekolah, Guru dan Murid pada Taman Kanak-Kanak (TK) Swasta Menurut Desa di Kecamatan Mulak Ulu, 2016

	Desa	Sekolah	Guru		Murid	
			Laki-Laki	Perempuan	Laki-Laki	Perempuan
	(1)	(2)	(3)	(4)	(5)	(6)
1	Karang Lebak	-	-	-	-	-
2	Sukananti	-	-	-	-	-
3	Babatan	-	-	-	-	-
4	Sengkuang	-	-	-	-	-
5	Padang Masat	-	-	-	-	-
6	Penindaian	-	-	-	-	-
7	Muara Tiga	-	-	-	-	-
8	Tebing Tinggi	-	-	-	-	-
9	Datar Balam	TK 1 ATAP	2	4	5	6
10	Pengentaan	-	-	-	-	-
11	Lesung Batu	-	-	-	-	-
12	Air Puar	TK 1 ATAP	1	5	14	16
13	Pajar Bulan	-	-	-	-	-

Sumber : Dinas Pendidikan dan Kebudayaan Kabupaten Lahat

Lanjutan Tabel 4.1.4

	Desa	Sekolah	Guru		Murid	
			Laki-Laki	Perempuan	Laki-Laki	Perempuan
	(1)	(2)	(3)	(4)	(5)	(6)
14	Mengkenang	TK ANISA	-	5	2	8
15	Lawang Agung Mulak	TK 1 ATAP	-	3	4	1
16	Durian Dangkal	TK MUTIARA KASIH	1	5	10	21
17	Penandingan	-	-	-	-	-
18	Talang Padang	-	-	-	-	-
19	Lubuk Dendan	TK PELITA HARAPAN	-	3	9	3
20	Geramat	-	-	-	-	-
21	Jadian Baru	TK 1 ATAP	1	6	9	9
22	Jadian Lama	-	-	-	-	-
23	Talang Berangin	-	-	-	-	-
24	Padang Bindu	TK AISYIYAH	-	3	5	3
25	Keban Agung	TK KARTINI	-	4	9	8
26	Danau Belidang	-	-	-	-	-
Jumlah 2016		9	5	38	67	75

Sumber : Dinas Pendidikan dan Kebudayaan Kabupaten Lahat

Ket: * data tidak tersedia

Tabel 4.1.5 Jumlah Sekolah, Guru dan Murid pada Sekolah Dasar (SD) Negeri Menurut Desa di Kecamatan Mulak Ulu, 2016

	Desa	Sekolah	Guru		Murid	
			Laki-Laki	Perempuan	Laki-Laki	Perempuan
	(1)	(2)	(3)	(4)	(5)	(6)
1	Karang Lebak	-	-	-	-	-
2	Sukananti	1	4	12	89	65
3	Babatan	-	-	-	-	-
4	Sengkuang	-	-	-	-	-
5	Padang Masat	1	5	10	48	46
6	Penindaian	-	-	-	-	-
7	Muara Tiga	1	4	9	51	52
8	Tebing Tinggi	-	-	-	-	-
9	Datar Balam	1	6	5	76	67
10	Pengentaan	-	-	-	-	-
11	Lesung Batu	-	-	-	-	-
12	Air Puar	1	8	12	99	92
13	Pajar Bulan	1	5	6	61	55

Sumber : Dinas Pendidikan dan Kebudayaan Kabupaten Lahat

Lanjutan Tabel 4.1.5

	Desa	Sekolah	Guru		Murid	
			Laki-Laki	Perempuan	Laki-Laki	Perempuan
	(1)	(2)	(3)	(4)	(5)	(6)
14	Mengkenang	1	4	7	104	72
15	Lawang Agung Mulak	1	7	9	108	82
			3	7	64	51
16	Durian Dangkal	1	4	12	87	79
17	Penandingan	-	-	-	-	-
18	Talang Padang	-	-	-	-	-
19	Lubuk Dendan	1	5	6	79	66
20	Geramat	-	-	-	-	-
21	Jadian Baru	1	5	8	52	45
22	Jadian Lama	-	-	-	-	-
23	Talang Berangin	-	-	-	-	-
24	Padang Bindu	1	7	9	96	86
25	Keban Agung	1	9	14	62	67
26	Danau Belidang	1	4	7	27	29
Jumlah 2016		15	80	133	1 103	954

Sumber : Dinas Pendidikan dan Kebudayaan Kabupaten Lahat

Tabel 4.1.6 Jumlah Sekolah, Guru dan Murid pada Sekolah Dasar (SD) Swasta Menurut Desa di Kecamatan Mulak Ulu, 2016

	Desa	Sekolah	Guru		Murid	
			Laki-Laki	Perempuan	Laki-Laki	Perempuan
	(1)	(2)	(3)	(4)	(5)	(6)
1	Karang Lebak	-	-	-	-	-
2	Sukananti	-	-	-	-	-
3	Babatan	-	-	-	-	-
4	Sengkuang	-	-	-	-	-
5	Padang Masat	-	-	-	-	-
6	Penindaian	-	-	-	-	-
7	Muara Tiga	-	-	-	-	-
8	Tebing Tinggi	-	-	-	-	-
9	Datar Balam	-	-	-	-	-
10	Pengantaan	1	4	9	31	41
11	Lesung Batu	-	-	-	-	-
12	Air Puar	-	-	-	-	-
13	Pajar Bulan	-	-	-	-	-

Sumber : Dinas Pendidikan dan Kebudayaan Kabupaten Lahat

Lanjutan Tabel 4.1.6

	Desa	Sekolah	Guru		Murid	
			Laki-Laki	Perempuan	Laki-Laki	Perempuan
	(1)	(2)	(3)	(4)	(5)	(6)
14	Mengkenang	-	-	-	-	-
15	Lawang Agung Mulak	-	-	-	-	-
16	Durian Dangkal	-	-	-	-	-
17	Penandingan	-	-	-	-	-
18	Talang Padang	-	-	-	-	-
19	Lubuk Dendan	-	-	-	-	-
20	Geramat	-	-	-	-	-
21	Jadian Baru	-	-	-	-	-
22	Jadian Lama	-	-	-	-	-
23	Talang Berangin	-	-	-	-	-
24	Padang Bindu	1	3	4	31	29
25	Keban Agung	-	-	-	-	-
26	Danau Belidang	-	-	-	-	-
Jumlah 2016		2	7	13	62	70

Sumber : Dinas Pendidikan dan Kebudayaan Kabupaten Lahat

Tabel 4.1.7 Jumlah Sekolah, Guru dan Murid pada Sekolah Lanjutan Tingkat Pertama (SLTP) Negeri Menurut Desa di Kecamatan Mulak Ulu, 2016

	Desa	Sekolah	Guru		Murid	
			Laki-Laki	Perempuan	Laki-Laki	Perempuan
	(1)	(2)	(3)	(4)	(5)	(6)
1	Karang Lebak	-	-	-	-	-
2	Sukananti	-	-	-	-	-
3	Babatan	-	-	-	-	-
4	Sengkuang	-	-	-	-	-
5	Padang Masat	-	-	-	-	-
6	Penindaian	-	-	-	-	-
7	Muara Tiga	-	-	-	-	-
8	Tebing Tinggi	-	-	-	-	-
9	Datar Balam	1	10	20	177	190
10	Pengentaan	-	-	-	-	-
11	Lesung Batu	-	-	-	-	-
12	Air Puar	-	-	-	-	-
13	Pajar Bulan	1	10	8	103	114

Sumber : Dinas Pendidikan dan Kebudayaan Kabupaten Lahat

Lanjutan Tabel 4.1.7

	Desa	Sekolah	Guru		Murid	
			Laki-Laki	Perempuan	Laki-Laki	Perempuan
	(1)	(2)	(3)	(4)	(5)	(6)
14	Mengkenang	-	-	-	-	-
15	Lawang Agung Mulak	-	-	-	-	-
16	Durian Dangkal	1	9	13	39	40
17	Penandingan	-	-	-	-	-
18	Talang Padang	-	-	-	-	-
19	Lubuk Dendan	-	-	-	-	-
20	Geramat	-	-	-	-	-
21	Jadian Baru	-	-	-	-	-
22	Jadian Lama	-	-	-	-	-
23	Talang Berangin	-	-	-	-	-
24	Padang Bindu	-	-	-	-	-
25	Keban Agung	1	8	10	93	96
26	Danau Belidang	-	-	-	-	-
Jumlah 2016		4	37	51	412	440

Sumber : Dinas Pendidikan dan Kebudayaan Kabupaten Lahat

Tabel 4.1.8 Jumlah Sekolah, Guru dan Murid pada Sekolah Menengah Umum (SMU) Negeri Menurut Desa di Kecamatan Mulak Ulu, 2016

	Desa	Sekolah	Guru		Murid	
			Laki-Laki	Perempuan	Laki-Laki	Perempuan
	(1)	(2)	(3)	(4)	(5)	(6)
1	Karang Lebak	-	-	-	-	-
2	Sukananti	-	-	-	-	-
3	Babatan	-	-	-	-	-
4	Sengkuang	-	-	-	-	-
5	Padang Masat	-	-	-	-	-
6	Penindaian	-	-	-	-	-
7	Muara Tiga	1	21	27	254	250
8	Tebing Tinggi	-	-	-	-	-
9	Datar Balam	-	-	-	-	-
10	Pengentaan	-	-	-	-	-
11	Lesung Batu	-	-	-	-	-
12	Air Puar	-	-	-	-	-
13	Pajar Bulan	-	-	-	-	-

Sumber : Dinas Pendidikan dan Kebudayaan Kabupaten Lahat

Lanjutan Tabel 4.1.8

	Desa	Sekolah	Guru		Murid	
			Laki-Laki	Perempuan	Laki-Laki	Perempuan
	(1)	(2)	(3)	(4)	(5)	(6)
14	Mengkenang	-	-	-	-	-
15	Lawang Agung Mulak	-	-	-	-	-
16	Durian Dangkal	-	-	-	-	-
17	Penandingan	-	-	-	-	-
18	Talang Padang	-	-	-	-	-
19	Lubuk Dendan	-	-	-	-	-
20	Geramat	-	-	-	-	-
21	Jadian Baru	-	-	-	-	-
22	Jadian Lama	-	-	-	-	-
23	Talang Berangin	-	-	-	-	-
24	Padang Bindu	-	-	-	-	-
25	Keban Agung	-	-	-	-	-
26	Danau Belidang	-	-	-	-	-
Jumlah 2016		1	21	27	254	250

Sumber : Dinas Pendidikan dan Kebudayaan Kabupaten Lahat

Tabel 4.2.1 Banyaknya Fasilitas Kesehatan Menurut Desa di Kecamatan Mulak Ulu, 2016

	Desa	Puskesmas	Pustu	Apotik	Praktek Bidan
	(1)	(2)	(3)	(4)	(5)
1	Karang Lebak	-	-	-	-
2	Sukananti	-	-	-	-
3	Babatan	-	-	-	-
4	Sengkuang	-	-	-	-
5	Padang Masat	-	-	-	-
6	Penindaian	-	-	-	-
7	Muara Tiga	1	-	-	1
8	Tebing Tinggi	-	-	-	-
9	Datar Balam	-	-	-	-
10	Pengentaan	-	-	-	-
11	Lesung Batu	-	-	-	1
12	Air Puar	-	-	-	-
13	Pajar Bulan	-	-	-	-

Sumber : Masing-masing Desa

Lanjutan Tabel 4.2.1

	Desa	Puskesmas	Pustu	Apotik	Praktek Bidan
	(1)	(2)	(3)	(4)	(5)
14	Mengkenang	-	1	-	1
15	Lawang Agung Mulak	-	-	-	1
16	Durian Dangkal	-	-	-	-
17	Penandingan	-	-	-	-
18	Talang Padang	-	-	-	-
19	Lubuk Dendan	-	-	-	-
20	Geramat	-	-	-	-
21	Jadian Baru	-	-	-	-
22	Jadian Lama	-	-	-	-
23	Talang Berangin	-	-	-	-
24	Padang Bindu	-	-	-	-
25	Keban Agung	-	1	-	1
26	Danau Belidang	-	-	-	-
Jumlah 2016		1	2	-	5

Sumber : Masing-masing Desa

Lanjutan Tabel 4.2.1

	Desa	Praktek Dokter	Poskes des	Posyandu	Toko Obat/ Jamu
	(1)	(2)	(3)	(4)	(5)
1	Karang Lebak	-	-	1	-
2	Sukananti	-	1	1	-
3	Babatan	-	-	1	-
4	Sengkuang	-	-	1	-
5	Padang Masat	-	-	1	-
6	Penindaian	-	-	1	-
7	Muara Tiga	1	-	1	-
8	Tebing Tinggi	-	-	1	-
9	Datar Balam	-	1	1	-
10	Pengentaan	-	1	1	-
11	Lesung Batu	-	-	1	-
12	Air Puar	-	-	1	-
13	Pajar Bulan	-	-	1	-

Sumber : Masing-masing Desa

Lanjutan Tabel 4.2.1

	Desa	Praktek Dokter	Poskes des	Posyandu	Toko Obat/ Jamu
	(1)	(2)	(3)	(4)	(5)
14	Mengkenang	-	-	1	-
15	Lawang Agung Mulak	-	1	2	-
16	Durian Dangkal	-	1	1	-
17	Penandingan	-	-	1	-
18	Talang Padang	-	-	1	-
19	Lubuk Dendan	-	-	1	-
20	Geramat	-	1	1	-
21	Jadian Baru	-	-	1	-
22	Jadian Lama	-	-	1	-
23	Talang Berangin	-	-	1	-
24	Padang Bindu	-	-	1	-
25	Keban Agung	-	-	1	-
26	Danau Belidang	-	-	1	-
Jumlah 2016		1	6	27	-

Sumber : Masing-masing Desa

Tabel 4.2.2 Banyaknya Tenaga Kesehatan Yang Tinggal di Desa di Kecamatan Mulak Ulu, 2016

	Desa	Dokter	Bidan	Nakes	Dukun Bayi	Jumlah
	(1)	(2)	(3)	(4)	(5)	(6)
1	Karang Lebak	-	-	-	-	-
2	Sukananti	-	-	-	-	-
3	Babatan	-	-	-	-	-
4	Sengkuang	-	-	-	-	-
5	Padang Masat	-	-	-	-	-
6	Penindaian	-	-	-	-	-
7	Muara Tiga	1	1	-	-	2
8	Tebing Tinggi	-	-	-	-	-
9	Datar Balam	-	-	4	-	4
10	Pengentaan	-	-	-	-	-
11	Lesung Batu	-	1	-	-	-
12	Air Puar	-	-	-	-	-
13	Pajar Bulan	-	1	1	-	-

Sumber : Masing-masing Desa

Lanjutan Tabel 4.2.2

	Desa	Dokter	Bidan	Nakes	Dukun Bayi	Jumlah
	(1)	(2)	(3)	(4)	(5)	(6)
14	Mengkenang	-	2	1	-	-
15	Lawang Agung Mulak	-	1	-	-	-
16	Durian Dangkal	-	-	-	-	-
17	Penandingan	-	-	-	-	-
18	Talang Padang	-	-	-	-	-
19	Lubuk Dendan	-	-	-	-	-
20	Geramat	-	-	-	-	-
21	Jadian Baru	-	-	-	-	-
22	Jadian Lama	-	-	-	-	-
23	Talang Berangin	-	-	-	-	-
24	Padang Bindu	-	1	-	-	-
25	Keban Agung	-	-	-	-	-
26	Danau Belidang	-	-	-	-	-
Jumlah 2016		1	7	6	-	14

Sumber : Masing-masing Desa

Tabel 4.2.3 Banyaknya Pasangan Usia Subur (PUS) dan Peserta Keluarga Berencana (KB) Menurut Desa di Kecamatan Mulak Ulu, 2015

	Desa	PUS	Peserta KB
	(1)	(2)	(3)
1	Karang Lebak	62	59
2	Sukananti	59	56
3	Babatan	60	56
4	Sengkuang	53	36
5	Padang Masat	83	69
6	Penindaian	77	65
7	Muara Tiga	130	113
8	Tebing Tinggi	52	50
9	Datar Balam	223	140
10	Pengentaan	112	93
11	Lesung Batu	132	118
12	Air Puar	173	159
13	Pajar Bulan	191	179

Sumber : Badan Keluarga Berencana dan Pemberdayaan Keluarga Kabupaten Lahat

Lanjutan Tabel 4.2.3

	Desa	PUS	Peserta KB
	(1)	(2)	(3)
14	Mengkenang	238	207
15	Lawang Agung Mulak	583	392
16	Durian Dangkal	176	154
17	Penandingan	113	109
18	Talang Padang	53	48
19	Lubuk Dendan	120	90
20	Geramat	208	189
21	Jadian Baru	115	98
22	Jadian Lama	119	66
23	Talang Berangin	69	51
24	Padang Bindu	95	69
25	Keban Agung	167	145
26	Danau Belidang	89	79
Jumlah 2015		3 552	2 890

Sumber : Badan Keluarga Berencana dan Pemberdayaan Keluarga Kabupaten Lahat

Tabel 4.3.1 Banyaknya Tempat Peribadatan Menurut Desa di Kecamatan Mulak Ulu, 2016

	Desa	Masjid/ Mushola	Gereja	Pura	Vihara
	(1)	(2)	(3)	(4)	(5)
1	Karang Lebak	1	-	-	-
2	Sukananti	1	-	-	-
3	Babatan	2	-	-	-
4	Sengkuang	2	-	-	-
5	Padang Masat	1	-	-	-
6	Penindaian	1	-	-	-
7	Muara Tiga	3	-	-	-
8	Tebing Tinggi	1	-	-	-
9	Datar Balam	2	-	-	-
10	Pengentaan	1	-	-	-
11	Lesung Batu	2	-	-	-
12	Air Puar	1	-	-	-
13	Pajar Bulan	2	-	-	-

Sumber : Masing-masing Desa

Lanjutan Tabel 4.3.1

	Desa	Masjid / Mushola	Gereja	Pura	Vihara
	(1)	(2)	(3)	(4)	(5)
14	Mengkenang	1	-	-	-
15	Lawang Agung Mulak	4	-	-	-
16	Durian Dangkal	1	-	-	-
17	Penandingan	1	-	-	-
18	Talang Padang	1	-	-	-
19	Lubuk Dendan	1	-	-	-
20	Geramat	1	-	-	-
21	Jadian Baru	1	-	-	-
22	Jadian Lama	1	-	-	-
23	Talang Berangin	1	-	-	-
24	Padang Bindu	1	-	-	-
25	Keban Agung	2	-	-	-
26	Danau Belidang	2	-	-	-
Jumlah 2016		38	-	-	-

Sumber : Masing-masing Desa

Tabel 4.3.2 Banyaknya Penderita Cacat Menurut Jenisnya Menurut Desa di Kecamatan Mulak Ulu, 2015

	Desa	Buta	Tuli	Bisu	Tuli-Bisu	Cacat Tubuh
	(1)	(2)	(3)	(4)	(5)	(6)
1	Karang Lebak	-	-	-	-	4
2	Sukananti	-	-	-	-	1
3	Babatan	-	-	-	2	4
4	Sengkuang	-	-	-	-	1
5	Padang Masat	-	-	-	-	1
6	Penindaian	1	-	-	-	2
7	Muara Tiga	1	-	-	-	1
8	Tebing Tinggi	-	-	-	3	-
9	Datar Balam	-	-	-	2	1
10	Pengentaan	-	-	-	2	1
11	Lesung Batu	-	-	-	1	6
12	Air Puar	1	-	-	4	3
13	Pajar Bulan	-	-	-	-	-

Sumber : Masing-masing Desa

Lanjutan Tabel 4.3.2

	Desa	Buta	Tuli	Bisu	Tuli-Bisu	Cacat Tubuh
	(1)	(2)	(3)	(4)	(5)	(6)
14	Mengkenang	3	-	-	3	-
15	Lawang Agung Mulak	-	-	-	11	6
16	Durian Dangkal	1	-	-	-	-
17	Penandingan	-	-	-	2	3
18	Talang Padang	-	-	-	1	-
19	Lubuk Dendan	-	-	-	4	-
20	Geramat	3	-	-	-	3
21	Jadian Baru	-	-	-	1	1
22	Jadian Lama	-	-	-	5	4
23	Talang Berangin	-	-	-	1	1
24	Padang Bindu	-	-	-	-	2
25	Keban Agung	2	-	-	-	4
26	Danau Belidang	-	-	-	-	5
Jumlah 2015		12	0	0	42	54

Sumber : Masing-masing Desa

Lanjutan Tabel 4.3.2

	Desa	Cacat Mental	Eks Sakit Jiwa	Eks Sakit Kusta	Cacat Fisik Mental
	(1)	(7)	(8)	(9)	(10)
1	Karang Lebak	-	-	-	-
2	Sukananti	-	-	-	-
3	Babatan	1	-	-	-
4	Sengkuang	1	-	-	-
5	Padang Masat	2	-	-	-
6	Penindaian	1	-	-	-
7	Muara Tiga	1	-	-	-
8	Tebing Tinggi	2	-	-	-
9	Datar Balam	5	-	-	-
10	Pengentaan	1	-	-	-
11	Lesung Batu	3	-	-	-
12	Air Puar	1	-	-	-
13	Pajar Bulan	6	-	-	-

Sumber : Masing-masing Desa

Lanjutan Tabel 4.3.2

Desa	Cacat Mental	Eks Sakit Jiwa	Eks Sakit Kusta	Cacat Fisik Mental
(1)	(7)	(8)	(9)	(10)
14 Mengkenang	1	-	-	-
15 Lawang Agung Mulak	4	-	-	-
16 Durian Dangkal	4	-	-	-
17 Penandingan	2	-	-	-
18 Talang Padang	1	-	-	-
19 Lubuk Dendan	2	-	-	-
20 Geramat	3	-	-	-
21 Jadian Baru	1	-	-	-
22 Jadian Lama	1	-	-	-
23 Talang Berangin	1	-	-	-
24 Padang Bindu	2	-	-	-
25 Keban Agung	1	-	-	-
26 Danau Belidang	6	-	-	-
Jumlah 2015	53	0	0	0

Sumber : Masing-masing Desa

Tabel 4.3.3 Banyaknya Kejadian Bencana Alam Menurut Jenis Bencana Menurut Desa di Kecamatan Mulak Ulu, 2016

	Desa	Banjir	Kebakaran	Angin Topan	Tanah Longsor	Gempa Bumi	Lainnya
	(1)	(2)	(3)	(4)	(5)	(6)	(7)
1	Karang Lebak	-	-	-	-	-	-
2	Sukananti	-	-	-	-	-	-
3	Babatan	-	-	-	-	-	-
4	Sengkuang	-	-	-	-	-	-
5	Padang Masat	-	-	-	-	-	-
6	Penindaian	-	-	-	-	-	-
7	Muara Tiga	-	-	-	-	-	-
8	Tebing Tinggi	-	-	-	-	-	-
9	Datar Balam	-	-	-	-	-	-
10	Pengentaan	-	-	-	-	-	-
11	Lesung Batu	-	-	-	-	-	-
12	Air Puar	-	-	-	-	-	-
13	Pajar Bulan	-	-	-	-	-	-
Jumlah 2015							

Sumber : Masing-masing Desa

Lanjutan Tabel 4.3.3

	Desa	Banjir	Keba karan	Angin Topan	Tanah Longsor	Gempa Bumi	Lain nya
	(1)	(2)	(3)	(4)	(5)	(6)	(7)
14	Mengkenang	-	-	-	-	-	-
15	Lawang Agung Mulak	-	-	-	-	-	-
16	Durian Dangkal	-	-	-	-	-	-
17	Penandingan	-	-	-	-	-	-
18	Talang Padang	-	-	-	-	-	-
19	Lubuk Dendan	-	-	-	-	-	-
20	Geramat	-	-	-	-	-	-
21	Jadian Baru	-	-	-	-	-	-
22	Jadian Lama	-	-	-	-	-	-
23	Talang Berangin	-	-	-	-	-	-
24	Padang Bindu	-	-	-	-	-	-
25	Keban Agung	-	-	-	-	-	-
26	Danau Belidang	-	-	-	-	-	-
Jumlah 2016		0	0	0	0	0	0

Sumber : Masing-masing Desa

Tabel 4.3.4 Banyaknya Kejadian Kejahatan Menurut Jenisnya Menurut Desa di Kecamatan Mulak Ulu, 2016

Desa	Penganiayaan	Pencurian	Perampokan	Pemeriksaan	Pembunuhan	Lainnya
(1)	(2)	(3)	(4)	(5)	(6)	(7)
1 Karang Lebak	-	-	-	-	-	-
2 Sukananti	-	-	-	-	-	-
3 Babatan	-	-	-	-	-	-
4 Sengkuang	-	-	-	-	-	-
5 Padang Masat	-	-	-	-	-	-
6 Penindaian	-	-	-	-	-	-
7 Muara Tiga	-	-	-	-	-	-
8 Tebing Tinggi	-	-	-	-	-	-
9 Datar Balam	-	-	-	-	-	-
10 Pengentaan	-	-	-	-	-	-
11 Lesung Batu	-	-	-	-	-	-
12 Air Puar	-	-	-	-	-	-
13 Pajar Bulan	-	-	-	-	-	-

Sumber : Masing-masing Desa

Lanjutan Tabel 4.3.4

	Desa	Pengan iaya	Pencuri an	Peram pokan	Pemerko saan	Pembu nuhan	Lainn ya
	(1)	(2)	(3)	(4)	(5)	(6)	(7)
14	Mengkenang	-	-	-	-	-	-
15	Lawang Agung Mulak	-	-	-	-	-	-
16	Durian Dangkal	-	-	-	-	-	-
17	Penandingan	-	-	-	-	-	-
18	Talang Padang	-	-	-	-	-	-
19	Lubuk Dendan	-	-	-	-	-	-
20	Geramat	-	-	-	-	-	-
21	Jadian Baru	-	-	-	-	-	-
22	Jadian Lama	-	-	-	-	-	-
23	Talang Berangin	-	-	-	-	-	-
24	Padang Bindu	-	-	-	-	-	-
25	Keban Agung	-	-	-	-	-	-
26	Danau Belidang	-	-	-	-	-	-
Jumlah 2016		0	0	0	0	0	0

Sumber : Masing-masing Desa

Tabel 4.3.5 Banyaknya Fasilitas Olahraga Menurut Desa di Kecamatan Mulak Ulu, 2016

	Desa	Sepak Bola	Voli	Tenis Meja	Bulu Tangkis
	(1)	(2)	(3)	(4)	(5)
1	Karang Lebak	-	1	1	1
2	Sukananti	-	1	-	-
3	Babatan	-	1	-	1
4	Sengkuang	-	-	-	-
5	Padang Masat	-	1	-	1
6	Penindaian	-	1	-	1
7	Muara Tiga	-	1	-	1
8	Tebing Tinggi	-	1	-	1
9	Datar Balam	-	1	-	-
10	Pengentaan	-	1	1	1
11	Lesung Batu	1	1	-	1
12	Air Puar	-	-	-	1
13	Pajar Bulan	-	-	1	1

Sumber : Masing-masing Desa

Lanjutan Tabel 4.3.5

	Desa	Sepak Bola	Voli	Tenis Meja	Bulu Tangkis
	(1)	(2)	(3)	(4)	(5)
14	Mengkenang	-	1	-	1
15	Lawang Agung Mulak	-	1	-	1
16	Durian Dangkal	-	1	-	1
17	Penandingan	-	-	-	-
18	Talang Padang	-	-	-	-
19	Lubuk Dendan	-	1	-	1
20	Geramat	-	1	1	1
21	Jadian Baru	-	1	-	1
22	Jadian Lama	-	-	-	-
23	Talang Berangin	1	1	-	-
24	Padang Bindu	-	1	1	1
25	Keban Agung	-	1	-	-
26	Danau Belidang	-	1	-	-
Jumlah 2016		2	20	5	17

Sumber : Masing-masing Desa

Tabel 4.3.6 Banyaknya Karang Taruna Menurut Klasifikasinya di Kecamatan Mulak Ulu, 2016

	Desa	Klasifikasi Karang Taruna			
		Tumbuh	Berkembang	Maju	Percontohan
	(1)	(2)	(3)	(4)	(5)
1	Karang Lebak	✓	-	-	-
2	Sukananti	✓	-	-	-
3	Babatan	✓	-	-	-
4	Sengkuang	✓	-	-	-
5	Padang Masat	✓	-	-	-
6	Penindaian	✓	-	-	-
7	Muara Tiga	✓	-	-	-
8	Tebing Tinggi	✓	-	-	-
9	Datar Balam	✓	-	-	-
10	Pengentaan	✓	-	-	-
11	Lesung Batu	✓	-	-	-
12	Air Puar	✓	-	-	-
13	Pajar Bulan	✓	-	-	-

Sumber : Masing-masing Desa

Lanjutan Tabel 4.3.6

	Desa	Klasifikasi Karang Taruna			
		Tumbuh	Berkembang	Maju	Percontohan
	(1)	(2)	(3)	(4)	(5)
14	Mengkenang	✓	-	-	-
15	Lawang Agung Mulak	✓	-	-	-
16	Durian Dangkal	✓	-	-	-
17	Penandingan	✓	-	-	-
18	Talang Padang	✓	-	-	-
19	Lubuk Dendan	✓	-	-	-
20	Geramat	✓	-	-	-
21	Jadian Baru	✓	-	-	-
22	Jadian Lama	✓	-	-	-
23	Talang Berangin	✓	-	-	-
24	Padang Bindu	✓	-	-	-
25	Keban Agung	✓	-	-	-
26	Danau Belidang	✓	-	-	-

Sumber : Masing-masing Desa

Tabel 4.3.7 Banyaknya Perkumpulan Sosial Menurut Jenisnya Menurut Desa di Kecamatan Mulak Ulu, 2016

	Desa	Kelompok Pengajian	Kelompok Kebaktian	Persatuan Kematian	LSM
	(1)	(2)	(3)	(4)	(5)
1	Karang Lebak	2	-	2	-
2	Sukananti	3	-	1	-
3	Babatan	1	-	1	-
4	Sengkuang	2	-	2	-
5	Padang Masat	2	-	1	-
6	Penindaian	2	-	4	-
7	Muara Tiga	5	-	2	-
8	Tebing Tinggi	2	-	1	-
9	Datar Balam	5	-	1	-
10	Pengentaan	1	-	1	-
11	Lesung Batu	7	-	3	-
12	Air Puar	3	-	1	-
13	Pajar Bulan	2	-	4	-

Sumber : Masing-masing Desa

Lanjutan Tabel 4.3.7

	Desa	Kelompok Pengajian	Kelompok Kebaktian	Persatuan Kematian	LSM
	(1)	(2)	(3)	(4)	(5)
14	Mengkenang	3	-	4	-
15	Lawang Agung Mulak	12	-	1	-
16	Durian Dangkal	4	-	1	-
17	Penandingan	1	-	3	-
18	Talang Padang	4	-	1	-
19	Lubuk Dendan	2	-	1	-
20	Geramat	2	-	1	-
21	Jadian Baru	4	-	1	-
22	Jadian Lama	1	-	1	-
23	Talang Berangin	1	-	1	-
24	Padang Bindu	3	-	1	-
25	Keban Agung	3	-	1	-
26	Danau Belidang	2	-	3	-
Jumlah 2016		79	0	44	0

Sumber : Masing-masing Desa

Tabel 4.3.8 Keperluan Air Minum / Memasak Sebagian Besar Masyarakat Menurut Desa di Kecamatan Mulak Ulu, 2016

Desa	PAM	Sumur	Mata Air	Sungai
(1)	(2)	(3)	(4)	(5)
1 Karang Lebak	-	✓	-	-
2 Sukananti	-	-	✓	-
3 Babatan	-	✓	-	-
4 Sengkuang	-	-	✓	-
5 Padang Masat	-	-	✓	-
6 Penindaian	-	-	✓	-
7 Muara Tiga	-	-	✓	-
8 Tebing Tinggi	-	-	✓	-
9 Datar Balam	-	-	✓	-
10 Pengentaan	-	-	✓	-
11 Lesung Batu	-	✓	-	-
12 Air Puar	-	-	✓	-
13 Pajar Bulan	-	✓	-	-

Sumber : Masing-masing Desa

Lanjutan Tabel 4.3.8

Desa	PAM	Sumur	Mata Air	Sungai
(1)	(2)	(3)	(4)	(5)
14 Mengkenang	-	✓	-	-
15 Lawang Agung Mulak	-	✓	-	-
16 Durian Dangkal	-	-	✓	-
17 Penandingan	-	-	✓	-
18 Talang Padang	-	✓	-	-
19 Lubuk Dendan	-	-	✓	-
20 Geramat	-	-	✓	-
21 Jadian Baru	-	✓	-	-
22 Jadian Lama	-	✓	-	-
23 Talang Berangin	-	✓	-	-
24 Padang Bindu	-	-	✓	-
25 Keban Agung	-	✓	-	-
26 Danau Belidang	-	-	✓	-

Sumber : Masing-masing Desa

Tabel 4.3.9 Tempat Buang Air Besar Sebagian Besar Rumah Tangga Menurut Desa di Kecamatan Mulak Ulu, 2016

Desa	Jamban Sendiri	Jamban Bersama	Jamban Umum	Bukan Jamban (Sungai)
(1)	(2)	(3)	(4)	(5)
1 Karang Lebak	-	-	✓	-
2 Sukananti	✓	-	-	-
3 Babatan	-	-	-	✓
4 Sengkuang	-	-	-	✓
5 Padang Masat	-	-	-	✓
6 Penindaian	-	-	✓	-
7 Muara Tiga	✓	-	-	-
8 Tebing Tinggi	-	-	✓	-
9 Datar Balam	-	-	✓	-
10 Pengentaan	-	-	✓	-
11 Lesung Batu	-	-	✓	-
12 Air Puar	-	-	-	-
13 Pajar Bulan	-	✓	-	-

Sumber : Masing-masing Desa

Lanjutan Tabel 4.3.9

Desa	Jamban Sendiri	Jamban Bersama	Jamban Umum	Bukan Jamban (Sungai)
(1)	(2)	(3)	(4)	(5)
14 Mengkenang	-	-	-	✓
15 Lawang Agung Mulak	-	✓	-	-
16 Durian Dangkal	-	-	-	✓
17 Penandingan	-	-	✓	-
18 Talang Padang	-	-	✓	-
19 Lubuk Dendan	-	-	✓	-
20 Geramat	-	-	✓	-
21 Jadian Baru	✓	-	-	-
22 Jadian Lama	-	-	✓	-
23 Talang Berangin	-	-	-	✓
24 Padang Bindu	-	-	-	✓
25 Keban Agung	-	-	-	✓
26 Danau Belidang	-	-	✓	-

Sumber : Masing-masing Desa

PERTANJAN



B
A
B

5

V. PERTANIAN

5.1 Tanaman Pangan

Sub sektor tanaman pangan adalah salah satu sub sektor pada sektor pertanian. Sub sektor ini mencakup tanaman padi, jagung, ubi kayu, kedelai dan kacang tanah.

Produksi padi sawah di Kecamatan Mulak Ulu tahun 2015 sebesar 15.861,37 ton dengan luas panen 3.591 ha. Untuk jenis tanaman palawija mencakup jagung, kedelai, kacang tanah dan ubi kayu. Dari keempat komoditas tersebut, produksi kedelai paling tinggi yaitu sebesar 45,28 ton, disusul ubi kayu sebesar 37,43 ton, jagung sebesar 12,38 ton dan kacang tanah sebesar 5,56 ton,.

5.2 Perkebunan

Pada tahun 2016 di Kecamatan Mulak Ulu luas tanaman perkebunan kopi yang paling luas sebesar 4.762,0 ha dengan produksi sebesar 1.992,98 ton.

5.3 Kehutanan

Pada tahun 2016 di Kecamatan Mulak Ulu memiliki luas Hutan Hutan Suaka Alam dan Hutan Wisata sebesar 396.66 ha .

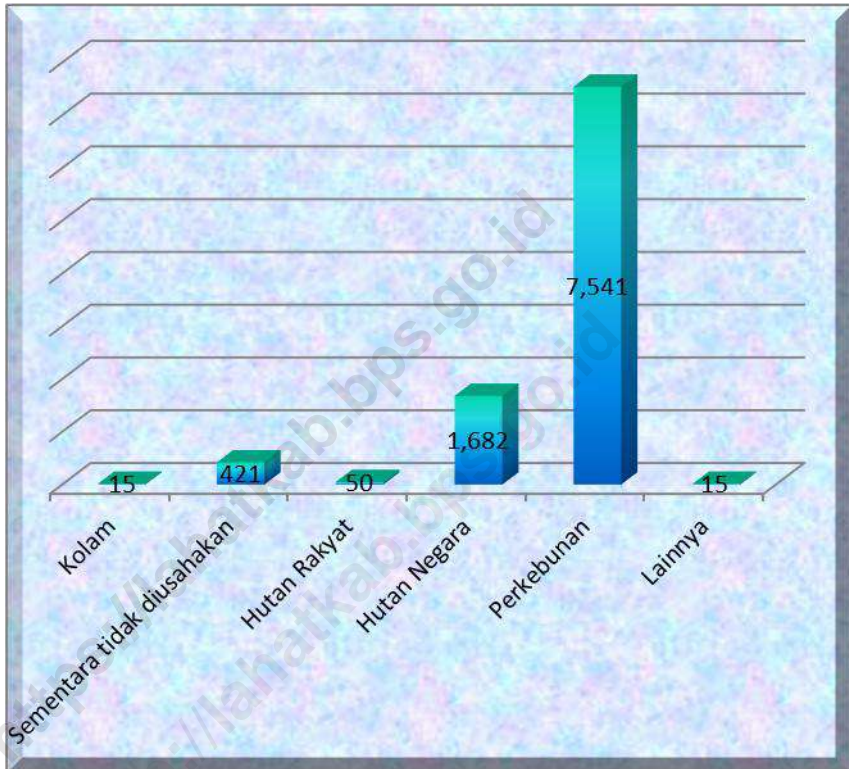
5.4 Peternakan

Pada tahun 2016 di Kecamatan Mulak Ulu populasi Sapi Potong yang paling banyak jika dibandingkan dengan hewan ternak besar lainnya yaitu sebesar 252 ekor. Sedangkan untuk ternak kecil populasi kambing paling banyak sebesar 2.055 ekor.

5.5 Perikanan

Pada tahun 2016 di Kecamatan Mulak Ulu memiliki perikanan tangkap di Kolam dan di Sawah. Produksi Perikanan tangkap di Kolam yang paling besar yaitu sebesar 407,92 ton.

Gambar 5.1 Luas Bukan Lahan Sawah Menurut Jenis dan Penggunaan di Kecamatan Mulak Ulu (ha), 2015



Sumber : Dinas Tanaman Pangan dan Hortikultura Kabupaten Lahat

Tabel 5.1.1 Luas Lahan Sawah Dirinci Menurut Jenis Pengairan di Kecamatan Mulak Ulu (ha), 2015

Jenis Lahan		Luas
(1)		(2)
Irigasi	Teknis	-
	Setengah Teknis	465
	Sederhana PU	32
	Sederhana Non PU	1 549
Tadah Hujan		-
Pasang Surut		-
Lainnya		-
Jumlah 2015		2 046

Sumber : Dinas Tanaman Pangan dan Hortikultura Kabupaten Lahat

Tabel 5.1.2 Luas Bukan Lahan Sawah Menurut Jenis dan Penggunaan di Kecamatan Mulak Ulu (ha), 2015

Jenis Lahan	Luas
(1)	(2)
Perkarangan	130
Tegal	975
Ladang	368
Pengembalaan	-
Rawa-rawa	-
Kolam	15
Sementara tidak diusahakan	421
Hutan Rakyat	50
Hutan Negara	1 682
Perkebunan	7 541
Lainnya	15
Jumlah 2015	11 197

Sumber : Dinas Tanaman Pangan dan Hortikultura Kabupaten Lahatol;;

Tabel 5.1.3 Luas Panen, Produksi dan Rata-rata Produksi Tanaman Pangan di Kecamatan Mulak Ulu, 2015

Jenis Tanaman Pangan	Luas Panen (ha)	Produksi (ton)	Rata-rata Produksi (kw/ha)
(1)	(2)	(3)	(4)
1 Padi Sawah	3 591	15 861.37	4.42
2 Kedelai	34	45.28	13.70
3 Jagung	4	12.38	30.00
4 Kacang Tanah	4	5.56	13.9
5 Ubi Kayu	2	37.43	187.15

Sumber : Dinas Tanaman Pangan dan Hortikultura Kabupaten Lahat

Tabel 5.2.1 Luas Panen, Produksi dan Rata-rata Produksi Tanaman Perkebunan di Kecamatan Mulak Ulu, 2016

Komoditi Perkebunan	Luas Tanam (ha)	Produksi (ton)
(1)	(2)	(3)
1 Karet	1 146.00	419.00
2 Kelapa	55.00	31.20
3 Kelapa Sawit	124.00	364.00
4 Kopi	4 762.00	1 989.00
5 Lada	104.00	39.60
6 Kakao	150.00	55.00
7 Kemiri	15.00	7.50
8 Pinang	-	-

Sumber : Dinas Kehutanan dan Perkebunan Kabupaten Lahat

Tabel 5.3.1 Luas Hutan Menurut Fungsinya di Kecamatan Mulak Ulu (ha), 2016

Jenis Hutan		Luas
(1)		(2)
1	Hutan Lindung	-
2	Hutan Produksi Tetap	-
3	Hutan Produksi Terbatas	-
4	Hutan Suaka Alam dan Hutan Wisata	399.66

Sumber : Dinas Kehutanan dan Perkebunan Kabupaten Lahat

Tabel 5.4.1 **Populasi Ternak**
di Kecamatan Mulak Ulu (ekor), 2016

Jenis Ternak	Populasi	Jumlah Pematangan
(1)	(2)	(3)
1 Sapi Perah	-	-
2 Sapi Potong	252	23
3 Kerbau	111	12
4 Kuda	16	1
5 Kambing	2 055	1 028
6 Domba	441	220
7 Babi	-	-

Sumber : Dinas Perikanan dan Peternakan Kabupaten Lahat

Tabel 5.4.2 **Populasi Unggas**
di Kecamatan Mulak Ulu (ekor), 2016

Jenis Unggas		Populasi
(1)		(2)
1	Ayam Kampung	5 176
2	Ayam Petelur	-
3	Ayam Pedaging	28 343
4	Itik	10 202

Sumber : Dinas Perikanan dan Peternakan Kabupaten Lahat

Tabel 5.5.1

**Produksi Perikanan Tangkap
di Kecamatan Mulak Ulu, 2016**

Keterangan	Perairan Umum	Kolam	Sawah
(1)	(2)	(3)	(4)
Produksi Perikanan (ton)	4,51	407,92	159,99
Luas Areal Pemeliharaan/ Penangkapan (ha)	-	487,50	410,00
Jumlah Rumah Tangga Perikanan	-	50	20

Sumber : Dinas Perikanan dan Peternakan Kabupaten Lahat

**PERINDUSTRIAN,
PERTAMBANGAN
& ENERGI**



B

A

B

6

<http://www.kab.bps.go.id>
<http://www.pps.go.id>

VI. PERINDUSTRIAN, PERTAMBANGAN, DAN ENERGI

6.1 Perindustrian

Di Wilayah Kecamatan Mulak Ulu memiliki industri terbanyak pada industri makanan dan minuman sebanyak 35 unit, industri anyaman sebanyak 9 (sembilan) unit, dan industri kayu sebanyak 8 (delapan) unit.

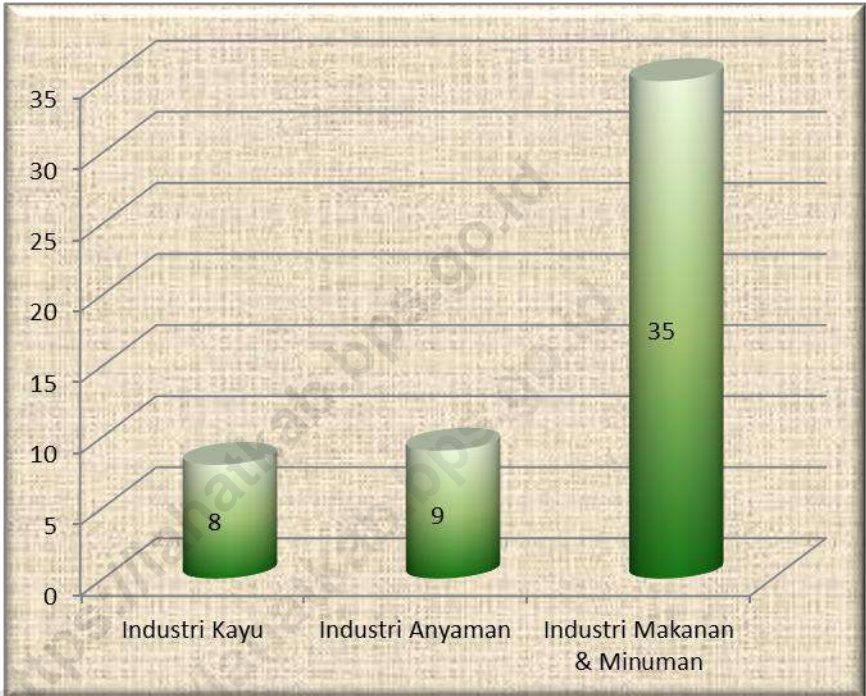
6.2 Pertambangan

Di Wilayah Kecamatan Mulak Ulu keberadaan Bahan Galian Golongan C Menurut Jenisnya berada pada desa Geramat yaitu batu kali dan pasir.

6.3 Energi

Di wilayah Kecamatan Mulak Ulu seluruh desa sudah teraliri listrik PLN dengan banyaknya pelanggan sebanyak 2 487 pelanggan, secara rinci dapat dilihat pada tabel 6.3.1.

Gambar 6.1 Jumlah Unit Usaha Menurut Jenisnya di Kecamatan Mulak Ulu, 2016



Sumber : Masing-masing desa

Tabel 6.1.1 Jumlah Industri Menurut Jenisnya Menurut Desa di Kecamatan Mulak Ulu, 2016

	Desa	Industri Kayu	Industri Anyaman	Industri Makanan & Minuman	Industri Gerabah	Industri Pakaian Jadi
	(1)	(2)	(3)	(4)	(5)	(6)
1	Karang Lebak	-	-	-	-	-
2	Sukananti	-	-	1	-	-
3	Babatan	-	1	1	-	-
4	Sengkuang	2	-	-	-	-
5	Padang Masat	-	-	-	-	-
6	Penindaian	-	-	-	-	-
7	Muara Tiga	-	-	1	-	-
8	Tebing Tinggi	-	-	-	-	-
9	Datar Balam	-	-	3	-	-
10	Pengentaan	-	-	2	-	-
11	Lesung Batu	-	-	3	-	-
12	Air Puar	-	1	4	-	-
13	Pajar Bulan	-	2	-	-	-

Sumber : Masing-masing Desa

Lanjutan Tabel 6.1.1

Desa	Industri Kayu	Industri Anyaman	Industri Makanan & Minuman	Industri Gerabah	Industri Pakaian Jadi
(1)	(2)	(3)	(4)	(5)	(6)
14 Mengkenang	-	-	3	-	-
15 Lawang Agung Mulak	6	3	5	-	-
16 Durian Dangkal	-	-	2	-	-
17 Penandingan	-	-	2	-	-
18 Talang Padang	-	-	-	-	-
19 Lubuk Dendan	-	-	-	-	-
20 Geramat	-	1	3	-	-
21 Jadian Baru	-	1	2	-	-
22 Jadian Lama	-	-	-	-	-
23 Talang Berangin	-	-	-	-	-
24 Padang Bindu	-	-	-	-	-
25 Keban Agung	-	-	-	-	-
26 Danau Belidang	-	-	3	-	-
Jumlah 2015	8	9	35	-	-

Sumber : Masing-masing Desa

Tabel 6.2.1 Keberadaan Bahan Galian Golongan C Menurut Jenisnya Menurut Desa di Kecamatan Mulak Ulu, 2016

	Desa	Batu Kali	Pasir	Tanah Liat/Tanah Urug	Koral
	(1)	(2)	(3)	(4)	(5)
1	Karang Lebak	-	-	-	-
2	Sukananti	-	-	-	-
3	Babatan	-	-	-	-
4	Sengkuang	-	-	-	-
5	Padang Masat	-	-	-	-
6	Penindaian	-	-	-	-
7	Muara Tiga	-	-	-	-
8	Tebing Tinggi	-	-	-	-
9	Datar Balam	-	-	-	-
10	Pengentaan	-	-	-	-
11	Lesung Batu	1	-	-	-
12	Air Puar	-	-	-	-
13	Pajar Bulan	-	-	-	-

Sumber : Dinas Pertambangan dan Energi Kabupaten Lahat

Lanjutan Tabel 6.2.1

	Desa	Batu Kali	Pasir	Tanah Liat/Tanah Urug	Koral
	(1)	(2)	(3)	(4)	(5)
14	Mengkenang	-	-	-	-
15	Lawang Agung Mulak	-	-	-	-
16	Durian Dangkal	-	-	-	-
17	Penandingan	-	-	-	-
18	Talang Padang	-	-	-	-
19	Lubuk Dendan	-	-	-	-
20	Geramat	1	1	-	-
21	Jadian Baru	-	-	-	-
22	Jadian Lama	-	-	-	-
23	Talang Berangin	-	-	-	-
24	Padang Bindu	-	-	-	-
25	Keban Agung	-	-	-	-
26	Danau Belidang	-	-	-	-
		1	1	-	-

Sumber : Dinas Pertambangan dan Energi Kabupaten Lahat

Tabel 6.3.1 Jumlah Desa Yang Telah Terjangkau Listrik dan Pelanggan Menurut Desa di Kecamatan Mulak Ulu, 2016

	Desa	Terjangkau	Pelanggan (KK)
	(1)	(2)	(3)
1	Karang Lebak	✓	52
2	Sukananti	✓	40
3	Babatan	✓	31
4	Sengkuang	✓	31
5	Padang Masat	✓	38
6	Penindaian	✓	83
7	Muara Tiga	✓	100
8	Tebing Tinggi	✓	50
9	Datar Balam	✓	111
10	Pengentaan	✓	67
11	Lesung Batu	✓	159
12	Air Puar	✓	227
13	Pajar Bulan	✓	250

Sumber : Perusahaan Listrik Negara (PLN) Wilayah IV Cabang Lahat

Lanjutan Tabel 6.3.1

Desa	Terjangkau	Pelanggan (KK)
(1)	(2)	(3)
14 Mengkenang	✓	150
15 Lawang Agung Mulak	✓	400
16 Durian Dangkal	✓	71
17 Penandingan	✓	63
18 Talang Padang	✓	23
19 Lubuk Dendan	✓	31
20 Geramat	✓	131
21 Jadian Baru	✓	66
22 Jadian Lama	✓	70
23 Talang Berangin	✓	31
24 Padang Bindu	✓	60
25 Keban Agung	✓	101
26 Danau Belidang	✓	51
Jumlah 2016	26	2 487

Sumber : Perusahaan Listrik Negara (PLN) Wilayah IV Cabang Lahat

PERDAGANGAN

B

A

B



7

<http://b.bps.go.id>

VII. PERDAGANGAN

Pada tahun 2016 di Mulak Ulu unit usaha yang terbanyak adalah warung kelontong/manisan yakni 208 usaha yang tersebar di di semua desa, Kedai makanan sebanyak 4 (empat) unit, bengkel 13 unit, kalangan 4 (empat) unit.

Gambar 7.1 Banyaknya Sarana Perdagangan Menurut Jenisnya di Kecamatan Mulak Ulu, 2016



Sumber : Masing-masing desa

Tabel 7.1.1 Banyaknya Sarana Perdagangan Menurut Jenisnya di Kecamatan Mulak Ulu, 2016

Jenis Sarana Perdagangan	2016
(1)	(2)
Pasar	-
Toko	-
Kios	-
Warung	208
Rumah Makan	-
Kedai Makanan / Minuman	4
Jumlah 2016	302

Sumber : Masing-masing Desa

Tabel 7.1.2 Banyaknya Pasar Menurut Jenisnya Menurut Desa di Kecamatan Mulak Ulu, 2016

	Desa	Pasar Inpres	Pasar Swadaya	Kalangan
	(1)	(2)	(3)	(4)
1	Karang Lebak	-	-	-
2	Sukananti	-	-	-
3	Babatan	-	-	-
4	Sengkuang	-	-	-
5	Padang Masat	-	-	-
6	Penindaian	-	-	-
7	Muara Tiga	-	-	1
8	Tebing Tinggi	-	-	-
9	Datar Balam	-	-	-
10	Pengentaan	-	-	-
11	Lesung Batu	-	-	-
12	Air Puar	-	-	-
13	Pajar Bulan	-	-	-

Sumber : Masing-masing Desa

Lanjutan Tabel 7.1.2

	Desa	Pasar Inpres	Pasar Swadaya	Kalangan
	(1)	(2)	(3)	(4)
14	Mengkenang	-	-	1
15	Lawang Agung Mulak	-	-	-
16	Durian Dangkal	-	-	-
17	Penandingan	-	-	1
18	Talang Padang	-	-	-
19	Lubuk Dendan	-	-	-
20	Geramat	-	-	-
21	Jadian Baru	-	-	-
22	Jadian Lama	-	-	-
23	Talang Berangin	-	-	-
24	Padang Bindu	-	-	-
25	Keban Agung	-	-	1
26	Danau Belidang	-	-	-
	Jumlah 2016	-	-	4

Sumber : Masing-masing Desa

Tabel 7.1.3 Banyaknya Sarana Perekonomian Jenisnya di Kecamatan Mulak Ulu, 2016

Jenis Sarana Perdagangan	2016
(1)	(2)
Hotel	-
Penginapan	-
Bengkel	13
SPBU	-
Bank	-
Jumlah 2016	13

Sumber : Masing-masing Desa

Tabel 7.1.4 Jumlah Koperasi Menurut Jenis Koperasi Menurut Desa di Kecamatan Mulak Ulu, 2016

	Desa	Jenis Koperasi			
		KUD	KPN	KOPKAR	KOPPAS
	(1)	(2)	(3)	(4)	(5)
1	Karang Lebak	-	-	-	-
2	Sukananti	-	-	-	-
3	Babatan	-	-	-	-
4	Sengkuang	-	-	-	-
5	Padang Masat	-	-	-	-
6	Penindaian	-	-	-	-
7	Muara Tiga	-	-	-	-
8	Tebing Tinggi	-	-	-	-
9	Datar Balam	-	-	-	-
10	Pengentaan	-	-	-	-
11	Lesung Batu	1	-	-	-
12	Air Puar	-	-	-	-
13	Pajar Bulan	-	-	-	-

Sumber : Dinas Koperasi dan Usaha Kecil Menengah Kabupaten Lahat

Lanjutan Tabel 7.1.4

	Desa	Jenis Koperasi			
		KUD	KPN	KOPKAR	KOPPAS
	(1)	(2)	(3)	(4)	(5)
14	Mengkenang	-	-	-	-
15	Lawang Agung Mulak	2	-	-	-
16	Durian Dangkal	-	-	-	-
17	Penandingan	-	-	-	-
18	Talang Padang	1	-	-	-
19	Lubuk Dendan	-	-	-	-
20	Geramat	-	-	-	-
21	Jadian Baru	-	-	-	-
22	Jadian Lama	-	-	-	-
23	Talang Berangin	-	-	-	-
24	Padang Bindu	1	-	-	-
25	Keban Agung	-	-	-	-
26	Danau Belidang	-	-	-	-
Jumlah 2016		5	0	0	0

Sumber : Dinas Koperasi dan Usaha Kecil Menengah Kabupaten Lahat

Perdagangan

Lanjutan Tabel 7.1.4

	Desa	Jenis Koperasi		
		KOPWAN	Lainnya	Jumlah
	(1)	(6)	(7)	(8)
1	Karang Lebak	-	-	-
2	Sukananti	-	-	-
3	Babatan	-	-	-
4	Sengkuang	-	-	-
5	Padang Masat	-	-	-
6	Penindaian	-	-	-
7	Muara Tiga	-	-	-
8	Tebing Tinggi	-	-	-
9	Datar Balam	-	-	-
10	Pengentaan	-	-	-
11	Lesung Batu	-	-	-
12	Air Puar	-	-	-
13	Pajar Bulan	-	-	-

Sumber : Dinas Koperasi dan Usaha Kecil Menengah Kabupaten Lahat

Perdagangan

Lanjutan Tabel 7.1.4

Desa	Jenis Koperasi		
	KOPWAN	Lainnya	Jumlah
(1)	(6)	(7)	(8)
14 Mengkenang	-	-	-
15 Lawang Agung Mulak	-	-	-
16 Durian Dangkal	-	-	-
17 Penandingan	-	-	-
18 Talang Padang	-	-	-
19 Lubuk Dendan	-	-	-
20 Geramat	-	-	-
21 Jadian Baru	-	-	-
22 Jadian Lama	-	-	-
23 Talang Berangin	-	-	-
24 Padang Bindu	-	-	-
25 Keban Agung	-	-	-
26 Danau Belidang	-	-	-
Jumlah 2016	0	0	0

Sumber : Dinas Koperasi dan Usaha Kecil Menengah Kabupaten Lahat

**TRANSPORTASI,
KOMUNIKASI, &
PARIWISATA**



B

A

B

8

<https://www.bps.go.id>

VIII. TRANSPORTASI, KOMUNIKASI DAN PARIWISATA**8.1 Transportasi**

Jalan merupakan suatu sarana / prasarana yang sangat vital bagi perkembangan ekonomi dan transportasi suatu daerah, semakin baik dan banyak jalan maka semakin lancar dan berkembang perekonomian di daerah tersebut. Sebagian besar kondisi jalan menuju desa se-Kecamatan Mulak Ulu cukup baik, hal ini dapat dilihat dari 26 desa sebanyak 23 jalan menuju desa sudah diaspal, sebanyak 3 desa sudah diperkeras.

8.2 Komunikasi

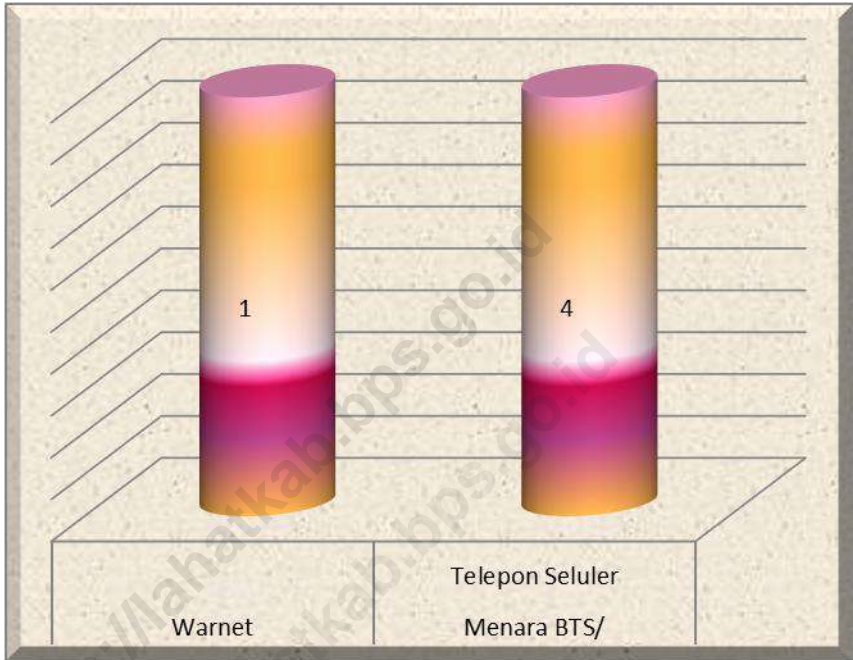
sarana/prasarana pos dan telekomunikasi juga sangat membantu cepat lambatnya pergerakan perekonomian suatu daerah. Di Kecamatan Mulak Ulu jumlah sarana dan prasarana pos dan telekomunikasi masih sangat kurang tidak ada fasilitas pos dan telekomunikasi yang cukup di kecamatan ini dan seperti wartel, warnet dan lain-lain. Namun keberadaan signal telpon genggam sangat membantu komunikasi di Kecamatan Mulak Ulu, hal ini dikarenakan seluruh desa sudah terjangkau signal telpon genggam, hal ini menunjukkan indikator bahwa sebagian besar masyarakat di Kecamatan Mulak Ulu telah menikmati fasilitas komunikasi

8.3 Pariwisata

Di Kecamatan Mulak memiliki 7 objek wisata, hal ini dapat dilihat pada tabel 8.3.1, namun hanya di desa geramat yang memiliki wisata budaya yaitu Megalith Batu Kerbau

<https://lahatkab.bps.go.id>
<http://lahatkab.bps.go.id>

Gambar 8.1 Banyaknya Fasilitas Pos dan Telekomunikasi di Kecamatan Mulak Ulu, 2016



Sumber : Masing-masing Desa

Tabel 8.1.1 Jenis Permukaan Jalan Terluas Menurut Desa di Kecamatan Mulak Ulu, 2016

	Desa	Lapisan Permukaan		
		Aspal	Diperkeras	Tanah
	(1)	(2)	(3)	(4)
1	Karang Lebak	✓	-	-
2	Sukananti	✓	-	-
3	Babatan	-	✓	-
4	Sengkuang	-	✓	-
5	Padang Masat	✓	-	-
6	Penindaian	-	✓	-
7	Muara Tiga	✓	-	-
8	Tebing Tinggi	✓	-	-
9	Datar Balam	✓	-	-
10	Pengentaan	✓	-	-
11	Lesung Batu	✓	-	-
12	Air Puar	✓	-	-
13	Pajar Bulan	✓	-	-

Sumber : Masing-masing Desa

Lanjutan Tabel 8.1.1

	Desa	Lapisan Permukaan		
		Aspal	Diperkeras	Tanah
	(1)	(2)	(3)	(4)
14	Mengkenang	✓	-	-
15	Lawang Agung Mulak	✓	-	-
16	Durian Dangkal	✓	-	-
17	Penandingan	✓	-	-
18	Talang Padang	✓	-	-
19	Lubuk Dendan	✓	-	-
20	Geramat	✓	-	-
21	Jadian Baru	✓	-	-
22	Jadian Lama	✓	-	-
23	Talang Berangin	✓	-	-
24	Padang Bindu	✓	-	-
25	Keban Agung	✓	-	-
26	Danau Belidang	✓	-	-

Sumber : Masing-masing Desa

Tabel 8.2.1 Banyaknya Fasilitas Pos dan Telekomunikasi Menurut Desa di Kecamatan Mulak Ulu, 2016

	Desa	Wartel/ Telepon Koin/ Telepon Umum	Posling	Warnet	Pos Pembantu	Menara BTS/ Telepon Seluler
	(1)	(2)	(3)	(4)	(5)	(6)
1	Karang Lebak	-	-	-	-	-
2	Sukananti	-	-	-	-	-
3	Babatan	-	-	-	-	-
4	Sengkuang	-	-	-	-	-
5	Padang Masat	-	-	-	-	-
6	Penindaian	-	-	-	-	-
7	Muara Tiga	-	-	-	-	-
8	Tebing Tinggi	-	-	-	-	-
9	Datar Balam	-	-	1	-	1
10	Pengentaan	-	-	-	-	-
11	Lesung Batu	-	-	-	-	-
12	Air Puar	-	-	-	-	-
13	Pajar Bulan	-	-	-	-	-

Sumber : Masing-masing Desa

Lanjutan Tabel 8.2.1

	Desa	Wartel/ Telepon Koin/ Telepon Umum	Posling	Warnet	Pos Pembantu	Menara BTS/ Telepon Seluler
	(1)	(2)	(3)	(4)	(5)	(6)
14	Mengkenang	-	-	-	-	-
15	Lawang Agung Mulak	-	-	-	-	2
16	Durian Dangkal	-	-	-	-	-
17	Penandingan	-	-	-	-	-
18	Talang Padang	-	-	-	-	-
19	Lubuk Dendan	-	-	-	-	-
20	Geramat	-	-	-	-	1
21	Jadian Baru	-	-	-	-	-
22	Jadian Lama	-	-	-	-	-
23	Talang Berangin	-	-	-	-	-
24	Padang Bindu	-	-	-	-	-
25	Keban Agung	-	-	-	-	-
26	Danau Belidang	-	-	-	-	-
Jumlah 2016		-	-	1	-	4

Sumber : Masing-masing Desa

Tabel 8.2.2 Keberadaan Sinyal Telepon Genggam Menurut Desa di Kecamatan Mulak Ulu, 2016

	Desa	Ada Kuat	Ada Lemah	Tidak Ada
	(1)	(2)	(3)	(4)
1	Karang Lebak	✓	-	-
2	Sukananti	✓	-	-
3	Babatan	✓	-	-
4	Sengkuang	✓	-	-
5	Padang Masat	✓	-	-
6	Penindaian	✓	-	-
7	Muara Tiga	✓	-	-
8	Tebing Tinggi	✓	-	-
9	Datar Balam	✓	-	-
10	Pengentaan	✓	-	-
11	Lesung Batu	✓	-	-
12	Air Puar	✓	-	-
13	Pajar Bulan	✓	-	-

Sumber : Masing-masing Desa

Lanjutan Tabel 8.2.2

	Desa	Ada Kuat	Ada Lemah	Tidak Ada
	(1)	(2)	(3)	(4)
14	Mengkenang	✓	-	-
15	Lawang Agung Mulak	✓	-	-
16	Durian Dangkal	✓	-	-
17	Penandingan	✓	-	-
18	Talang Padang	✓	-	-
19	Lubuk Dendan	✓	-	-
20	Geramat	✓	-	-
21	Jadian Baru	✓	-	-
22	Jadian Lama	✓	-	-
23	Talang Berangin	✓	-	-
24	Padang Bindu	✓	-	-
25	Keban Agung	✓	-	-
26	Danau Belidang	✓	-	-

Sumber : Masing-masing Desa

Tabel 8.3.1 **Jenis Obyek Wisata**
Menurut Desa di Kecamatan Mulak Ulu, 2016

Desa	Jenis Obyek Wisata	
	Wisata Alam	Wisata Budaya
(1)	(2)	(3)
Desa Muara Tiga	Air Terjun Penenangan	-
Desa Penindaian	Air Terjun Dayang Rindu	-
Desa Mengkenang	Air Terjun Air Bais	-
Desa Lawang Agung	Air Terjun Napalan	-
Desa Geramat	Goa Suhuman	Megalith Batu Kerbau
Desa Babatan	Tebat Bengkuang	-
Desa Durian Dangkal	Kolam Pemancingan	-

Sumber : Masing-masing Desa

**PERBANDINGAN
ANTAR
KECAMATAN**



B

A

B

9

<http://lahatkab.bps.go.id>
<http://stkab.bps.go.id>

IX. PERBANDINGAN ANTAR KECAMATAN

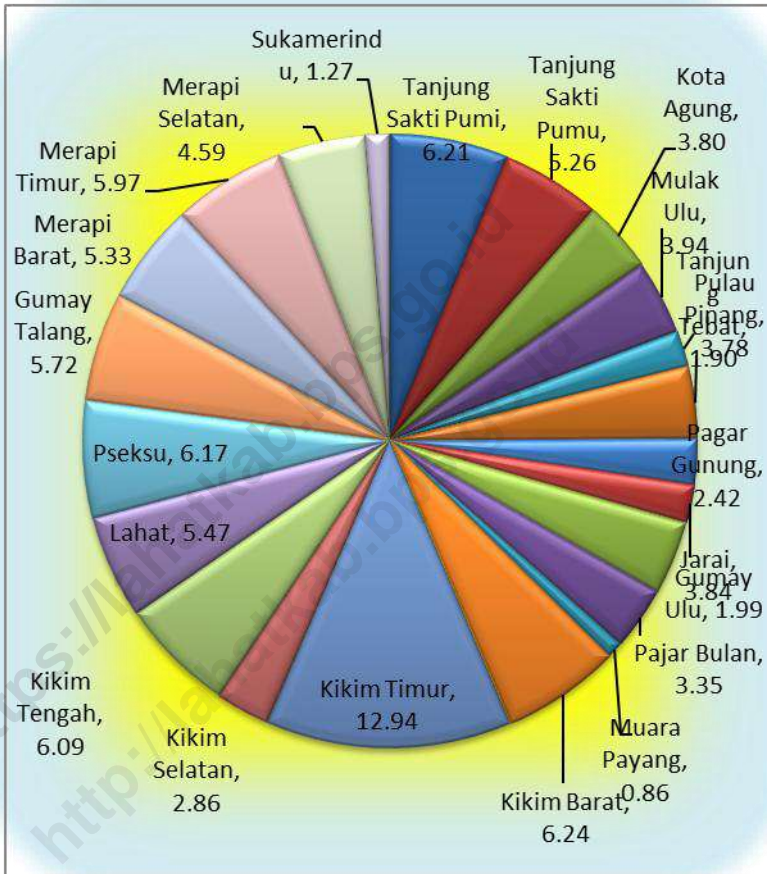
Beberapa indikator yang dapat digunakan untuk melihat keterbandingan antar kecamatan adalah indikator sosial yang dapat dilihat dari geografi berupa luas wilayah dan kependudukannya.

Dilihat dari luas kecamatan, dari dua puluh dua kecamatan yang ada di Kabupaten Lahat, kecamatan yang terluas adalah Kecamatan Kikim Timur dengan luas wilayah 564,45 kilometer persegi (km²). Dan kecamatan dengan luas wilayah terkecil adalah Kecamatan Muara Payang, dengan luas wilayah 37,50 km².

Dari kependudukan, jumlah penduduk terbanyak adalah di Kecamatan Lahat sebesar 109.951 jiwa, dan jumlah penduduk terkecil adalah Kecamatan Gumay Ulu dengan jumlah 5.365 jiwa. Berdasarkan seks rasio Kabupaten Lahat sebesar 104,02 yang artinya di semua kecamatan mempunyai jumlah penduduk laki-laki lebih besar dari pada penduduk perempuan.

Perbandingan Antar Kecamatan

Gambar 9.1 Luas Wilayah Menurut Kecamatan di Kabupaten Lahat, 2016



Sumber : Badan Pusat Statistik

Perbandingan Antar Kecamatan

Tabel 9.1.1

Luas Wilayah Menurut Kecamatan di Kabupaten Lahat, 2016

Kecamatan		Luas Wilayah (Km ²)	Persentase (%)
(1)	(2)	(3)	
01.	Tanjung Sakti Pumi	271.00	6.21
02.	Tanjung Sakti Pumu	229.59	5.26
03.	Kota Agung	165.59	3.80
04.	Mulak Ulu	171.84	3.94
05.	Tanjung Tebat	82.72	1.90
06.	Pulau Pinang	164.66	3.78
07.	Pagar Gunung	105.52	2.42
08.	Gumay Ulu	87.01	1.99
09.	Jarai	167.52	3.84
10.	Pajar Bulan	146.11	3.35
11.	Muara Payang	37.50	0.86
12.	Kikim Barat	272.00	6.24
13.	Kikim Timur	564.45	12.94
14.	Kikim Selatan	124.80	2.86
15.	Merapi Timur	265.60	6.09
16.	Lahat	238.47	5.47
17.	Pseksu	269.29	6.17
18.	Gumay Talang	249.61	5.72
19.	Merapi Barat	232.64	5.33
20.	Merapi Timur	260.55	5.97
21.	Merapi Selatan	200.14	4.59
22.	Suka Merindu	55.23	1.26
Jumlah 2016		4 361.83	100.00

Sumber : Badan Pusat Statistik

Perbandingan Antar Kecamatan

Jumlah Penduduk Pertengahan Tahun dan Sex Rasio Menurut Kecamatan dan Jenis Kelamin di Kabupaten Lahat, 2016

	Kecamatan	Penduduk Pertengahan Tahun			Sex Rasio (%)
		Laki-Laki	Perempuan	Jumlah	
	(1)	(2)	(3)	(4)	(5)
01.	Tanjung Sakti Pumi	8.257	7.891	16.148	104,6
02.	Tanjung Sakti Pumu	7.329	6.906	14.235	106,1
03.	Kota Agung	6.678	6.213	12.891	107,5
04.	Mulak Ulu	9.204	8.561	17.765	107,5
05.	Tanjung Tebat	4.287	4.022	8.309	106,6
06.	Pulau Pinang	6.069	5.740	11.809	105,7
07.	Pagar Gunung	6.401	6.025	12.426	106,2
08.	Gumay Ulu	2.884	2.481	5.365	116,2
09.	Jarai	10.627	10.030	20.657	106,0
10.	Pajar Bulan	6.937	6.610	13.547	104,9
11.	Muara Payang	4.682	4.276	8.958	109,5
12.	Sukamerindu	3.459	3.339	6.798	103,6
13.	Kikim Barat	8.119	7.670	15.789	105,9
14.	Kikim Timur	14.159	13.785	27.944	102,7
15.	Kikim Selatan	8.101	7.812	15.913	103,7
16.	Merapi Timur	4.483	4.318	8.801	103,8
17.	Lahat	55.332	54.619	109.951	101,3
18.	Gumay Talang	5.386	5.146	10.532	104,7
19.	Pseksu	4.353	4.185	8.538	104,0
20.	Merapi Barat	10.937	10.313	21.250	106,1
21.	Merapi Timur	11.097	10.830	21.927	102,5
22.	Merapi Selatan	4.015	3.856	7.871	104,1
	Jumlah 2016	200.689	202.796	194.628	397.424

Sumber : Badan Pusat Statistik

Perbandingan Antar Kecamatan

Tabel 9.1.3 Banyaknya Sekolah Menurut Kecamatan dan Tingkatan Sekolah di Kabupaten Lahat, 2016


	Kecamatan	Tingkat Pendidikan (unit)			
		TK/RA/ BA	SD/MI	SLTP/MTS	SMU / MA / SMK
	(1)	(2)	(3)	(4)	(5)
01.	Tanjung Sakti Pumi	23	16	6	3
02.	Tanjung Sakti Pumu	15	14	3	1
03.	Kota Agung	19	13	5	1
04.	Mulak Ulu	14	18	4	1
05.	Tanjung Tebat	8	10	2	-
06.	Pulau Pinang	18	13	2	1
07.	Pagar Gunung	10	16	2	1
08.	Gumay Ulu	5	7	2	1
09.	Jarai	14	11	2	3
10.	Pajar Bulan*	12	19	2	1
11.	Muara Payang	8	8	2	1
12.	Kikim Barat	12	18	5	1
13.	Kikim Timur	37	31	8	5
14.	Kikim Selatan	16	15	3	2
15.	Merapi Timur	8	7	2	3
16.	Lahat	85	48	21	21
17.	Pseksu	14	9	3	1
18.	Gumay Talang	13	7	2	2
19.	Merapi Barat	20	13	4	1
20.	Merapi Timur	14	16	3	2
21.	Merapi Selatan	4	5	1	1
22.	Suka Merindu				
Jumlah 2016		358	314	84	53

Sumber : Masing-masing Kecamatan

Catatan : *) Data masih tergabung dengan Kecamatan Sukamerindu

DATA

MENCERDASKAN BANGSA



Badan Pusat Statistik Kabupaten Lahat
Jl. Bandar Jaya Lk. III Lahat
☎ (0731)321416, Fax. (0731)321416
Website: <http://lahatkab.bps.go.id>

ISEN 978-602-710-778-6



9 786027 107786 >