

Katalog BPS: 1101002.5303120

# Statistik Daerah Kecamatan Kupang Tengah 2013



Badan Pusat Statistik Kabupaten Kupang

**STATISTIK DAERAH KECAMATAN  
KUPANG TENGAH  
2013**

<http://kupangkab.bps.go.id>

# **STATISTIK DAERAH KECAMATAN KUPANG TENGAH 2013**

No. Publikasi : **53030.1349**  
Katalog BPS : **1101002.5303120**  
Ukuran Buku : **18,2 cm x 25,7 cm**  
Jumlah Halaman : **vi + 10 halaman**

Naskah:

**Seksi Neraca Wilayah dan Analisis Statistik**

Gambar Kulit:

**Seksi Neraca Wilayah dan Analisis Statistik**

Keterangan Gambar Kulit:

**Bendungan Tilong-Kecamatan Kupang Tengah**

Diterbitkan Oleh:

**Badan Pusat Statistik Kabupaten Kupang**

Dicetak Oleh:

**CV Grace**

*Boleh dikutip dengan menyebutkan sumbernya*

# **STATISTIK DAERAH KECAMATAN KUPANG TENGAH 2013**

**Tim Penyusun**

**Pengarah : Matamira B. Kale, M.Si**

**Penyunting : Marlyn Jeanne Christine, S.Si, MRD**

**Penulis : Dominggus Manimau**

<http://kupang.bps.go.id>



# Kata Sambutan

Buku Statistik Daerah Kecamatan Kupang Tengah 2013 adalah publikasi rutin yang merupakan lanjutan dari publikasi yang sama yang telah terbit di tahun sebelumnya. Publikasi ini menyajikan data terpilih serta analisis deskriptif yang menggambarkan kondisi geografi, penduduk, sosial, pertanian, dan ekonomi kecamatan Kupang Tengah secara makro.

Bersama dengan publikasi Kupang Tengah Dalam Angka, diharapkan publikasi Statistik Daerah ini dapat bermanfaat bagi pemerintah daerah maupun pengguna data lainnya dalam memotret kondisi wilayah kecamatan ini.

Akhirnya kami mengucapkan terima kasih kepada semua pihak yang telah berpartisipasi dalam setiap proses pembuatan publikasi ini dan kami juga mengharapkan saran dan kritik yang membangun untuk meningkatkan kualitas publikasi ini pada edisi-edisi berikutnya.

Oelamasi, Oktober 2013  
Kepala Badan Pusat Statistik  
Kabupaten, Kupang



**Matamira B. Kale, M.Si**  
NIP. 19700721 199112 2 001



Publikasi Statistik Daerah Kecamatan Kupang Tengah 2013 disusun berdasarkan data yang ada di Kupang Tengah Dalam Angka, dilengkapi data dari Kabupaten Kupang Dalam Angka dan sumber lainnya.

Analisis yang terdapat dalam publikasi ini merupakan analisis deskriptif sederhana atas beberapa data terpilih yang diharapkan dapat membantu para pengguna data dalam memberi gambaran ringkas mengenai kondisi kecamatan Kupang Tengah.

Kami mengharapkan saran dari berbagai pihak untuk peningkatan kualitas publikasi ini di tahun-tahun berikutnya.

Akhirnya kami mengucapkan terima kasih kepada semua pihak yang telah membantu penyusunan publikasi ini.

Oelamasi, Oktober 2013  
Plt. Koordinator Statistik  
Kecamatan Kupang Tengah

**Dominggus Manimau**



## DAFTAR ISI

1.	Geografi .....	1
2.	Pemerintahan .....	2
3.	Penduduk .....	3
4.	Pendidikan .....	5
5.	Kesehatan .....	6
6.	Perumahan .....	7
7.	Pertanian .....	8
8.	Perdagangan dan Industri Pengolahan .....	9
9.	Perbandingan Antar Kecamatan yang Berbatasan dengan Kupang Tengah .....	10



Kecamatan Kupang Tengah berbatasan langsung dengan teluk dan kota kupang dan dua kecamatan

Secara administrasi, di sebelah utara kecamatan Kupang Tengah berbatasan dengan Teluk Kupang, di Selatan dengan kecamatan Taebenu dan di bagian Timur berbatasan dengan kecamatan Kupang Timur dan di sebelah Barat dengan Kota Kupang.

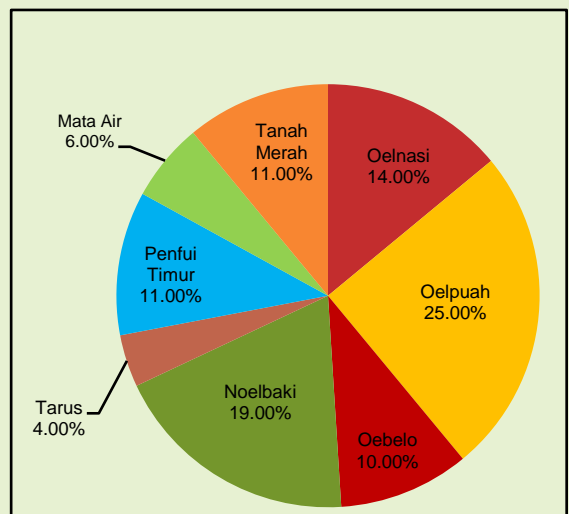
## Peta Kecamatan Kupang Tengah



Sumber: Bappeda Provinsi NTT (diolah)

Kecamatan Kupang Tengah yang beribukota Noelbaki memiliki luas wilayah 94,79 km<sup>2</sup> dan terdiri atas 8 desa. Oelpuah merupakan desa dengan wilayah terluas yakni 25 persen dari total luas wilayah kecamatan Kupang Tengah. Selanjutnya Noelbaki dan Oelnasi dengan persentase luas wilayah antara 19 dan 14 persen. Sementara itu, Tarus merupakan desa dengan persentase luas wilayah terkecil yakni hanya 4,23 persen.

## Persentase Luas Wilayah Kecamatan Kupang Tengah Menurut Desa, 2012



Sumber: Kupang Tengah Dalam Angka 2013



# PEMERINTAHAN

Pegawai di instansi pemerintah, TNI dan Polri didominasi laki-laki

# 2

Pada tiga tahun terakhir, tidak terdapat perubahan signifikan pada jumlah aparat pemerintah desa di kecamatan Kupang Tengah. Secara umum, selain sekretaris desa, terdapat tiga kepala urusan yang membantu tugas-tugas kepala desa. Pada tahun 2011, terdapat 24 kepala urusan, 34 dusun, 88 RW dan 214 RT di kecamatan dan tidak bertambah dari jumlah tahun sebelumnya.

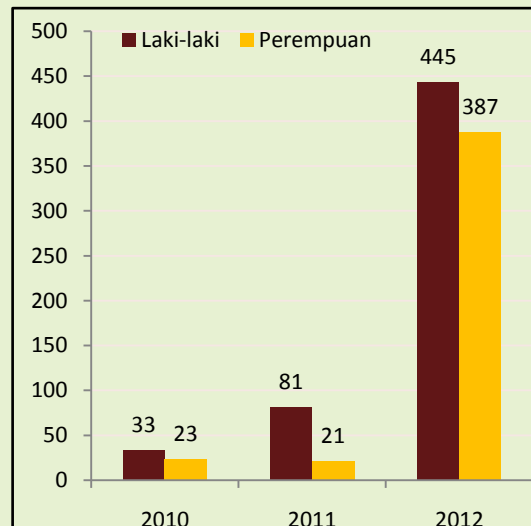
## Jumlah Kepala Urusan, Dusun, RW dan RT di Kecamatan Kupang Tengah

Uraian	2010	2011	2012
Kepala Urusan	24	24	24
Dusun	34	34	34
Rukun Warga (RW)	88	88	88
Rukun Tetangga (RT)	214	214	214

Sumber: Kupang Tengah Dalam Angka 2011-2013

Pada tahun 2012, jumlah pegawai yang bekerja pada instansi pemerintahan, TNI dan Polri di kecamatan Kupang Tengah mencapai 832 orang. Jumlah ini tidak sebanding tahun 2010 (56 orang) dan tahun 2012 (832 orang). Hingga tahun 2012, jumlah pegawai laki-laki masih lebih banyak dibanding perempuan dimana perbedaannya yang sangat nyata antara jumlah pegawai laki-laki dan perempuan terdapat pada sekretariat kecamatan, kepolisian, KCD pendidikan, dan KCD Pertanian, data Tahun 2012 sangat menonjol karena data dari beberapa dinas/instansi baru tersedia, 2 tahun sebelumnya data tidak tersedia,

## Jumlah Pegawai Instansi Pemerintah, TNI dan Polri di Kecamatan Kupang Tengah



Sumber: Kupang Tengah Dalam Angka 2011-2013

# PENDUDUK

# 3

Penduduk Kupang Tengah termasuk penduduk usia muda

Pada tahun 2011, penduduk kecamatan Kupang Tengah berjumlah 34.206 jiwa sedangkan Pada tahun 2012 meningkat menjadi 34.792 jiwa. Jumlah penduduk laki-laki lebih banyak dibanding perempuan ditunjukkan dengan rasio jenis kelamin sebesar 107 pada tahun 2012 yang berarti terdapat 106 laki-laki di setiap 100 orang perempuan. Sementara kepadatan penduduk di tahun 2012 adalah 367 jiwa per km<sup>2</sup>. Sedangkan rata-rata Anggota Rumah Tangga (ART) adalah 4 jiwa per Rumah Tangga (Ruta).

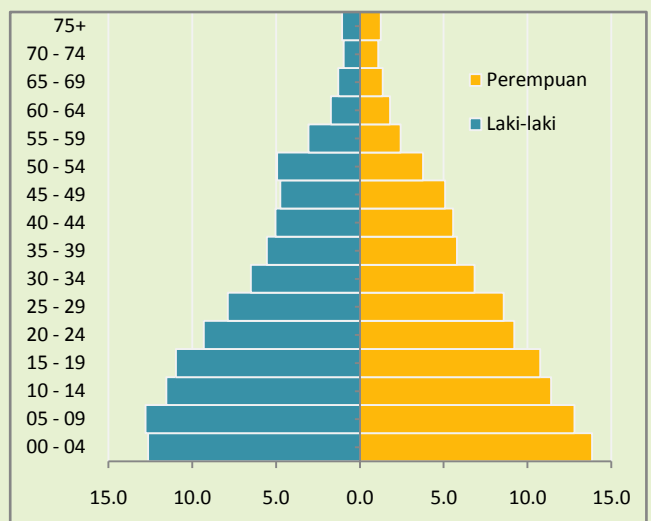
**Indikator Kependudukan  
Kecamatan Kupang Tengah**

Indikator	2011	2012
Jumlah Penduduk (jiwa)	34.206	34 792
Jumlah Laki-laki (Jiwa)	17.663	17 933
Jumlah Perempuan (Jiwa)	16.543	16 859
Rasio Jenis Kelamin	107	106
Jumlah Ruta	8.183	9 506
Kepadatan Penduduk (jiwa/km <sup>2</sup> )	361	367
Rata-rata ART (jiwa/Ruta)	4	4

Sumber: Kupang Tengah Dalam Angka 2012 & 2013

Pada tahun 2011, Terdapat 26.00 persen penduduk kecamatan Kupang Tengah dengan usia produktif (0-14 tahun dan 65 tahun keatas) dan sisanya (72,19 persen) adalah penduduk dalam usia produktif (15-64 tahun). Dengan demikian Rasio ketergantungan di kecamatan ini adalah 67 persen yang berarti setiap 100 penduduk produktif harus menanggung sekitar 67 penduduk yang tidak produktif. Disamping itu, piramida penduduk menunjukkan kecamatan kupang tengah memiliki penduduk usia tua (65 tahun ke atas) yang tergolong rendah yakni 1,81 persen.

**Piramida Penduduk  
Kecamatan Kupang Tengah, 2011**



Sumber: Kupang Tengah Dalam Angka 2012

# PENDUDUK

Selama periode 2010-2012, Kupang Tengah mengalami laju pertumbuhan penduduk yang cukup tinggi

# 3

Perubahan jumlah penduduk dapat terjadi karena adanya kejadian kelahiran, kematian serta migrasi. Di kecamatan Kupang Tengah, kondisi ketiga komponen ini cukup variatif dari tahun ke tahun. Dibanding dua tahun sebelumnya, jumlah kelahiran di tahun 2012 merupakan yang terendah yakni 136 kelahiran. Kejadian kematian di tahun 2012 (50 kejadian) merupakan yang terendah dibanding tahun 2010 dan 2011. Sementara, di komponen migrasi, tercatat jumlah penduduk datang dari tahun 2010 sampai 2012 lebih banyak daripada penduduk pindah.

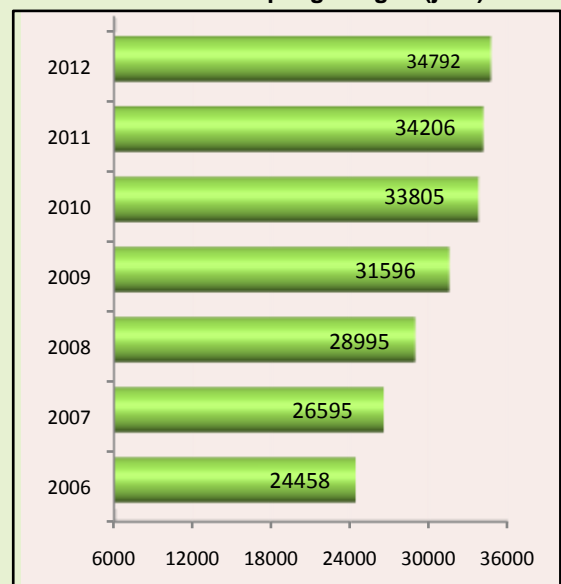
Selama periode 2006-2012, secara umum jumlah penduduk meningkat setiap tahunnya. Rata-rata pertumbuhan penduduk di kecamatan Kupang Tengah selama periode 2006-2012 tersebut cukup tinggi yakni mencapai 7,30 persen per tahunnya. Keadaan ini sejalan dengan piramida penduduk yang berciri ekspansif dimana pertumbuhan penduduk melaju cukup cepat.

## Statistik Komponen Perubahan Penduduk Kecamatan Kupang Tengah

Uraian	Jumlah		
	2010	2011	2012
Kelahiran	187	185	136
Kematian	126	86	50
Datang	174	214	547
Pindah	145	93	47

Sumber: Kupang Tengah Dalam Angka 2011-2013

## Perkembangan Jumlah Penduduk Kecamatan Kupang Tengah (jiwa)



Sumber: Kupang Tengah Dalam Angka 2007-2013

**Semakin tinggi jenjang pendidikan semakin rendah partisipasi penduduk bersekolah**


Hingga tahun 2012, terdapat 16 SD, 8 SMP, 8 SMU di kecamatan Kupang Tengah dengan rata-rata jumlah murid masing-masing 5.458 siswa SD, 2.121 siswa SMP dan 2.616 siswa SMU. Rasio jumlah murid dengan guru yang menggambarkan rata-rata jumlah murid yang menjadi tanggung jawab satu orang guru adalah sebesar 16 siswa di tingkat SD, 11 siswa di SMP dan 16 siswa di SMU. Sementara APK yang menggambarkan partisipasi penduduk dalam suatu jenjang pendidikan tanpa memperhatikan usia menunjukkan penduduk yang menerima pendidikan ditingkat SD lebih tinggi dibanding SMP dan SMU.

**Jumlah dan Rasio Sekolah, Guru dan Murid di Kecamatan Kupang Tengah, 2012**

Uraian	Jenjang Pendidikan		
	SD	SMP	SMU **)
Sekolah	16	8	8
Guru	340	186	162
Murid	5.458	2.121	2.616
Rata-rata Jumlah Murid per Sekolah *)	338	265	327
Rasio Murid-Guru *)	16	11	16

Sumber: Kupang Tengah Dalam Angka 2013  
Catatan: \*) Data diolah \*\*) Termasuk SMK

**Angka Putus Sekolah dan Angka Mengulang Sekolah di Kecamatan Kupang Tengah (persen), 2011**



Diolah dari data Dinas PPO Kabupaten Kupang

Angka putus sekolah tertinggi tahun 2010 di kecamatan Kupang Tengah terdapat pada jenjang pendidikan SD yakni sebesar 1,48 persen. Di tingkat SMP sebesar 0,23 persen, sedangkan di tingkat SMU tercatat tidak ada siswa yang putus sekolah di tahun 2010. Sementara itu, angka mengulang sekolah tertinggi juga terjadi pada jenjang pendidikan SD yakni mencapai 13,19 persen, di tingkat SMP sebesar 2,47 persen dan di SMU 0,41 persen. Secara umum persentase siswa laki-laki baik putus sekolah maupun mengulang lebih tinggi dari siswa perempuan.

Hingga tahun 2012, di kecamatan Kupang Tengah terdapat 1 puskesmas, 2 polindes, 8 puskesmas pembantu dan 47 posyandu. Jumlah posyandu ini mengalami peningkatan setiap tahunnya, sedangkan jumlah fasilitas kesehatan bertambah 1 dalam tiga tahun terakhir. Untuk tenaga kesehatan, pada tahun 2012 terdapat 3 dokter, 22 bidan, 11 perawat, 235 kader aktif posyandu dan 33 dukun bayi. Selain dukun bayi, jumlah tenaga kesehatan lainnya meningkat dibanding tahun 2010. Dokter hanya ada di tarus, sedangkan bidan dan perawat telah tersebar dimasing-masing desa. Rasio jumlah penduduk terhadap tenaga kesehatan professional (dokter, bidan dan perawat) tahun 2012 dikecamatan ini adalah sebesar 47 yang berarti rata-rata satu orang tenaga kesehatan professional melayani sekitar 740 penduduk.

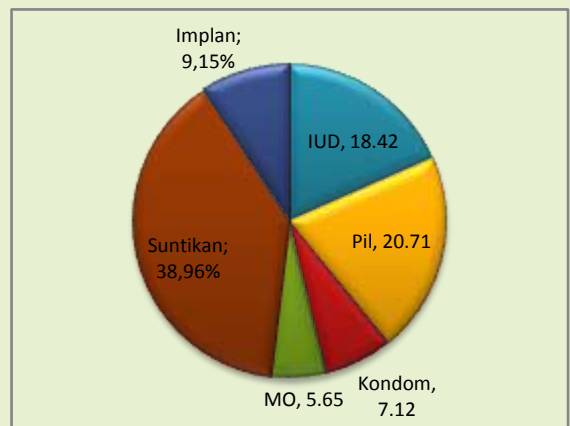
Pada tahun 2012, terdapat 4.389 pasangan usia subur di Kecamatan Kupang Tengah dan 61,04 persen diantaranya merupakan peserta KB aktif. Alat KB yang paling banyak digunakan oleh peserta KB aktif adalah suntikan (38,96 persen). Selanjutnya, alat KB Pil dan IUD yang digunakan oleh 20,71 persen dan 18,42 persen peserta KB aktif. Sedangkan implant 9,15 %, kondom 7,12 dan MO digunakan oleh 5,65 % peserta KB aktif di kecamatan ini.

### Statistik Kesehatan di Kecamatan Kupang Tengah

Uraian	Jumlah		
	2010	2011	2012
<b>Tempat Pelayanan Kesehatan</b>			
Puskesmas	1	1	1
Puskesmas Pembantu	7	7	8
BKIA/Polindes	2	2	2
Posyandu	44	45	47
<b>Tenaga Kesehatan</b>			
Dokter	3	3	3
Bidan	20	21	22
Perawat	14	14	11
Kader Aktif Posyandu	220	225	235
Dukun Bayi	33	33	33

Sumber: Kupang Tengah Dalam Angka 2010-2013

### Presentase Peserta KB Aktif di Kupang Tengah menurut Alat KB yang digunakan



Sumber: Kupang Tengah Dalam Angka 2013

# PERUMAHAN

# 6

Bangunan Semi permanen mendominasi perumahan di kecamatan Kupang Tengah

Hingga tahun 2012, perumahan penduduk di kecamatan Kupang Tengah didominasi rumah semi permanen. Tercatat jumlahnya mencapai 4.889 bangunan ditahun 2012. Namun demikian, masih banyak terdapat bangunan tempat tinggal yang dikategorikan darurat. Tahun 2012, jumlahnya mencapai 2.364 rumah. Secara umum rumah jenis ini mempunyai lantai, tanah, dinding dari pelepah pohon gawang (bebak) dan atap daun gawang atau alang-alang. Sementara itu, jumlah rumah permanen pada tahun yang sama sebanyak 1.919 bangunan.

Sumur baik dengan dan tanpa pompa adalah sumber air yang paling banyak digunakan di kecamatan Kupang Tengah. Sejak tahun 2011, jumlah keluarga penggunanya terus meningkat yakni dari 6.961 keluarga menjadi 7.848 keluarga di tahun 2012. Untuk penerangan, tercatat sebanyak 7.379 keluarga telah menggunakan listrik (PLN dan non PLN), sisanya masih menggunakan minyak tanah (pelita) sebagai sumber penerangan. Sementara untuk sanitasi, tercatat sebanyak 7 686 keluarga ditahun 2012, telah menggunakan jamban sendiri.

**Jumlah Rumah Permanen, Semi Permanen dan Darurat di Kecamatan Kupang Tengah**

Uraian	Jumlah		
	2010	2011	2012
Permanen	1.294	1.431	1.919
Semi Permanen	4.406	4.396	4.889
Darurat	1.164	2.028	2.364

Sumber: Kupang Tengah Dalam Angka 2011-2013

**Jumlah Keluarga di Kecamatan Kupang Tengah Menurut Fasilitas Perumahan yang Digunakan**

Uraian	Jumlah		
	2010	2011	2012
<b>Sumber Air</b>			
Leding	248	176	186
Sumur	5.828	6.961	7.848
Mata Air	685	1.539	1.430
Sungai	188	315	52
<b>Sumber Penerangan</b>			
Listrik *)	6.838	7.084	7.379
<b>Jamban</b>			
Sendiri	5.833	6.402	7 686
Bersama	1.954	2.054	1 708
Umum	189	63	0
Lainnya	1.192	927	112

Sumber: Kupang Tengah Dalam Angka 2011-2013

\*) Data listrik Non PLN beraabuna denaan l.Istrik PLN



# PERTANIAN

Padi dan Jagung merupakan tanaman pangan unggulan di Kupang Tengah

# 7

Tanaman pangan yang mendominasi di kecamatan Kupang Tengah adalah Padi. Hal ini didukung dengan keberadaan bendungan Tilong yang terletak di desa Oelnasi dan mata air di desa Mata Air yang mengairi sebagian besar lahan pertanian di kecamatan ini. Pada tahun 2012 tercatat produksi padi sebanyak 3.861 ton. Selain padi, tanaman pangan lainnya seperti jagung dan ubi kayu juga banyak dibudi dayakan.

**Statistik Potensi Tanaman di Kecamatan Kupang Tengah**

Uraian	2011	2012
<b>Padi</b>		
Luas Panen (Ha)	917	1 017
Produksi (Ton)	3 760	3 861
<b>Jagung</b>		
Luas Panen (Ha)	1 300	895
Produksi (Ton)	3 523	2 416
<b>Ubi Kayu</b>		
Luas Panen (Ha)	120	-
Produksi (Ton)	996	-

Sumber: Kupang Tengah Dalam Angka 2012 & 2013

Potensi sektor pertanian lainnya adalah peternakan, khususnya ternak sapi. Namun di tahun 2012, terjadi penurunan jumlah ternak sapi yakni dari 4.490 di tahun 2011 menjadi 3.826 di tahun 2012. Selain itu, ternak kecil yang banyak dijumpai di kecamatan ini adalah babi dan kambing yang populasinya di tahun 2012 masing-masing sebanyak 1.473 babi dan 1.463 kambing. Populasi kedua ternak tersebut menurun dibanding tahun sebelumnya. Sementara unggas terbanyak adalah ayam dengan jumlah sebesar 3.545 ekor di tahun 2011 namun pada tahun 2012 mengalami kenaikan menjadi 13.998 ekor.

**Populasi Ternak di Kecamatan Kupang Tengah**

Jenis Ternak	2010	2011	2012
Sapi	944	4.490	3 826
Kerbau	62	23	6
Kuda	24	13	14
Kambing	1.519	1.269	1.463
Babi	2.322	1.064	1.473
Ayam	22.007	3.545	13.998

Sumber: Kupang Tengah Dalam Angka 2011-2013



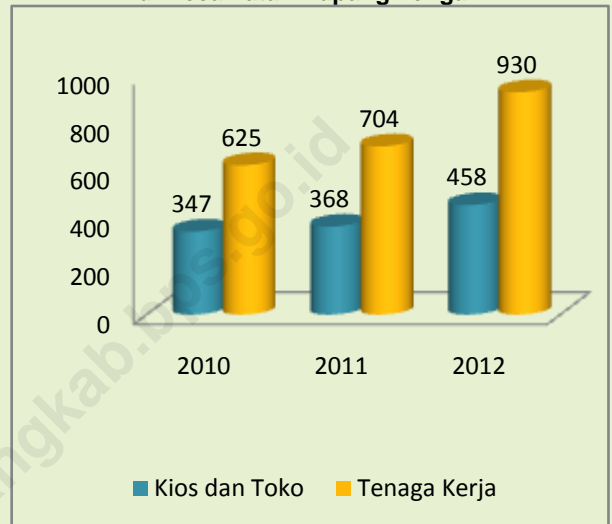
# PERDAGANGAN DAN INDUSTRI PENGOLAHAN

Kegiatan sektor perdagangan di Kupang Tengah terdiri dari dua pasar tradisional harian, toko-toko serta kios-kios

# 8

Hingga tahun 2012 hanya terdapat dua pasar tradisional harian di kecamatan Kupang Tengah yang masih beskala kecil di kecamatan Kupang Tengah yakni di desa Tarus dan Mata Air. Selain pasar, kegiatan perdagangan lain didominasi kegiatan perdagangan eceran yang terdiri dari kios-kios yang menjual berbagai keperluan konsumsi masyarakat sehari-hari dan juga toko-toko yang menjual berbagai kebutuhan masyarakat seperti peralatan rumah tangga, pakaian, bahan bangunan dan sebagainya. Pada tahun 2012, terdapat 458 toko dan kios di Kupang Tengah dengan jumlah tenaga kerja 930 orang. Jumlah ini sedikit meningkat dibanding tahun 2011.

**Jumlah Kios dan Toko dan Tenaga Kerja di Kecamatan Kupang Tengah**



Sumber: Kupang Tengah Dalam Angka 2011-2013

Di Kupang Tengah, terdapat beberapa kegiatan industri pengolahan makanan dan non makanan di kecamatan Kupang Tengah namun masih tergolong industri rumah tangga yang proses produksinya masih sederhana. Dalam tiga tahun terakhir, industri pengolahan didominasi oleh industri makanan diantaranya industri garam hancur, penggilingan padi dan kue yang jumlahnya sejak tahun 2010 terus meningkat. Sedangkan industri non makanan yang banyak ditemui di kecamatan ini adalah industri batu gamping merah, dan meubel

**Jumlah Industri Pengolahan di Kecamatan Kupang Tengah**

Jenis Industri	Jumlah		
	2010	2011	2012
Batako	1	3	3
Minyak Kelapa	*)	-	-
Penggilingan Padi	23	24	25
Kue	13	15	19
Garam Hancur	69	80	81
Tempe/Tahu	1	2	2
Gula Lempeng	4	4	5
Meubel	6	8	5
Batu Gamping Merah	11	18	18

Sumber: Kupang Tengah Dalam Angka 2011-2013

# PERBANDINGAN ANTAR KECAMATAN YANG BERBATASAN DENGAN KUPANG TENGAH

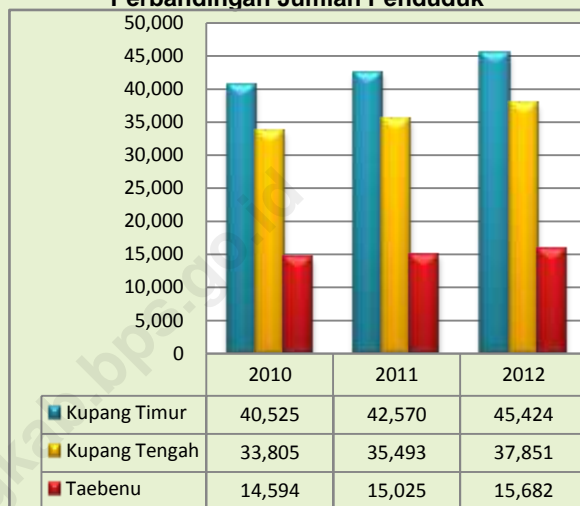
Kupang Timur memiliki jumlah penduduk terbanyak

# 9

Secara geografis, kecamatan Kupang Tengah berbatasan langsung dengan kecamatan Kupang Timur, Taebenu dan Kota Kupang. Menurut jumlah penduduk, Kecamatan Kupang Timur memiliki penduduk terbanyak. Pada tahun 2012 jumlahnya mencapai 45.424 jiwa. Jumlah tersebut meningkat tiap tahunnya. Selanjutnya, Kupang Tengah dan Taebenu berpenduduk 37.851 jiwa dan 15.682 jiwa atau meningkat dibanding dua tahun sebelumnya.

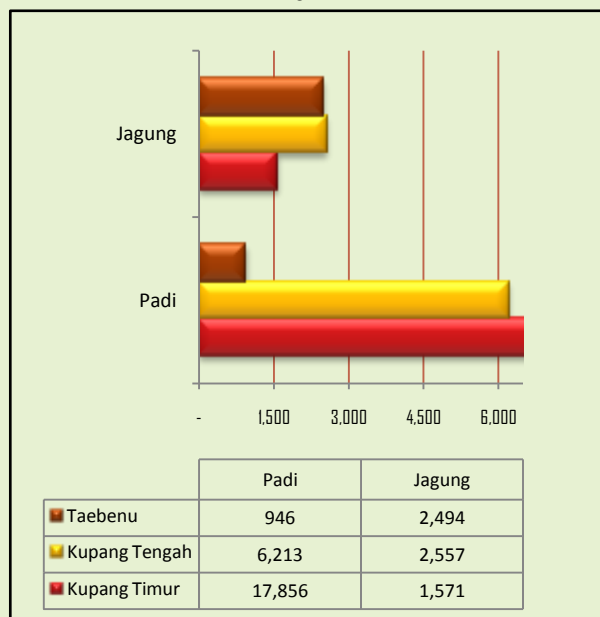
Secara umum, tanaman pangan yang diunggulkan di ketiga kecamatan yang saling berbatasan ini adalah padi dan jagung. Produksi padi tertinggi, khususnya di tahun 2012, terdapat di Kecamatan Kupang Timur yang mencapai 17.856 ton. Sementara Kupang Tengah dan Taebenu masing-masing menghasilkan 6.213 ton dan 946 ton padi di tahun yang sama. Berbeda dengan padi, produksi jagung tertinggi terdapat di Kecamatan Kupang Tengah yang produksinya mencapai 2.557 ton di tahun 2012.

**Perbandingan Jumlah Penduduk**



Sumber: Kabupaten Kupang Dalam Angka 2011-2013

**Perbandingan Produksi Padidan Jagung (ton) 2012**



Sumber: Kabupaten Kupang Dalam Angka 2013

# **DATA**

## **MENCERDASKAN BANGSA**



**Badan Pusat Statistik Kabupaten Kupang**

**Jl. Timor Raya Km. 36 - Oelamasi**

**Homepage : <http://kupangkab.bps.go.id>**

**Email : [bps5303@bps.go.id](mailto:bps5303@bps.go.id)**