

Katalog : 1102001.1705044



Kecamatan **SELUMA UTARA**  
**DALAM ANGKA**  
**2017**



**BADAN PUSAT STATISTIK  
KABUPATEN SELUMA**



Kecamatan **SELUMA UTARA**  
**DALAM ANGKA**  
**2017**

# **Kecamatan Seluma Utara Dalam Angka 2017**

**ISBN** : 978-602-6929-69-3

**No. Publikasi** : 17050.1712

**Katalog** : 1102001.1705044

**Ukuran Buku** : 14,8 cm x 21 cm

**Jumlah Halaman** : xvi + 59 halaman

**Naskah** :

Badan Pusat Statistik Kabupaten Seluma

**Gambar Cover** :

Badan Pusat Statistik Kabupaten Seluma

**Diterbitkan oleh** :

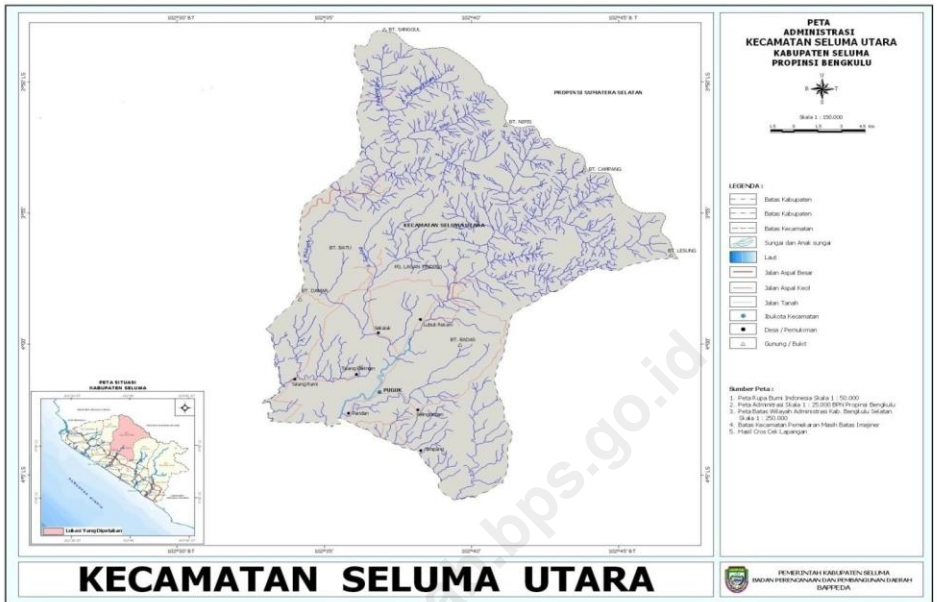
© Badan Pusat Statistik Kabupaten Seluma

**Dicetak oleh** :

CV. Icon Computer

**Dilarang mengumumkan, mendistribusikan, mengomunikasikan, dan/atau menggandakan sebagian atau seluruh isi buku ini untuk tujuan komersial tanpa izin tertulis dari Badan Pusat Statistik.**

# PETA WILAYAH KECAMATAN SELUMA UTARA



<http://selumakab.go.id>



**KEPALA BPS KABUPATEN SELUMA**



**Ir. Chamsiah Hidayani**





## KATA PENGANTAR

Kecamatan Seluma Utara Dalam Angka 2017 merupakan publikasi tahunan yang diterbitkan oleh BPS Kabupaten Seluma. Disadari bahwa publikasi ini belum sepenuhnya memenuhi harapan pihak pemakai data khususnya para perencana, namun diharapkan dapat membantu melengkapi penyusunan rencana pembangunan di Kecamatan Seluma Utara.

Publikasi ini dapat terwujud berkat kerja sama dan bantuan dari berbagai pihak baik instansi pemerintah maupun swasta. Kepada semua pihak yang telah memberikan bantuan disampaikan penghargaan dan terima kasih yang sebesar-besarnya.

Walaupun publikasi ini telah disiapkan sebaik-baiknya, namun disadari masih ada kekurangan dan kesalahan yang terjadi. Untuk perbaikan publikasi ini, tanggapan dan saran yang bersifat konstruktif dari para pemakai sangat diharapkan.

Tais, 26 September 2017  
Kepala Badan Pusat Statistik  
Kabupaten Seluma

Ir. Chamsiah Hidayani





## DAFTAR ISI

	Halaman
Peta Wilayah Kecamatan Seluma Utara .....	iii
Kepala BPS Kabupaten Seluma .....	v
Kata Pengantar .....	vii
Daftar Isi .....	ix
Daftar Tabel .....	xi
Daftar Gambar .....	xv
Penjelasan Umum.....	xvi
1 Geografi .....	1
2 Pemerintahan .....	11
3 Kependudukan.....	21
4 Sosial .....	29
5 Pertanian .....	43
6 Ekonomi .....	55



## DAFTAR TABEL

halaman

### 1 GEOGRAFI

- 1.1 Luas Wilayah Menurut Desa/Kelurahan di Kecamatan **Seluma Utara**, 2016..... 7
- 1.2 Jarak Antara Desa dengan Ibukota Kecamatan dan Kabupaten (Km), 2016 ..... 8
- 1.3 Letak Geografis Desa Menurut Posisi Terhadap Laut di Kecamatan **Seluma Utara**, 2014 ..... 9
- 1.4 Letak Desa Menurut Topografis di Kecamatan **Seluma Utara**, 2014 .. 10

### 2 PEMERINTAHAN

- 2.1 Status Pemerintahan dan Klasifikasi Perkotaan/Perdesaan Menurut Desa/ Kelurahan di Kecamatan **Seluma Utara**, 2016 ..... 15
- 2.2 Status Desa Definitif/Persiapan Menurut Desa/Kelurahan di Kecamatan **Seluma Utara**, 2016..... 16
- 2.3 Nama dan Jumlah Satuan Lingkungan Setempat Menurut Desa/Kelurahan di Kecamatan **Seluma Utara**, 2016 ..... 17
- 2.4 Jumlah Aparatur Pemerintah Desa di Kecamatan **Seluma Utara**, 2016..... 18
- 2.5 Nama Kepala Desa, Jenis Kelamin dan Pendidikan Menurut Desa/Kelurahan di Kecamatan **Seluma Utara**, 2016 ..... 19
- 2.6 Tanggal Mulai Terhitung (TMT) dan Periode Jabatan Menurut Desa/Kelurahan di Kecamatan **Seluma Utara**, 2016 ..... 20

### 3 KEPENDUDUKAN

- 3.1 Jumlah Penduduk dan Rasio Jenis Kelamin Menurut Tahun di Kecamatan **Seluma Utara** 2010-2016 ..... 25
- 3.2 Persentase Penduduk Kecamatan **Seluma Utara** Terhadap Kabupaten Seluma dan Kepadatan Penduduk Menurut Tahun 2010-2016..... 26

3.3	Jenis Usaha Utama Sebagian Besar Penduduk Menurut Desa/Kelurahan di Kecamatan <b>Seluma Utara</b> , 2014 .....	27
<b>4</b>	<b>SOSIAL</b>	
<b>4.1</b>	<b>PENDIDIKAN</b>	
4.1.1	Jumlah Sekolah, Murid, Guru dan Rasio Murid-Guru Taman Kanak-Kanak (TK) Menurut Tahun di Kecamatan <b>Seluma Utara</b> 2010-2016.....	33
4.1.2	Jumlah Sekolah, Murid, Guru Dan Rasio Murid-Guru Sekolah Dasar (SD) Menurut Tahun di Kecamatan <b>Seluma Utara</b> 2010-2016 .....	34
4.1.3	Jumlah Sekolah, Murid, Guru Dan Rasio Murid-Guru Madrasah Ibtidaiyah (MI) Menurut Tahun di Kecamatan <b>Seluma Utara</b> 2010-2016 .....	35
4.1.4	Jumlah Sekolah, Murid, Guru dan Rasio Murid-Guru Sekolah Menengah Pertama (SMP) Menurut Tahun di Kecamatan <b>Seluma Utara</b> 2010-2016 .....	36
<b>4.2</b>	<b>KESEHATAN</b>	
4.2.1	Jumlah Fasilitas Kesehatan Menurut Tahun di Kecamatan <b>Seluma Utara</b> 2010-2016 .....	37
4.2.2	Jumlah Tenaga Kesehatan di Kecamatan <b>Seluma Utara</b> , 2016.....	38
4.2.3	Jumlah Bayi Lahir Menurut Tahun di Kecamatan <b>Seluma Utara</b> 2010-2016.....	39
<b>4.3</b>	<b>AGAMA</b>	
4.3.1	Jumlah Tempat Peribadatan Menurut Tahun di Kecamatan Seluma Utara 2010-2016.....	40
4.3.2	Jumlah Pernikahan di Kecamatan <b>Seluma Utara</b> Tahun 2012-2016...41	
<b>5</b>	<b>PERTANIAN</b>	
<b>5.1</b>	<b>TANAMAN PANGAN</b>	
5.1.1	Luas Lahan Sawah Menurut Jenis Pengairan di Kecamatan <b>Seluma Utara</b> (Hektar), 2015* .....	49

5.1.2	Luas Lahan Tegal/Kebun, Ladang/Huma, dan Lahan yang Sementara Tidak Diusahakan di Kecamatan <b>Seluma Utara</b> , 2015* ....	50
5.1.3	Total Luas Penggunaan Lahan di Kecamatan <b>Seluma Utara</b> , 2015* ...	51
<b>5.2</b>	<b>PERKEBUNAN</b>	
5.2.1	Luas Tanaman Perkebunan Menurut Jenis Tanaman di Kecamatan <b>Seluma Utara</b> , 2016.....	52
<b>5.3</b>	<b>KELOMPOK TANI</b>	
5.3.1	Jumlah Kelompok Tani, Gabungan Kelompok Tani Ter-Register dan Non Register di Kecamatan <b>Seluma Utara</b> , 2016 .....	53
<b>6</b>	<b>EKONOMI</b>	
6.1	Jumlah Pasar Permanen, Semi Permanen dan Permanen Menurut Desa/Kelurahan di Kecamatan <b>Seluma Utara</b> , 2016 .....	59

## DAFTAR GAMBAR

	halaman
1 Luas Wilayah Menurut Desa/Kelurahan di Kecamatan <b>Seluma Utara</b> (Km <sup>2</sup> ), 2016 .....	5
2 Jumlah Penduduk di Kecamatan <b>Seluma Utara</b> , 2012-2016 .....	26

<http://selumakab.bps.go.id>

## PENJELASAN UMUM

Tanda-tanda, satuan-satuan, dan lain-lainnya yang digunakan dalam publikasi ini adalah sebagai berikut:

### 1. TANDA-TANDA/SYMBOLS

Data tidak tersedia	: ...
Tidak ada atau nol	: –
Data dapat diabaikan	: 0
Tanda	: ,
Data tidak dapat ditampilkan	: NA
Angka perkiraan	: e
Angka sementara	: x
Angka sangat sementara	: xx
Angka diperbaiki	: r

### 2. SATUAN

barel	: 158,99 liter= $1/6,2898 \text{ m}^3$
hektar (ha)	: $10\,000 \text{ m}^2$
kilometer (km)	: 1 000 meter (m)
knot	: 1,8523 km/jam
kuintal	: 100 kg
KWh	: 1 000 Watt <i>hour</i>
MWh	: 1 000 KWh
liter (untuk beras)	: 0,80 kg
ons	: 28,31 gram
ton	: 1 000 kg

Satuan lain: buah, dus, butir, helai/lembar, kaleng, batang, pulsa, ton kilometer (ton-km), jam, menit, persen (%).

Perbedaan angka di belakang koma disebabkan oleh pembulatan angka.





# GEOGRAFI



1



## PENJELASAN TEKNIS

1. Berdasarkan posisi geografisnya, Kecamatan **Seluma Utara** memiliki batas-batas: Utara – Provinsi Sumatera Selatan; Selatan - Kecamatan Seluma dan Kecamatan Seluma Timur; Barat - Kecamatan Lubuk Sandi dan Kecamatan Seluma Barat; Timur - Kecamatan Seluma Utara.
  
2. Kecamatan **Seluma Utara** terdiri dari 1 Kelurahan dan 9 desa, yaitu:
  - Kelurahan Puguk
  - Desa Pandan
  - Desa Selingsingan
  - Desa Simpang
  - Desa Talang Rami
  - Desa Talang Beringin
  - Desa Sekalak
  - Desa Talang Empat
  - Desa Lubuk Resam
  - Desa Sinar Pagi

## ULASAN

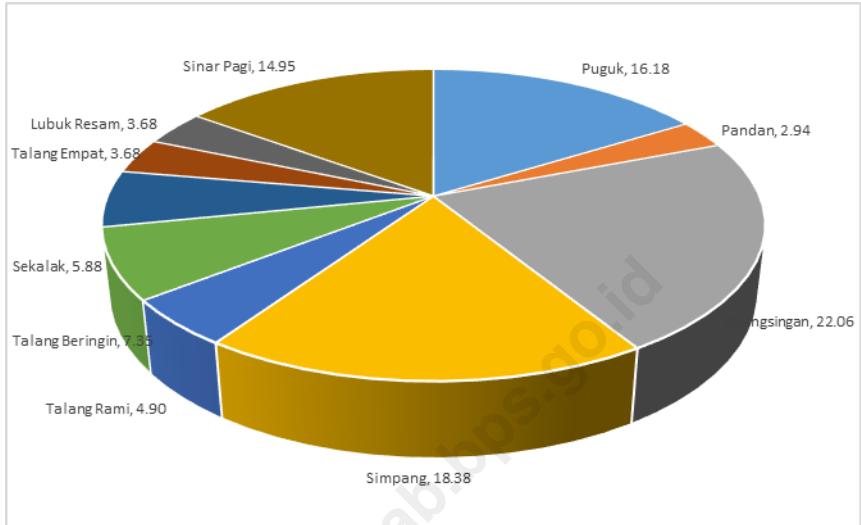
Kecamatan **Seluma Utara** merupakan salah satu kecamatan pemekaran di Kabupaten Seluma yang di bentuk sesuai dengan SK bupati Seluma Nomor: 382/ Tahun 2004 yang pada awalnya merupakan bagian dari wilayah Kecamatan Seluma.

Berikut ini adalah batas-batas wilayah Kecamatan **Seluma Utara** :

- Sebelah Utara :Provinsi Sumatera Selatan
- Sebelah Timur :Kecamatan Seluma Utara
- Sebelah Selatan :Kecamatan Seluma dan Seluma Timur
- Sebelah Barat :Kecamatan Lubuk Sandi & Seluma Barat

Kecamatan **Seluma Utara** memiliki wilayah seluas 41.830 hektar atau 17.12 % dari seluruh luas Kabupaten Seluma yang terbagi kedalam 1 Kelurahan dan 9 Desa definitif. Namun untuk luas masing-masing desa/kelurahan belum ada batasan wilayah secara faktual baik dari kecamatan maupun dari Badan Pertanahan Nasional Kabupaten Seluma. Ibukota Kecamatan **Seluma Utara** berjarak sekitar 14.7 Km dari ibukota Kabupaten Seluma dan 75 km dari Provinsi Bengkulu.

**Gambar 1. Persentase Luas Wilayah Desa/Kelurahan di Kecamatan Seluma Utara**



Sumber: Kantor Kecamatan Seluma Utara



## 1. Geografi

**Tabel 1.1 Luas Wilayah Menurut Desa/Kelurahan di Kecamatan Seluma Utara, 2016**

	<b>Desa/Kelurahan</b>	<b>Luas (km<sup>2</sup>)</b>	<b>Persentase</b>
	(1)	(2)	(3)
1	Puguk	66	16,18
2	Pandan	12	2,94
3	Selingsingan	90	22,06
4	Simpang	75	18,38
5	Talang Rami	20	4,90
6	Talang Beringin	30	7,35
7	Sekalak	24	5,88
8	Talang Empat	15	3,68
9	Lubuk Resam	15	3,68
10	Sinar Pagi	61	14,95
	<b>Seluma Utara</b>	<b>408</b>	<b>100,00</b>

Sumber: Kecamatan **Seluma Utara**



**Tabel 1.2 Jarak Antara Desa dengan Ibukota Kecamatan dan Kabupaten (Km), 2016**

	<b>Desa/Kelurahan</b>	<b>Jarak ke Ibukota Kecamatan</b>	<b>Jarak ke Ibukota Kabupaten</b>
	(1)	(2)	(3)
1	Puguk	1	12
2	Pandan	3	11
3	Selingsingan	6	10
4	Simpang	9	13
5	Talang Rami	20	8
6	Talang Beringin	20	8
7	Sekalak	28	17
8	Talang Empat	17	29
9	Lubuk Resam	27	31
10	Sinar Pagi	20	34

Sumber: Kecamatan **Seluma Utara**

**Tabel 1.3 Letak Geografis Desa Menurut Posisi Terhadap Laut di Kecamatan Seluma Utara, 2014**

	<b>Desa/Kelurahan</b>	<b>Berbatasan dengan Laut</b>	<b>Tidak Berbatasan dengan Laut</b>
	(1)	(2)	(3)
1	Puguk	-	√
2	Pandan	-	√
3	Selingsingan	-	√
4	Simpang	-	√
5	Talang Rami	-	√
6	Talang Beringin	-	√
7	Sekalak	-	√
8	Talang Empat	-	√
9	Lubuk Resam	-	√
10	Sinar Pagi	-	√

Sumber: Pendataan Potensi Desa 2014

**Tabel 1.4 Letak Desa Menurut Topografis di Kecamatan Seluma Utara, 2014**

Desa/Kelurahan	Topografis		
	Lereng/Puncak	Lembah	Dataran
(1)	(2)	(3)	(4)
1 Puguk	-	-	√
2 Pandan	-	-	√
3 Selingsingan	-	-	√
4 Simpang	-	-	√
5 Talang Rami	-	-	√
6 Talang Beringin	-	-	√
7 Sekalak	√	-	-
8 Talang Empat	-	-	√
9 Lubuk Resam	-	-	√
10 Sinar Pagi	√	-	-

Sumber: Pendataan Potensi Desa 2014

# PEMERINTAHAN



2



## PENJELASAN TEKNIS

1. Desa swadaya adalah suatu wilayah pedesaan yang hampir seluruh masyarakatnya mampu memenuhi kebutuhannya dengan cara mengadakan sendiri. Ciri-ciri desa swadaya adalah daerahnya terisolir dengan daerah lainnya.
2. Desa swakarsa adalah suatu wilayah pedesaan yang sudah bisa memenuhi kebutuhannya sendiri dan kelebihan produksi sudah mulai dijual ke daerah-daerah lainnya. Ciri-ciri desa swakarsa adalah adanya pengaruh dari luar sehingga mengakibatkan perubahan pola pikir.
3. Desa definitif adalah wilayah yang secara administratif di bawah kecamatan yang dipimpin oleh Kepala Desa.
4. Desa persiapan adalah desa baru di dalam wilayah desa sebagai hasil pemekaran yang akan ditingkatkan menjadi desa definitif.

## ULASAN

Kecamatan **Seluma Utara** pada saat di mekarkan dari kecamatan induk memiliki wilayah administratif sebanyak 1 Kelurahan dan 9 Desa definitive yaitu Kelurahan Puguk, Desa Pandan, Desa Selingsingan, Desa Simpang, Desa Talang Beringin, Desa Talang Rami, Desa Sekalak, Desa Lubuk Resam, Desa Talang Empat, dan Desa Sinar Pagi.

<http://selumakab.bps.go.id>

## 2. Pemerintahan

**Tabel 2.1 Status Pemerintahan dan Klasifikasi Perkotaan/Perdesaan Menurut Desa/Kelurahan di Kecamatan Seluma Utara, 2016**

Desa/Kelurahan	Status Pemerintahan	Klasifikasi Perkotaan/Perdesaan
(1)	(2)	(3)
1 Puguk	Kelurahan	Perdesaan
2 Pandan	Desa	Perdesaan
3 Selingsingan	Desa	Perdesaan
4 Simpang	Desa	Perdesaan
5 Talang Rami	Desa	Perdesaan
6 Talang Beringin	Desa	Perdesaan
7 Sekalak	Desa	Perdesaan
8 Talang Empat	Desa	Perdesaan
9 Lubuk Resam	Desa	Perdesaan
10 Sinar Pagi	Desa	Perdesaan

Sumber : Kantor Kecamatan **Seluma Utara**



**Tabel 2.2 Status Desa Definitif/Persiapan Menurut Desa/Kelurahan di Kecamatan Seluma Utara, 2016**

	<b>Desa/Kelurahan</b>	<b>Definitif</b>	<b>Persiapan</b>
	(1)	(2)	(3)
1	Puguk	√	-
2	Pandan	√	-
3	Selingsingan	√	-
4	Simpang	√	-
5	Talang Rami	√	-
6	Talang Beringin	√	-
7	Sekalak	√	-
8	Talang Empat	√	-
9	Lubuk Resam	√	-
10	Sinar Pagi	√	-

Sumber : Kantor Kecamatan Seluma Utara

**Tabel 2.3 Nama dan Jumlah Satuan Lingkungan Setempat Menurut Desa/Kelurahan di Kecamatan Seluma Utara, 2016**

Desa/Kelurahan	Tingkat SLS	
	Nama	Jumlah
(1)	(2)	(3)
1 Puguk	RW	3
2 Pandan	-	-
3 Selingsingan	-	-
4 Simpang	-	-
5 Talang Rami	Dusun	4
6 Talang Beringin	Dusun	2
7 Sekalak	-	-
8 Talang Empat	-	-
9 Lubuk Resam	Dusun	3
10 Sinar Pagi	-	-

Sumber : Kantor Kecamatan Seluma Utara

**Tabel 2.4 Jumlah Aparatur Pemerintah Desa di Kecamatan Seluma Utara, 2016**

	Desa/Kelurahan	Kades/Lurah		Sekdes/Seklur	Kaur/Kasi	Jumlah
		Definitif	PJS			
	(1)	(2)	(3)	(4)	(5)	(6)
1	Puguk	1	-	-	3	8
2	Pandan	-	1	Na	Na	Na
3	Selingsingan	-	1	Na	Na	Na
4	Simpang	1	-	Na	Na	Na
5	Talang Rami	1	-	Na	Na	Na
6	Talang Beringin	1	-	Na	Na	Na
7	Sekalak	1	-	Na	Na	Na
8	Talang Empat	1	-	Na	Na	Na
9	Lubuk Resam	-	1	Na	Na	Na
10	Sinar Pagi	1	-	Na	Na	Na

Sumber : Kantor Kecamatan Seluma Utara

**Tabel 2.5 Nama Kepala Desa / Lurah, Jenis Kelamin dan Pendidikan Menurut Desa/Kelurahan di Kecamatan Seluma Utara, 2016**

	<b>Desa/Kelurahan</b>	<b>Nama Kades/Lurah</b>	<b>JK</b>	<b>Pendidikan</b>	<b>Jumlah</b>
	(1)	(2)	(3)	(4)	(5)
1	Puguk	Darmijoyo S.E	L	S1	1
2	Pandan	Firmansyah	L	SMA	1
3	Selingsingan	Herwansyah Putra S.I.P	L	S1	1
4	Simpang	Aldi Jaya	L	Na	1
5	Talang Rami	Nasirman	L	Na	1
6	Talang Beringin	Muksi	L	Na	1
7	Sekalak	Sudarmono D	L	Na	1
8	Talang Empat	Bustami S	L	Na	1
9	Lubuk Resam	Almizan	L	SMA	1
10	Sinar Pagi	Riki	L	S1	1

Sumber : Kantor Kecamatan Seluma Utara

**Tabel 2.6 Tanggal Mulai Terhitung (TMT) dan Periode Jabatan Menurut Desa/Kelurahan di Kecamatan Seluma Utara, 2016**

	<b>Desa/Kelurahan</b>	<b>Tanggal Mulai Terhitung (TMT)</b>	<b>Periode</b>
	(1)	(2)	(3)
1	Puguk	01 Januari 2017	-
2	Pandan	19 April 2017	PJS
3	Selingsingan	28 Januari 2017	PJS
4	Simpang	03 Februari 2014	2014-2020
5	Talang Rami	31 Desember 2012	2012-2018
6	Talang Beringin	16 November 2015	2015-2021
7	Sekalak	21 November 2013	2013-2019
8	Talang Empat	21 April 2012	2012-2018
9	Lubuk Resam	21 April 2017	PJS
10	Sinar Pagi	21 April 2017	2017-2023

Sumber : Kantor Kecamatan **Seluma Utara**

# KEPENDUDUKAN



3



## PENJELASAN TEKNIS

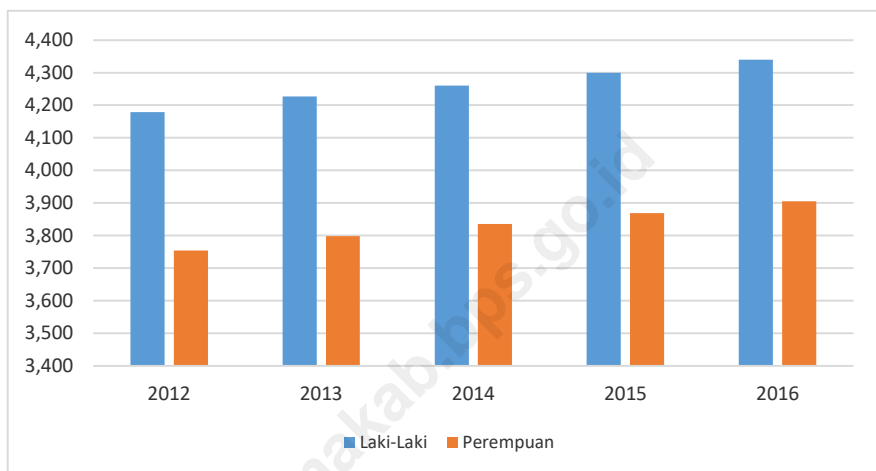
1. Sumber utama data kependudukan adalah sensus penduduk yang dilaksanakan setiap sepuluh tahun sekali. Sensus penduduk telah dilaksanakan sebanyak enam kali sejak Indonesia merdeka, yaitu tahun 1961, 1971, 1980, 1990, 2000, dan 2010. Untuk tahun yang tidak dilaksanakan sensus penduduk, data kependudukan diperoleh dari hasil proyeksi penduduk. Proyeksi penduduk merupakan suatu perhitungan ilmiah yang didasarkan pada asumsi dari komponen-komponen perubahan penduduk, yaitu kelahiran, kematian, dan migrasi. Proyeksi penduduk Indonesia 2010–2035 menggunakan data dasar penduduk hasil SP2010.
2. Penduduk Indonesia adalah semua orang yang berdomisili di wilayah teritorial Indonesia selama 6 bulan atau lebih dan atau mereka yang berdomisili kurang dari 6 bulan tetapi bertujuan menetap.
3. Laju pertumbuhan penduduk adalah angka yang menunjukkan persentase pertambahan penduduk dalam jangka waktu tertentu.
4. Kepadatan penduduk adalah rasio banyaknya penduduk per kilometer persegi.
5. Rasio jenis kelamin adalah perbandingan antara penduduk laki-laki dan penduduk perempuan pada suatu wilayah dan waktu tertentu. Biasanya dinyatakan dengan banyaknya penduduk laki-laki untuk 100 penduduk perempuan.



## ULASAN

Jumlah penduduk Kecamatan **Seluma Utara** pada tahun 2016 sebanyak 8.245 jiwa yang terdiri dari 4.340 laki-laki dan 3.905 perempuan, dengan *sex ratio* sebesar 1,11 dan kepadatan 20 penduduk per Km<sup>2</sup>.

**Gambar 2. Jumlah Penduduk Kecamatan Seluma Utara Tahun 2012-2016**



Sumber : Angka Proyeksi BPS Seluma

Gambar 2 menunjukkan perbandingan antara penduduk laki-laki dan perempuan di Kecamatan **Seluma Utara** pada tahun 2016. Terlihat jumlah penduduk laki-laki lebih banyak dari pada penduduk perempuan hingga tahun 2016.

### 3. Kependudukan

**Tabel 3.1 Jumlah Penduduk dan Rasio Jenis Kelamin Menurut Tahun di Kecamatan Seluma Utara 2010-2016**

Tahun	Jenis Kelamin			Rasio Jenis Kelamin
	Laki-Laki	Perempuan	Jumlah	
(1)	(2)	(3)	(4)	(5)
2010	4 083	3 653	7 736	1,12
2011	4 173	3 684	7 857	1,13
2012	4 179	3 754	7 933	1,11
2013	4 227	3 798	8 025	1,11
2014	4260	3 835	8 095	1,11
2015	4 300	3 869	8 169	1,11
2016	4 340	3 905	8 245	1,11

Sumber : Proyeksi Penduduk Indonesia 2010-2035

**Tabel 3.2 Persentase Penduduk Kecamatan Seluma Utara Terhadap Kabupaten Seluma dan Kepadatan Penduduk Menurut Tahun 2010-2016**

Tahun	Persentase Penduduk	Kepadatan Penduduk per Km <sup>2</sup>
(1)	(2)	(3)
2010	4,46	19
2011	4,46	19
2012	4,44	19
2013	4,43	20
2014	4,41	20
2015	<b>4,40</b>	20
2016	4,39	20

Sumber : Proyeksi Penduduk Indonesia 2010-2035

**Tabel 3.3 Jenis Usaha Utama Sebagian Besar Penduduk Menurut Desa/Kelurahan di Kecamatan Seluma Utara, 2014**

	<b>Desa/Kelurahan</b>	<b>Usaha Utama</b>	<b>Komoditi/ Subsektor</b>
	(1)	(2)	(3)
1	Puguk	Pertanian	Perkebunan
2	Pandan	Pertanian	Padi
3	Selingsingan	Pertanian	Perkebunan
4	Simpang	Pertanian	Perkebunan
5	Talang Rami	Pertanian	Perkebunan
6	Talang Beringin	Pertanian	Perkebunan
7	Sekalak	Pertanian	Perkebunan
8	Talang Empat	Pertanian	Perkebunan
9	Lubuk Resam	Pertanian	Perkebunan
10	Sinar Pagi	Pertanian	Perkebunan

Sumber : Pendataan Potensi Desa 2014



# SOSIAL





## PENJELASAN TEKNIS

1. Rumah Sakit adalah tempat pemeriksaan dan perawatan kesehatan, biasanya berada di bawah pengawasan dokter/tenaga medis, yang melayani penderita yang sakit untuk berobat rawat jalan atau rawat inap.
2. Puskesmas (Pusat Kesehatan Masyarakat) adalah unit pelaksana teknis dinas kesehatan kabupaten/ kota yang mempunyai fungsi utama sebagai penyelenggara pelayanan kesehatan tingkat pertama. Wilayah kerja puskesmas maksimal adalah satu kecamatan dan untuk dapat menjangkau wilayah kerjanya, puskesmas mempunyai jaringan pelayanan yang meliputi unit Puskesmas Pembantu (Pustu), unit Puskesmas Keliling (Puskel), dan unit bidan desa/komunitas (Peraturan Menteri Kesehatan RI No. 75 Tahun 2014 Tentang Pusat Kesehatan Masyarakat).



## ULASAN

### PENDIDIKAN

Pendidikan merupakan hak dasar hidup manusia, dan pemerintah berkewajiban menyediakan sarana dan prasarannya. Di kecamatan **Seluma Utara** terdapat 10 Sekolah Dasar (SD) Negeri dan 2 Sekolah Menengah Pertama (SMP) Negeri. Sedangkan untuk Sekolah Menengah Atas (SMA) di Kecamatan **Seluma Utara** belum ada.

Pada tahun 2016 berdasarkan data dari Dinas Pendidikan Kabupaten Seluma jumlah murid di Taman Kanak-Kanak (TK) sebanyak 90 murid yang tersebar di 4 TK dengan jumlah guru sebanyak 14 orang. Sedangkan untuk Sekolah Dasar (SD) dari 10 sekolah tersebar 1.019 murid dengan 30 guru. Pada jenjang Sekolah Menengah Pertama (SMP) di **Seluma Utara** terdapat 2 sekolah yang terdiri dari 222 murid dan 18 guru. Sedangkan untuk SMA sampai dengan tahun 2016 belum ada.

### KESEHATAN

Penduduk yang sehat merupakan modal dasar dalam pembangunan. Penduduk yang sehat dan terjaga kesehatannya memiliki potensi dapat meningkatkan produktivitas. Meningkatnya produktivitas berarti dapat meningkatkan nilai tambah ekonomi yang akhirnya dapat peningkatan pertumbuhan ekonomi. Oleh karena itu peningkatan kualitas kesehatan masyarakat memegang peranan penting dalam memacu pertumbuhan ekonomi.

Upaya peningkatan kesehatan masyarakat diwujudkan dalam pembangunan sarana kesehatan. Pada tahun 2016 di Kecamatan **Seluma Utara** terdapat 1(satu) unit fasilitas kesehatan yakni Puskesmas yang berada di Kelurahan Puguk dan 2 (dua) unit puskesmas pembantu yang berada di Desa Lubuk Resam dan Desa Talang Beringin.

### AGAMA

Pada tahun 2016, di Kecamatan terdapat 21 masjid, 10 musholla. Selama tahun 2016 di Kecamatan **Seluma Utara** terdapat 46 pasangan yang melangsungkan pernikahan di Kecamatan **Seluma Utara**.

## 4. Sosial

### 4.1 Pendidikan

**Tabel 4.1.1 Jumlah Sekolah, Murid, Guru dan Rasio Murid-Guru Taman Kanak-Kanak (TK) Menurut Tahun di Kecamatan Seluma Utara 2010-2016**

Tahun	Jumlah			Rasio Murid-Guru
	Sekolah	Murid	Guru	
(1)	(2)	(3)	(4)	(5)
2010	1	12	3	4
2011	Na	Na	Na	Na
2012	5	88	11	8
2013	3	5	Na	Na
2014	3	11	Na	Na
2015	Na	Na	Na	Na
2016	4	90	14	6.43

Sumber : Dinas Pendidikan Kabupaten Seluma

**Tabel 4.1.2 Jumlah Sekolah, Murid, Guru dan Rasio Murid-Guru Sekolah Dasar (SD) Menurut Tahun di Kecamatan Seluma Utara 2010-2016**

Tahun	Jumlah			Rasio Murid-Guru
	Sekolah	Murid	Guru	
(1)	(2)	(3)	(4)	(5)
2010	12	1 144	108	10,59
2011	9	1 155	50	23,10
2012	10	1 158	57	20,32
2013	10	1 037	82	12,65
2014	10	1 037	82	12,65
2015	Na	Na	Na	Na
2016	10	1 019	30	33,97

Sumber : Dinas Pendidikan Kabupaten Seluma

**Tabel 4.1.3 Jumlah Sekolah, Murid, Guru dan Rasio Murid-Guru Madrasah Ibtidaiyah (MI) Menurut Tahun di Kecamatan Seluma Utara 2010-2016**

Tahun	Jumlah			Rasio Murid-Guru
	Sekolah	Murid	Guru	
(1)	(2)	(3)	(4)	(5)
2010	Na	Na	Na	Na
2011	4	288	Na	Na
2012	4	279	42	6,64
2013	4	274	42	6,52
2014	4	274	42	6,52
2015	Na	Na	Na	Na
2016	4	246	43	5,72

Sumber : Dinas Pendidikan Kabupaten Seluma

**Tabel 4.1.4 Jumlah Sekolah, Murid, Guru dan Rasio Murid-Guru Sekolah Menengah Pertama (SMP) Menurut Tahun di Kecamatan Seluma Utara 2010-2016**

Tahun	Jumlah			Rasio Murid-Guru
	Sekolah	Murid	Guru	
(1)	(2)	(3)	(4)	(5)
2010	2	79	Na	Na
2011	2	201	23	8,74
2012	2	184	27	6,81
2013	2	204	20	10,20
2014	2	204	20	10,20
2015	Na	Na	Na	Na
2016	2	222	18	12,33

Sumber : Dinas Pendidikan Kabupaten Seluma

## 4.2. Kesehatan

**Tabel 4.2.1 Jumlah Fasilitas Kesehatan Menurut Tahun di Kecamatan Seluma Utara 2010-2016**

Tahun	Jumlah		
	Rumah Sakit	Puskesmas	Puskesmas Pembantu
(1)	(2)	(3)	(4)
2010	-	1	2
2011	-	1	3
2012	-	1	3
2013	-	1	4
2014	-	1	3
2015	-	Na	Na
2016	-	1	2

Sumber : Dinas Kesehatan Kabupaten Seluma

**Tabel 4.2.2 Jumlah Tenaga Kesehatan di Kecamatan Seluma Utara, 2016**

<b>Petugas Kesehatan</b>	<b>Jumlah</b>
(1)	(2)
Dokter	2
Perawat	12
Ahli Gizi	0
Sarjana Kesehatan	2
Sanitasi	0
Bidan Desa	9
Bidan	10

Sumber : Puskesmas Kecamatan

**Tabel 4.2.3 Jumlah Bayi Lahir Menurut Tahun di Kecamatan Seluma Utara 2010-2016**

<b>Tahun</b>	<b>Jumlah Bayi Lahir</b>
(1)	(2)
2010	Na
2011	93
2012	119
2013	132
2014	131
2015	112
2016	Na

Sumber : Dinas Kesehatan Kabupaten Seluma



### 4.3 Agama

**Tabel 4.3.1 Jumlah Tempat Peribadatan Menurut Tahun di Kecamatan Seluma Utara 2010-2016**

Tahun	Jumlah				
	Masjid	Musholla	Gereja	Pura	Vihara
(1)	(2)	(3)	(4)	(5)	(6)
2010	19	8	-	-	-
2011	21	9	-	-	-
2012	21	9	-	-	-
2013	21	10	-	-	-
2014	21	10	-	-	-
2015	21	10	-	-	-
2016	21	10	-	-	-

Sumber : Kantor Kementerian Agama Kabupaten Seluma

**Tabel 4.3.2 Jumlah Pernikahan di Kecamatan Seluma Utara Tahun 2012-2016**

<b>Tahun</b>	<b>Nikah</b>
(1)	(2)
2012	42
2013	80
2014	56
2015	69
2016	46

Sumber : Kantor Urusan Agama Kecamatan **Seluma Utara**



# PERTANIAN





## PENJELASAN TEKNIS

1. **Lahan sawah** adalah lahan pertanian yang berpetak-petak dan dibatasi oleh pematang (galangan), saluran untuk menahan/ menyalurkan air, yang biasanya ditanami padi sawah tanpa memandang dari mana diperoleh atau status lahan tersebut. Lahan yang dimaksud termasuk lahan yang terdaftar di Pajak Bumi Bangunan, luran Pembangunan Daerah, lahan bengkok, lahan serobotan, lahan rawa yang ditanami padi dan lahan bekas tanaman tahunan yang telah dijadikan sawah, baik yang ditanami padi, palawija atau tanaman semusim lainnya.
2. **Tegal/Kebun** adalah lahan pertanian bukan sawah (lahan kering) yang ditanami tanaman semusim atau tahunan dan terpisah dengan halaman sekitar rumah serta penggunaannya tidak berpindah pindah.
3. **Ladang/Huma** adalah lahan pertanian bukan sawah (lahan kering) yang biasanya ditanami tanaman semusim dan penggunaannya hanya semusim atau dua musim, kemudian akan ditinggalkan bila sudah tidak subur lagi (berpindah-pindah). Kemungkinan lahan ini beberapa tahun kemudian akan dikerjakan kembali jika sudah subur.
4. **Lahan yang sementara tidak diusahakan** adalah lahan yang biasanya diusahakan tetapi untuk sementara (lebih dari 1 (satu) tahun tetapi kurang dari atau sama dengan 2 (dua) tahun) tidak diusahakan, termasuk lahan sawah yang tidak diusahakan selama lebih dari 2 (dua) tahun.
5. Data pokok tanaman pangan yang dikumpulkan adalah luas panen dan produktivitas (hasil per hektar). Produksi tanaman pangan merupakan hasil perkalian antara luas panen dengan produktivitas. Pengumpulan data luas panen dilakukan setiap bulan dengan pendekatan area kecamatan di seluruh wilayah Indonesia. Pengumpulan data produktivitas dilakukan melalui pengukuran langsung pada plot ubinan berukuran  $2\frac{1}{2}$  m x  $2\frac{1}{2}$  m. Pengumpulan data produktivitas dilakukan setiap subround (empat bulanan) pada waktu panen petani.

6. Data produksi padi dan palawija yang disajikan adalah dalam kualitas: gabah kering giling (padi), pipilan kering (jagung), biji kering (kedelai dan kacang tanah), dan umbi basah (ubi kayu dan ubi jalar).
7. Penghitungan luas tanaman perkebunan besar adalah pada keadaan akhir tahun dan tidak termasuk yang luasnya kurang dari 5 hektar.

Bentuk produksi perkebunan adalah; karet kering (karet), daun kering (teh dan tembakau), biji kering (kopi dan coklat), kulit kering (kayu manis dan kina), serat kering (rami), bunga kering (cengkeh), refined sugar (tebu dari perkebunan besar), gula mangkok (tebu dari perkebunan rakyat), ekuivalen kopra (kopra), biji dan bunga (pala) serta minyak daun (sereh).

## ULASAN

Di Kecamatan **Seluma Utara** sebagian besar penduduk **Seluma Utara** bekerja pada sektor pertanian dan perkebunan. Untuk pertanian, sebagian besar penduduk bekerja sebagai petani padi sawah, sedangkan untuk perkebunan bekerja pada perkebunan Kopi dan Kelapa Sawit.

Pada tahun 2015, luas lahan sawah di Kecamatan **Seluma Utara** mencapai 1210 Ha terdiri dari lahan sawah irigasi dan non irigasi. Sawah irigasi seluas 520 Ha sedangkan non irigasi seluas 690 Ha.

Komoditi perkebunan yang dihasilkan di Kecamatan **Seluma Utara** antara lain kopi, kelapa sawit, karet, dan lain-lain. Pada tahun 2016, kopi dan kelapa sawit merupakan komoditas unggulan.





## 5. Pertanian

### 5.1 Tanaman Pangan

**Tabel 5.1.1 Luas Lahan Sawah Menurut Jenis Pengairan di Kecamatan Seluma Utara (Hektar), 2015\***

Jenis Pengairan		Luas Lahan Sawah
(1)		(2)
1	Irigasi	520
2	Non Irigasi	690
<b>Jumlah</b>		<b>1210</b>

Keterangan : \*Data Tahun 2016 Tidak Rilis

Sumber : Laporan Statistik Pertanian Tanaman Pangan, Penggunaan Lahan

**Tabel 5.1.2 Luas Lahan Tegal/Kebun, Ladang/Huma, dan Lahan yang Sementara Tidak Diusahakan di Kecamatan Seluma Utara, 2015\***

Jenis Lahan		Luas Lahan
(1)		(2)
1	Tegal/Kebun	525
2	Ladang/Huma	175
3	Sementara Tidak Diusahakan	250

Keterangan : \*Data Tahun 2016 Tidak Rilis

Sumber : Laporan Statistik Pertanian Tanaman Pangan, Penggunaan Lahan

<http://selumakab.bps.go.id>

**Tabel 5.1.3 Total Luas Penggunaan Lahan di Kecamatan Seluma Utara, 2015\***

<b>Jenis Lahan</b>		<b>Luas Lahan</b>
(1)		(2)
1	Sawah	1 210
2	Pertanian Bukan Sawah	35 150
3	Sementara Tidak Diusahakan	4 729
<b>Jumlah</b>		<b>41 089</b>

Keterangan : \*Data Tahun 2016 Tidak Rilis

Sumber : Laporan Statistik Pertanian Tanaman Pangan, Penggunaan Lahan

## 5.2 Perkebunan

**Tabel 5.2.1 Luas Tanaman Perkebunan Menurut Jenis Tanaman di Kecamatan Seluma Utara, 2016**

Jenis Tanaman		Luas Tanaman
(1)		(2)
1	Kopi	1 217
2	Karet	1 171
3	Kelapa	52
4	Kelapa Sawit	1 251
5	Cengkeh	-
6	Lada	-
7	Kakao	-
8	Kayu Manis	7
9	Kemiri	-
10	Aren	-
11	Kapuk	6
12	Pinang	44

Sumber : Dinas Pertanian Kabupaten Seluma

### 5.3 Kelompok Tani

**Tabel 5.3.1 Jumlah Kelompok Tani, Gabungan Kelompok Tani Ter-Register dan Non Register di Kecamatan Seluma Utara, 2016**

Kelompok Tani	Ter-Register	29
Non-Gapoktan	Non-Register	-
	Ter-Register	-
Gapoktan Ter-Register	Kelompok Tani	-
	KWT	-
KWT Ter-Register	Non-Gapoktan	-

Sumber : Dinas Ketahanan Pangan Kabupaten Seluma



# EKONOMI



6





## PENJELASAN TEKNIS

1. Pasar dengan bangunan permanen adalah pasar pada bangunan tetap, yang memiliki lantai, atap, dan dinding permanen.
2. Pasar dengan bangunan semi permanen adalah pasar pada bangunan tetap, yang memiliki lantai dan atap, tetapi tanpa dinding.
3. Bangunan pada pasar tradisional yang mencakup bangunan permanen dan semi permanen dikategorikan sebagai pasar dengan bangunan permanen.
4. Pasar non permanen adalah pasar pada bangunan tidak tetap

## ULASAN

Pasar di Kecamatan Seluma Utara lebih banyak berupa pasar non permanen, pasar tersebut berada di Desa Sekalak, Talang Empat dan Lubuk Resam. Namun juga terdapat pasar semi permanen di Kelurahan Puguk.

<http://selumakab.bps.go.id>

## 6. Ekonomi

**Tabel 6.1 Jumlah Pasar Permanen, Semi Permanen dan Permanen Menurut Desa/Kelurahan di Kecamatan Seluma Utara, 2016**

Desa/Kelurahan	Jumlah Pasar		Hari Pasar
	Permanen/Semi Permanen	Non Permanen	
(1)	(2)	(4)	(5)
1 Puguk	√		Sabtu
2 Pandan	-	-	-
3 Selingsingan	-	-	-
4 Simpang	-	-	-
5 Talang Rami	-	-	-
6 Talang Beringin	-	-	-
7 Sekalak		√	Senin
8 Talang Empat		√	Rabu
9 Lubuk Resam		√	Kamis
10 Sinar Pagi	-	-	-

Sumber : Kantor Kecamatan Seluma Utara

# DATA

## MENCERDASKAN BANGSA



**BADAN PUSAT STATISTIK  
KABUPATEN SELUMA**

Jl. RA. Kartini, Kel. Napal, Kec. Seluma, Kab. Seluma 38876

Telp./Fax. : (0736) 9150007

Homepage : <http://selumakab.bps.go.id> E-mail : [bps1700@bps.go.id](mailto:bps1700@bps.go.id)

ISBN 978-602-6929-69-3



9 786026

929693