



Katalog BPS.1102001.1809050

# GEDUNG TATAAN DALAM ANGKA 2013



**BADAN PUSAT STATISTIK KABUPATEN PESAWARAN**

# **GEDUNG TATAAN DALAM ANGKA 2013**

<http://pesawarankab.bps.go.id>

# **GEDUNG TATAAN DALAM ANGKA 2013**

**Nomor Publikasi** : 18095.1310  
**Katalog BPS** : 1102001.1809050  
**Ukuran Buku** : 15 cm x 21 cm  
**Jumlah Halaman** : xvi + 96 halaman

**Naskah** : BPS Kabupaten Pesawaran

**Penyunting** : BPS Kabupaten Pesawaran

**Gambar Sampul** : BPS Kabupaten Pesawaran

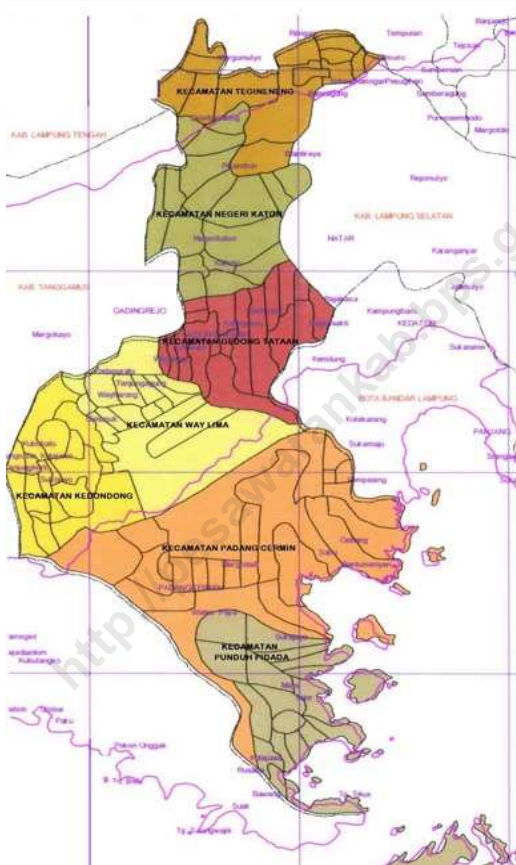
**Diterbitkan Oleh** : BPS Kabupaten Pesawaran

**Dicetak Oleh** : Percetakan Sampurna Jaya

**Boleh dikutip dengan menyebutkan sumbernya**

# PETA ADMINISTRASI KABUPATEN PESAWARAN

---



LAMBANG DAERAH  
KABUPATEN PESAWARAN

---



## **ARTI LAMBANG DAERAH**

### **KABUPATEN PESAWARAN**

#### **1. PESAWARAN:**

Diambil dari nama sebuah gunung yang tegak megah di bagian tengah dan barat Kabupaten Pesawaran. Kaki Gunung Pesawaran adalah Gunung Nebak atau Pematang Nebak, Pematang Tanggang dan Pematang Sukma Hilang. Di bawah gunung dan bukit inilah terhampar 7 kecamatan yang tergabung di Kabupaten Pesawaran.

#### **2. PAYUNG :**

Payung menurut arti secara harfiah sarana untuk berlindung dari terik matahari dan hujan sedangkan pengertian payung dalam konteks sarana adat istiadat (Payung Balak) adalah sebagai lambang yang identik dengan seorang Raja/Pemimpin rakyat yang harus dapat mengayomi atau melindungi rakyatnya. Payung lima ruas yang dimaksud dalam lambang ini adalah : seorang Pemimpin harus dapat mengayomi atau melindungi rakyatnya dengan senantiasa bersandarkan lima perinsip nilai dalam masyarakat adat Lampung (Piil-Pesengiri, Sakai Sambayan, Nemui-Nyimah, Nengah-Nyampur dan Bejuluk-Buadok).

#### **3. SIGER:**

Siger (Siger Pepadun dan Siger Sai batin) berwarna kuning emas yang merupakan Lambang mahkota keagungan adat dan budaya masyarakat Lampung Pepadun dan Sai Batin yang menggambarkan satu kesatuan yang tidak dapat terpisahkan.

#### **4. PERISAI:**

Memiliki arti yang mendasar memiliki falsafah pertahanan dan naungan berdasarkan Pancasila.

#### **5. AKSARA LAMPUNG:**

Tulisan "PESAWARAN" menggunakan aksara Lampung merupakan bentuk kecintaan kita masyarakat Pesawaran untuk tetap menjaga, mempelajari, menggunakan, dan melestarikan Aksara Lampung.

**6. GUNUNG PESAWARAN:**

Melambangkan kesuburan pegunungan daerah Pesawaran, dengan tiga puncak Gunung Betung, Gunung Pesawaran dan Gunung Ratai. Gunung Pesawaran berada di tengah dilihat dari arah Kabupaten Pesawaran.

**7. PERAHU ATAU JUNG:**

Melambangkan Pemerintahan yang kuat menuju suatu tata pemerintahan yang baik di masa mendatang dan menggambarkan semangat masyarakat Kabupaten Pesawaran untuk terus maju.

**8. MOTO ANDAN JEJAMA:**

Andan Jejama berasal dari kata “Andan” yang artinya memelihara atau menjaga dengan baik sedangkan “Jejama” artinya bersama-sama, jadi Andan Jejama memiliki arti memelihara atau menjaga dengan baik secara bersama-sama.

**9. GARIS AIR LAUT:**

Garis Air Laut terdiri dari tiga garis air laut biru melambangkan wilayah laut Kabupaten yang luas, kaya dan alami sebagai sumber kesejahteraan masyarakat daerah pantai, dengan kekayaan laut yang dimiliki Kabupaten Pesawaran.

**10. WARNA MERAH:**

Merupakan manifestasi keberanian, kebulatan tekad atas semua keinginan dan keteguhan hati seluruh masyarakat untuk berjuang sungguh-sungguh mewujudkan Kabupaten Pesawaran dan mengisinya dengan karya nyata di dalam menggapai semua harapan menuju masyarakat yang adil, makmur dan sejahtera.

**11. WARNA HIJAU:**

Sebagai lambang kehidupan, kesuburan tanah dan pepohonan yang Allah SWT berikan kepada masyarakat Pesawaran untuk dijaga dan dikelola demi kesejahteraan dan kemajuan bersama, juga sebagai makna kedamaian hati, ketentraman jiwa dan harmonisnya masyarakat yang hidup di Kabupaten Pesawaran.

**12. WARNA PUTIH:**

sebagai lambang kesucian hati, ketulusan niat, kecintaan murni untuk memulai semua langkah dalam membangun di dalam menjalankan roda pemerintahan

<http://pesawarankab.bps.go.id>



## **SAMBUTAN CAMAT GEDUNG TATAAN**

Puji dan syukur kami panjatkan kepada Allah SWT atas perlindungan-Nya diberi kesehatan lahir dan batin, sehingga publikasi Kecamatan Gedung Tataan Dalam Angka Tahun 2013 dapat diterbitkan.

Publikasi ini menyajikan berbagai informasi dan data statistik tentang pelaksanaan program pembangunan di Kecamatan Gedung Tataan, yang dihimpun dari berbagai Instansi Pemerintah maupun Swasta di Kecamatan Gedung Tataan.

Untuk meningkatkan mutu data statistik yang baik, diharapkan kerjasama dan peran aktif dari berbagai instansi Pemerintah maupun Swasta, sehingga dengan demikian publikasi Kecamatan Gedung Tataan Dalam Angka yang merupakan sumber informasi dapat dimanfaatkan sebagai pedoman proses perencanaan, pelaksanaan dan evaluasi pembangunan.

Ucapkan terima kasih disampaikan kepada Saudara Koordinator Statistik Kecamatan Gedung Tataan atas usahanya mengumpulkan dan menyusun data untuk dipublikasi guna tersedianya data pokok di Kecamatan Gedung Tataan.

Demikian atas kerjasama yang baik, semoga publikasi ini dapat bermanfaat bagi kita semua.

Gedung Tataan, Oktober 2013  
**Camat Gedung Tataan,**

**Drs.M.IQBAL,M.M.**  
**NIP. 19690503 198903 1 004**

## **KATA PENGANTAR**

Syukur Alhamdulillah dipanjatkan kehadirat Allah SWT atas penerbitan publikasi Kecamatan Gedung Tataan Dalam Angka Tahun 2013. Publikasi ini merupakan penerbitan yang berhasil disusun oleh Koordinator Statistik Kecamatan (Mantri Statistik) Gedung Tataan.

Publikasi ini memuat data-data pokok tentang potensi yang ada di Kecamatan Gedung Tataan. Penyusunan dan penyajian tabel-tabel yang ada, disesuaikan dengan ketersediaan data pada sumber data. Hal ini dimaksudkan agar data yang disajikan dapat dipahami dalam penggunaan/pemanfaatannya bagi konsumen data.

Ucapan terima kasih disampaikan kepada Bapak Camat Gedung Tataan dan semua pihak yang telah membantu dalam upaya pelaksanaan dan penerbitan, sehingga publikasi ini dapat diselesaikan dengan baik.

Semoga publikasi ini dapat bermanfaat bagi kita semua, guna menunjang pembangunan yang sedang dan akan kita laksanakan.

Gedung Tataan, Oktober 2013  
**KSK Gedung Tataan,**

**AMRI KUSUMA**  
**NIP. 19830815 201011 1 001**

## DAFTAR ISI

-	Peta Administrasi Kabupaten Pesawaran .....	iii
-	Lambang Daerah Kabupaten Pesawaran.....	iv
-	Arti Lambang Daerah Kabupaten Pesawaran.....	v
-	Sambutan Camat Gedung Tataan.....	viii
-	Kata Pengantar .....	ix
-	Daftar Isi .....	x
-	Daftar Tabel .....	xi
-	Penjelasan Umum .....	xvi
BAB I	KEADAAN GEOGRAFI DAN IKLIM .....	1
BAB II	PEMERINTAHAN .....	10
BAB III	PENDUDUK DAN KETENAGAKERJAAN .....	19
BAB IV	SOSIAL .....	25
BAB V	PERTANIAN .....	46
BAB VI	PERINDUSTRIAN DAN ENERGI .....	62
BAB VII	PERDAGANGAN .....	70
BAB VIII	TRANSPORTASI, KOMUNIKASI, DAN PARIWISATA .....	78
BAB IX	KEUANGAN DAN HARGA .....	83

## DAFTAR TABEL

### **BAB I KEADAAN GEOGRAFI DAN IKLIM**

Tabel 1.1.	Letak Kecamatan Gedung Tataan Menurut Batas Wilayah , 2012 .....	3
Tabel 1.2.	Luas Kecamatan Gedung Tataan Menurut Desa/Kelurahan, 2012 .....	4
Tabel 1.3.	Luas Kecamatan Gedung Tataan Menurut Desa/Kelurahan dan Jenis Lahan (Ha), 2012 .....	5
Tabel 1.4.	Rata-rata Ketinggian Dari Permukaan Laut Menurut Desa /Kelurahan di Kec. Gedung Tataan , 2012 .....	6
Tabel 1.5.	Letak Geografis Menurut Desa/Kelurahan dan Pantai Bukan di Kecamatan Gedung Tataan, 2012 .....	7
Tabel 1.6.	Jarak Desa Ke Kantor Kecamatan dan Kabupaten Menurut Desa/Kelurahan, 2012 .....	8

### **BAB II PEMERINTAHAN**

Tabel 2.1.	Klasifikasi Desa/Kelurahan Di Kecamatan Gedung Tataan Dirinci Per Desa/Kelurahan, 2012 .....	12
Tabel 2.2.	Status Di Kecamatan Gedung Tataan Menurut Desa/Kelurahan, 2012 .....	13
Tabel 2.3.	Banyaknya Dusun, RW, dan RT Menurut Desa/Kelurahan di Kecamatan Gedung Tataan, 2012 .....	14
Tabel 2.4.	Banyaknya Pamong dan Perangkat Kampung Menurut Desa/Kelurahan dan Jenis Jabatan di Kecamatan Gedung Tataan, 2012 .....	15
Tabel 2.5.	Banyaknya Bangunan Rumah Menurut Desa/Kelurahan dan Kualitasnya di Kecamatan Gedung Tataan, 2012 .....	16
Tabel 2.6.	Banyaknya Bangunan Rumah Menurut Desa/Kelurahan dan Sumber Listrik yang Digunakan di Kecamatan Gedung Tataan, 2012 .....	17

**BAB III            PENDUDUK DAN KETENAGAKERJAAN**

Tabel 3.1.    Kepadatan Penduduk Menurut Desa/Kelurahan di Kecamatan Gedung Tataan, 2012 ..... 21

Tabel 3.2.    Jumlah Rumah Tangga dan Penduduk Menurut Desa/Kelurahan, Jenis Kelamin, dan Sex Ratio di Kecamatan Gedung Tataan, 2012 ..... 22

Tabel 3.3.    Penduduk Menurut Kelompok Umur, Jenis Kelamin Dan Sex Ratio di Kecamatan Gedung Tataan, 2012 ..... 23

**BAB IV            SOSIAL**

Tabel 4.1.    Banyaknya Sekolah Menurut Desa/Kelurahan dan Tingkatannya di Kecamatan Gedung Tataan, 2012 ..... 27

Tabel 4.2.    Banyaknya Sekolah, Murid, dan Guru TK Negeri Menurut Desa/Kelurahan di Kecamatan Gedung Tataan, 2012 ..... 28

Tabel 4.3.    Banyaknya Sekolah, Murid, dan Guru SD Negeri Menurut Desa/Kelurahan di Kecamatan Gedung Tataan, 2012 ..... 29

Tabel 4.4.    Banyaknya Sekolah, Murid, dan Guru SD Swasta Menurut Desa/Kelurahan di Kecamatan Gedung Tataan, 2012 ..... 30

Tabel 4.5.    Banyaknya Sekolah, Murid, dan Guru SLTP Negeri Menurut Desa/Kelurahan di Kecamatan Gedung Tataan, 2012 ..... 31

Tabel 4.6.    Banyaknya Sekolah, Murid, dan Guru SLTP Swasta Menurut Desa/Kelurahan di Kecamatan Gedung Tataan, 2012 ..... 32

Tabel 4.7.    Banyaknya Sekolah, Murid, dan Guru SLTA Negeri Menurut Desa/Kelurahan di Kecamatan Gedung Tataan, 2012 ..... 33

Tabel 4.8.    Banyaknya Sekolah, Murid, dan Guru SLTA Swasta Menurut Desa/Kelurahan di Kecamatan Gedung Tataan, 2012 ..... 34

Tabel 4.9.    Banyaknya Sekolah, Murid, dan Guru SMK Negeri Menurut Desa/Kelurahan di Kecamatan Gedung Tataan, 2012 ..... 35

Tabel 4.10.    Banyaknya Sekolah, Murid, dan Guru SMK Swasta Menurut Desa/Kelurahan di Kecamatan Gedung Tataan, 2012 ..... 36

Tabel 4.11.    Banyaknya Lembaga Pendidikan Agama Islam Negeri dan Swasta Menurut Desa/Kelurahan di Kecamatan Gedung Tataan, 2012 ..... 37

Tabel 4.12.	Banyaknya Sarana Kesehatan Menurut Desa/Kelurahan di Kecamatan Gedong Tataan, 2012.....	38
Tabel 4.13.	Jumlah Tenaga Kesehatan Menurut Desa/Kelurahan di Kecamatan Gedong Tataan, 2012.....	39
Tabel 4.14.	Banyaknya Tempat Ibadah Menurut Desa/Kelurahan di Kecamatan Gedong Tataan, 2012.....	40
Tabel 4.15.	Banyaknya Nikah, Cerai, Talak, dan Rujuk Menurut Desa/Kelurahan di Kecamatan Gedung Tataan, 2012 .....	41
Tabel 4.16.	Keberadaan Sarana/Lapangan Olah Raga Menurut Desa/Kelurahan di Kecamatan Gedung Tataan, 2012 .....	42
Tabel 4.17.	Banyaknya Alun-Alun, Tempat Rekreasi, dan Penyewaan VCD Menurut Desa/Kelurahan di Kecamatan Gedung Tataan, 2012 ...	43
Tabel 4.18.	Banyaknya Lembaga Pendidikan Non Formal Menurut Desa/Kelurahan dan Jenis Lembaga di Kecamatan Gedung Tataan, 2012 .....	44

## **BAB V      PERTANIAN**

Tabel 5.1.	Luas Lahan Sawah Menurut Desa/Kelurahan dan Pengairan di Kecamatan Gedong Tataan, 2012 (Hektar).....	48
Tabel 5.2.	Luas Lahan Bukan Sawah Menurut Desa/Kelurahan dan Jenisnya di Kecamatan Gedong Tataan, 2012 (Hektar) .....	49
Tabel 5.3.	Luas Lahan Pertanian Bukan Sawah Menurut Desa/Kelurahan dan Jenis Lahan (Ha), 2012 .....	50
Tabel 5.4.	Luas Lahan Bukan Pertanian Bukan Sawah Menurut Desa/Kelurahan dan Penggunaannya (Ha), 2012 .....	51
Tabel 5.5.	Luas Lahan Sawah Menurut Desa/Kelurahan dan Pengairan di Kecamatan Gedung Tataan, 2012 (Hektar).....	52
Tabel 5.6.	Luas Lahan Pertanian Bukan Sawah Menurut Desa/Kelurahan dan Jenisnya di Kecamatan Gedung Tataan, 2012 (Hektar)) .....	53
Tabel 5.7.	Luas Panen, Produksi, dan Produktivitas Padi (Padi Sawah dan Padi Ladang) Menurut Desa/Kelurahan di Kecamatan Gedung Tataan, 2012 .....	54
Tabel 5.8.	Luas Panen, Produksi dan Produktivitas Jagung dan Kedelai Menurut Desa/Kelurahan di Kecamatan Gedung Tataan, 2012 ...	55
Tabel 5.9.	Luas Tanam dan Produksi Kacang Tanah dan Kacang Hijau Menurut Desa/Kelurahan di Kecamatan Gedung Tataan, 2012 ...	56
Tabel 5.10.	Luas Tanam dan Produksi Ubi Kayu dan Ubi Jalar Menurut Desa/Kelurahan di Kecamatan Gedung Tataan, 2012 .....	57

Tabel 5.11.	Luas Panen, Produksi dan Produktivitas Tanaman Sayuran Menurut Jenisnya di Kecamatan Gedung Tataan, 2012 .....	58
Tabel 5.12.	Luas Panen, Produksi dan Produktivitas Tanaman Buah-buahan Menurut Jenisnya di Kecamatan Gedung Tataan, 2012 .....	59
Tabel 5.13.	Populasi Ternak Menurut Desa/Kelurahan dan Jenis Ternak di Kecamatan Gedong Tataan, 2012 (ekor) .....	60

## **BAB VI PERINDUSTRIAN DAN ENERGI**

Tabel 6.1.	Banyaknya Industri Kerajinan Rakyat Menurut Desa/Kelurahan di Kecamatan Gedung Tataan, 2012 .....	64
Tabel 6.2.	Banyaknya Industri Kecil Menurut Desa/Kelurahan di Kecamatan Gedung Tataan, 2012 .....	65
Tabel 6.3.	Banyaknya Usaha Pertambangan/Penggalian Menurut Desa/Kelurahan di Kecamatan Gedung Tataan, 2012 .....	66
Tabel 6.4.	Banyaknya Sarana Telepon Menurut Desa/Kelurahan di Kecamatan Gedung Tataan, 2012 .....	67
Tabel 6.5.	Banyaknya Rumah Tangga Pelanggan PDAM dan Telkom Menurut Desa/Kelurahan di Kecamatan Gedung Tataan, 2012 ...	68

## **BAB VII PERDAGANGAN**

Tabel 7.1.	Banyaknya Fasilitas Sarana Perdagangan Menurut Desa/Kelurahan di Kecamatan Gedung Tataan, 2012 .....	72
Tabel 7.2.	Banyaknya Pasar Menurut Desa/Kelurahan dan Jenis Bangunan di Kecamatan Gedung Tataan, 2012 .....	74
Tabel 7.3.	Banyaknya Jasa Perusahaan dan Jasa Perorangan Menurut Desa/Kelurahan dan Jenis Usaha di Kecamatan Gedung Tataan, 2012 .....	75
Tabel 7.4.	Banyaknya Jasa Reparasi dan Perbaikan Menurut Desa/Kelurahan di Kecamatan Gedung Tataan, 2012 .....	76

## **BAB VIII      TRANSPORTASI, KOMUNIKASI, DAN PARIWISATA**

Tabel 8.1.	Panjang Jalan Desa (Km) Menurut Desa/Kelurahan dan Klasifikasi Jalan di Kecamatan Gedung Tataan, 2012 .....	80
Tabel 8.2.	Banyaknya Kendaraan Menurut Desa/Kelurahan di Kecamatan Gedung Tataan, 2012.....	81

## **BAB IX        KEUANGAN DAN HARGA**

Tabel 9.1.	Target dan Realisasi Pajak Bumi dan Bangunan Menurut Desa/Kelurahan di Kecamatan Gedung Tataan, 2012 .....	85
Tabel 9.2.	Banyaknya Bank dan Koperasi di Kecamatan Menurut Desa/Kelurahan di Kecamatan Gedung Tataan, 2012 (Rp.).....	86
Tabel 9.3.	Harga Produsen Komoditi Tanaman Pangan per Bulan di Kecamatan Gedung Tataan (Rp/Kg), 2012 .....	87
Tabel 9.4.	Harga Produsen Produksi Tanaman Perkebunan per Bulan di Kecamatan Gedung Tataan (Rp/Satuan), 2012.....	88
Tabel 9.5.	Harga Produsen Telur Menurut Jenis Unggas per Bulan di Kecamatan Gedung Tataan (Rp/Kg), 2012 .....	89
Tabel 9.6.	Harga Konsumen Telur Menurut Jenis Unggas per Bulan di Kecamatan Gedung Tataan (Rp/Kg), 2012 .....	90
Tabel 9.7.	Harga Konsumen Daging Segar Menurut Jenis Daging per Bulan di Kecamatan Gedung Tataan (Rp/Kg), 2012 .....	91
Tabel 9.8.	Harga Produsen Daging Segar Menurut Jenis Ikan per Bulan di Kecamatan Gedung Tataan (Rp/Kg), 2012 .....	92
Tabel 9.9.	Harga Konsumen Ikan Segar Menurut Jenis Ikan per Bulan di Kecamatan Gedung Tataan (Rp/Kg), 2012 .....	93
Tabel 9.10.	Harga Konsumen Ikan Kering Menurut Jenis Ikan per Bulan di Kecamatan Gedung Tataan (Rp/Kg), 2012 .....	94
Tabel 9.11.	Harga Eceran Beberapa Bahan Pokok per Bulan di Kecamatan Gedung Tataan (Rp/Satuan), 2012 .....	95



## PENJELASAN UMUM

Tanda-tanda, satuan-satuan dan lain-lainnya yang digunakan dalam publikasi ini adalah sebagai berikut:

### 1. TANDA-TANDA

Data belum tersedia.....	: ...
Data tidak tersedia.....	: -
Data dapat diabaikan.....	: 0
Tanda decimal.....	: ,
Rupiah.....	: Rp.
Meter.....	: m
Meter Persegi.....	: m <sup>2</sup>
Meter Kubik.....	: m <sup>3</sup>
Kilometer.....	: km
Kilometer .....	: km <sup>2</sup>
Hektar.....	: Ha
Kuintal.....	: ku
Kilogram.....	: kg
Persen.....	: %

### 2. SATUAN

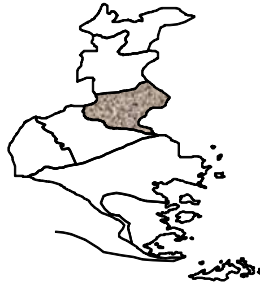
Meter (m).....	: 100 cm
Kilometer (km).....	: 1.000 m
Kuintal (ku).....	: 100 kg
Ton.....	: 1.000 kg

Satuan lain : ekor

# I. KEADAAN GEOGRAFI DAN IKLIM







Tabel 1.1. Letak Kecamatan Gedung Tataan Menurut Batas Wilayah, 2012

Arah Mata Angin	Batas-Batas
(1)	(2)
Utara	Kecamatan Negeri Katon Kab. Pesawaran
Timur	Kecamatan Kemiling Kota Bandar Lampung
Selatan	Kecamatan Padang Cermin dan Kecamatan Kedondong Kab. Pesawaran
Barat	Kecamatan Way Lima Kab. Pesawaran dan Kecamatan Gading Rejo Kab. Pringsewu

Sumber : Kantor Kecamatan Gedung Tataan

Tabel 1.2. Luas Kecamatan Gedung Tataan Menurut Desa/Kelurahan, 2012

Desa / Kelurahan	Luas		Persentase
	Km <sup>2</sup>	Ha	
(1)	(2)	(3)	(4)
1. Padang Ratu	2,80	280	1,69
2. Cipadang	12,00	1 200	7,26
3. Pampangan	7,65	765	4,63
4. Way Layap	6,25	625	3,78
5. Sukadadi	12,00	1 200	7,26
6. Bogorejo	10,06	1 006	6,09
7. Sukaraja	5,25	525	3,18
8. Gedung Tataan	6,60	660	4,00
9. Kutoarjo	10,10	1 010	6,11
10. Karang Anyar	10,25	1 025	6,20
11. Bagelen	8,80	880	5,33
12. Kebagusan	10,00	1 000	6,05
13. Wiyono	11,00	1 100	6,66
14. Tamansari	20,94	2 094	12,68
15. Bernung	10,00	1 000	6,05
16. Sungai Langka	9,00	900	5,45
17. Negeri Sakti	4,00	400	2,42
18. Kurungannyawa	3,50	350	2,12
19. Sukabanjar	5,00	500	3,03
Jumlah	165,20	16 520	100,00

Sumber : Kantor Kecamatan Gedung Tataan

Tabel 1.3. Luas Kecamatan Gedung Tataan Menurut Desa/Kelurahan dan Jenis Lahan (Ha), 2012

Desa / Kelurahan	Lahan Sawah	Lahan Bukan Sawah	Jumlah
(1)	(2)	(3)	(4)
1. Padang Ratu	131	149	280
2. Cipadang	83	1 117	1 200
3. Pampangan	145	620	765
4. Way Layap	300	325	625
5. Sukadadi	115	1 085	1 200
6. Bogorejo	65	941	1 006
7. Sukaraja	62	463	525
8. Gedung Tataan	153	507	660
9. Kutoarjo	138	872	1 010
10. Karang Anyar	130	895	1 025
11. Bagelen	186	694	880
12. Kebagusan	75	925	1 000
13. Wiyono	50	1 050	1 100
14. Tamansari	60	2 034	2 094
15. Bernung	75	925	1 000
16. Sungai Langka	0	900	900
17. Negeri Sakti	58	342	400
18. Kurungannyawa	38	312	350
19. Sukabanjar	41	459	500
Jumlah	1 905	14 615	16 520

Sumber : Kantor Kecamatan Gedung Tataan

Tabel 1.4. Rata-Rata Ketinggian dari Permukaan Laut Menurut Desa/Kelurahan di Kecamatan Gedung Tataan, 2012

Desa / Kelurahan	Rata-rata Ketinggian (meter)
(1)	(2)
1. Padang Ratu	400
2. Cipadang	400
3. Pampangan	400
4. Way Layap	400
5. Sukadadi	400
6. Bogorejo	400
7. Sukaraja	200
8. Gedung Tataan	200
9. Kutoarjo	200
10. Karang Anyar	200
11. Bagelen	200
12. Kebagusan	200
13. Wiyono	500
14. Tamansari	400
15. Bernung	400
16. Sungai Langka	500
17. Negeri Sakti	500
18. Kurungannyawa	500
19. Sukabanjar	500
Ketinggian Ibukota Kecamatan	363

Sumber : Kantor Kecamatan Gedung Tataan

Tabel 1.5. Letak Geografis Menurut Desa/Kelurahan dan Pantai Bukan Pantai di Kecamatan Gedung Tataan, 2012

Desa / Kelurahan	Pantai	Bukan Pantai		
		Lembah/DAS	Lereng/Bukit	Dataran
(1)	(2)	(3)	(4)	(5)
1. Padang Ratu				✓
2. Cipadang				✓
3. Pampangan				✓
4. Way Layap				✓
5. Sukadadi				✓
6. Bogorejo				✓
7. Sukaraja				✓
8. Gedung Tataan				✓
9. Kutoarjo				✓
10. Karang Anyar				✓
11. Bagelen				✓
12. Kebagusan				✓
13. Wiyono			✓	
14. Tamansari				✓
15. Bernung				✓
16. Sungai Langka			✓	
17. Negeri Sakti				✓
18. Kurungannyawa				✓
19. Sukabanjar				✓

Sumber : Kantor Kecamatan Gedung Tataan



Tabel 1.6. Jarak Desa ke Kecamatan, Kabupaten dan Provinsi Menurut Desa/Kelurahan, 2012

Desa / Kelurahan	Jarak ke Kantor (Km)	
	Kecamatan	Kabupaten
(1)	(2)	(3)
1. Padang Ratu	17,60	8,50
2. Cipadang	17,80	8,70
3. Pampangan	16,90	7,80
4. Way Layap	15,80	6,70
5. Sukadadi	14,40	5,30
6. Bogorejo	13,80	4,70
7. Sukaraja	9,80	0,70
8. Gedung Tataan	10,60	1,50
9. Kutoarjo	12,70	3,60
10. Karang Anyar	12,70	3,60
11. Bagelen	10,40	1,40
12. Kebagusan	5,90	4,50
13. Wiyono	1,50	2,00
14. Tamansari	0,10	7,00
15. Bernung	2,50	9,50
16. Sungai Langka	5,50	14,10
17. Negeri Sakti	4,50	11,50
18. Kurungannyawa	7,50	13,50
19. Sukabanjar	6,50	17,60
Rata-Rata	9,82	6,96

Sumber : Kantor Kecamatan Gedung Tataan



## II. PEMERINTAHAN

---





Tabel 2.1. Klasifikasi Desa Menurut Desa/Kelurahan di Kecamatan Gedung Tataan, 2012

Desa / Kelurahan	Klasifikasi Desa		
	Swadaya	Swakarya	Swasembada
(1)	(2)	(3)	(4)
1. Padang Ratu		✓	
2. Cipadang		✓	
3. Pampangan			✓
4. Way Layap		✓	✓
5. Sukadadi			✓
6. Bogorejo			✓
7. Sukaraja			✓
8. Gedung Tataan			✓
9. Kutoarjo			✓
10. Karang Anyar			✓
11. Bagelen			✓
12. Kebagusan			✓
13. Wiyono			✓
14. Tamansari			✓
15. Bernung			✓
16. Sungai Langka			✓
17. Negeri Sakti			✓
18. Kurungannyawa			✓
19. Sukabanjar			✓

Sumber : Kantor Kecamatan Gedung Tataan

Tabel 2.2. Status Desa di Kecamatan Gedung Tataan Dirinci per Desa/Kelurahan, 2012

Desa / Kelurahan	Status Desa	
	Definitif	Persiapan
(1)	(2)	(3)
1. Padang Ratu	✓	
2. Cipadang	✓	
3. Pampangan	✓	
4. Way Layap	✓	
5. Sukadadi	✓	
6. Bogorejo	✓	
7. Sukaraja	✓	
8. Gedung Tataan	✓	
9. Kutoarjo	✓	
10. Karang Anyar	✓	
11. Bagelen	✓	
12. Kebagusan	✓	
13. Wiyono	✓	
14. Tamansari	✓	
15. Bernung	✓	
16. Sungai Langka	✓	
17. Negeri Sakti	✓	
18. Kurungannyawa	✓	
19. Sukabanjar	✓	

Sumber : Kantor Kecamatan Gedung Tataan

Tabel 2.3. Banyaknya Dusun, Rukun Warga (RW) dan Rukun Tetangga (RT) Menurut Desa/Kelurahan di Kecamatan Gedung Tataan, 2012

Desa / Kelurahan	Dusun	RW	RT
(1)	(2)	(3)	(4)
1. Padang Ratu	5	0	5
2. Cipadang	12	0	39
3. Pampangan	6	0	10
4. Way Layap	8	0	8
5. Sukadadi	8	0	18
6. Bogorejo	7	0	16
7. Sukaraja	8	0	27
8. Gedung Tataan	6	0	18
9. Kutoarjo	3	0	15
10. Karang Anyar	3	0	13
11. Bagelen	5	0	27
12. Kebagusan	8	0	32
13. Wiyono	7	0	26
14. Tamansari	9	0	23
15. Bernung	6	0	17
16. Sungai Langka	10	0	32
17. Negeri Sakti	8	0	19
18. Kurunganyawa	8	0	22
19. Sukabanjar	5	0	13
Jumlah	132	0	380

Sumber : Kantor Kecamatan Gedung Tataan

Tabel 2.4. Banyaknya Pamong dan Perangkat Kampung Menurut Desa/Kelurahan dan Jenis Jabatan di Kecamatan Gedung Tataan, 2012

Desa / Kelurahan	Kades/Sekdes	Kepala Urusan	Kepala Dusun	Jumlah
(1)	(2)	(3)	(4)	(4)
1. Padang Ratu	2	5	5	12
2. Cipadang	2	5	12	19
3. Pampangan	2	5	6	13
4. Way Layap	2	5	8	15
5. Sukadadi	2	5	8	15
6. Bogorejo	2	5	7	14
7. Sukaraja	2	5	8	15
8. Gedung Tataan	2	5	6	13
9. Kutoarjo	2	5	3	10
10. Karang Anyar	2	5	3	10
11. Bagelen	2	5	5	12
12. Kebagusan	2	5	8	15
13. Wiyono	2	5	7	14
14. Tamansari	2	5	9	16
15. Bernung	2	5	6	13
16. Sungai Langka	2	5	10	17
17. Negeri Sakti	2	5	8	15
18. Kurungannyawa	2	5	8	15
19. Sukabanjar	2	5	5	12
Jumlah	38	95	132	265

Sumber : Kantor Kecamatan Gedung Tataan



Tabel 2.5. Banyaknya Bangunan Rumah Menurut Desa/Kelurahan dan Kualitasnya di Kecamatan Gedung Tataan, 2012

Desa / Kelurahan	Kualitas bangunan		
	Permanen	Semi Permanen	Bukan Permanen
(1)	(2)	(3)	(4)
1. Padang Ratu	325	65	43
2. Cipadang	1 352	270	180
3. Pampangan	523	105	70
4. Way Layap	651	130	87
5. Sukadadi	938	188	125
6. Bogorejo	902	180	120
7. Sukaraja	1 443	289	192
8. Gedung Tataan	965	193	129
9. Kutoarjo	557	111	74
10. Karang Anyar	620	124	83
11. Bagelen	1 496	299	199
12. Kebagusan	1 277	255	170
13. Wiyono	1 216	243	162
14. Tamansari	926	185	124
15. Bernung	835	167	111
16. Sungai Langka	855	171	114
17. Negeri Sakti	797	159	106
18. Kurungannyawa	842	168	112
19. Sukabanjar	497	99	66
Jumlah	17 015	3 403	2 268

Sumber : Kantor Kecamatan Gedung Tataan

Tabel 2.6. Banyaknya Bangunan Rumah Menurut Desa/Kelurahan dan Sumber Listrik yang Digunakan di Kecamatan Gedung Tataan, 2012

Desa / Kelurahan	Listrik PLN	Listrik Non PLN	Bukan Listrik
(1)	(2)	(3)	(4)
1. Padang Ratu	433	0	0
2. Cipadang	1 803	0	0
3. Pampangan	697	0	0
4. Way Layap	868	0	0
5. Sukadadi	1 251	0	0
6. Bogorejo	1 138	65	0
7. Sukaraja	1 924	0	0
8. Gedung Tataan	1 287	0	0
9. Kutoarjo	742	0	0
10. Karang Anyar	826	0	0
11. Bagelen	1 994	0	0
12. Kebagusan	1 552	150	0
13. Wiyono	1 621	0	0
14. Tamansari	1 235	0	0
15. Bernung	1 113	0	0
16. Sungai Langka	1 140	0	0
17. Negeri Sakti	1 062	0	0
18. Kurunganyawa	1 123	0	0
19. Sukabanjar	662	0	0
Jumlah	22 471	215	0

Sumber : Kantor Kecamatan Gedung Tataan



### III. PENDUDUK DAN KETENAGAKERJAAN

---





Tabel 3.1. Kepadatan Penduduk Menurut Desa/Kelurahan di Kecamatan Gedung Tataan, 2012

Desa / Kelurahan	Luas (Km <sup>2</sup> )	Penduduk (Jiwa)	Kepadatan Penduduk (Jiwa/Km <sup>2</sup> )
(1)	(2)	(3)	(4)
1. Padang Ratu	2,80	1 628	581,43
2. Cipadang	12,00	6 666	555,50
3. Pampangan	7,65	1 837	240,13
4. Way Layap	6,25	2 937	469,92
5. Sukadadi	12,00	4 523	376,92
6. Bogorejo	10,06	4 429	440,26
7. Sukaraja	5,25	8 665	1 650,48
8. Gedung Tataan	6,60	4 757	720,76
9. Kutoarjo	10,10	2 751	272,38
10. Karang Anyar	10,25	2 726	265,95
11. Bagelen	8,80	7 184	816,36
12. Kebagusan	10,00	6 892	689,20
13. Wiyono	11,00	6 829	620,82
14. Tamansari	20,94	5 238	250,14
15. Bernung	10,00	4 649	464,90
16. Sungai Langka	9,00	5 146	571,78
17. Negeri Sakti	4,00	6 009	1 502,25
18. Kurunganyawa	3,50	5 271	1 506,00
19. Sukabanjar	5,00	2 157	431,40
Jumlah	165,20	90 294	546,57

Sumber : Kantor Kecamatan Gedung Tataan dan Badan Pusat Statistik Kabupaten Pesawaran

Tabel 3.2. Jumlah Rumah Tangga dan Penduduk Menurut Desa/Kelurahan, Jenis Kelamin, dan Sex Ratio di Kecamatan Gedung Tataan, 2012

Desa / Kelurahan	Rumah Tangga	Laki-laki	Perempuan	Jumlah	Sex Ratio
(1)	(2)	(3)	(4)	(5)	(6)
1. Padang Ratu	389	854	774	1 628	110,34
2. Cipadang	1 814	3 414	3 252	6 666	104,98
3. Pampangan	459	959	878	1 837	109,23
4. Way Layap	701	1 492	1 445	2 937	103,25
5. Sukadadi	1 086	2 303	2 220	4 523	103,74
6. Bogorejo	1 106	2 312	2 117	4 429	109,21
7. Sukaraja	1 868	4 380	4 285	8 665	102,22
8. Gedung Tataan	1 116	2 434	2 323	4 757	104,78
9. Kutoarjo	716	1 409	1 342	2 751	104,99
10. Karang Anyar	752	1 435	1 291	2 726	111,15
11. Bagelen	1 819	3 674	3 510	7 184	104,67
12. Kebagusan	1 651	3 485	3 407	6 892	102,29
13. Wiyono	1 633	3 525	3 304	6 829	106,69
14. Tamansari	1 256	2 605	2 633	5 238	98,94
15. Bernung	1 001	2 378	2 271	4 649	104,71
16. Sungai Langka	1 313	2 668	2 478	5 146	107,67
17. Negeri Sakti	1 045	2 705	3 304	6 009	81,87
18. Kurungannyawa	1 153	2 690	2 581	5 271	104,22
19. Sukabanjar	579	1 125	1 032	2 157	109,01
Jumlah	21 457	45 847	44 447	90 294	103,15

Sumber: Badan Pusat Statistik Kabupaten Pesawaran

Tabel 3.3. Penduduk Menurut Kelompok Umur, Jenis Kelamin, dan Sex Ratio di Kecamatan Gedong Tataan, 2012

Kelompok Umur	Laki-laki	Perempuan	Jumlah	Sex Ratio
(1)	(2)	(3)	(4)	(5)
0 - 4	4 409	4 257	8 666	103,57
5 - 9	4 433	4 158	8 591	106,61
10 - 14	4 589	4 602	9 191	99,72
15 - 19	3 769	3 762	7 531	100,19
20 - 24	3 427	3 316	6 743	103,35
25 - 29	3 799	3 613	7 412	105,15
30 - 34	3 999	3 712	7 711	107,73
35 - 39	3 499	3 366	6 865	103,95
40 - 44	3 181	3 118	6 299	102,02
45 - 49	2 830	2 772	5 602	102,09
50 - 54	2 518	2 277	4 795	110,58
55 - 59	1 749	1 584	3 333	110,42
60 - 64	1 126	1 188	2 314	94,78
65 - 69	870	891	1 761	97,64
70 - 74	698	792	1 490	88,13
75 +	951	1 039	1 990	91,53
Jumlah	45 847	44 447	90 294	103,15

Sumber: Badan Pusat Statistik Kabupaten Pesawaran





## IV. SOSIAL

---





Tabel 4.1. Banyaknya Sekolah Menurut Desa/Kelurahan dan Tingkatannya di Kecamatan Gedung Tataan, 2012

Desa / Kelurahan	T K		S D		SLTP		SLTA		SMK	
	Negeri	Swasta	Negeri	Swasta	Negeri	Swasta	Negeri	Swasta	Negeri	Swasta
(1)	(2)	(3)	(4)	(5)	(6)	(7)	(8)	(9)	(10)	(11)
1. Padang Ratu	0	0	2	0	0	0	0	0	0	0
2. Cipadang	0	0	7	0	0	1	0	0	0	0
3. Pampangan	0	0	2	0	0	0	0	0	0	0
4. Way Layap	0	0	2	0	1	0	0	0	0	0
5. Sukadadi	1	0	3	1	1	0	0	0	0	0
6. Bogorejo	0	0	3	0	0	1	0	0	0	0
7. Sukaraja	1	1	3	0	0	0	1	0	0	0
8. Gedung Tataan	0	2	3	0	0	1	0	0	0	1
9. Kutoarjo	0	0	2	0	0	0	0	0	0	0
10. Karang Anyar	0	0	3	0	0	0	0	0	0	0
11. Bagelen	0	0	7	0	1	1	0	1	0	0
12. Kebagusan	0	2	4	0	0	1	0	0	0	0
13. Wiyono	0	0	4	0	0	1	0	0	1	0
14. Tamansari	0	0	4	0	1	0	1	0	0	0
15. Bernung	0	0	1	0	0	0	0	0	0	0
16. Sungai Langka	0	1	5	0	0	1	0	0	0	0
17. Negeri Sakti	0	0	3	0	1	0	0	0	0	0
18. Kurunganyawa	0	0	3	0	0	0	0	0	0	0
19. Sukabanjar	0	0	2	0	0	1	0	0	0	0
Jumlah	2	6	63	1	5	8	2	1	1	1

Sumber : Cabdin Pendidikan Kecamatan Gedung Tataan

Tabel 4.2. Banyaknya Sekolah, Murid, dan Guru TK Negeri dan Swasta Menurut Desa/Kelurahan di Kecamatan Gedung Tataan , 2012

Desa / Kelurahan	Sekolah		Murid		Guru	
	Negeri	Swasta	Negeri	Swasta	Negeri	Swasta
(1)	(2)		(3)	(4)	(6)	(7)
1. Padang Ratu	0	0	-	-	-	-
2. Cipadang	0	0	-	-	-	-
3. Pampangan	0	0	-	-	-	-
4. Way Layap	0	0	-	-	-	-
5. Sukadadi	1	0	-	-	-	-
6. Bogorejo	0	0	-	-	-	-
7. Sukaraja	1	1	-	-	-	-
8. Gedung Tataan	0	2	-	-	-	-
9. Kutoarjo	0	0	-	-	-	-
10. Karang Anyar	0	0	-	-	-	-
11. Bagelen	0	0	-	-	-	-
12. Kebagusan	0	2	-	-	-	-
13. Wiyono	0	0	-	-	-	-
14. Tamansari	0	0	-	-	-	-
15. Bernung	0	0	-	-	-	-
16. Sungai Langka	0	1	-	-	-	-
17. Negeri Sakti	0	0	-	-	-	-
18. Kurungannyawa	0	0	-	-	-	-
19. Sukabanjar	0	0	-	-	-	-
Jumlah	2	6	-	-	-	-

Sumber : Cabdin Pendidikan Kecamatan Gedung Tataan

Tabel 4.3. Banyaknya Sekolah, Murid, dan Guru SD Negeri Menurut Desa/Kelurahan di Kecamatan Gedung Tataan, 2012

Desa / Kelurahan	Sekolah	Murid			Guru			Rasio Murid-Guru
		Laki-laki	Perempuan	Jumlah	Laki-laki	Perempuan	Jumlah	
(1)	(2)	(3)	(4)	(5)	(6)	(7)	(8)	(9)
1. Padang Ratu	2	109	126	235	-	-	-	-
2. Cipadang	7	438	383	821	-	-	-	-
3. Pampangan	2	63	53	116	-	-	-	-
4. Way Layap	2	148	146	294	-	-	-	-
5. Sukadadi	3	264	255	519	-	-	-	-
6. Bogorejo	3	272	237	509	-	-	-	-
7. Sukaraja	3	427	418	845	-	-	-	-
8. Gedung Tataan	3	216	162	378	-	-	-	-
9. Kutoarjo	2	241	222	463	-	-	-	-
10. Karang Anyar	3	226	186	412	-	-	-	-
11. Bagelen	7	616	576	1 192	-	-	-	-
12. Kebagusan	4	526	473	999	-	-	-	-
13. Wiyono	4	409	362	771	-	-	-	-
14. Tamansari	4	394	437	831	-	-	-	-
15. Bernung	1	160	155	315	-	-	-	-
16. Sungai Langka	5	461	353	814	-	-	-	-
17. Negeri Sakti	3	220	158	378	-	-	-	-
18. Kurungannyawa	3	199	166	365	-	-	-	-
19. Sukabanjar	2	154	122	276	-	-	-	-
Jumlah	63	5 543	4 990	10 533	-	-	-	-

Sumber : Cabdin Pendidikan Kecamatan Gedung Tataan

Tabel 4.4. Banyaknya Sekolah, Murid, dan Guru SD Swasta Menurut Desa/Kelurahan di Kecamatan Gedung Tataan, 2012

Desa / Kelurahan	Sekolah	Murid			Guru			Rasio Murid-Guru
		Laki-laki	Perempuan	Jumlah	Laki-laki	Perempuan	Jumlah	
(1)	(2)	(3)	(4)	(5)	(6)	(7)	(8)	(9)
1. Padang Ratu	0	0	0	0	0	0	0	0,00
2. Cipadang	0	0	0	0	0	0	0	0,00
3. Pampangan	0	0	0	0	0	0	0	0,00
4. Way Layap	0	0	0	0	0	0	0	0,00
5. Sukadadi	1	19	17	36	-	-	-	-
6. Bogorejo	0	0	0	0	0	0	0	0,00
7. Sukaraja	0	0	0	0	0	0	0	0,00
8. Gedung Tataan	0	0	0	0	0	0	0	0,00
9. Kutoarjo	0	0	0	0	0	0	0	0,00
10. Karang Anyar	0	0	0	0	0	0	0	0,00
11. Bagelen	0	0	0	0	0	0	0	0,00
12. Kebagusan	0	0	0	0	0	0	0	0,00
13. Wiyono	0	0	0	0	0	0	0	0,00
14. Tamansari	0	0	0	0	0	0	0	0,00
15. Bernung	0	0	0	0	0	0	0	0,00
16. Sungai Langka	0	0	0	0	0	0	0	0,00
17. Negeri Sakti	0	0	0	0	0	0	0	0,00
18. Kurunganyawa	0	0	0	0	0	0	0	0,00
19. Sukabanjar	0	0	0	0	0	0	0	0,00
Jumlah	1	19	17	36	-	-	-	-

Sumber : Cabdin Pendidikan Kecamatan Gedung Tataan

Tabel 4.5. Banyaknya Sekolah, Murid, dan Guru SLTP Negeri Menurut Desa/Kelurahan di Kecamatan Gedung Tataan, 2012

Desa / Kelurahan	Sekolah	Murid			Guru			Rasio Murid-Guru
		Laki-laki	Perempuan	Jumlah	Laki-laki	Perempuan	Jumlah	
(1)	(2)	(3)	(4)	(5)	(6)	(7)	(8)	(9)
1. Padang Ratu	0	0	0	0	0	0	0	0,00
2. Cipadang	0	0	0	0	0	0	0	0,00
3. Pampangan	0	0	0	0	0	0	0	0,00
4. Way Layap	1	96	102	198	-	-	-	-
5. Sukadadi	1	272	263	535	-	-	-	-
6. Bogorejo	0	0	0	0	0	0	0	0,00
7. Sukaraja	0	0	0	0	0	0	0	0,00
8. Gedung Tataan	0	0	0	0	0	0	0	0,00
9. Kutoarjo	0	0	0	0	0	0	0	0,00
10. Karang Anyar	0	0	0	0	0	0	0	0,00
11. Bagelen	1	455	580	1035	-	-	-	-
12. Kebagusan	0	0	0	0	0	0	0	0,00
13. Wiyono	0	0	0	0	0	0	0	0,00
14. Tamansari	1	197	184	381	-	-	-	-
15. Bernung	0	0	0	0	0	0	0	0,00
16. Sungai Langka	0	0	0	0	0	0	0	0,00
17. Negeri Sakti	1	250	230	480	-	-	-	-
18. Kurungannyawa	0	0	0	0	0	0	0	0,00
19. Sukabanjar	0	0	0	0	0	0	0	0,00
Jumlah	5	1 270	1 359	2 629	-	-	-	-

Sumber : Cabdin Pendidikan Kecamatan Gedung Tataan



Tabel 4.6. Banyaknya Sekolah, Murid, dan Guru SLTP Swasta Menurut Desa/Kelurahan di Kecamatan Gedung Tataan, 2012

Desa / Kelurahan	Sekolah	Murid			Guru			Rasio Murid-Guru
		Laki-laki	Perempuan	Jumlah	Laki-laki	Perempuan	Jumlah	
(1)	(2)	(3)	(4)	(5)	(6)	(7)	(8)	(9)
1. Padang Ratu	0	0	0	0	0	0	0	0,00
2. Cipadang	1	88	65	153	-	-	-	-
3. Pampangan	0	0	0	0	0	0	0	0,00
4. Way Layap	0	0	0	0	0	0	0	0,00
5. Sukadadi	0	0	0	0	0	0	0	0,00
6. Bogorejo	1	27	9	36	-	-	-	-
7. Sukaraja	0	0	0	0	0	0	0	0,00
8. Gedung Tataan	1	46	38	84	-	-	-	-
9. Kutoarjo	0	0	0	0	0	0	0	0,00
10. Karang Anyar	0	0	0	0	0	0	0	0,00
11. Bagelen	1	77	72	149	-	-	-	-
12. Kebagusan	1	49	66	115	-	-	-	-
13. Wiyono	1	13	16	29	-	-	-	-
14. Tamansari	0	0	0	0	0	0	0	0,00
15. Bernung	0	0	0	0	0	0	0	0,00
16. Sungai Langka	1	89	58	147	-	-	-	-
17. Negeri Sakti	0	0	0	0	0	0	0	0,00
18. Kurungannyawa	0	0	0	0	0	0	0	0,00
19. Sukabanjar	1	14	11	25	-	-	-	-
Jumlah	8	403	335	738	-	-	-	-

Sumber : Cabdin Pendidikan Kecamatan Gedung Tataan

Tabel 4.7. Banyaknya Sekolah, Murid, dan Guru SLTA Negeri Menurut Desa/Kelurahan di Kecamatan Gedung Tataan, 2012

Desa / Kelurahan	Sekolah	Murid			Guru			Rasio Murid-Guru
		Laki-laki	Perempuan	Jumlah	Laki-laki	Perempuan	Jumlah	
(1)	(2)	(3)	(4)	(5)	(6)	(7)	(8)	(9)
1. Padang Ratu	0	0	0	0	0	0	0	0,00
2. Cipadang	0	0	0	0	0	0	0	0,00
3. Pampangan	0	0	0	0	0	0	0	0,00
4. Way Layap	0	0	0	0	0	0	0	0,00
5. Sukadadi	0	0	0	0	0	0	0	0,00
6. Bogorejo	0	0	0	0	0	0	0	0,00
7. Sukaraja	1	208	431	639	18	33	51	12,53
8. Gedung Tataan	0	0	0	0	0	0	0	0,00
9. Kutoarjo	0	0	0	0	0	0	0	0,00
10. Karang Anyar	0	0	0	0	0	0	0	0,00
11. Bagelen	0	0	0	0	0	0	0	0,00
12. Kebagusan	0	0	0	0	0	0	0	0,00
13. Wiyono	0	0	0	0	0	0	0	0,00
14. Tamansari	1	29	50	79	4	18	22	3,59
15. Bernung	0	0	0	0	0	0	0	0,00
16. Sungai Langka	0	0	0	0	0	0	0	0,00
17. Negeri Sakti	0	0	0	0	0	0	0	0,00
18. Kurungannyawa	0	0	0	0	0	0	0	0,00
19. Sukabanjar	0	0	0	0	0	0	0	0,00
Jumlah	2	237	481	718	22	51	73	9,84

Sumber : Cabdin Pendidikan Kecamatan Gedung Tataan

Tabel 4.8. Banyaknya Sekolah, Murid, dan Guru SLTA Swasta Menurut Desa/Kelurahan di Kecamatan Gedung Tataan, 2012

Desa / Kelurahan	Sekolah	Murid			Guru			Rasio Murid-Guru
		Laki-laki	Perempuan	Jumlah	Laki-laki	Perempuan	Jumlah	
(1)	(2)	(3)	(4)	(5)	(6)	(7)	(8)	(9)
1. Padang Ratu	0	0	0	0	0	0	0	0,00
2. Cipadang	0	0	0	0	0	0	0	0,00
3. Pampangan	0	0	0	0	0	0	0	0,00
4. Way Layap	0	0	0	0	0	0	0	0,00
5. Sukadadi	0	0	0	0	0	0	0	0,00
6. Bogorejo	0	0	0	0	0	0	0	0,00
7. Sukaraja	0	0	0	0	0	0	0	0,00
8. Gedung Tataan	0	0	0	0	0	0	0	0,00
9. Kutoarjo	0	0	0	0	0	0	0	0,00
10. Karang Anyar	0	0	0	0	0	0	0	0,00
11. Bagelen	1	24	8	32	-	-	-	-
12. Kebagusan	0	0	0	0	0	0	0	0,00
13. Wiyono	0	0	0	0	0	0	0	0,00
14. Tamansari	0	0	0	0	0	0	0	0,00
15. Bernung	0	0	0	0	0	0	0	0,00
16. Sungai Langka	0	0	0	0	0	0	0	0,00
17. Negeri Sakti	0	0	0	0	0	0	0	0,00
18. Kurunganyawa	0	0	0	0	0	0	0	0,00
19. Sukabanjar	0	0	0	0	0	0	0	0,00
Jumlah	1	24	8	32	-	-	-	-

Sumber : Cabdin Pendidikan Kecamatan Gedung Tataan

Tabel 4.9. Banyaknya Sekolah, Murid, dan Guru SMK Negeri Menurut Desa/Kelurahan di Kecamatan Gedung Tataan, 2012

Desa / Kelurahan	Sekolah	Murid			Guru			Rasio Murid-Guru
		Laki-laki	Perempuan	Jumlah	Laki-laki	Perempuan	Jumlah	
(1)	(2)	(3)	(4)	(5)	(6)	(7)	(8)	(9)
1. Padang Ratu	0	0	0	0	0	0	0	0,00
2. Cipadang	0	0	0	0	0	0	0	0,00
3. Pampangan	0	0	0	0	0	0	0	0,00
4. Way Layap	0	0	0	0	0	0	0	0,00
5. Sukadadi	0	0	0	0	0	0	0	0,00
6. Bogorejo	0	0	0	0	0	0	0	0,00
7. Sukaraja	0	0	0	0	0	0	0	0,00
8. Gedung Tataan	0	0	0	0	0	0	0	0,00
9. Kutoarjo	0	0	0	0	0	0	0	0,00
10. Karang Anyar	0	0	0	0	0	0	0	0,00
11. Bagelen	0	0	0	0	0	0	0	0,00
12. Kebagusan	0	0	0	0	0	0	0	0,00
13. Wiyono	1	43	12	55	17	7	24	2,29
14. Tamansari	0	0	0	0	0	0	0	0,00
15. Bernung	0	0	0	0	0	0	0	0,00
16. Sungai Langka	0	0	0	0	0	0	0	0,00
17. Negeri Sakti	0	0	0	0	0	0	0	0,00
18. Kurunganyawa	0	0	0	0	0	0	0	0,00
19. Sukabanjar	0	0	0	0	0	0	0	0,00
Jumlah	1	43	12	55	17	7	24	2,29

Sumber : Cabdin Pendidikan Kecamatan Gedung Tataan

Tabel 4.10. Banyaknya Sekolah, Murid, dan Guru SMK Swasta Menurut Desa/Kelurahan di Kecamatan Gedung Tataan, 2012

Desa / Kelurahan	Sekolah	Murid			Guru			Rasio Murid-Guru
		Laki-laki	Perempuan	Jumlah	Laki-laki	Perempuan	Jumlah	
(1)	(2)	(3)	(4)	(5)	(6)	(7)	(8)	(9)
1. Padang Ratu	0	0	0	0	0	0	0	0,00
2. Cipadang	0	0	0	0	0	0	0	0,00
3. Pampangan	0	0	0	0	0	0	0	0,00
4. Way Layap	0	0	0	0	0	0	0	0,00
5. Sukadadi	0	0	0	0	0	0	0	0,00
6. Bogorejo	0	0	0	0	0	0	0	0,00
7. Sukaraja	0	0	0	0	0	0	0	0,00
8. Gedung Tataan	2	251	597	848	28	27	55	15,42
9. Kutoarjo	0	0	0	0	0	0	0	0,00
10. Karang Anyar	0	0	0	0	0	0	0	0,00
11. Bagelen	0	0	0	0	0	0	0	0,00
12. Kebagusan	0	0	0	0	0	0	0	0,00
13. Wiyono	0	0	0	0	0	0	0	0,00
14. Tamansari	0	0	0	0	0	0	0	0,00
15. Bernung	0	0	0	0	0	0	0	0,00
16. Sungai Langka	0	0	0	0	0	0	0	0,00
17. Negeri Sakti	0	0	0	0	0	0	0	0,00
18. Kurunganyawa	0	0	0	0	0	0	0	0,00
19. Sukabanjar	0	0	0	0	0	0	0	0,00
Jumlah	2	251	597	848	28	27	55	15,42

Sumber : Cabdin Pendidikan Kecamatan Gedung Tataan

Tabel 4.11. Banyaknya Lembaga Pendidikan Agama Islam Negeri dan Swasta Menurut Desa/Kelurahan di Kecamatan Gedung Tataan, 2012

Desa / Kelurahan	Raudatul Athfal (RA)	Ibtidaiyah		Tsanawiyah		Aliyah	
		Negeri	Swasta	Negeri	Swasta	Negeri	Swasta
(1)	(2)	(4)	(5)	(6)	(7)	(8)	(9)
1. Padang Ratu	0	0	0	0	0	0	0
2. Cipadang	0	0	0	0	0	0	0
3. Pampangan	0	0	0	0	0	0	0
4. Way Layap	0	0	0	0	0	0	0
5. Sukadadi	0	0	0	0	0	0	0
6. Bogorejo	0	0	0	0	0	0	0
7. Sukaraja	0	0	0	0	0	0	0
8. Gedung Tataan	0	0	0	0	0	0	0
9. Kutoarjo	0	0	0	0	0	0	0
10. Karang Anyar	0	0	0	0	0	0	0
11. Bagelen	0	0	0	0	0	0	0
12. Kebagusan	0	0	0	0	0	0	0
13. Wiyono	0	0	0	0	0	0	0
14. Tamansari	0	0	0	0	0	0	0
15. Bernung	0	0	0	0	0	0	0
16. Sungai Langka	0	0	0	0	0	0	0
17. Negeri Sakti	0	0	0	0	0	0	0
18. Kurungannyawa	0	0	0	0	0	0	0
19. Sukabanjar	0	0	0	0	0	0	0
Jumlah	0	0	0	0	0	0	0

Sumber : Cabdin Pendidikan Kecamatan Gedung Tataan

Tabel 4.12. Banyaknya Sarana Kesehatan Menurut Desa/Kelurahan di Kecamatan Gedung Tataan, 2012

Desa / Kelurahan	Rumah Bersalin	Puskesmas Induk	Puskesmas Pembantu	Apotik	Klinik/Balai Pengobatan	Posyandu	Poskesdes
(1)	(2)	(3)	(4)	(5)	(6)	(7)	(8)
1. Padang Ratu	0	0	0	0	0	3	1
2. Cipadang	0	0	1	0	0	7	1
3. Pampangan	0	0	0	0	0	3	1
4. Way Layap	0	0	1	0	0	3	1
5. Sukadadi	0	0	1	0	0	4	1
6. Bogorejo	0	0	0	0	0	4	1
7. Sukaraja	2	1	0	2	0	6	1
8. Gedung Tataan	1	0	0	1	0	5	1
9. Kutoarjo	0	0	0	0	0	3	1
10. Karang Anyar	0	0	0	0	0	2	1
11. Bagelen	1	0	0	1	1	7	1
12. Kebagusan	0	0	0	1	0	6	1
13. Wiyono	0	0	1	0	1	7	1
14. Tamansari	1	0	0	0	1	7	1
15. Bernung	0	1	0	1	0	5	1
16. Sungai Langka	0	0	0	0	0	7	1
17. Negeri Sakti	0	0	1	0	0	5	1
18. Kurungannyawa	1	0	0	1	0	5	1
19. Sukabanjar	0	0	1	0	0	3	1
Jumlah	6	2	6	7	3	92	19

Sumber : Puskesmas Kecamatan Gedung Tataan

Tabel 4.13. Jumlah Tenaga Kesehatan Menurut Desa/Kelurahan di Kecamatan Gedung Tataan, 2012

Desa / Kelurahan	Dokter Umum	Dokter Spesialis	Dokter Gigi	Bidan	Perawat/M antri	Dukun Bayi
(1)	(2)	(3)	(4)	(5)	(6)	(7)
1. Padang Ratu	0	0	0	1	0	0
2. Cipadang	0	0	0	5	0	2
3. Pampangan	0	0	0	1	0	0
4. Way Layap	0	0	0	3	0	8
5. Sukadadi	0	0	0	2	0	4
6. Bogorejo	0	0	0	2	0	0
7. Sukaraja	2	0	0	6	0	5
8. Gedung Tataan	1	0	0	8	0	0
9. Kutoarjo	0	0	0	1	0	1
10. Karang Anyar	0	0	0	2	0	1
11. Bagelen	1	0	1	2	0	1
12. Kebagusan	0	0	0	3	0	0
13. Wiyono	0	0	0	4	1	0
14. Tamansari	0	0	0	2	0	3
15. Bernung	1	0	0	2	0	0
16. Sungai Langka	0	0	0	1	0	0
17. Negeri Sakti	0	0	0	2	0	0
18. Kurungannyawa	0	0	0	2	0	0
19. Sukabanjar	0	0	0	3	0	0
Jumlah	5	0	1	52	1	25

Sumber : Puskesmas Kecamatan Gedung Tataan



Tabel 4.14. Banyaknya Tempat Ibadah Menurut Desa/Kelurahan di Kecamatan Gedung Tataan, 2012

Desa / Kelurahan	Masjid	Mushollah/ Langgar	Gereja		Pura	Vihara	Klenteng
			Kristen	Katolik			
(1)	(2)	(3)	(4)	(5)	(6)	(7)	(8)
1. Padang Ratu	3	1	0	0	0	0	0
2. Cipadang	13	8	0	0	0	0	0
3. Pampangan	5	4	0	0	0	0	0
4. Way Layap	2	6	0	0	0	0	0
5. Sukadadi	2	10	0	0	0	0	0
6. Bogorejo	7	7	0	0	0	0	0
7. Sukaraja	10	3	0	0	0	0	0
8. Gedung Tataan	12	0	1	0	0	1	1
9. Kutoarjo	3	3	0	0	0	0	0
10. Karang Anyar	4	3	0	0	0	0	0
11. Bagelen	8	7	0	0	0	0	0
12. Kebagusan	10	8	0	0	0	0	0
13. Wiyono	7	9	5	1	0	0	0
14. Tamansari	8	9	0	0	0	0	0
15. Bernung	5	5	0	0	0	0	0
16. Sungai Langka	10	3	0	1	0	0	0
17. Negeri Sakti	10	0	0	0	0	0	0
18. Kurungannyawa	13	7	0	0	0	0	0
19. Sukabanjar	7	2	0	0	0	0	0
Jumlah	139	95	6	2	0	1	1

Sumber : Kantor Urusan Agama Kecamatan Gedung Tataan

Tabel 4.15. Banyaknya Nikah, Cerai, Talak, dan Rujuk Menurut Desa/Kelurahan di Kecamatan Gedung Tataan, 2012

Desa / Kelurahan	Nikah	Cerai	Talak	Rujuk
(1)	(2)	(3)	(4)	(5)
1. Padang Ratu	24	0	0	0
2. Cipadang	76	0	0	0
3. Pampangan	32	0	0	0
4. Way Layap	51	0	0	0
5. Sukadadi	43	0	0	0
6. Bogorejo	52	0	0	0
7. Sukaraja	78	0	0	0
8. Gedung Tataan	66	0	0	0
9. Kutoarjo	43	0	0	0
10. Karang Anyar	21	0	0	0
11. Bagelen	72	0	0	0
12. Kebagusan	70	0	0	0
13. Wiyono	66	0	0	0
14. Tamansari	55	0	0	0
15. Bernung	48	0	0	0
16. Sungai Langka	46	0	0	0
17. Negeri Sakti	51	0	0	0
18. Kurungannyawa	46	0	0	0
19. Sukabanjar	35	0	0	0
Jumlah	975	0	0	0

Sumber : Kantor Urusan Agama Kecamatan Gedung Tataan

Tabel 4.16. Keberadaan Sarana/Lapangan Olah Raga Menurut Desa/Kelurahan di Kecamatan Gedung Tataan, 2012

Desa / Kelurahan	Sepak Bola	Bulu Tangkis	Bola Volley
(1)	(2)	(3)	(4)
1. Padang Ratu	Tidak ada	Tidak ada	Ada
2. Cipadang	Ada	Ada	Ada
3. Pampangan	Tidak ada	Tidak ada	Ada
4. Way Layap	Ada	Ada	Ada
5. Sukadadi	Ada	Ada	Ada
6. Bogorejo	Tidak ada	Ada	Ada
7. Sukaraja	Ada	Ada	Ada
8. Gedung Tataan	Tidak ada	Tidak ada	Ada
9. Kutoarjo	Ada	Ada	Ada
10. Karang Anyar	Ada	Ada	Ada
11. Bagelen	Ada	Ada	Ada
12. Kebagusan	Ada	Ada	Ada
13. Wiyono	Ada	Ada	Ada
14. Tamansari	Ada	Ada	Ada
15. Bernung	Ada	Ada	Ada
16. Sungai Langka	Ada	Ada	Ada
17. Negeri Sakti	Ada	Ada	Ada
18. Kurungannyawa	Tidak ada	Ada	Tidak ada
19. Sukabanjar	Ada	Ada	Tidak ada

Sumber : Kantor Kecamatan Gedung Tataan

Tabel 4.17. Banyaknya Alun-Alun, Tempat Rekreasi, dan Penyewaan VCD Menurut Desa/Kelurahan di Kecamatan Gedung Tataan, 2012

Desa / Kelurahan	Lapangan Terbuka/Alun- alun/Taman	Tempat Hiburan/ Rekreasi	Penyewaan Video/ VCD/LD
(1)	(2)	(3)	(4)
1. Padang Ratu	0	0	0
2. Cipadang	0	0	0
3. Pampangan	0	0	0
4. Way Layap	0	0	0
5. Sukadadi	0	0	0
6. Bogorejo	0	0	0
7. Sukaraja	0	0	0
8. Gedung Tataan	0	0	0
9. Kutoarjo	0	0	0
10. Karang Anyar	0	0	0
11. Bagelen	0	0	0
12. Kebagusan	0	0	0
13. Wiyono	0	1	0
14. Tamansari	0	0	0
15. Bernung	0	0	0
16. Sungai Langka	0	0	0
17. Negeri Sakti	0	0	0
18. Kurungannyawa	0	0	0
19. Sukabanjar	0	0	0
Jumlah	0	1	0

Sumber : Kantor Kecamatan Gedung Tataan

Tabel 4.18. Banyaknya Lembaga Pendidikan Non Formal Menurut Desa/Kelurahan dan Jenis Lembaga di Kecamatan Gedung Tataan, 2012

Desa / Kelurahan	Pondok Pesantren	Kursus Keterampilan		
		Bahasa	Menjahit / Kecantikan	Komputer / Mengetik
(1)	(2)	(3)	(4)	(5)
1. Padang Ratu	0	0	0	0
2. Cipadang	0	0	0	0
3. Pampangan	0	0	0	0
4. Way Layap	1	0	0	0
5. Sukadadi	0	0	0	0
6. Bogorejo	0	0	0	0
7. Sukaraja	0	0	0	0
8. Gedung Tataan	0	0	0	0
9. Kutoarjo	0	0	0	0
10. Karang Anyar	0	0	0	0
11. Bagelen	0	0	0	2
12. Kebagusan	0	0	0	0
13. Wiyono	0	0	0	0
14. Tamansari	0	0	0	0
15. Bernung	1	0	0	0
16. Sungai Langka	0	0	0	0
17. Negeri Sakti	0	0	0	0
18. Kurungannyawa	0	0	0	0
19. Sukabanjar	0	0	0	0
Jumlah	2	0	0	2

Sumber : Kantor Kecamatan Gedung Tataan



# V. PERTANIAN

---



ps...ab.bps.go.id





Tabel 5.1. Luas Lahan Sawah Menurut Desa/Kelurahan dan Jenis Pengairan (Ha), 2012

Desa / Kelurahan	Berpengairan		Tadah Hujan	Jumlah
	1/2 Teknis	Non Teknis		
(1)	(2)	(3)	(4)	(5)
1. Padang Ratu	131	0	0	131
2. Cipadang	83	0	0	83
3. Pampangan	145	0	0	145
4. Way Layap	300	0	0	300
5. Sukadadi	115	0	0	115
6. Bogorejo	65	0	0	65
7. Sukaraja	62	0	0	62
8. Gedung Tataan	153	0	0	153
9. Kutoarjo	138	0	0	138
10. Karang Anyar	130	0	0	130
11. Bagelen	186	0	0	186
12. Kebagusan	75	0	0	75
13. Wiyono	35	0	15	50
14. Tamansari	0	0	60	60
15. Bernung	0	75	0	75
16. Sungai Langka	0	0	0	0
17. Negeri Sakti	0	0	58	58
18. Kurungannyawa	38	0	0	38
19. Sukabanjar	26	0	15	41
Jumlah	1 682	75	148	1 905

Sumber : Kantor Kecamatan Gedung Tataan

Tabel 5.2. Luas Lahan Bukan Sawah Menurut Desa/Kelurahan dan Penggunaan (Ha), 2012

Desa / Kelurahan	Pertanian	Bukan Pertanian		Jumlah
		Bangunan	Lainnya	
(1)	(2)	(3)	(4)	(5)
1. Padang Ratu	69	80	0	149
2. Cipadang	632	485	0	1 117
3. Pampangan	574	46	0	620
4. Way Layap	228	95	2	325
5. Sukadadi	590	494	2	1 085
6. Bogorejo	749	190	3	941
7. Sukaraja	202	261	0	463
8. Gedung Tataan	477	30	0	507
9. Kutoarjo	771	100	2	872
10. Karang Anyar	441	436	18	895
11. Bagelen	77	617	0	694
12. Kebagusan	846	77	3	925
13. Wiyono	480	570	0	1 050
14. Tamansari	698	1 336	0	2 034
15. Bernung	502	394	29	925
16. Sungai Langka	579	319	3	900
17. Negeri Sakti	216	100	26	342
18. Kurunganyawa	208	100	4	312
19. Sukabanjar	423	35	1	459
Jumlah	8 759	5 765	91	14 615

Sumber : Kantor Kecamatan Gedung Tataan

Tabel 5.3. Luas Lahan Pertanian Bukan Sawah Menurut Desa/Kelurahan dan Jenis Lahan (Ha), 2012

Desa / Kelurahan	Ladang/Huma/ Tegal	Hutan/Kebun Rakyat	Kolam/Empang	Jumlah
(1)	(2)	(3)	(4)	(5)
1. Padang Ratu	0	69	0	69
2. Cipadang	93	534	5	632
3. Pampangan	299	275	0	574
4. Way Layap	138	90	0	228
5. Sukadadi	18	572	0	590
6. Bogorejo	346	400	3	749
7. Sukaraja	35	161	6	202
8. Gedung Tataan	53	417	7	477
9. Kutoarjo	179	587	5	771
10. Karang Anyar	58	380	3	441
11. Bagelen	52	22	3	77
12. Kebagusan	71	771	4	846
13. Wiyono	13	460	8	480
14. Tamansari	17	679	2	698
15. Bernung	95	402	5	502
16. Sungai Langka	0	576	3	579
17. Negeri Sakti	70	140	6	216
18. Kurungannyawa	77	127	4	208
19. Sukabanjar	181	237	5	423
Jumlah	1 793	6 898	69	8 759

Sumber : Kantor Kecamatan Gedung Tataan

Tabel 5.4. Luas Lahan Bukan Pertanian Bukan Sawah Menurut Desa/Kelurahan dan Penggunaannya (Ha), 2012

Desa / Kelurahan	Perumahan/ Pemukiman	Bangunan Lainnya	Lainnya	Jumlah
(1)	(2)	(3)	(4)	(5)
1. Padang Ratu	79	1	0	80
2. Cipadang	484	1	0	485
3. Pampangan	45	1	0	46
4. Way Layap	96	1	0	97
5. Sukadadi	494	2	0	496
6. Bogorejo	191	1	0	193
7. Sukaraja	258	3	0	261
8. Gedung Tataan	29	1	0	30
9. Kutoarjo	101	1	0	102
10. Karang Anyar	452	2	0	454
11. Bagelen	76	1	0	77
12. Kebagusan	79	1	0	80
13. Wiyono	569	2	0	570
14. Tamansari	695	3	0	698
15. Bernung	833	1	0	834
16. Sungai Langka	320	2	0	322
17. Negeri Sakti	123	3	0	126
18. Kurunganyawa	103	2	0	104
19. Sukabanjar	35	1	0	36
Jumlah	5 061	28	0	5 089

Sumber : Kantor Kecamatan Gedung Tataan

Tabel 5.5. Luas Lahan Sawah Menurut Desa/Kelurahan dan Pengairan di Kecamatan Gedung Tataan, 2012 (Hektar)

Desa / Kelurahan	Irigasi				Tadah Hujan	Pasang Surut	Lebak	Lainnya	Jumlah
	Teknis	Setengah Teknis	Sederhana	Irigasi Desa/Non PU					
(1)	(2)	(3)	(4)	(5)	(6)	(7)	(8)	(9)	(10)
1. Padang Ratu	101	30	0	0	0	0	0	0	131
2. Cipadang	54	29	0	0	0	0	0	0	83
3. Pampangan	95	50	0	0	0	0	0	0	145
4. Way Layap	300	0	0	0	0	0	0	0	300
5. Sukadadi	115	0	0	0	0	0	0	0	115
6. Bogorejo	0	65	0	0	0	0	0	0	65
7. Sukaraja	0	62	0	0	0	0	0	0	62
8. Gedung Tataan	153	0	0	0	0	0	0	0	153
9. Kutoarjo	138	0	0	0	0	0	0	0	138
10. Karang Anyar	130	0	0	0	0	0	0	0	130
11. Bagelen	126	60	0	0	0	0	0	0	186
12. Kebagusan	0	75	0	0	0	0	0	0	75
13. Wiyono	0	35	0	0	15	0	0	0	50
14. Tamansari	0	0	0	0	60	0	0	0	60
15. Bernung	0	0	0	75	0	0	0	0	75
16. Sungai Langka	0	0	0	0	0	0	0	0	0
17. Negeri Sakti	0	0	0	0	58	0	0	0	58
18. Kurunganyawa	0	38	0	0	0	0	0	0	38
19. Sukabanjar	0	26	0	0	15	0	0	0	41
Jumlah	1212	470	0	75	148	0	0	0	1905

Sumber : Kantor Kecamatan Gedung Tataan

Tabel 5.6. Luas Lahan Pertanian Bukan Sawah Menurut Desa/Kelurahan dan Jenisnya di Kecamatan Gedung Tataan, 2012 (Hektar)

Desa / Kelurahan	Tegal / Kebun	Ladang/Huma	Hutan Rakyat	Tambak	Kolam/Tebat/Empang	Pengembalaan/Padang Rumput	Sementara Tidak Diusahakan	Lain-lain	Jumlah
(1)	(2)	(3)	(4)	(5)	(6)	(7)	(8)	(9)	(10)
1. Padang Ratu	0	69	0	0	0	0	0	0	69
2. Cipadang	93	534	0	0	5	0	0	0	632
3. Pampangan	299	275	0	0	0	0	0	0	574
4. Way Layap	138	90	0	0	0	0	0	0	228
5. Sukadadi	18	572	0	0	0	0	0	0	590
6. Bogorejo	346	400	0	0	3	0	0	0	749
7. Sukaraja	35	161	0	0	6	0	0	0	202
8. Gedung Tataan	53	417	0	0	7	0	0	0	477
9. Kutoarjo	179	587	0	0	5	0	0	0	771
10. Karang Anyar	58	380	0	0	3	0	0	0	441
11. Bagelen	52	22	0	0	3	0	0	0	77
12. Kebagusan	71	771	0	0	4	0	0	0	846
13. Wiyono	13	460	0	0	8	0	0	0	480
14. Tamansari	17	679	0	0	2	0	0	0	698
15. Bernung	95	402	0	0	5	0	0	0	502
16. Sungai Langka	576	0	0	0	3	0	0	0	579
17. Negeri Sakti	70	140	0	0	6	0	0	0	216
18. Kurungannyawa	77	127	0	0	4	0	0	0	208
19. Sukabanjar	181	237	0	0	5	0	0	0	423
Jumlah	2 368	6 322	0	0	69	0	0	0	8 759

Sumber : Kantor Kecamatan Gedung Tataan

Tabel 5.7. Luas Panen, Produksi, dan Produktivitas Padi (Padi Sawah dan Padi Ladang)  
Menurut Desa/Kelurahan di Kecamatan Gedung Tataan, 2012

Desa / Kelurahan	Padi Sawah			Padi Ladang		
	Luas Panen (Ha)	Produksi (Ton)	Produktivitas (Ku/Ha)	Luas Panen (Ha)	Produksi (Ton)	Produktivitas (Ku/Ha)
(1)	(2)	(3)	(4)	(5)	(6)	(7)
1. Padang Ratu	68	408	60,00	0	0	0,00
2. Cipadang	52	312	60,00	33	66	20,00
3. Pampangan	251	1 255	50,00	3	6	20,00
4. Way Layap	300	1 800	60,00	12	24	20,00
5. Sukadadi	115	690	60,00	0	0	0,00
6. Bogorejo	55	275	50,00	5	10	20,00
7. Sukaraja	31	155	50,00	18	36	20,00
8. Gedung Tataan	348	1 740	50,00	0	0	0,00
9. Kutoarjo	140	840	60,00	0	0	0,00
10. Karang Anyar	235	1 175	50,00	265	530	20,00
11. Bagelen	308	1 848	60,00	0	0	0,00
12. Kebagusan	52	312	60,00	24	48	20,00
13. Wiyono	18	90	50,00	0	0	0,00
14. Tamansari	75	375	50,00	0	0	0,00
15. Bernung	116	580	50,00	97	194	20,00
16. Sungai Langka	0	0	0,00	21	42	20,00
17. Negeri Sakti	37	204	55,00	0	0	0,00
18. Kurunganyawa	100	500	50,00	0	0	0,00
19. Sukabanjar	15	75	50,00	0	0	0,00
Jumlah	2 316	12 634	54,55	478	956	20,00

Sumber : Kacabdin Tanaman Pangan Kecamatan Gedung Tataan

Tabel 5.8. Luas Panen, Produksi dan Produktivitas Jagung dan Kedelai Menurut Desa/Kelurahan di Kecamatan Gedung Tataan, 2012

Desa / Kelurahan	Jagung			Kedelai		
	Luas Panen (Ha)	Produksi (Ton)	Produktivitas (Ku/Ha)	Luas Panen (Ha)	Produksi (Ton)	Produktivitas (Ku/Ha)
(1)	(2)	(3)	(4)	(5)	(6)	(7)
1. Padang Ratu	0	0	0.00	0	0	0.00
2. Cipadang	0	0	0.00	0	0	0.00
3. Pampangan	0	0	0.00	0	0	0.00
4. Way Layap	0	0	0.00	0	0	0.00
5. Sukadadi	10	73	73.00	0	0	0.00
6. Bogorejo	2	15	75.00	0	0	0.00
7. Sukaraja	5	36	72.00	0	0	0.00
8. Gedung Tataan	0	0	0.00	0	0	0.00
9. Kutoarjo	0	0	0.00	0	0	0.00
10. Karang Anyar	2	16	79.00	0	0	0.00
11. Bagelen	25	188	75.00	0	0	0.00
12. Kebagusan	0	0	0.00	0	0	0.00
13. Wiyono	0	0	0.00	0	0	0.00
14. Tamansari	0	0	0.00	0	0	0.00
15. Bernung	35	266	76.00	0	0	0.00
16. Sungai Langka	8	62	78.00	0	0	0.00
17. Negeri Sakti	0	0	0.00	0	0	0.00
18. Kurunganyawa	148	1 110	75.00	0	0	0.00
19. Sukabanjar	0	0	0.00	0	0	0.00
Jumlah	235	1 766	75.14	0	0	0.00

Sumber : Kacabdin Tanaman Pangan Kecamatan Gedung Tataan



Tabel 5.9. Luas Tanam dan Produksi Kacang Tanah dan Kacang Hijau Menurut Desa/Kelurahan di Kecamatan Gedung Tataan, 2012

Desa / Kelurahan	Kacang Tanah			Kacang Hijau		
	Luas Panen (Ha)	Produksi (Ton)	Produktivitas (Ku/Ha)	Luas Panen (Ha)	Produksi (Ton)	Produktivitas (Ku/Ha)
(1)	(2)	(3)	(4)	(5)	(6)	(7)
1. Padang Ratu	0	0	0,00	0	0	0,00
2. Cipadang	15	120	80,00	0	0	0,00
3. Pampangan	15	125	83,33	0	0	0,00
4. Way Layap	2	15	75,00	0	0	0,00
5. Sukadadi	0	0	0,00	0	0	0,00
6. Bogorejo	0	0	0,00	0	0	0,00
7. Sukaraja	0	0	0,00	0	0	0,00
8. Gedung Tataan	0	0	0,00	0	0	0,00
9. Kutoarjo	0	0	0,00	0	0	0,00
10. Karang Anyar	0	0	0,00	0	0	0,00
11. Bagelen	5	40	80,00	0	0	0,00
12. Kebagusan	0	0	0,00	0	0	0,00
13. Wiyono	0	0	0,00	0	0	0,00
14. Tamansari	4	30	75,00	0	0	0,00
15. Bernung	0	0	0,00	0	0	0,00
16. Sungai Langka	0	0	0,00	0	0	0,00
17. Negeri Sakti	0	0	0,00	0	0	0,00
18. Kurunganyawa	0	0	0,00	0	0	0,00
19. Sukabanjar	0	0	0,00	0	0	0,00
Jumlah	41	330	80,49	0	0	#DIV/0!

Sumber : Kacabdin Tanaman Pangan Kecamatan Gedung Tataan

Tabel 5.10. Luas Tanam dan Produksi Ubi Kayu dan Ubi Jalar Menurut Desa/Kelurahan di Kecamatan Gedung Tataan, 2012

Desa / Kelurahan	Ubi Kayu			Ubi Jalar		
	Luas Panen (Ha)	Produksi (Ton)	Produktivitas (Ku/Ha)	Luas Panen (Ha)	Produksi (Ton)	Produktivitas (Ku/Ha)
(1)	(2)	(3)	(4)	(5)	(6)	(7)
1. Padang Ratu	0	0	0,00	0	0	0,00
2. Cipadang	0	0	0,00	0	0	0,00
3. Pampangan	0	0	0,00	0	0	0,00
4. Way Layap	25	558	223,20	0	0	0,00
5. Sukadadi	0	0	0,00	0	0	0,00
6. Bogorejo	1	22	220,00	0	0	0,00
7. Sukaraja	0	0	0,00	0	0	0,00
8. Gedung Tataan	0	0	0,00	0	0	0,00
9. Kutoarjo	10	225	225,00	0	0	0,00
10. Karang Anyar	30	675	225,00	0	0	0,00
11. Bagelen	10	228	228,00	0	0	0,00
12. Kebagusan	0	0	0,00	0	0	0,00
13. Wiyono	0	0	0,00	0	0	0,00
14. Tamansari	6	134	223,33	0	0	0,00
15. Bernung	9	202	224,44	0	0	0,00
16. Sungai Langka	0	0	0,00	0	0	0,00
17. Negeri Sakti	0	0	0,00	0	0	0,00
18. Kurunganyawa	0	0	0,00	0	0	0,00
19. Sukabanjar	0	0	0,00	0	0	0,00
Jumlah	91	2 044	224,62	0	0	#DIV/0!

Sumber : Kacabdin Tanaman Pangan Kecamatan Gedung Tataan

Tabel 5.11. Luas Panen, Produksi dan Produktivitas Tanaman Sayuran Menurut Jenisnya di Kecamatan Gedung Tataan, 2012

Jenis Sayuran	Luas Panen (Ha)	Produksi (Ton)	Produktivitas (Ku/Ha)
(1)	(2)	(3)	
1. Bawang Merah	0	0	0,00
2. Bawang Putih	0	0	0,00
3. Bawang Daun	0	0	0,00
4. Bayam	0	0	0,00
5. Buncis	1	5	50,00
6. Kangkung	0	0	0,00
7. Cabe Besar	21	4	1,95
8. Cabe Rawit	0	0	0,00
9. Kacang Panjang	17	112	67,88
10. Ketimun	28	224	80,00
11. Sawi/Petsai	0	0	0,00
12. Terung	8	56	70,00
13. Tomat	13	60	46,15
14. Melinjo	0	0	0,00
15. Petai	0	0	0,00
15. Jahe	0	0	0,00
16. Kencur	0	0	0,00
17. Kunyit	0	0	0,00
18. Lengkuas	0	0	0,00
19. Temulawak	0	0	0,00

Sumber : Kacabdin Tanaman Pangan Kecamatan Gedung Tataan

Tabel 5.12. Luas Panen, Produksi dan Produktivitas Tanaman Buah-buahan Menurut Jenisnya di Kecamatan Gedung Tataan, 2012

Jenis Buah-buahan	Luas Panen (Ha)	Produksi (Ton)	Produktivitas (Ku/Ha)
(1)	(2)	(3)	
1. Alpokat	0	0	0,00
2. Mangga	0	0	0,00
3. Rambutan	6	-	-
4. Duku/Langsar	0	0	0,00
5. Jeruk	0	0	0,00
6. Durian	5	-	-
7. Jambu Biji	0	0	0,00
8. Jambu Air	0	0	0,00
9. Sawo	0	0	0,00
10. Pepaya	0	-	-
11. Pisang	60	-	-
12. Nenas	0	0	0,00
13. Salak	2	-	-
14. Belimbing	0	0	0,00
15. Nangka	0	0	0,00
15. Sukun	0	0	0,00
16. Manggis	0	0	0,00
17. Sirsak	0	0	0,00

Sumber : Kacabdin Tanaman Pangan Kecamatan Gedung Tataan

Tabel 5.13. Luas Areal dan Produksi Tanaman Karet Menurut Desa/Kelurahan di Kecamatan Gedung Tataan, 2012


Desa / Kelurahan	Luas Areal (Ha)				Produksi (Ton)	Produktivitas (Ku/Ha)
	TBM	TM	TR	Jumlah		
(1)	(2)	(3)	(4)	(5)	(6)	(7)
1. Padang Ratu	0	0	0	0	0	0,00
2. Cipadang	0	176	0	176	6 864	390,00
3. Pampangan	0	0	0	0	0	0,00
4. Way Layap	0	0	0	0	0	0,00
5. Sukadadi	0	85	0	85	3 315	390,00
6. Bogorejo	0	45	0	45	1 755	390,00
7. Sukaraja	0	0	0	0	0	0,00
8. Gedung Tataan	0	0	0	0	0	0,00
9. Kutoarjo	0	0	0	0	0	0,00
10. Karang Anyar	0	0	0	0	0	0,00
11. Bagelen	0	0	0	0	0	0,00
12. Kebagusan	0	150	0	150	5 850	390,00
13. Wiyono	0	125	0	125	4 875	390,00
14. Tamansari	0	25	0	25	975	390,00
15. Bernung	0	0	0	0	0	0,00
16. Sungai Langka	0	51	0	51	1 989	390,00
17. Negeri Sakti	0	0	0	0	0	0,00
18. Kurunganyawa	0	20	0	20	780	390,00
19. Sukabanjar	0	73	0	73	2 847	390,00
Jumlah	0	750	0	750	29 250	390,00

Sumber : KCD Perkebunan Kecamatan Gedung Tataan



# VI. PERINDUSTRIAN DAN ENERGI

---







Tabel 6.1. Banyaknya Industri Kerajinan Rakyat Menurut Desa/Kelurahan di Kecamatan Gedung Tataan, 2012

Desa / Kelurahan	Jenis Industri/Kerajinan Rakyat					
	Kerajinan Kulit	Kerajinan Kayu	Kerajinan Logam	Anyaman/Keramik	Kr. Kain/Tenun	Makanan
(1)	(2)	(3)	(4)	(5)	(6)	(7)
1. Padang Ratu	0	1	0	0	0	0
2. Cipadang	0	3	0	0	5	3
3. Pampangan	0	7	0	0	0	0
4. Way Layap	0	0	0	1	0	0
5. Sukadadi	0	3	1	2	0	0
6. Bogorejo	0	0	0	0	0	0
7. Sukaraja	0	5	3	0	0	6
8. Gedung Tataan	0	3	0	0	8	4
9. Kutoarjo	0	2	0	0	0	7
10. Karang Anyar	0	0	0	4	0	102
11. Bagelen	0	3	0	3	0	8
12. Kebagusan	0	4	0	1	1	5
13. Wiyono	0	2	0	0	0	10
14. Tamansari	0	6	0	15	3	8
15. Bernung	0	4	1	0	19	4
16. Sungai Langka	0	5	1	0	10	5
17. Negeri Sakti	0	5	0	2	0	15
18. Kurungannyawa	0	1	0	2	1	10
19. Sukabanjar	0	6	0	5	0	6
Jumlah	0	60	6	35	47	193

Sumber : Kantor Kecamatan Gedung Tataan

Tabel 6.2. Banyaknya Industri Kecil Menurut Desa/Kelurahan di Kecamatan Gedung Tataan, 2012

Desa / Kelurahan	Jenis Industri Kecil				
	Peng- gilingan	Tobong Bata	Tobong Genteng	Tahu	Tempe
(1)	(2)	(3)	(4)	(5)	(6)
1. Padang Ratu	4	0	0	0	0
2. Cipadang	6	4	0	0	2
3. Pampangan	3	0	0	0	0
4. Way Layap	3	1	0	0	0
5. Sukadadi	6	1	0	2	2
6. Bogorejo	4	0	0	0	0
7. Sukaraja	0	4	0	0	0
8. Gedung Tataan	2	2	0	1	3
9. Kutoarjo	6	0	0	0	0
10. Karang Anyar	2	1	0	1	3
11. Bagelen	4	3	0	0	2
12. Kebagusan	3	1	0	0	0
13. Wiyono	1	0	0	0	7
14. Tamansari	3	3	0	0	1
15. Bernung	1	0	0	0	0
16. Sungai Langka	0	0	0	0	2
17. Negeri Sakti	1	2	0	0	2
18. Kurungannyawa	3	0	0	0	0
19. Sukabanjar	2	5	0	0	2
Jumlah	54	27	0	4	26

Sumber : Kantor Kecamatan Gedung Tataan

Tabel 6.3. Banyaknya Usaha Pertambangan/Penggalan Menurut Desa/Kelurahan di Kecamatan Gedung Tataan, 2012

Desa / Kelurahan	Jenis Bahan Tambang/galian								
	Emas	Bijih Besi	Batu Mangan	Andesit/ Batu Hitam	Silika	Batu kapur	Batu Marmor	Batu Korral	Pasir
(1)	(2)	(3)	(4)	(5)	(6)	(7)	(8)	(9)	(10)
1. Padang Ratu	0	0	0	0	0	0	0	0	0
2. Cipadang	0	0	0	3	0	0	0	0	0
3. Pampangan	0	0	0	0	0	0	0	0	0
4. Way Layap	0	0	0	0	0	1	0	0	0
5. Sukadadi	0	0	0	0	0	1	0	0	0
6. Bogorejo	0	0	0	0	0	0	0	0	0
7. Sukaraja	0	0	0	0	0	0	0	0	0
8. Gedung Tataan	0	0	0	0	0	0	0	0	0
9. Kutoarjo	0	0	0	0	0	0	0	0	0
10. Karang Anyar	0	0	0	0	0	0	0	0	0
11. Bagelen	0	0	0	0	0	0	0	0	0
12. Kebagusan	0	0	0	0	0	0	0	0	0
13. Wiyono	0	0	0	2	0	0	0	0	0
14. Tamansari	0	0	0	0	0	0	0	0	0
15. Bernung	0	0	0	0	0	0	0	0	0
16. Sungai Langka	0	0	0	1	0	0	0	0	0
17. Negeri Sakti	0	0	0	0	0	0	0	0	0
18. Kurungannyawa	0	0	0	0	0	0	0	0	0
19. Sukabanjar	0	0	0	0	0	0	0	0	0
Jumlah	0	0	0	6	0	2	0	0	0

Sumber : Kantor Kecamatan Gedung Tataan

Tabel 6.4. Banyaknya Sarana Telepon Menurut Desa/Kelurahan dan Jenis Pelayanan di Kecamatan Gedung Tataan, 2012

Desa / Kelurahan	Kantor Pelayanan Telepon	Telepon Umum	Pemancar Telepon Genggam	Wartel/ Kiospon	Warnet
(1)	(2)	(3)	(4)	(5)	(6)
1. Padang Ratu	0	0	1	0	0
2. Cipadang	0	0	0	0	0
3. Pampangan	0	0	0	0	0
4. Way Layap	0	0	0	0	0
5. Sukadadi	0	0	0	0	0
6. Bogorejo	0	0	0	0	0
7. Sukaraja	1	0	1	0	2
8. Gedung Tataan	0	0	0	0	0
9. Kutoarjo	0	0	1	0	0
10. Karang Anyar	0	0	0	0	0
11. Bagelen	0	0	1	0	0
12. Kebagusan	0	0	0	0	0
13. Wiyono	0	0	0	0	1
14. Tamansari	0	0	1	0	0
15. Bernung	0	0	0	0	0
16. Sungai Langka	0	0	0	0	0
17. Negeri Sakti	0	0	0	0	0
18. Kurungannyawa	0	0	1	0	1
19. Sukabanjar	0	0	0	0	0
Jumlah	1	0	6	0	4

Sumber : Kantor Kecamatan Gedung Tataan

Tabel 6.5. Banyaknya Rumah Tangga Pelanggan PDAM dan Telkom Menurut Desa/Kelurahan di Kecamatan Gedung Tataan, 2012

Desa / Kelurahan	PDAM	Telkom
(1)	(2)	(3)
1. Padang Ratu	-	4
2. Cipadang	-	-
3. Pampangan	-	-
4. Way Layap	-	-
5. Sukadadi	-	7
6. Bogorejo	-	20
7. Sukaraja	-	120
8. Gedung Tataan	-	100
9. Kutoarjo	-	320
10. Karang Anyar	-	-
11. Bagelen	-	175
12. Kebagusan	-	-
13. Wiyono	-	150
14. Tamansari	-	24
15. Bernung	-	-
16. Sungai Langka	-	35
17. Negeri Sakti	-	53
18. Kurungannyawa	-	272
19. Sukabanjar	-	-
Jumlah	-	1,280

Sumber : Kantor Kecamatan Gedung Tataan



# VII. PERDAGANGAN

---



<http://pasawaranab.kps.go.id>





Tabel 7.1. Banyaknya Fasilitas Sarana Perdagangan Menurut Desa/Kelurahan di Kecamatan Gedung Tataan, 2012

Desa / Kelurahan	Kelompok Pertokoan	Pasar Umum	Pasar Hewan	Minimarket
(1)	(2)	(3)	(4)	(5)
1. Padang Ratu	0	0	0	0
2. Cipadang	0	1	0	0
3. Pampangan	0	0	0	0
4. Way Layap	0	0	0	0
5. Sukadadi	0	0	0	0
6. Bogorejo	0	0	0	0
7. Sukaraja	1	1	0	2
8. Gedung Tataan	1	0	0	1
9. Kutoarjo	0	0	0	0
10. Karang Anyar	0	0	0	0
11. Bagelen	0	0	0	2
12. Kebagusan	0	0	0	0
13. Wiyono	1	1	0	1
14. Tamansari	0	0	0	0
15. Bernung	0	0	0	2
16. Sungai Langka	0	0	0	0
17. Negeri Sakti	0	0	0	1
18. Kurungannyawa	0	0	0	1
19. Sukabanjar	0	0	0	0
Jumlah	3	3	0	10

Lanjutan Tabel 7.1.

Desa / Kelurahan	Toko//Warung Klontong	Kedai Makanan Minuman	Restoran/ Rumah Makan
(1)	(6)	(7)	(8)
1. Padang Ratu	0	25	0
2. Cipadang	1	75	0
3. Pampangan	0	70	0
4. Way Layap	0	42	0
5. Sukadadi	0	82	0
6. Bogorejo	0	40	0
7. Sukaraja	1	156	12
8. Gedung Tataan	1	88	7
9. Kutoarjo	0	69	0
10. Karang Anyar	0	30	0
11. Bagelen	0	123	24
12. Kebagusan	0	79	5
13. Wiyono	1	71	18
14. Tamansari	0	60	3
15. Bernung	1	45	15
16. Sungai Langka	0	50	0
17. Negeri Sakti	0	70	1
18. Kurunganyawa	0	65	1
19. Sukabanjar	0	30	0
Jumlah	5	1 270	86

Sumber : Kantor Kecamatan Gedung Tataan

Tabel 7.2. Banyaknya Pasar Menurut Desa/Kelurahan dan Jenis Bangunan di Kecamatan Gedung Tataan, 2012

Desa / Kelurahan	Permanen	Semi Permanen	Sederhana	Jumlah
(1)	(2)	(3)	(4)	(5)
1. Padang Ratu	0	0	0	0
2. Cipadang	0	1	0	1
3. Pampangan	0	0	0	0
4. Way Layap	0	0	0	0
5. Sukadadi	0	0	0	0
6. Bogorejo	0	0	0	0
7. Sukaraja	1	0	0	1
8. Gedung Tataan	0	0	0	0
9. Kutoarjo	0	0	0	0
10. Karang Anyar	0	0	0	0
11. Bagelen	0	0	0	0
12. Kebagusan	0	0	0	0
13. Wiyono	0	1	0	1
14. Tamansari	0	0	0	0
15. Bernung	0	0	1	1
16. Sungai Langka	0	0	0	0
17. Negeri Sakti	0	0	0	0
18. Kurungannyawa	0	0	0	0
19. Sukabanjar	0	0	0	0
Jumlah	1	2	1	4

Sumber : Kantor Kecamatan Gedung Tataan

Tabel 7.3. Banyaknya Jasa Perusahaan dan Jasa Perorangan Menurut Desa/Kelurahan dan Jenis Usaha di Kecamatan Gedung Tataan, 2012

Desa / Kelurahan	Fotocopy	Foto Studio	Salon Kecantikan	Rias Pengantin
(1)	(2)	(3)	(4)	(5)
1. Padang Ratu	0	0	0	0
2. Cipadang	0	0	0	0
3. Pampangan	0	0	0	0
4. Way Layap	0	0	0	0
5. Sukadadi	0	0	0	0
6. Bogorejo	0	0	0	0
7. Sukaraja	6	1	0	0
8. Gedung Tataan	9	0	0	0
9. Kutoarjo	0	0	0	0
10. Karang Anyar	0	0	0	0
11. Bagelen	7	0	0	0
12. Kebagusan	1	0	1	0
13. Wiyono	3	0	1	0
14. Tamansari	1	1	0	0
15. Bernung	0	0	0	0
16. Sungai Langka	1	0	0	0
17. Negeri Sakti	0	0	0	0
18. Kurungannyawa	1	0	0	0
19. Sukabanjar	0	0	0	0
Jumlah	29	2	2	0

Tabel 7.4. Banyaknya Jasa Reparasi dan Perbaikan Menurut Desa/Kelurahan di Kecamatan Gedung Tataan, 2012


Desa / Kelurahan	Kendaraan Tidak Bermotor	Kendaraan Bermotor	Elektronik	Pengelasan
(1)	(2)	(3)	(4)	(5)
1. Padang Ratu	0	0	0	0
2. Cipadang	0	8	0	2
3. Pampangan	0	0	0	0
4. Way Layap	0	2	0	0
5. Sukadadi	0	0	0	0
6. Bogorejo	0	4	0	0
7. Sukaraja	0	8	2	6
8. Gedung Tataan	0	11	2	0
9. Kutoarjo	0	2	0	0
10. Karang Anyar	0	2	0	1
11. Bagelen	0	10	0	4
12. Kebagusan	0	8	0	3
13. Wiyono	0	2	0	3
14. Tamansari	0	2	1	0
15. Bernung	0	4	0	0
16. Sungai Langka	0	5	0	0
17. Negeri Sakti	0	6	0	0
18. Kurunganyawa	0	5	0	2
19. Sukabanjar	0	4	0	2
Jumlah	0	83	5	23

Sumber : Kantor Kecamatan Gedung Tataan



## VIII. TRANSPORTASI, KOMUNIKASI, DAN PARIWISATA

---







Tabel 8.1. Panjang Jalan Desa (Km) Menurut Desa/Kelurahan dan Klasifikasi Jalan di Kecamatan Gedung Tataan, 2012

Desa/Kelurahan	Aspal	Kerikil/Batu	Tanah	Jumlah
(1)	(2)	(3)	(4)	(5)
1. Padang Ratu	2,00	1,00	3,00	6,00
2. Cipadang	12,00	7,00	12,00	31,00
3. Pampangan	2,50	7,48	0,00	9,98
4. Way Layap	3,00	5,00	0,00	8,00
5. Sukadadi	3,00	5,50	8,00	16,50
6. Bogorejo	5,00	3,40	6,60	15,00
7. Sukaraja	2,50	3,00	5,00	10,50
8. Gedung Tataan	7,50	6,00	1,00	14,50
9. Kutoarjo	0,00	4,80	0,60	5,40
10. Karang Anyar	1,75	5,00	2,00	8,75
11. Bagelen	12,50	2,00	3,00	17,50
12. Kebagusan	7,00	2,50	0,00	9,50
13. Wiyono	8,00	5,70	1,80	15,50
14. Tamansari	0,80	0,00	8,00	8,80
15. Bernung	2,00	8,00	0,00	10,00
16. Sungai Langka	8,00	0,70	6,00	14,70
17. Negeri Sakti	3,00	9,50	5,00	17,50
18. Kurungannyawa	2,20	1,90	2,00	6,10
19. Sukabanjar	4,00	1,50	0,50	6,00
<b>Jumlah</b>	<b>86,75</b>	<b>79,98</b>	<b>64,50</b>	<b>231,23</b>

Sumber : KCD Pekerjaan Umum Kecamatan Punduh Pidada

Tabel 8.2. Banyaknya Kendaraan Menurut Desa/Kelurahan di Kecamatan Gedung Tataan, 2012

Desa/Kelurahan	Becak	Pedati/ Dokar/ Gerobak	Motor	Mobil	Truck
(1)	(2)	(3)	(4)	(5)	(6)
1. Padang Ratu	0	0	324	10	7
2. Cipadang	0	0	1 352	60	5
3. Pampangan	0	0	522	26	0
4. Way Layap	0	4	651	32	0
5. Sukadadi	0	0	938	46	3
6. Bogorejo	13	0	902	35	0
7. Sukaraja	38	6	1 443	72	0
8. Gedung Tataan	26	5	965	44	0
9. Kutoarjo	17	4	556	27	0
10. Karang Anyar	44	12	619	30	2
11. Bagelen	29	7	1 495	74	5
12. Kebagusan	0	5	1 276	60	5
13. Wiyono	30	7	1 215	53	0
14. Tamansari	0	8	926	46	0
15. Bernung	28	4	834	41	0
16. Sungai Langka	0	0	855	42	0
17. Negeri Sakti	0	0	796	39	0
18. Kurungannyawa	0	3	842	42	0
19. Sukabanjar	0	7	496	20	4
<b>Jumlah</b>	<b>225</b>	<b>72</b>	<b>17 007</b>	<b>799</b>	<b>31</b>

Sumber : Kantor Kecamatan Gedung Tataan



## IX. KEUANGAN DAN HARGA

---





Tabel 9.1. Target dan Realisasi Pajak Bumi dan Bangunan Menurut Desa/Kelurahan di Kecamatan Gedung Tataan, 2012

Desa / Kelurahan	Jumlah Wajib Pajak	Target	Realisasi	Persentase
(1)	(2)	(3)	(4)	(5)
1. Padang Ratu	303	1 717 130	508 643	29,62
2. Cipadang	2 004	12 568 357	7 938 375	63,16
3. Pampangan	550	5 184 405	3 138 843	60,54
4. Way Layap	922	11 158 603	3 908 439	35,03
5. Sukadadi	882	5 221 061	5 221 061	100,00
6. Bogorejo	1 235	6 609 087	6 609 087	100,00
7. Sukaraja	1 590	33 445 312	15 507 334	46,37
8. Gedung Tataan	1 227	33 097 244	18 715 126	56,55
9. Kutoarjo	1 015	10 458 377	5 293 045	50,61
10. Karang Anyar	849	8 110 998	4 716 293	58,15
11. Bagelen	2 003	19 447 868	6 645 550	34,17
12. Kebagusan	2 267	25 736 672	13 345 535	51,85
13. Wiyono	2 045	15 215 644	10 164 893	66,81
14. Tamansari	1 336	14 612 050	11 899 601	81,44
15. Bernung	1 425	16 569 372	14 125 778	85,25
16. Sungai Langka	1 656	15 540 771	11 024 408	70,94
17. Negeri Sakti	1 077	23 325 854	18 315 040	78,52
18. Kurungannyawa	1 451	13 585 192	4 489 840	33,05
19. Sukabanjar	832	7 044 819	7 044 819	100,00
Jumlah	24 669	278 648 816	168 611 710	60,51

Sumber : Kantor Kecamatan Gedung Tataan

Tabel 9.2. Banyaknya Bank dan Koperasi di Kecamatan Menurut Desa/Kelurahan di Kecamatan Gedung Tataan, 2012

Desa / Kelurahan	Bank Umum	BPR	KUD	Koperasi Non KUD
(1)	(2)	(3)	(4)	(5)
1. Padang Ratu	0	0	0	0
2. Cipadang	0	0	0	0
3. Pampangan	0	0	0	0
4. Way Layap	0	0	0	0
5. Sukadadi	0	0	0	0
6. Bogorejo	0	0	0	0
7. Sukaraja	1	0	0	0
8. Gedung Tataan	0	0	0	0
9. Kutoarjo	0	0	0	0
10. Karang Anyar	0	0	0	0
11. Bagelen	0	0	0	0
12. Kebagusan	0	0	0	0
13. Wiyono	0	0	0	0
14. Tamansari	0	0	0	0
15. Bernung	0	0	0	0
16. Sungai Langka	0	0	0	0
17. Negeri Sakti	0	0	0	0
18. Kurunganyawa	0	0	0	0
19. Sukabanjar	0	0	0	0
Jumlah	1	0	0	0

Sumber : Kantor Kecamatan Gedung Tataan

Tabel 9.3. Harga Produsen Komoditi Tanaman Pangan per Bulan di Kecamatan Gedung Tataan (Rp/Kg), 2012

Bulan	Gabah Kering Giling	Jagung Pipilan Kering	Kedelai	Kacang Tanah	kacang Hijau	Ubi Kayu Basah	Ubi Jalar
(1)	(2)	(3)	(4)	(5)	(6)	(7)	(8)
1. Januari	3 500	2 200	0	6 500	0	1 500	2 000
2. Februari	3 500	2 200	0	6 500	0	1 500	2 000
3. Maret	3 500	2 200	0	6 500	0	1 500	2 000
4. April	3 300	2 200	0	6 500	0	1 500	2 000
5. Mei	3 300	2 200	0	6 500	0	1 500	2 000
6. Juni	3 700	2 500	0	6 500	0	1 500	2 000
7. Juli	3 700	2 500	0	7 000	0	2 000	2 250
8. Agustus	3 500	2 500	0	7 000	0	2 000	2 250
9. September	3 500	2 500	0	7 000	0	2 000	2 250
10. Oktober	3 800	2 700	0	7 000	0	2 000	2 000
11. November	3 800	2 700	0	7 000	0	2 000	2 000
12. Desember	4 000	2 700	0	7 000	0	2 000	2 000
Rata-rata	3 592	2 425	0	6 750	0	1 750	2 063

Sumber : Kantor Kecamatan Gedung Tataan



Tabel 9.4. Harga Produsen Produksi Tanaman Perkebunan per Bulan di Kecamatan Gedung Tataan (Rp/Satuan), 2012

Bulan	Kelapa Dalam Tua dikupas per butir	Kelapa Sawit Tandan Basah per Kg	Kopi Biji Kering per Kg	Kakao Biji Kering per Kg
(1)	(2)	(3)	(4)	(5)
1. Januari	2 000	0	15 000	15 000
2. Februari	2 000	0	15 000	15 000
3. Maret	2 000	0	15 000	15 000
4. April	2 000	0	15 000	15 000
5. Mei	2 250	0	15 000	19 000
6. Juni	2 250	0	18 000	19 000
7. Juli	2 750	0	18 000	19 000
8. Agustus	2 750	0	18 000	18 000
9. September	2 500	0	18 000	18 000
10. Oktober	2 500	0	16 000	17 000
11. November	2 500	0	16 000	16 000
12. Desember	2 500	0	16 000	16 000
Rata-rata	2 333	0	16 250	16 833

Sumber : Kantor Kecamatan Gedung Tataan

Tabel 9.5. Harga Produsen Telur Menurut Jenis Unggas per Bulan di Kecamatan Gedung Tataan (Rp/Kg), 2012

Bulan	Ayam Buras	Ayam Ras	Itik/Bebek	Itik Manila
(1)	(2)	(3)	(4)	(5)
1. Januari	-	11 000	-	0
2. Februari	-	11 000	-	0
3. Maret	-	11 000	-	0
4. April	-	11 000	-	0
5. Mei	-	11 000	-	0
6. Juni	-	11 000	-	0
7. Juli	-	14 000	-	0
8. Agustus	-	14 000	-	0
9. September	-	14 000	-	0
10. Oktober	-	12 000	-	0
11. November	-	12 000	-	0
12. Desember	-	12 000	-	0
Rata-rata	-	12 000	-	0

Sumber : Kantor Kecamatan Gedung Tataan

Tabel 9.6. Harga Konsumen Telur Menurut Jenis Unggas per Bulan di Kecamatan Gedung Tataan (Rp/Kg), 2012

Bulan	Ayam Buras	Ayam Ras	Itik/Bebek	Itik Manila
(1)	(2)	(3)	(4)	(5)
1. Januari	-	12 000	-	0
2. Februari	-	12 000	-	0
3. Maret	-	12 000	-	0
4. April	-	12 000	-	0
5. Mei	-	12 000	-	0
6. Juni	-	12 000	-	0
7. Juli	-	15 000	-	0
8. Agustus	-	15 000	-	0
9. September	-	15 000	-	0
10. Oktober	-	13 000	-	0
11. November	-	13 000	-	0
12. Desember	-	13 000	-	0
Rata-rata	-	13 000	-	0

Sumber : Kantor Kecamatan Gedung Tataan

Tabel 9.7. Harga Konsumen Daging Segar Menurut Jenis Daging per Bulan di Kecamatan Gedung Tataan (Rp/Kg), 2012

Bulan	Sapi	Kambing	Ayam Buras	Ayam Ras
(1)	(2)	(3)	(4)	(5)
1. Januari	70 000	-	35 000	25 000
2. Februari	70 000	-	35 000	25 000
3. Maret	70 000	-	35 000	25 000
4. April	70 000	-	35 000	25 000
5. Mei	70 000	-	35 000	25 000
6. Juni	70 000	-	35 000	25 000
7. Juli	90 000	-	45 000	30 000
8. Agustus	90 000	-	45 000	30 000
9. September	80 000	-	45 000	30 000
10. Oktober	70 000	-	35 000	25 000
11. November	70 000	-	35 000	25 000
12. Desember	70 000	-	35 000	25 000
Rata-rata	74 167	-	37 500	26 250

Sumber : Kantor Kecamatan Gedung Tataan

Tabel 9.8. Harga Produsen Daging Segar Menurut Jenis Ikan per Bulan di Kecamatan Gedung Tataan (Rp/Kg), 2012

Bulan	Mas	Patin	Lele	Gabus	Gurame	Nila	Mujair	Belut
(1)	(2)	(3)	(4)	(5)	(2)	(3)	(4)	(5)
1. Januari	21 000	15 000	12 000	28 000	32 000	16 000	0	0
2. Februari	21 000	15 000	12 000	28 000	32 000	16 000	0	0
3. Maret	21 000	15 000	12 000	28 000	32 000	16 000	0	0
4. April	21 000	15 000	13 000	28 000	32 000	16 000	0	0
5. Mei	22 000	15 000	13 000	28 000	32 000	16 000	0	0
6. Juni	22 000	15 000	13 000	28 000	32 000	17 000	0	0
7. Juli	22 000	16 000	13 000	28 000	32 000	17 000	0	0
8. Agustus	23 000	16 000	15 000	30 000	35 000	17 000	0	0
9. September	24 000	16 000	15 000	30 000	35 000	17 000	0	0
10. Oktober	23 000	16 000	15 000	30 000	35 000	16 000	0	0
11. November	23 000	16 000	15 000	28 000	32 000	16 000	0	0
12. Desember	23 000	16 000	15 000	28 000	32 000	16 000	0	0
Rata-rata	22 167	15 500	13 583	28 500	32 750	16 333	0	0

Sumber : Kantor Kecamatan Gedung Tataan

Tabel 9.9. Harga Konsumen Ikan Segar Menurut Jenis Ikan per Bulan di Kecamatan Gedung Tataan (Rp/Kg), 2012

Bulan	Cumi-cumi	Kembung	Tongkol	Tenggiri
(1)	(2)	(3)	(4)	(5)
1. Januari	20 000	17 000	20 000	-
2. Februari	22 000	17 000	20 000	-
3. Maret	22 000	17 000	20 000	-
4. April	22 000	17 000	20 000	-
5. Mei	25 000	18 000	20 000	-
6. Juni	25 000	18 000	20 000	-
7. Juli	28 000	18 000	24 000	-
8. Agustus	30 000	20 000	24 000	-
9. September	30 000	20 000	24 000	-
10. Oktober	28 000	20 000	22 000	-
11. November	28 000	20 000	22 000	-
12. Desember	30 000	22 000	25 000	-
Rata-rata	25 833	18 667	21 750	-

Sumber : Kantor Kecamatan Gedung Tataan

Tabel 9.10. Harga Konsumen Ikan Kering Menurut Jenis Ikan per Bulan di Kecamatan Gedung Tataan (Rp/Kg), 2012

Bulan	Selar	Sepat	Teri	Udang
(1)	(2)	(3)	(4)	(5)
1. Januari	-	14 000	16 000	-
2. Februari	-	14 000	16 000	-
3. Maret	-	14 000	16 000	-
4. April	-	14 000	16 000	-
5. Mei	-	15 000	16 000	-
6. Juni	-	15 000	16 000	-
7. Juli	-	15 000	18 000	-
8. Agustus	-	15 000	18 000	-
9. September	-	15 000	18 000	-
10. Oktober	-	15 000	18 000	-
11. November	-	15 000	18 000	-
12. Desember	-	15 000	18 000	-
Rata-rata	#DIV/0!	14 667	17 000	#DIV/0!

Sumber : Kantor Kecamatan Gedung Tataan

Tabel 9.11. Harga Eceran Beberapa Bahan Pokok per Bulan di Kecamatan Gedung Tataan (Rp/Satuan), 2012

Bulan	Beras (Kg)	Minyak Goreng (Kg)	Gula Pasir (Kg)	Garam Hancur (Kg)	Minyak Tanah (Liter)	Sabun Cuci (Bungkus)	Susu Kental (Kaleng)
(1)	(2)	(3)	(4)	(5)	(2)	(3)	(5)
1. Januari	7 000	11 000	10 000	9 000	8 500	2 000	8 500
2. Februari	7 000	11 000	10 000	9 000	8 500	2 000	8 500
3. Maret	7 000	11 000	10 000	9 000	8 500	2 000	8 500
4. April	7 000	11 000	10 000	9 000	8 500	2 000	8 500
5. Mei	7 300	11 000	12 000	9 000	8 500	2 000	8 500
6. Juni	7 300	11 000	12 000	10 000	8 500	2 000	8 500
7. Juli	7 300	12 000	12 500	10 000	9 000	3 000	9 000
8. Agustus	7 300	12 000	12 500	10 000	9 000	3 000	9 000
9. September	7 500	12 000	12 500	10 000	9 000	3 000	9 000
10. Oktober	7 500	12 000	12 000	10 000	9 000	3 000	9 000
11. November	7 500	12 000	12 000	10 000	9 000	3 000	9 000
12. Desember	7 500	12 000	12 000	10 000	9 000	3 000	9 000
Rata-rata	7 267	11 500	11 458	9 583	8 750	2 500	8 750

Sumber : Kantor Kecamatan Gedung Tataan







**DATA**

**MENCERDASKAN BANGSA**



**BADAN PUSAT STATISTIK  
KABUPATEN PESAWARAN**

**Jln. Jendral Ahmad Yani Telp/Fax : (0721) 94711**

**Gedong Tataan – Pesawaran 35371, e-mail : [bps1809@bps.go.id](mailto:bps1809@bps.go.id)**

**website : [pesawarankab.bps.go.id](http://pesawarankab.bps.go.id)**