



ISSN : 0852-2847  
3329160 0301

---

**KECAMATAN  
JATIBARANG  
DALAM ANGKA**

**TAHUN  
2002**

---

**KERJASAMA  
BAPPEDA KABUPATEN BREBES  
BADAN PUSAT STATISTIK KABUPATEN BREBES**



3329160.0301

**KECAMATAN  
JATIBARANG  
DALAM ANGKA**

NO. SURAT	10.0404.1758
M. F. N.	448
MILIKI	G.P. PERUM. T. J. A. S. C. D. O. N. I. E. P. L. A. N. I.

**TAHUN**

**2002**

KERJASAMA  
BAPPEDA KABUPATEN BREBES  
BADAN PUSAT STATISTIK KABUPATEN BREBES

## KATA SAMBUTAN

Assalamu'alaikum wr.wb.

Telah kita ketahui bersama bahwa tujuan pembangunan negara kita adalah pembangunan manusia Indonesia seutuhnya dan pembangunan masyarakat seluruhnya, material dan spiritual.

Pembangunan akan berhasil dengan baik seperti yang kita harapkan, harus didukung sarana dan prasarana penunjang.

Dari banyak sarana dan prasarana, peran data statistik tidak dapat diabaikan sebab tanpa dukungan data statistik dapat menimbulkan perencanaan yang kurang tepat, dan akhirnya akan mengakibatkan terjadinya pemborosan. Jika hal tersebut terus berkelanjutan efisiensi dana pembangunan sulit untuk diwujudkan.

Untuk itu atas usaha mantri statistik Kecamatan Jatibarang yang telah menerbitkan buku berjudul Kecamatan Jatibarang Dalam Angka Tahun 2002 kami sambut gembira, dengan harapan penerbitan serupa dapat diterbitkan secara berkelanjutan di masa mendatang. Kepada rekan kepala dinas jawatan/*niveau* kecamatan serta saudara kepala desa sewilayah Kecamatan Jatibarang kami minta kesediaan saudara untuk membantu melengkapi data yang diperlukan.

Akhirnya kepada semua pihak yang membutuhkan informasi data tentang kecamatan Jatibarang dapatlah membantu persoalan-persoalan di daerah.

Semoga buku ini berguna bagi kita semua. Amiin.

Wassalamu'alaikum Wr.Wb.

Jatibarang, September 2003

Ymt. Camat Jatibarang,



IBNU SUPRIYANTO, BA

Penata Tk.I

NIP. 500037259

## KATA PENGANTAR

Puji syukur kami panjatkan kepada Ilahi Robbi karena atas rahmat dan hidayah-Nya kami dapat menerbitkan buku Kecamatan Jatibarang Dalam Angka Tahun 2002.

Data yang kami sajikan berasal dari data primer (menggali sendiri) dan data sekunder (laporan/mengutip dari pihak luar).

Buku ini kami sajikan secara sistematis, dengan tujuan memudahkan konsumen data dalam menyimak potensi dan informasi yang ada di wilayah Kecamatan Jatibarang.

Berikut ini bagian - bagian yang kami sajikan :

- Bab I : Keadaan Geografis
- Bab II : Pemerintahan
- Bab III : Kependudukan dan Ketenagakerjaan
- Bab IV : Sosial
- Bab V : Pertanian
- Bab VI : Perindustrian
- Bab VII : Transportasi dan Komunikasi
- Bab VIII : Perekonomian


Pada kesempatan yang baik ini kami sampaikan terima kasih kepada semua pihak yang telah berpartisipasi dalam upaya penerbitan buku ini.

Tiada gading yang tak retak itulah pepatah yang tepat mengenai penerbitan buku ini, oleh karenanya kritik dan saran yang konstruktif sangat kami harapkan agar penerbitan yang akan datang menjadi lebih baik.

Akhirul kalam semoga buku ini bermanfaat bagi kita semua. Amiin...Amin...ya...Robbal'alamiin.

Jatibarang, September 2003

Mantri Statistik



RUSNO KARYANTO

NIP.340012119

**DAFTAR ISI**

	Halaman
<b>KATA SAMBUTAN</b>	iii
<b>KATA PENGANTAR</b>	iv
<b>DAFTAR ISI</b>	v
<b>BAB I. KEADAAN GEOGRAFI</b>	1
<b>BAB II. PEMERINTAHAN</b>	8
<b>BAB III. PENDUDUK</b>	10
<b>BAB IV. SOSIAL</b>	28
<b>BAB V. PERTANIAN</b>	38
<b>BAB VI. PERINDUSTRIAN</b>	47
<b>BAB VII. TRANSPORTASI DAN KOMUNIKASI</b>	48
<b>BAB VIII. PEREKONOMIAN</b>	52

**BAB I**

**KEADAAN GEOGRAFIS**

<https://brebekkab.go.id>

Tabel 1.1. Letak Geografis Kecamatan Jatibarang, Kabupaten Brebes

Kecamatan Jatibarang Kabupaten Brebes terletak di sebelah Selatan Ibukota Kabupaten Brebes dengan batas-batas sebagai berikut :

Sebelah Utara	: Kecamatan Brebes
Sebelah Selatan	: Kecamatan Songgom dan Kabupaten Brebes
Sebelah Barat	: Kecamatan Larangan dan Wanasari
Sebelah Timur	: Kabupaten Tegal

Luas Wilayah/Daerah Kecamatan Jatibarang yang terdiri atas : 3 348 Ha

Lahan Sawah :	2 557 Ha terdiri atas :	
	- Pengairan Teknis :	2 032 Ha
	- Pengairan Setengah Teknis :	353 Ha
	- Pengairan Sederhana / Desa/ Non PU :	118 Ha
	- Tadah Hujan / Pasang Surut dan lainnya :	54 Ha
Lahan Bukan Sawah :	791 Ha terdiri atas :	
	- Pekarangan / Bangunan :	658 Ha
	- Tegalan / Kebunan / H. Rakyat / Tan. Kayu :	1 Ha
	- Padang Gembala :	0 Ha
	- Tambak / Kolam :	0 Ha
	- Rawa-rawa Yang Tidak Ditanami Padi :	0 Ha
	- Hutan Negara :	0 Ha
	- Perkebunan Negara / Swasta :	0 Ha
	- Lain-lain (Jalan, Sungai, Kuburan dan lain-lain) :	132 Ha

Catatan : Alat transportasi yang digunakan seperti kendaraan bermotor roda empat, becak dan delman. Mempunyai jalur jalan propinsi dan kabupaten yang merupakan jalan pintas kota brebes menuju daerah Selatan.

Tabel 1.2. Luas Penggunaan Lahan Menurut Desa di Kecamatan Jatibarang Kabupaten Brebes Tahun 2002

Desa / Kelurahan	Lahan Sawah (Ha)	Bukan Lahan Sawah (Ha)	Jumlah
(1)	(2)	(3)	(4)
1. Kebogadung	166	51	217
2. Kebonagung	108	20	128
3. Klampis	164	27	191
4. Kemiriamba	34	6	40
5. Jatibarang Kidul	100	105	205
6. Karanglo	156	59	215
7. Tegalwulung	158	32	190
8. Jatibarang Lor	147	36	183
9. Pamengger	136	44	180
10. Kertasinduyasa	116	35	151
11. Janegara	97	24	121
12. Kendawa	175	41	216
13. Klikiran	52	18	70
14. Bojong	168	29	197
15. Buaran	53	37	90
16. Kedungtukang	123	38	161
17. Rengasbandung	80	35	115
18. Tembelang	116	25	141
19. Pedeslohor	196	27	223
20. Kramat	77	55	132
21. Kalipucang	51	19	70
22. Kalialang	84	28	112
Jumlah	2 557	791	3 348
Tahun 2001	2 557	791	3 348

Sumber : Laporan Monografi Desa Kecamatan Jatibarang



Tabel 1.3. as Lahan Sawah Menurut Desa dan Jenis Pengairan di Kecamatan Jatibara Kabupaten Brebes Tahun 2002

Desa / Kelurahan	Pengairan Teknis	Pengairan 1/2 Teknis	Pengairan Sederhana	Tadah Hujan	Jumlah
(1)	(2)	(3)	(4)	(5)	(6)
1. Kebogadung	166	0	0	0	166
2. Kebonagung	108	0	0	0	108
3. Klampis	164	0	0	0	164
4. Kemiriamba	34	0	0	0	34
5. Jatibarang Kidul	0	0	100	0	100
6. Karanglo	20	136	0	0	156
7. Tegalwulung	125	33	0	0	158
8. Jatibarang Lor	147	0	0	0	147
9. Pamengger	136	0	0	0	136
10. Kertasinduyasa	116	0	0	0	116
11. Janegara	97	0	0	0	97
12. Kendawa	175	0	0	0	175
13. Klikiran	0	52	0	0	52
14. Bojong	138	30	0	0	168
15. Buaran	51	2	0	0	53
16. Kedungtukang	85	38	0	0	123
17. Rengasbandung	37	25	18	0	80
18. Tembelang	116	0	0	0	116
19. Pedeslohor	196	0	0	0	196
20. Kramat	77	0	0	0	77
21. Kalipucang	0	27	0	24	51
22. Kalialang	44	10	0	30	84
Jumlah	2 032	353	118	54	2 557
Tahun 2001	2 032	353	118	54	2 557

Sumber : Laporan Monografi Desa Kecamatan Jatibarang

Tabel 1.4. Luas Lahan Bukan Sawah Menurut Desa dan Jenis Penggunaan di Kecamatan Jatibarang Kabupaten Brebes Tahun 2001

Desa / Kelurahan	Pekarangan/ Bangunan	Tegalan/ Kebun/ Tan. Kayu	Padang Gembala	Tambak/ Kolam	Rawa- rawa*
(1)	(2)	(3)	(4)	(5)	(6)
1. Kebogadung	49	0	0	0	0
2. Kebonagung	19	0	0	0	0
3. Klampis	26	0	0	0	0
4. Kemiriamba	4	0	0	0	0
5. Jatibarang Kidul	73	0	0	0	0
6. Karanglo	48	0	0	0	0
7. Tegalwulung	29	1	0	0	0
8. Jatibarang Lor	30	0	0	0	0
9. Pamengger	33	0	0	0	0
10. Kertasinduyasa	33	0	0	0	0
11. Janegara	21	0	0	0	0
12. Kendawa	31	0	0	0	0
13. Klikiran	17	0	0	0	0
14. Bojong	26	0	0	0	0
15. Buaran	21	0	0	0	0
16. Kedungtukang	33	0	0	0	0
17. Rengasbandung	30	0	0	0	0
18. Tembelang	22	0	0	0	0
19. Pedeslohor	26	0	0	0	0
20. Kramat	45	0	0	0	0
21. Kalipucang	17	0	0	0	0
22. Kalialang	25	0	0	0	0
Jumlah	658	1	0	0	0
Tahun 2001	658	1	0	0	0

Sumber : Laporan Monografi Kecamatan Jatibarang

Catatan : \* Rawa-rawa yang tidak ditanami padi

Tabel 1.4. Lanjutan

Desa / Kelurahan	Hutan Negara	Perkebunan Negara / Swasta	Lain-lain	Jumlah
(1)	(7)	(8)	(9)	(10)
1. Kebogadung	0	0	2	51
2. Kebonagung	0	0	1	20
3. Klampis	0	0	1	27
4. Kemiriamba	0	0	2	6
5. Jatibarang Kidul	0	0	32	105
6. Karanglo	0	0	11	59
7. Tegalwulung	0	0	2	32
8. Jatibarang Lor	0	0	6	36
9. Pamengger	0	0	11	44
10. Kertasinduyasa	0	0	2	35
11. Janegara	0	0	3	24
12. Kendawa	0	0	10	41
13. Klikiran	0	0	1	18
14. Bojong	0	0	3	29
15. Buaran	0	0	16	37
16. Kedungtukang	0	0	5	38
17. Rengasbandung	0	0	5	35
18. Tembelang	0	0	3	25
19. Pedeslohor	0	0	1	27
20. Kramat	0	0	10	55
21. Kalipucang	0	0	2	19
22. Kalialang	0	0	3	28
Jumlah	0	0	132	791
Tahun 2001	0	0	132	791

Sumber : Laporan Monografi Kecamatan Jatibarang

Tabel 1.5. Jumlah Prasarana Pengairan Menurut Desa di Kecamatan Jatibarang Kabupaten Brebes Tahun 2001

Desa / Kelurahan	Waduk	Dam	Kincir Air	Pompa Air Mesin	Air Terjun
(1)	(2)	(3)	(4)	(5)	(6)
1. Kebogadung	0	0	0	7	0
2. Kebonagung	0	0	0	0	0
3. Klampis	0	1	0	0	0
4. Kemiriamba	0	0	0	0	0
5. Jatibarang Kidul	0	0	0	1	0
6. Karanglo	0	0	0	15	0
7. Tegalwulung	0	0	0	0	0
8. Jatibarang Lor	0	2	0	0	0
9. Pamengger	0	0	0	0	0
10. Kertasinduyasa	0	0	0	0	0
11. Janegara	0	4	0	2	0
12. Kendawa	0	1	0	0	0
13. Klikiran	0	1	0	0	0
14. Bojong	0	0	0	25	0
15. Buaran	0	0	0	0	0
16. Kedungtukang	0	0	0	3	0
17. Rengasbandung	0	0	0	1	0
18. Tembelang	0	1	0	0	0
19. Pedeslohor	0	5	0	0	0
20. Kramat	0	0	0	0	0
21. Kalipucang	0	0	0	0	0
22. Kalialang	0	0	0	0	0
Jumlah	0	15	0	54	0
Tahun 2001	0	17	0	54	0

Sumber : Laporan Monografi Kecamatan Jatibarang

Tabel 1.5 Banyaknya Curah Hujan dan Hari Hujan Di Kecamatan  
Jatibarang Kabupaten Brebes Akhir Tahun 2002

Bulan	Curah Hujan (mm)	Hari Hujan (hari)
(1)	(2)	(3)
1. JANUARI	458	18
2. PEBRUARI	165	12
3. MARET	159	8
4. APRIL	275	11
5. MEI	93	8
6. JUNI	4	2
7. JULI	10	3
8. AGUSTUS	0	0
9. SEPTEMBER	0	0
10. OKTOBER	0	0
11. NOPEMBER	261	11
12. DESEMBER	132	9
JUMLAH	1 557	82
RATA-RATA	130	7
JUMLAH TAHUN 2001	2 296	141
RATA-RATA TAHUN 2001	191	12

Sumber : DinasPertanian Kehutanan & Konservasi Tanah Kabupaten Brebes, diolah

**BAB II**  
**PEMERINTAHAN**

<https://brebrenkab.bps.go.id>

Tabel 2.1. Banyaknya Dukuh, Rukun Warga (RW) dan Rukun Tetangga (RT) di Kecamatan Jatibarang, Kabupaten Brebes Akhir Tahun 2002

Desa / Kelurahan	Banyaknya		
	Dukuh	RT	RW
(1)	(2)	(3)	(4)
1.Kebogadung	4	20	4
2.Kebonagung	0	10	3
3.Klampis	1	13	4
4.Kemiriamba	0	4	2
5.Jatibarang kidul	3	44	11
6.Karanglo	4	20	4
7.Tegalwulung	3	20	4
8.Jatibarang lor	1	34	5
9.Pamengger	4	28	4
10.Kertasunduyasa	4	27	5
11.Janegara	0	12	4
12.Kendawa	2	14	6
13.Klikiran	1	6	2
14.Bojong	2	15	3
15.Buaran	1	15	3
16.Kedungtukang	3	19	6
17.Rengasbandung	0	14	3
18.Tembelang	0	18	3
19.Pedeslohor	0	16	4
20.Kramat	2	12	4
21.Kalipucang	1	17	4
22.Kalialang	1	7	3
Jumlah	37	385	91
Tahun 2001	35	368	106

Sumber : Laporan Monografi Desa Kecamatan Jatibarang

Tabel 2.2 Luas Tanah Bengkok dan Tanah Kas Desa di Kecamatan Jatibarang  
Kabupaten Brebes  
Akhir Tahun 2002

Desa / Kelurahan	Tanah Bengkok			Tanah Kas Desa		
	Lahan Sawah	Bukan Sawah	Tambak/ Kolam	Lahan Sawah	Bukan Sawah	Tambak/ Kolam
(1)	(2)	(3)	(4)	(5)	(6)	(7)
1.Kebogadung	38,75	0,00	0,00	1,02	0,00	0,00
2.Kebonagung	24,20	0,00	0,00	0,00	0,00	0,00
3.Klampis	27,02	0,00	0,00	0,00	0,00	0,00
4.Kemiria	7,68	0,00	0,00	0,00	0,00	0,00
5.Jatibarang kidul	31,91	0,00	0,00	0,00	0,00	0,00
6.Karanglo	35,50	0,00	0,00	0,00	0,00	0,00
7.Tegalwulung	29,95	0,00	0,00	0,00	0,00	0,00
8.Jatibarang lor	35,00	0,00	0,00	0,00	0,00	0,00
9.Pamengger	39,44	0,00	0,00	0,00	0,00	0,00
10.Kertasinduyasa	29,61	0,03	0,00	0,00	0,00	0,00
11.Janegara	19,02	0,00	0,00	0,15	0,00	0,00
12.Kendawa	40,33	0,00	0,00	0,00	0,00	0,00
13.Klikiran	13,05	0,00	0,00	0,00	0,00	0,00
14.Bojong	36,00	0,00	0,00	0,00	0,00	0,00
15.Buaran	14,33	0,00	0,00	0,00	0,00	0,00
16.Kedungtukang	31,92	0,00	0,00	0,00	0,00	0,00
17.Rengasbandung	12,49	0,00	0,00	0,00	0,00	0,00
18.Tembelang	24,12	0,00	0,00	0,00	0,00	0,00
19.Pedeslohor	16,70	0,00	0,00	1,21	0,00	0,00
20.Kramat	35,47	0,00	0,00	0,00	0,00	0,00
21.Kalipucang	20,45	0,00	0,00	0,00	0,00	0,00
22.Kalialang	12,03	0,00	0,00	0,00	0,00	0,00
Jumlah	574,95	0,03	0,00	2,38	0,00	0,00
Tahun 2001	573,80	0,00	0,00	2,00	0,00	44,00

Sumber : Laporan Monografi Desa Kecamatan Jatibarang



<https://brebeskab.bps.go.id>

# **BAB III**

# **PENDUDUK**

Tabel 3.1. Jumlah Penduduk Menurut Desa, kelompok Umur dan Jenis Kelamin di Kecamatan Jatibarang Kabupaten Brebes Akhir Tahun 2002

Desa / Kelurahan	0 - 4 Tahun			5 - 9 Tahun		
	Laki-laki	Perempuan	Jumlah	Laki-laki	Perempuan	Jumlah
(1)	(2)	(3)	(4)	(5)	(6)	(7)
1. Kebogadung	175	171	346	165	172	337
2. Kebonagung	83	82	165	83	80	163
3. Klampis	134	127	261	171	159	329
4. Kemiriamba	63	59	122	63	57	120
5. Jatibarang Kidul	414	400	814	450	431	881
6. Karanglo	208	202	410	243	233	476
7. Tegalwulung	185	175	360	253	235	489
8. Jatibarang Lor	260	269	530	284	291	576
9. Pamengger	240	234	474	275	263	538
10. Kertasinduyasa	265	258	523	267	254	521
11. Janegara	160	149	309	171	157	328
12. Kendawa	175	154	329	230	198	428
13. Klikiran	100	97	198	106	101	206
14. Bojong	192	190	382	168	164	332
15. Buaran	153	142	295	155	142	297
16. Kedungtukang	186	167	353	224	195	419
17. Rengasbandung	156	153	308	164	158	322
18. Tembelang	194	187	381	183	174	357
19. Pedeslohor	102	103	206	110	110	220
20. Kramat	212	207	419	189	182	371
21. Kalipucang	164	161	325	197	198	395
22. Kalialang	55	54	109	70	66	136
Jumlah	3 876	3 741	7 617	4 222	4 018	8 240
Tahun 2001	3 878	3 693	7 571	4 500	4 203	8 703

Sumber : BPS Kabupaten Brebes

Tabel 3.1. Lanjutan

Desa / Kelurahan	10 - 14 Tahun			15 - 19 Tahun		
	Laki-laki	Perempuan	Jumlah	Laki-laki	Perempuan	Jumlah
(1)	(2)	(3)	(4)	(5)	(6)	(7)
1. Kebogadung	179	173	352	162	152	314
2. Kebonagung	107	103	210	120	112	232
3. Klampis	170	159	329	172	155	327
4. Kemiriamba	69	63	132	100	89	189
5. Jatibarang Kidul	516	493	1 009	626	578	1 204
6. Karanglo	234	225	459	237	220	457
7. Tegalwulung	226	211	437	200	180	380
8. Jatibarang Lor	304	312	615	446	444	890
9. Pamengger	256	247	503	280	260	540
10. Kertasinduyasa	283	272	555	329	305	633
11. Janegara	185	170	355	219	195	414
12. Kendawa	260	225	485	246	205	451
13. Klikiran	101	96	197	100	92	192
14. Bojong	188	184	372	173	164	337
15. Buaran	158	145	302	167	148	315
16. Kedungtukang	212	188	400	212	180	392
17. Rengasbandung	150	146	296	108	102	210
18. Tembelang	194	185	380	202	186	387
19. Pedeslohor	135	135	270	126	123	249
20. Kramat	225	218	443	216	201	417
21. Kalipucang	209	206	415	209	193	402
22. Kalialang	76	72	147	91	83	174
Jumlah	4 436	4 229	8 665	4 741	4 365	9 106
Tahun 2001	4 750	4 561	9 311	4 952	4 508	9 460

Sumber : BPS Kabupaten Brebes

Tabel 3.1. Lanjutan

Desa / Kelurahan	20 - 24 Tahun			25 - 29 Tahun		
	Laki-laki-	Perem-puan	Jumlah	Laki-laki-	Perem-puan	Jumlah
(1)	(2)	(3)	(4)	(5)	(6)	(7)
1. Kebogadung	126	133	259	107	113	220
2. Kebonagung	99	104	203	76	80	155
3. Klampis	145	148	293	110	112	222
4. Kemiriamba	79	79	159	58	58	116
5. Jatibarang Kidul	418	437	854	359	373	732
6. Karanglo	145	153	298	145	152	297
7. Tegalwulung	166	170	336	136	138	274
8. Jatibarang Lor	309	347	656	274	305	579
9. Pamengger	220	232	452	165	173	338
10. Kertasinduyasa	231	242	473	228	238	466
11. Janegara	146	148	294	112	112	224
12. Kendawa	179	170	349	162	153	315
13. Klikiran	86	90	176	86	90	176
14. Bojong	143	153	296	129	137	267
15. Buaran	149	150	299	140	140	280
16. Kedungtukang	153	149	302	150	145	295
17. Rengasbandung	94	99	193	115	121	237
18. Tembelang	181	190	371	151	156	307
19. Pedeslohor	92	101	193	96	105	201
20. Kramat	154	163	318	138	145	284
21. Kalipucang	166	175	341	150	158	308
22. Kalialang	84	87	171	61	62	123
Jumlah	3 564	3 720	7 284	3 150	3 266	6 416
Tahun 2001	3 456	3 438	6 894	3 103	2 912	6 015

Sumber : BPS Kabupaten Brebes

Tabel 3.1. Lanjutan

Desa / Kelurahan	30 - 34 Tahun			35 - 39 Tahun		
	Laki-laki	Perempuan	Jumlah	Laki-laki	Perempuan	Jumlah
(1)	(2)	(3)	(4)	(5)	(6)	(7)
1. Kebogadung	103	108	211	109	116	225
2. Kebonagung	64	67	131	63	67	130
3. Klampis	105	106	211	100	102	202
4. Kemiriamba	42	42	84	50	51	101
5. Jatibarang Kidul	351	362	713	327	343	671
6. Karanglo	120	125	245	125	132	257
7. Tegalwulung	96	97	193	102	104	206
8. Jatibarang Lor	229	255	484	227	254	481
9. Pamengger	148	154	302	144	152	296
10. Kertasinduyasa	178	185	363	155	164	319
11. Janegara	104	103	207	100	101	201
12. Kendawa	141	131	272	132	127	259
13. Klikiran	46	47	93	52	54	106
14. Bojong	95	100	195	95	102	197
15. Buaran	104	103	207	96	97	192
16. Kedungtukang	116	111	227	144	141	285
17. Rengasbandung	101	105	206	105	111	216
18. Tembelang	146	150	296	125	131	256
19. Pedeslohor	90	98	189	80	88	167
20. Kramat	146	152	298	141	150	291
21. Kalipucang	97	99	196	145	154	300
22. Kalialang	49	50	100	41	43	84
<b>Jumlah</b>	<b>2 673</b>	<b>2 750</b>	<b>5 423</b>	<b>2 658</b>	<b>2 785</b>	<b>5 443</b>
<b>Tahun 2001</b>	<b>2 448</b>	<b>2 487</b>	<b>4 935</b>	<b>2 342</b>	<b>2 512</b>	<b>4 854</b>

Sumber : BPS Kabupaten Brebes

Tabel 3.1. Lanjutan

Desa / Kelurahan	40 - 44 Tahun			45 - 49 Tahun		
	Laki-laki	Perempuan	Jumlah	Laki-laki	Perempuan	Jumlah
(1)	(2)	(3)	(4)	(5)	(6)	(7)
1. Kebogadung	101	101	202	65	66	131
2. Kebonagung	66	66	132	37	37	75
3. Klampis	104	101	205	88	86	174
4. Kemiriamba	36	35	71	33	31	64
5. Jatibarang Kidul	288	286	575	240	239	479
6. Karanglo	108	109	217	85	86	171
7. Tegalwulung	99	96	196	85	83	168
8. Jatibarang Lor	220	234	454	190	203	393
9. Pamengger	136	137	273	122	123	245
10. Kertasinduyasa	164	164	328	116	116	232
11. Janegara	100	96	196	67	64	131
12. Kendawa	124	112	235	112	101	213
13. Klikiran	54	53	107	35	35	70
14. Bojong	90	91	181	92	94	186
15. Buaran	93	89	182	81	77	158
16. Kedungtukang	106	98	203	103	95	199
17. Rengasbandung	97	98	195	70	70	140
18. Tembelang	96	95	191	78	78	156
19. Pedeslohor	67	69	136	73	76	149
20. Kramat	119	119	238	95	95	190
21. Kalipucang	96	94	190	78	79	157
22. Kafialang	35	34	69	53	52	105
Jumlah	2 397	2 378	4 775	2 000	1 986	3 986
Tahun 2001	2 150	2 193	4 343	1 640	1 577	3 217

Sumber : BPS Kabupaten Brebes

Tabel 3.1. Lanjutan

Desa / Kelurahan	50 - 54 Tahun			55 - 59 Tahun		
	Laki-laki-	Perem-puan	Jumlah	Laki-laki-	Perem-puan	Jumlah
(1)	(2)	(3)	(4)	(5)	(6)	(7)
1. Kebogadung	68	68	137	52	56	108
2. Kebonagung	45	45	90	25	27	52
3. Klampis	69	67	136	32	33	65
4. Kemiriamba	26	24	50	14	15	29
5. Jatibarang Kidul	171	169	341	125	132	256
6. Karanglo	85	85	170	50	53	103
7. Tegalwulung	86	84	170	43	44	87
8. Jatibarang Lor	123	130	253	82	93	175
9. Pamengger	79	79	158	76	81	157
10. Kertasinduyasa	87	86	173	56	60	116
11. Janegara	64	61	126	38	39	77
12. Kendawa	110	99	209	70	67	137
13. Klikiran	40	40	80	29	30	59
14. Bojong	62	63	125	38	41	79
15. Buaran	56	54	110	69	70	139
16. Kedungtukang	72	66	139	59	58	117
17. Rengasbandung	58	58	116	54	58	112
18. Tembelang	60	60	120	59	63	122
19. Pedeslohor	51	53	104	51	57	108
20. Kramat	91	91	182	72	77	149
21. Kalipucang	52	56	108	51	55	106
22. Kalialang	28	28	56	18	20	38
Jumlah	1 585	1 566	3 151	1 164	1 227	2 391
Tahun 2001	1 330	1 302	2 632	804	874	1 678

Sumber : BPS Kabupaten Brebes

Tabel 3.1. Lanjutan

Desa / Kelurahan	60 - 64 Tahun			65 Tahun Ke Atas		
	Laki-laki-	Perem- puan	Jumlah	Laki-laki-	Perem- puan	Jumlah
(1)	(2)	(3)	(4)	(5)	(6)	(7)
1. Kebogadung	49	60	110	105	132	237
2. Kebonagung	36	43	79	21	26	47
3. Klampis	40	47	88	79	96	176
4. Kemiriamba	15	17	31	22	26	48
5. Jatibarang Kidul	104	124	228	239	295	533
6. Karanglo	62	75	138	65	82	147
7. Tegalwulung	61	71	132	83	101	185
8. Jatibarang Lor	100	129	229	201	265	467
9. Pamengger	85	102	187	157	196	354
10. Kertasinduyasa	68	82	150	258	320	578
11. Janegara	33	38	70	69	83	153
12. Kendawa	41	45	86	93	106	199
13. Klikiran	29	34	63	48	59	107
14. Bojong	46	56	101	74	93	167
15. Buaran	39	45	85	54	65	119
16. Kedungtukang	50	56	106	67	77	144
17. Rengasbandung	49	60	109	82	102	184
18. Tembelang	52	63	115	134	166	300
19. Pedeslohor	53	66	119	47	61	109
20. Kramat	80	96	176	121	151	272
21. Kalipucang	32	31	63	105	126	230
22. Kalialang	17	21	38	54	63	117
Jumlah	1 140	1 362	2 502	2 180	2 694	4 874
Tahun 2001	836	1 118	1 954	3 560	4 675	8 235

Sumber : BPS Kabupaten Brebes



Tabel 3.1. Lanjutan

Desa / Kelurahan	Laki-laki	Perempuan	Jumlah
(1)	(2)	(3)	(4)
1. Kebogadung	4 642	4 704	9 346
2. Kebonagung	1 909	1 928	3 837
3. Klampis	1 807	1 768	3 575
4. Kemiriamba	3 243	3 524	6 767
5. Jatibarang Kidul	656	620	1 276
6. Karanglo	1 504	1 488	2 992
7. Tegalwulung	937	940	1 877
8. Jatibarang Lor	1 574	1 605	3 179
9. Pamengger	1 585	1 636	3 221
10. Kertasinduyasa	907	928	1 835
11. Janegara	1 566	1 516	3 082
12. Kendawa	2 697	2 745	5 442
13. Klikiran	2 397	2 426	4 823
14. Bojong	2 067	1 897	3 964
15. Buaran	1 530	1 481	3 011
16. Kedungtukang	1 852	1 742	3 594
17. Rengasbandung	1 415	1 462	2 877
18. Tembelang	1 860	1 880	3 740
19. Pedeslohor	1 169	1 237	2 406
20. Kramat	1 743	1 783	3 526
21. Kalipucang	737	741	1 478
22. Kalialang	1 989	2 036	4 025
Jumlah	39786	40087	79 873
Tahun 2001	39 749	40 053	79 802

Sumber : BPS Kabupaten Brebes

Tabel 3.2. Jumlah Penduduk Menurut Kelompok Umur dan Jenis Kelamin  
di Kecamatan Jatibarang Kabupaten Brebes  
Akhir Tahun 2002

Kelompok Umur	Laki-laki	Perempuan	Jumlah
(1)	(2)	(3)	(4)
0 - 4 Tahun	3 876	3 741	7 617
5 - 9 Tahun	4 222	4 018	8 240
10 - 14 Tahun	4 436	4 229	8 665
15 - 19 Tahun	4 741	4 365	9 106
20 - 24 Tahun	3 564	3 720	7 284
25 - 29 Tahun	3 150	3 266	6 416
30 - 34 Tahun	2 673	2 750	5 423
35 - 39 Tahun	2 658	2 785	5 443
40 - 44 Tahun	2 397	2 378	4 775
45 - 49 Tahun	2 000	1 986	3 986
50 - 54 Tahun	1 585	1 566	3 151
55 - 59 Tahun	1 164	1 227	2 391
60 - 64 Tahun	1 140	1 362	2 502
65 Tahun keatas	2 180	2 694	4 874
Jumlah	39786	40087	79 873
Tahun 2001	39749	40053	79802

Sumber : BPS Kabupaten Brebes

Tabel 3.3. Jumlah Penduduk Warga Negara Asing (WNA) Menurut Desa dan Jenis Kelamin di Kecamatan Jatibarang Kabupaten Brebes Akhir Tahun 2002

Desa / Kelurahan		Laki-laki	Perempuan	Jumlah
(1)	(2)	(3)	(4)	(5)
1. Kebogadung		0	0	0
2. Kebonagung		0	0	0
3. Klampis		0	0	0
4. Keniriamba		0	0	0
5. Jatibarang Kidul		0	0	0
6. Karanglo		0	0	0
7. Tegalwulung		0	0	0
8. Jatibarang Lor		0	0	0
9. Pamengger		0	0	0
10. Kertasinduyasa		0	0	0
11. Janegara		0	0	0
12. Kendawa		0	0	0
13. Klikiran		0	0	0
14. Bojong		0	0	0
15. Buaran		0	0	0
16. Kedungtukang		0	0	0
17. Rengasbandung		0	0	0
18. Tembelang		0	0	0
19. Pedeslohor		0	0	0
20. Kramat		0	0	0
21. Kalipucang		0	0	0
22. Kalialang		0	0	0
Jumlah		0	0	0
Tahun 2001		0	0	0

Sumber : Laporan Monografi Kecamatan Jatibarang

Tabel 3.4. Jumlah Penduduk Warga Negara Indonesia Keturunan Menurut Desa dan Jenis Kelamin di Kecamatan Jatibarang Kabupaten Brebes Akhir Tahun 2002

Desa / Kelurahan	Cina			Lainnya		
	Laki-laki	Perempuan	Jumlah	Laki-laki	Perempuan	Jumlah
(1)	(2)	(3)	(4)	(5)	(6)	(7)
1. Kebogadung	0	0	0	0	0	0
2. Kebonagung	0	0	0	0	0	0
3. Klampis	5	6	11	0	0	0
4. Kemiriamba	8	9	17	0	0	0
5. Jatibarang Kidul	163	165	328	19	28	47
6. Karanglo	17	14	31	0	0	0
7. Tegalwulung	0	0	0	0	0	0
8. Jatibarang Lor	136	134	270	49	66	115
9. Pamengger	0	0	0	0	0	0
10. Kertasinduyasa	4	4	8	5	6	11
11. Janegara	0	0	0	0	0	0
12. Kendawa	0	0	0	0	0	0
13. Klikiran	0	0	0	0	0	0
14. Bojong	0	0	0	0	0	0
15. Buaran	0	0	0	0	0	0
16. Kedungtukang	0	0	0	0	0	0
17. Rengasbandung	0	0	0	0	0	0
18. Tembelang	0	0	0	0	0	0
19. Pedeslohor	0	0	0	0	0	0
20. Kramat	0	0	0	0	0	0
21. Kalipucang	0	0	0	0	0	0
22. Kafialang	0	0	0	0	0	0
Jumlah	333	332	665	73	100	173
Tahun 2001	333	332	665	73	100	173

Sumber : Laporan Monografi Kecamatan Jatibarang

Catatan : Data tidak tersedia

Tabel 3.5. Tingkat Kepadatan Penduduk Menurut Desa di Kecamatan  
Jatibarang Kabupaten Brebes  
Akhir Tahun 2002

Kelurahan/desa	Luas Desa (Km <sup>2</sup> )	Jumlah Art Penduduk	Kepadatan Penduduk (Km <sup>2</sup> )/jiwa	Rata-rata Art	
(1)	(2)	(3)	(4)	(5)	(6)
1. Kebogadung	2.17	2 215	9 346	4 559	4.22
2. Kebonagung	1.28	890	3 837	1 785	4.31
3. Klampis	1.91	823	3 575	1 882	4.34
4. Kemiriamba	0.40	1 675	6 767	3 698	4.04
5. Jatibarang Kidul	2.05	308	1 276	3 190	4.14
6. Karanglo	2.15	773	2 992	1 566	3.87
7. Tegaiwulung	1.90	432	1 877	1 466	4.34
8. Jatibarang Lor	1.83	796	3 179	1 465	3.99
9. Pamengger	1.80	868	3 221	1 635	3.71
10. Kertasinduyasa	1.51	453	1 835	2 621	4.05
11. Janegara	1.21	706	3 082	2 547	4.37
12. Kendawa	2.16	1 192	5 442	3 604	4.57
13. Klikiran	0.70	1 302	4 823	2 679	3.70
14. Bojong	1.97	979	3 964	1 835	4.05
15. Buaran	0.90	793	3 011	3 346	3.80
16. Kedungtukang	1.61	934	3 594	2 232	3.85
17. Rengasbandung	1.15	745	2 877	2 502	3.86
18. Tembelang	1.41	996	3 740	2 652	3.76
19. Pedeslohor	1.12	638	2 406	2 148	3.77
20. Kramat	2.23	891	3 526	2 671	3.96
21. Kalipucang	1.32	353	1 478	2 111	4.19
22. Kalialang	0.70	1 075	4 025	1 805	3.74
Jumlah	33.48	19837	79873	2386	4.03
Tahun 2001	33.48	19 807	79 802	2 384	4.03

Sumber : Laporan Monografi Kecamatan Jatibarang

Tabel 3.6.

Jumlah Nikah, Cerai/Talak dan Rujuk  
di Kecamatan Jatibarang Akhir Tahun 2002

Desa / Kelurahan		Jumlah Nikah	Jumlah Cerai/Talak	Jumlah Rujuk
(1)	(2)	(3)	(4)	(5)
1. Kebogadung		26	4	0
2. Kebonagung		21	2	0
3. Klampis		25	2	0
4. Kemiriamba		14	3	0
5. Jatibarang Kidul		76	4	0
6. Karanglo		29	4	0
7. Tegalwulung		32	3	0
8. Jatibarang Lor		64	6	0
9. Pamengger		62	16	0
10. Kertasinduyasa		58	4	0
11. Janegara		45	4	0
12. Kendawa		29	3	0
13. Klikiran		28	2	0
14. Bojong		31	2	0
15. Buaran		33	4	0
16. Kedungtukang		49	9	0
17. Rengasbandung		37	8	0
18. Tembelang		31	2	0
19. Pedeslohor		27	4	0
20. Kramat		43	1	0
21. Kalipucang		33	0	0
22. Kalialang		18	2	0
Jumlah		811	89	0
Tahun 2001		812	78	0

Sumber : KUA Kecamatan Jatibarang

Tabel 3.7. Jumlah Penduduk Menurut Desa dan Agama di Kecamatan Brebes Kabupaten Brebes Akhir Tahun 2002

Desa / Kelurahan	Islam	Kristen	Katolik	Hindu	Budha	Kong- hucu
(1)	(2)	(3)	(4)	(5)	(6)	(7)
1. Kebogadung	9 346	0	0	0	0	0
2. Kebonagung	3 837	0	0	0	0	0
3. Klampis	3 564	5	5	0	1	0
4. Kemiriamba	6 749	11	3	0	4	0
5. Jatibarang Kidul	893	225	136	0	22	0
6. Karanglo	2 961	31	0	0	0	0
7. Tegalwulung	1 877	0	0	0	0	0
8. Jatibarang Lor	2 850	143	161	0	25	0
9. Pamengger	3 221	0	0	0	0	0
10. Kertasinduyasa	1 835	0	0	0	0	0
11. Janegara	3 082	0	0	0	0	0
12. Kendawa	5 442	0	0	0	0	0
13. Klikiran	4 823	0	0	0	0	0
14. Bojong	3 964	0	0	0	0	0
15. Buaran	3 011	0	0	0	0	0
16. Kedungtukang	3 594	0	0	0	0	0
17. Rengasbandung	2 877	0	0	0	0	0
18. Tembelang	3 740	0	0	0	0	0
19. Pedeslohor	2 406	0	0	0	0	0
20. Kramat	3 526	0	0	0	0	0
21. Kalipucang	1 478	0	0	0	0	0
22. Kalialang	4 025	0	0	0	0	0
Jumlah	79101	415	305	0	52	0
Tahun 2001	79 030	415	305	0	52	0

Sumber : Laporan Monografi Kecamatan Jatibarang

Tabel 3.8. Jumlah Penduduk 10 tahun Ke Atas Menurut Mata Pencaharian di Kecamatan Jatibarang Kabupaten Brebes Akhir Tahun 2002

Desa / Kelurahan	Petani/ Peternak	Buruh Tani	Nelayan	Pengusa- ha	Buruh Industri	Buruh Bangun- an
(1)	(2)	(3)	(4)	(5)	(6)	(7)
1. Kebogadung	625	1 206	0	0	89	231
2. Kebonagung	576	415	0	9	128	52
3. Klampis	147	1 686	0	0	8	16
4. Kemiriamba	116	310	0	3	21	11
5. Jatibarang Kidul	245	447	0	55	1 674	414
6. Karanglo	432	757	0	216	270	124
7. Tegalwulung	589	940	0	3	10	20
8. Jatibarang Lor	300	917	0	0	444	48
9. Pamengger	635	2 027	0	4	165	55
10. Kertasinduyasa	274	495	0	56	324	333
11. Janegara	370	708	0	3	71	20
12. Kendawa	1 472	1 237	8	6	31	58
13. Klikiran	253	317	3	2	3	67
14. Bojong	1 241	495	0	0	30	30
15. Buaran	302	1 532	10	0	1	73
16. Kedungtukang	975	1 489	0	0	17	25
17. Rengasbandung	611	1 218	0	0	7	152
18. Tembelang	434	1 945	0	0	28	120
19. Pedeslohor	658	486	0	19	10	164
20. Kranat	1 287	964	0	19	29	354
21. Kalipucang	1 976	131	0	0	0	56
22. Kalialang	334	145	0	0	26	44
Jumlah	13854,3	19865,73	20,44898	396,0859	3384,192	2468,436
Tahun 2001	9740	14206	14	338	2747	1886

Sumber : Laporan Monografi Kecamatan Jatibarang



Tabel 3.8. Lanjutan

Desa / Kelurahan	Pe- dagang	Supir/ Kernet Angkutan	PNS/ TNI/ Polisi	Pen- sianan	Lain- lain	Jum- lah
(1)	(2)	(3)	(4)	(5)	(6)	(7)
1. Kebogadung	117	5	38	7	188	355
2. Kebonagung	130	64	81	15	66	355
3. Klampis	57	22	84	6	400	569
4. Kemiriamba	308	40	36	4	223	612
5. Jatibarang Kidul	1 700	51	297	211	2 500	4 759
6. Karanglo	111	37	25	907	78	1 158
7. Tegalwulung	483	29	72	14	605	1 202
8. Jatibarang Lor	2 957	95	490	137	288	3 967
9. Pamengger	719	23	23	8	148	921
10. Kertasinduyasa	2 563	52	85	57	148	2 905
11. Janegara	720	209	265	26	56	1 277
12. Kendawa	64	37	76	30	192	399
13. Klikiran	342	10	185	35	209	781
14. Bojong	99	118	75	14	400	707
15. Buaran	218	30	93	32	97	470
16. Kedungtukang	73	29	84	32	84	303
17. Rengasbandung	84	12	26	8	96	227
18. Tembelang	275	71	44	4	80	474
19. Pedeslohor	185	19	65	9	380	658
20. Kramat	547	23	21	2	11	604
21. Kalipucang	386	13	13	5	236	652
22. Kalialang	229	31	168	15	229	673
Jumlah	12367,83	1018,381	2346,47	1580,597	6713,533	24 027
Tahun 2001	5157	377	880	1032	3314	39690

Sumber : Laporan Monografi Kecamatan Jatibarang

Tabel 3.9. Jumlah Penduduk 10 Tahun Ke Atas Menurut Tingkat Pendidikan Yang Ditamatkan Menurut Desa di Kecamatan Jatibarang Akhir Tahun 2002

Desa / Kelurahan	Tidak Tamat SD*	Tamat SD	Tamat SMP	Tamat SLTA	Tamat Diploma	Tamat Sarjana
(1)	(2)	(3)	(4)	(5)	(6)	(7)
1. Kebogadung	458	1 483	262	285	10	9
2. Kebonagung	924	342	110	133	21	6
3. Klampis	1 509	387	191	290	32	16
4. Kemiriamba	442	337	121	157	11	5
5. Jatibarang Kidul	2 126	2 524	2 234	604	48	59
6. Karanglo	2 224	363	230	125	10	6
7. Tegalwulung	1 285	1 135	162	172	8	2
8. Jatibarang Lor	2 412	2 190	427	561	51	34
9. Pamengger	792	2 464	378	114	39	18
10. Kertasinduyasa	781	2 814	343	413	24	12
11. Janegara	815	715	566	328	17	7
12. Kendawa	1 215	1 047	299	597	22	29
13. Klikiran	711	245	249	133	57	31
14. Bojong	1 440	582	272	136	51	21
15. Buaran	422	1 432	266	226	28	14
16. Kedungtukang	1 153	419	819	362	41	14
17. Rengasbandung	681	917	318	231	44	23
18. Tembelang	1 830	973	111	53	17	17
19. Pedesloher	768	604	417	181	15	10
20. Kramat	1 334	1 396	466	41	12	8
21. Kalipucang	1 453	1 189	107	44	13	9
22. Kalialang	171	915	35	38	34	28
Jumlah	24949	24473	8384	5225	607	379
Tahun 2001	25 388	25 233	8 258	5 093	590	364

Sumber : Laporan Monografi Kecamatan Jatibarang

Catatan : \* Tidak Tamat SD = Tidak/Belum Sekolah dan Tidak/Belum Tamat SD

Tabel 3.10 Jumlah Mutasi Penduduk Selama Tahun 2002 Menurut  
Desa di Kecamatan Jatibarang Kabupaten Brebes

Desa / Kelurahan	Kelahiran			Kematian		
	L	P	L+P	L	P	L+P
(1)	(2)	(3)	(4)	(5)	(6)	(7)
1. Kebogadung	10	7	17	4	3	7
2. Kebonagung	9	6	15	1	1	2
3. Klampis	15	12	27	14	14	28
4. Kemiriamba	11	14	25	4	5	9
5. Jatibarang Kidul	5	5	10	2	6	8
6. Karanglo	5	3	8	1	2	3
7. Tegalwulung	11	11	22	5	7	12
8. Jatibarang Lor	10	8	18	3	10	13
9. Pamengger	7	6	13	2	2	4
10. Kertasinduyasa	9	9	18	1	2	3
11. Janegara	22	17	39	11	15	26
12. Kendawa	26	29	55	13	17	30
13. Klikiran	33	28	61	22	23	45
14. Bojong	21	16	37	13	14	27
15. Buaran	26	23	49	9	8	17
16. Kedungtukang	22	27	49	7	7	14
17. Rengasbandung	18	21	39	8	10	18
18. Tembelang	17	19	36	8	12	20
19. Pedeslohor	11	11	22	19	17	36
20. Kramat	11	11	22	2	4	6
21. Kalipucang	15	12	27	9	2	11
22. Kalialang	23	21	44	17	15	32
Jumlah	337	316	653	175	196	371
Tahun 2001	395	361	756	164	167	331

Sumber : Laporan Monografi Kecamatan Jatibarang

<https://brebeskab.bps.go.id>

**BAB IV**  
**SOSIAL**

Tabel 4.1. Jumlah Rumah Penduduk Menurut Desa dan Jenis Rumah  
Di Kecamatan Jatibarang Kabupaten Brebes  
Akhir Tahun 2002

Desa / Kelurahan	Rumah Tembok	Rumah Sebagian Tembok	Rumah Kayu	Rumah Bambu
(1)	(2)	(3)	(4)	(5)
1. Kebogadung	255	285	0	119
2. Kebonagung	292	26	0	4
3. Klampis	352	250	0	3
4. Kemiriamba	202	26	1	0
5. Jatibarang Kidul	807	338	96	0
6. Karanglo	781	15	2	0
7. Tegalwulung	512	126	0	0
8. Jatibarang Lor	856	320	7	0
9. Pamengger	702	113	0	90
10. Kertasinduyasa	542	97	182	0
11. Janegara	487	27	6	13
12. Kendawa	633	2	0	0
13. Klikiran	168	146	0	2
14. Bojong	562	10	1	0
15. Buaran	602	12	0	4
16. Kedungtukang	392	320	0	20
17. Rengasbandung	576	20	0	7
18. Tembelang	174	361	4	2
19. Pedeslohor	473	20	0	0
20. Kramat	791	67	0	1
21. Kalipucang	107	254	109	67
22. Kalialang	314	7	3	1
<b>Jumlah</b>	<b>10580</b>	<b>2842</b>	<b>411</b>	<b>333</b>
<b>Tahun 2001</b>	<b>10214</b>	<b>3060</b>	<b>522</b>	<b>446</b>

Sumber : Laporan Monografi Kecamatan Jatibarang

Tabel 4.2. Jumlah Sarana Pendidikan Menurut Jenis Sekolah dan Desa di Kecamatan Jatibarang Kabupaten Brebes Akhir Tahun 2002

Desa / Kelurahan	TK	SD/MI	SMP/MTs	SMU/MA	SMK	Kursus/Kursus
(1)	(2)	(3)	(4)	(5)	(6)	(7)
1. Kebogadung	1	3	0	0	0	0
2. Kcbonagung	0	1	0	0	0	0
3. Klampis	1	3	0	0	0	0
4. Kemiriamba	0	1	0	0	0	0
5. Jatibarang Kidul	4	6	1	1	0	1
6. Karanglo	0	2	0	1	0	0
7. Tegalwulang	0	3	0	0	0	0
8. Jatibarang Lor	3	6	3	1	0	1
9. Pamengger	0	3	0	0	0	0
10. Kertasinduyasa	1	4	0	0	0	0
11. Janegara	1	3	0	0	0	0
12. Kendawa	1	3	0	0	0	0
13. Klikiran	0	1	0	0	0	0
14. Bojong	0	2	0	0	0	0
15. Buaran	1	2	0	0	0	0
16. Kedungtukang	1	2	0	0	0	0
17. Rengasbandung	1	2	1	0	0	0
18. Tembelang	0	2	0	0	0	0
19. Pedeslohor	0	2	0	0	0	0
20. Kramat	0	2	0	0	0	0
21. Kalipucang	0	2	1	0	0	0
22. Kaliialang	0	2	0	0	0	0
Jumlah	15	57	6	3	0	2
Tahun 2001	14	51	5	2	0	1

Sumber : Laporan Monografi Kecamatan Jatibarang

Tabel 4.3. Jumlah Sarana Rekreasi Menurut Jenis dan Desa di Kecamatan Jatibarang Kabupaten Brebes Akhir Tahun 2002

Desa / Kelurahan	Wisata Alam	Wisata Sejarah	Hiburan
(1)	(2)	(3)	(4)
1. Kebogadung	0	0	0
2. Kebonagung	0	0	0
3. Klampis	0	0	0
4. Kemiriamba	0	0	0
5. Jatibarang Kidul	0	0	0
6. Karanglo	0	0	0
7. Tegalwulung	0	0	0
8. Jatibarang Lor	0	0	0
9. Pamengger	0	0	0
10. Kertasinduyasa	0	0	0
11. Janegara	0	0	0
12. Kendawa	0	0	0
13. Klikiran	0	0	0
14. Bojong	0	0	0
15. Buaran	0	0	0
16. Kedungtukang	0	0	0
17. Rengasbandung	0	0	0
18. Tembelang	0	0	0
19. Pedeslohor	0	0	0
20. Kramat	0	0	0
21. Kalipucang	0	0	0
22. Kalialang	0	0	0
Jumlah	0	0	0
Tahun 2001	0	0	0

Sumber : Laporan Monografi Kecamatan Jatibarang

Tabel 4.4. Jumlah Sarana Kesehatan Menurut Desa dan Jenisnya  
Di Kecamatan Jatibarang Kabupaten Brebes  
Akhir Tahun 2002

Desa / Kelurahan	Rumah Sakit	Rumah Bersalin	Puskesmas Pembantu/ Pustu	Klinik Pengobatan
(1)	(2)	(3)	(4)	(5)
1. Kebogadung	0	0	0	0
2. Kebonagung	0	0	0	1
3. Klampis	0	0	0	0
4. Kemiriamba	0	0	0	0
5. Jatibarang Kidul	1	0	0	1
6. Karanglo	0	0	0	0
7. Tegalwulung	0	0	0	0
8. Jatibarang Lor	0	0	1	0
9. Pamengger	0	0	0	0
10. Kertasinduyasa	0	0	1	0
11. Janegara	0	0	0	0
12. Kendawa	0	0	0	1
13. Klikiran	0	0	1	0
14. Bojong	0	0	0	0
15. Buaran	0	0	1	0
16. Kedungtukang	0	0	0	1
17. Rengasbandung	0	0	1	1
18. Tembelang	0	0	0	1
19. Pedeslohor	0	0	1	0
20. Kramat	0	0	0	0
21. Kalipucang	0	1	0	0
22. Kaliialang	0	0	0	0
<b>Jumlah</b>	<b>1</b>	<b>1</b>	<b>5</b>	<b>6</b>
<b>Tahun 2001</b>	<b>1</b>	<b>1</b>	<b>6</b>	<b>6</b>

Sumber : Laporan Monografi Kecamatan Jatibarang



Tabel 4.4. Lanjutan

Desa / Kelurahan	Dokter Praktek	Bidan Praktek	Dukun Bayi	Jamban Umum
(1)	(2)	(3)	(4)	(5)
1. Kebogadung	0	1	2	1
2. Kebonagung	1	1	1	0
3. Klampis	0	0	3	5
4. Kemiriamba	0	0	1	0
5. Jatibarang Kidul	2	1	5	1
6. Karanglo	0	1	4	1
7. Tegalwulung	0	1	3	6
8. Jatibarang Lor	3	4	4	0
9. Pamengger	0	1	2	14
10. Kertasinduyasa	0	1	3	15
11. Janegara	1	1	1	0
12. Kendawa	1	1	3	1
13. Klikiran	1	1	1	0
14. Bojong	0	1	2	1
15. Buaran	0	1	3	2
16. Kedungtukang	0	1	2	1
17. Rengasbandung	0	1	1	6
18. Tembelang	0	1	2	12
19. Pedeslohor	0	1	0	0
20. Kramat	0	1	1	1
21. Kalipucang	0	1	2	0
22. Kalialang	0	1	1	0
Jumlah	9	23	47	67
Tahun 2001	6	21	44	67

Sumber : Laporan Monografi Kecamatan Jatibarang

Tabel 4.5. Jumlah Tempat Ibadah dan Prasarana Agama Menurut Desa dan Jenisnya di Kecamatan Jatibarang Kabupaten Brebes Akhir Tahun 2002

Desa / Kelurahan	Masjid	Mushola	Gereja	Kuil
(1)	(2)	(3)	(4)	(5)
1. Kebogadung	2	8	0	0
2. Kcbonagung	1	6	0	0
3. Klampis	1	9	0	0
4. Kemiriamba	1	3	0	0
5. Jatibarang Kidul	4	31	2	0
6. Karanglo	2	14	0	0
7. Tegalwulung	1	6	0	0
8. Jatibarang Lor	1	19	1	0
9. Pamengger	2	12	0	0
10. Kertasinduyasa	2	11	0	0
11. Janegara	1	7	0	0
12. Kendawa	2	11	0	0
13. Kliikiran	1	5	0	0
14. Bojong	2	7	0	0
15. Buaran	1	6	0	0
16. Kedungtukang	3	10	0	0
17. Rengasbandung	2	4	0	0
18. Tembelang	2	9	0	0
19. Pedeslohor	1	3	0	0
20. Kramat	3	9	0	0
21. Kalipucang	1	9	0	0
22. Kalialang	1	5	0	0
Jumlah	37	204	3	0
Tahun 2001	37	203	3	0

Sumber : Laporan Monografi Kecamatan Jatibarang

Tabel 4.5. Lanjutan

Desa / Kelurahan	Pura	Wihara	Pondok Pesantren	Theologia
(1)	(6)	(7)	(8)	(9)
1. Kebogadung	0	0	0	0
2. Kebonagung	0	0	0	0
3. Klampis	0	0	0	0
4. Kemiriamba	0	0	0	0
5. Jatibarang Kidul	0	0	1	0
6. Karanglo	0	0	0	0
7. Tegalwulung	0	0	0	0
8. Jatibarang Lor	0	0	0	0
9. Pamenger	0	0	0	0
10. Kertasinduyasa	0	0	0	0
11. Janegara	0	0	0	0
12. Kendawa	0	0	0	0
13. Klikiran	0	0	0	0
14. Bojong	0	0	0	0
15. Buaran	0	0	0	0
16. Kedungtukang	0	0	0	0
17. Rengasbandung	0	0	0	0
18. Tembelang	0	0	0	0
19. Pedeslohor	0	0	0	0
20. Kramat	0	0	0	0
21. Kalipucang	0	0	0	0
22. Kalialang	0	0	0	0
Jumlah	0	0	1	0
Tahun 2001	0	0	1	0

Sumber : Laporan Monografi Kecamatan Jatibarang

Tabel 4.6. Jumlah Akseptor Keluarga Berencana Menurut Desa dan Jenisnya di Kecamatan Jatibarang Kabupaten Brebes Akhir Tahun 2002

Desa / Kelurahan	IUD	MOP	MOW	IMPLANT
(1)	(2)	(3)	(4)	(5)
1. Kebogadung	4	1	20	26
2. Kebonagung	4	0	9	8
3. Klampis	14	2	20	50
4. Kemiriamba	6	2	17	8
5. Jatibarang Kidul	88	11	118	52
6. Karanglo	12	4	19	58
7. Tegalwulung	13	3	17	20
8. Jatibarang Lor	89	5	118	92
9. Pamengger	13	1	12	20
10. Kertasinduyasa	24	4	61	16
11. Janegara	10	19	13	9
12. Kendawa	9	1	8	119
13. Klikiran	3	8	24	45
14. Bojong	5	0	12	55
15. Buaran	8	0	34	58
16. Kedungtukang	5	1	20	35
17. Rengasbandung	5	0	10	119
18. Tembelang	8	0	10	23
19. Pedeslohor	9	12	13	23
20. Kramat	0	0	5	56
21. Kalipucang	3	0	10	15
22. Kalialang	4	0	8	26
Jumlah	337	75	575	932
Tahun 2001	404	74	517	1285

Sumber : Laporan Monografi Kecamatan Jatibarang

Tabel 4.6. Lanjutan

Desa / Kelurahan	SUNTIKAN	PIL	KONDOM	JUMLAH
(1)	(6)	(7)	(8)	(9)
1. Kebogadung	161	201	0	362
2. Kebonagung	154	161	1	317
3. Klampis	161	185	0	345
4. Kemiriamba	100	78	0	178
5. Jatibarang Kidul	485	282	2	769
6. Karanglo	432	80	0	511
7. Tegalwulung	436	331	0	767
8. Jatibarang Lor	305	190	4	500
9. Pamengger	334	185	0	518
10. Kertasinduyasa	337	192	0	529
11. Janegara	210	134	0	344
12. Kendawa	229	114	1	344
13. Klikiran	68	132	1	202
14. Bojong	144	99	1	245
15. Buaran	256	47	15	317
16. Kedungtukang	341	85	2	428
17. Rengasbandung	144	156	1	300
18. Tembelang	155	98	0	253
19. Pedeslohor	128	40	0	168
20. Kramat	237	31	2	270
21. Kalipucang	296	136	3	434
22. Kalialang	143	90	2	236
Jumlah	5254	3045	36	8335
Tahun 2001	3893	1710	28	7935

Sumber : Laporan Monografi Kecamatan Jatibarang

Tabel 4.7. Jumlah Kejadian Kriminal Menurut Desa dan Jenisnya di Kecamatan Jatibarang Kabupaten Brebes Akhir Tahun 2002

Desa / Kelurahan	Pencurian	Perampokan	Pembunuhan	Perkosaan
(1)	(2)	(3)	(4)	(5)
1. Kebogadung	3	0	0	0
2. Kebonagung	0	0	0	0
3. Klampis	0	0	0	0
4. Kemiriamba	2	0	0	0
5. Jatibarang Kidul	0	0	1	0
6. Karanglo	0	0	0	0
7. Tegalwulung	2	0	0	0
8. Jatibarang Lor	0	0	0	0
9. Pamengger	9	0	0	0
10. Kertasinduyasa	0	0	0	0
11. Janegara	0	0	0	0
12. Kendawa	1	0	0	0
13. Klikiran	2	0	0	0
14. Bojong	1	0	0	0
15. Buaran	1	0	0	0
16. Kedungtukang	4	0	0	0
17. Rengasbandung	0	0	0	0
18. Tembelang	1	0	0	0
19. Pedeslohor	0	0	0	0
20. Kramat	0	0	0	0
21. Kalipucang	0	0	0	0
22. Kalialang	0	0	0	0
Jumlah	26	0	1	0
Tahun 2001	20	0	1	0

Sumber : Laporan Monografi Kecamatan Jatibarang

**BAB V**  
**PERTANIAN**

<https://brebek.kalidps.go.id>

Tabel 5.1.

Jumlah Ternak Menurut Desa dan Jenisnya  
di Kecamatan Jatibarang Kabupaten Brebes  
Tahun 2002

Desa / Kelurahan	Sapi Perah	Sapi Biasa	Kerbau	Kuda
(1)	(2)	(3)	(4)	(5)
1. Kebogadung	0	0	10	9
2. Kebonagung	0	0	0	0
3. Klampis	0	0	10	0
4. Kemiriamba	0	0	0	0
5. Jatibarang Kidul	0	0	0	0
6. Karanglo	0	0	5	0
7. Tegalwulung	0	0	32	1
8. Jatibarang Lor	0	0	2	0
9. Pamengger	0	0	11	12
10. Kertasinduyasa	0	0	0	0
11. Janegara	0	0	0	0
12. Kendawa	0	0	0	0
13. Klikiran	0	0	43	0
14. Bojong	0	0	64	9
15. Buaran	0	0	16	0
16. Kedungtukang	0	0	2	0
17. Rengasbandung	0	0	0	3
18. Tembelang	0	0	2	9
19. Pedeslohor	0	0	0	0
20. Kramat	0	0	22	1
21. Kalipucang	0	0	0	0
22. Kalialang	0	0	0	0
Jumlah	0	0	219	44
Tahun 2001	0	0	83	26

Sumber : Laporan Monografi Desa Kecamatan Jatibarang



Tabel 5.1. Lanjutan

Desa / Keiurahan	Kambing/ Domba	Babi	Itik/Bebek	Ayam (Bu- ras/ Petelor/ Pedaging)
(1)	(6)	(7)	(8)	(9)
1. Kebogadung	405	0	250	2 100
2. Kebonagung	42	0	139	2 010
3. Klampis	596	0	210	1 350
4. Kemiriamba	0	0	0	1 100
5. Jatibarang Kidul	118	0	15	2 550
6. Karanglo	70	0	75	1 650
7. Tegalwulung	247	0	125	3 190
8. Jatibarang Lor	64	0	0	5 000
9. Pamengger	831	0	76	4 152
10. Kertasinduyasa	79	0	150	0
11. Janegara	141	0	35	2 600
12. Kendawa	373	0	45	551
13. Klikiran	355	0	102	3 600
14. Bojong	237	0	150	1 200
15. Buaran	794	0	100	3 000
16. Kedungtukang	197	0	104	2 097
17. Rengasbandung	444	0	540	2 200
18. Tembelang	1050	0	267	16 000
19. Pedeslohor	347	0	1 700	2 300
20. Kramat	1 111	0	37	21 087
21. Kalipucang	231	0	97	1 502
22. Kalialang	476	0	15	0
Jumlah	8 208	0	4 232	79 239
Tahun 2001	9 542	0	2 794	56 034

Sumber : Laporan Monografi Desa Kecamatan Jatibarang

Tabel 5.2

Luas dan Produksi Padi Menurut Desa  
di Kecamatan Jatibarang Kabupaten Brebes  
Tahun 2002

Desa / Kelurahan	Luas Tanam (Ha)	Luas Panen (Ha)	Rata-rata	
			Produksi per Hektar	Produksi (Kuintal)
(1)	(2)	(3)	(4)	(5)
1. Kebogadung	244,2	244,2	37,2	9 085,5
2. Kebonagung	156,4	156,4	66,9	10 466,5
3. Klampis	317,5	317,5	59,5	18 897,9
4. Kemiriamba	176,5	176,5	74,4	13 126,8
5. Jatibarang Kidul	0,0	0,0	0,0	0,0
6. Karanglo	219,8	219,8	67,0	14 718,5
7. Tegalwulung	385,9	385,9	67,0	25 839,3
8. Jatibarang Lor	300,4	300,4	74,4	22 350,4
9. Pamengger	249,1	249,1	74,4	18 534,5
10. Kertasinduyasa	236,9	236,9	59,5	14 100,8
11. Janegara	41,6	41,6	47,5	1 977,0
12. Kendawa	256,5	256,5	58,9	15 118,4
13. Klikiran	126,9	126,9	80,4	10 204,9
14. Bojong	635,0	635,0	71,4	45 354,9
15. Buaran	129,4	129,4	47,6	6 163,6
16. Kedungtukang	2,5	2,5	88,6	218,1
17. Rengasbandung	147,3	147,3	52,1	7 670,0
18. Tembelang	205,2	205,2	66,9	13 737,3
19. Pedeslohor	151,4	151,4	75,4	11 423,9
20. Kramat	371,3	371,3	6,7	2 485,8
21. Kalipucang	168,5	168,5	59,5	10 030,5
22. Kalialang	19,6	19,6	66,9	1 308,4
Jumlah	4 542,0	4 542,0	60,1	272 813,0
Tahun 2001	3 320,0	3 320,0	59,8	198 630,0

Sumber : Laporan Monografi Desa Kecamatan Jatibarang

Tabel 5.3.

Luas dan Produksi Jagung Menurut Desa  
di Kecamatan Jatibarang Kabupaten Brebes  
Tahun 2002

Desa / Kelurahan	Luas Tanam (Ha)	Luas Panen (Ha)	Rata-rata Produksi per Hektar	Produksi (Kuintal)
(1)	(2)	(3)	(4)	(5)
1. Kebogadung	77,4	77,4	24,1	1 864,9
2. Kebonagung	231,0	231,0	42,4	9 793,6
3. Klampis	0,0	0,0	0,0	0,0
4. Kemiriamba	499,5	499,5	24,3	12 128,6
5. Jatibarang Kidul	0,0	0,0	0,0	0,0
6. Karanglo	0,0	0,0	0,0	0,0
7. Tegalwulung	0,0	0,0	0,0	0,0
8. Jatibarang Lor	0,0	0,0	0,0	0,0
9. Pamengger	107,6	107,6	0,0	0,0
10. Kertasinduyasa	0,0	0,0	0,0	0,0
11. Janegara	0,0	0,0	0,0	0,0
12. Kendawa	61,7	61,7	30,2	1 864,9
13. Klikiran	77,4	77,4	24,1	1 864,9
14. Bojong	30,2	30,2	74,0	2 238,8
15. Buaran	0,0	0,0	0,0	0,0
16. Kedungtukang	0,0	0,0	0,0	0,0
17. Rengasbandung	30,2	30,2	40,1	1 212,3
18. Tembelang	15,7	15,7	29,7	466,8
19. Pedeslohor	0,0	0,0	0,0	0,0
20. Kramat	0,0	0,0	0,0	0,0
21. Kalipucang	30,2	30,2	43,2	1 305,2
22. Kalialang	0,0	0,0	0,0	0,0
Jumlah	1 161,0	1 161,0	28,2	32 740,0
Tahun 2001	96,0	96,0	30,8	2 960,0

Sumber : Laporan Monografi Desa Kecamatan Jatibarang

Tabel 5.4.

Luas dan Produksi Ubi Kayu Menurut Desa  
di Kecamatan Jatibarang Kabupaten Brebes  
Tahun 2002

Desa / Kelurahan	Luas Tanam (Ha)	Luas.Panen (Ha)	Rata-rata Produksi per Hektar	Produksi (Kuintal)
(1)	(2)	(3)	(4)	(5)
1. Kebogadung	0,0	0,0	0,0	0,0
2. Kebonagung	0,0	0,0	0,0	0,0
3. Klampis	0,0	0,0	0,0	0,0
4. Kemiriamba	0,0	0,0	0,0	0,0
5. Jatibarang Kidul	0,0	0,0	0,0	0,0
6. Karanglo	0,0	0,0	0,0	0,0
7. Tegalwulang	0,0	0,0	0,0	0,0
8. Jatibarang Lor	0,0	0,0	0,0	0,0
9. Pamengger	0,0	0,0	0,0	0,0
10. Kertasinduyasa	0,0	0,0	0,0	0,0
11. Janegara	0,0	0,0	0,0	0,0
12. Kendawa	0,0	0,0	0,0	0,0
13. Klikiran	0,0	0,0	0,0	0,0
14. Bojong	0,0	0,0	0,0	0,0
15. Buaran	0,0	0,0	0,0	0,0
16. Kedungtukang	0,0	0,0	0,0	0,0
17. Rengasbandung	0,0	0,0	0,0	0,0
18. Tembelang	0,0	0,0	0,0	0,0
19. Pedeslohor	0,0	0,0	0,0	0,0
20. Kramat	0,0	0,0	0,0	0,0
21. Kalipucang	0,0	0,0	0,0	0,0
22. Kalialang	0,0	0,0	0,0	0,0
Jumlah	0,0	0,0	0,0	0,0
Tahun 2001	1,0	1,0	180,0	180,0

Sumber : Laporan Monografi Desa Kecamatan Jatibarang

Tabel 5.5.

Luas dan Produksi Ubi Jalar Menurut Desa  
di Kecamatan Jatibarang Kabupaten Brebes  
Tahun 2002

Desa / Kelurahan	Luas Tanam (Ha)	Luas Panen (Ha)	Rata-rata Produksi per Hektar	Produksi (Kuintal)
(1)	(2)	(3)	(4)	(5)
1. Kebogadung	0,0	0,0	0,0	0,0
2. Kebonagung	0,0	0,0	0,0	0,0
3. Klampis	0,0	0,0	0,0	0,0
4. Kemiriamba	0,0	0,0	0,0	0,0
5. Jatibarang Kidul	0,0	0,0	0,0	0,0
6. Karanglo	0,0	0,0	0,0	0,0
7. Tegalwulung	0,0	0,0	0,0	0,0
8. Jatibarang Lor	0,0	0,0	0,0	0,0
9. Pamengger	0,0	0,0	0,0	0,0
10. Kertasinduyasa	0,0	0,0	0,0	0,0
11. Janegara	0,0	0,0	0,0	0,0
12. Kendawa	0,0	0,0	0,0	0,0
13. Klikiran	0,0	0,0	0,0	0,0
14. Bojong	0,0	0,0	0,0	0,0
15. Buaran	0,0	0,0	0,0	0,0
16. Kedungtukang	0,0	0,0	0,0	0,0
17. Rengasbandung	0,0	0,0	0,0	0,0
18. Tembelang	0,0	0,0	0,0	0,0
19. Pedeslohor	0,0	0,0	0,0	0,0
20. Kramat	0,0	0,0	0,0	0,0
21. Kalipucang	0,0	0,0	0,0	0,0
22. Kalialang	0,0	0,0	0,0	0,0
Jumlah	0,0	0,0	0,0	0,0
Tahun 2001	0,0	0,0	0,0	0,0

Sumber : Laporan Monografi Desa Kecamatan Jatibarang

Tabel 5.6.

**Luas dan Produksi Kacang Tanah Menurut Desa  
di Kecamatan Jatibarang Kabupaten Brebes  
Tahun 2002**

Desa / Kelurahan	Luas Tanam (Ha)	Luas Panen (Ha)	Rata-rata Produksi per Hektar	Produksi (Kuintal)
(1)	(2)	(3)	(4)	(5)
1. Kebogadung	0,0	0,0	0,0	0,0
2. Kebonagung	0,0	0,0	0,0	0,0
3. Klampis	0,0	0,0	0,0	0,0
4. Kemiriamba	0,0	0,0	0,0	0,0
5. Jatibarang Kidul	0,0	0,0	0,0	0,0
6. Karanglo	0,0	0,0	0,0	0,0
7. Tegalwulung	0,0	0,0	0,0	0,0
8. Jatibarang Lor	0,0	0,0	0,0	0,0
9. Pamengger	0,0	0,0	0,0	0,0
10. Kertasinduyasa	0,0	0,0	0,0	0,0
11. Janegara	0,0	0,0	0,0	0,0
12. Kendawa	0,0	0,0	0,0	0,0
13. Klikiran	0,0	0,0	0,0	0,0
14. Bojong	0,0	0,0	0,0	0,0
15. Buaran	0,0	0,0	0,0	0,0
16. Kedungtukang	0,0	0,0	0,0	0,0
17. Rengasbandung	0,0	0,0	0,0	0,0
18. Tembelang	0,0	0,0	0,0	0,0
19. Pedeslohor	0,0	0,0	0,0	0,0
20. Kramat	0,0	0,0	0,0	0,0
21. Kalipucang	0,0	0,0	0,0	0,0
22. Kalialang	0,0	0,0	0,0	0,0
Jumlah	0,0	0,0	0,0	0,0
Tahun 2001	0,0	0,0	0,0	0,0

Sumber : Laporan Monografi Desa Kecamatan Jatibarang

Tabel 5.7.

Luas dan Produksi Kedelai Menurut Desa  
di Kecamatan Jatibarang Kabupaten Brebes  
Tahun 2002

Desa / Kelurahan	Luas Tanam (Ha)	Luas Panen (Ha)	Rata-rata Produksi per Hektar	Produksi (Kuintal)
(1)	(2)	(3)	(4)	(5)
1. Kebogadung	0,0	0,0	0,0	0,0
2. Kebonagung	0,0	0,0	0,0	0,0
3. Klampis	0,0	0,0	0,0	0,0
4. Kemiriamba	0,0	0,0	0,0	0,0
5. Jatibarang Kidul	0,0	0,0	0,0	0,0
6. Karanglo	0,0	0,0	0,0	0,0
7. Tegalwulung	0,0	0,0	0,0	0,0
8. Jatibarang Lor	0,0	0,0	0,0	0,0
9. Pamengger	0,0	0,0	0,0	0,0
10. Kertasinduyasa	0,0	0,0	0,0	0,0
11. Janegara	0,0	0,0	0,0	0,0
12. Kendawa	0,0	0,0	0,0	0,0
13. Klikiran	0,0	0,0	0,0	0,0
14. Bojong	0,0	0,0	0,0	0,0
15. Buaran	0,0	0,0	0,0	0,0
16. Kedungtukang	0,0	0,0	0,0	0,0
17. Rengasbandung	0,0	0,0	0,0	0,0
18. Tembelang	0,0	0,0	0,0	0,0
19. Pedeslohor	0,0	0,0	0,0	0,0
20. Kramat	0,0	0,0	0,0	0,0
21. Kalipucang	0,0	0,0	0,0	0,0
22. Kalialang	0,0	0,0	0,0	0,0
Jumlah	0,0	0,0	0,0	0,0
Tahun 2001	421,0	421,0	219,6	92 440,0

Sumber : Laporan Monografi Desa Kecamatan Jatibarang

Tabel 5.8.

Luas dan Produksi Bawang Merah Menurut Desa  
di Kecamatan Jatibarang Kabupaten Brebes  
Tahun 2002

Desa / Kelurahan	Luas Tanam (Ha)	Luas Panen (Ha)	Rata-rata Produksi per Hektar	Produksi (Kuintal)
(1)	(2)	(3)	(4)	(5)
1. Kebogadung	133,8	133,8	61,5	8 232,3
2. Kebonagung	15,6	15,6	49,3	768,3
3. Klampis	0,0	0,0	0,0	0,0
4. Kemiriamba	0,0	0,0	0,0	0,0
5. Jatibarang Kidul	0,0	0,0	0,0	0,0
6. Karanglo	0,0	0,0	0,0	0,0
7. Tegalwulung	33,5	33,5	57,3	1 920,9
8. Jatibarang Lor	0,0	0,0	0,0	0,0
9. Pamengger	0,0	0,0	0,0	0,0
10. Kertasinduyasa	80,2	80,2	57,5	4 610,1
11. Janegara	44,6	44,6	82,1	3 658,8
12. Kendawa	0,0	0,0	0,0	0,0
13. Klikiran	0,0	0,0	0,0	0,0
14. Bojong	44,6	44,6	98,5	4 390,5
15. Buaran	115,9	115,9	82,1	9 512,9
16. Kedungtukang	222,9	222,9	82,1	18 294,0
17. Rengasbandung	33,5	33,5	98,3	3 292,9
18. Tembelang	11,2	11,2	48,9	548,9
19. Pedeslohor	4,5	4,5	72,8	329,3
20. Kramat	0,0	0,0	0,0	0,0
21. Kalipucang	0,0	0,0	0,0	0,0
22. Kaliialang	6,7	6,7	61,5	412,1
Jumlah	747,0	747,0	74,9	55 971,0
Tahun 2001	446,0	446,0	125,9	56 145,0

Sumber : Laporan Monografi Desa Kecamatan Jatibarang



**BAB VI**  
**PERINDUSTRIAN**

<https://brebekkab.go.id>

Tabel 6.1 Jumlah Industri Pengolahan Menurut Desa dan Jenisnya di Kecamatan Jatibarang Kabupaten Brebes Tahun 2002

Desa / Kelurahan	Industri Besar <sup>1</sup>	Industri Sedang <sup>1</sup>	Industri Kecil <sup>2</sup>	Industri Rumah Tangga <sup>2</sup>	Jumlah
(1)	(2)	(3)	(4)	(5)	(6)
1. Kebogadung	0	0	0	4	4
2. Kebonagung	0	0	0	31	31
3. Klampis	0	0	0	7	7
4. Kemiriamba	0	0	0	7	7
5. Jatibarang Kidul	0	0	3	0	3
6. Karanglo	0	0	12	6	18
7. Tegalwulung	0	0	0	2	2
8. Jatibarang Lor	1	0	5	10	16
9. Pamengger	0	0	4	5	9
10. Kertasinduyasa	0	0	4	82	86
11. Janegara	0	0	2	2	4
12. Kendawa	0	0	0	3	3
13. Klikiran	0	0	1	5	6
14. Bojong	0	0	0	6	6
15. Buaran	0	0	1	0	1
16. Kedungtukang	0	0	2	0	2
17. Rengasbandung	0	0	0	3	3
18. Tembelang	0	0	1	1	2
19. Pedeslohor	0	0	4	9	13
20. Kramat	0	0	0	18	18
21. Kalipucang	0	0	0	2	2
22. Kalialang	0	0	0	2	2
Jumlah	1	0	39	205	245
Tahun 2001	1	0	48	211	430

Sumber : 1. BPS Kabupaten Brebes

2. Laporan Monografi Desa Kecamatan Jatibarang

<https://brebeskab.bps.go.id>

**BAB VII**  
**TRANSPORTASI DAN**  
**KOMUNIKASI**

Tabel 7.1. Jumlah Sarana Transportasi Menurut Desa dan Jenisnya  
Di Kecamatan Jatibarang Kabupaten Brebes  
Tahun 2002

Desa / Kelurahan	Kapal Bemesin	Perahu Motor Tempel	Perahu Sampan	Bus/ Bus Mini	Truk/ Pick Up
(1)	(2)	(3)	(4)	(5)	(6)
1. Kebogadung	0	0	0	0	3
2. Kebonagung	0	0	0	0	2
3. Klampis	0	0	0	0	4
4. Kemiriamba	0	0	0	2	20
5. Jatibarang Kidul	0	0	0	0	35
6. Karanglo	0	0	0	0	18
7. Tegalwulung	0	0	0	0	10
8. Jatibarang Lor	0	0	0	0	1
9. Pamengger	0	0	0	0	5
10. Kertasinduyasa	0	0	0	0	7
11. Janegara	0	0	0	0	9
12. Kendawa	0	0	0	0	0
13. Klikiran	0	0	0	0	2
14. Bojong	0	0	0	0	2
15. Buaran	0	0	0	1	3
16. Kedungtukang	0	0	0	0	1
17. Rengasbandung	0	0	0	0	3
18. Tembelang	0	0	0	0	1
19. Pedeslohor	0	0	0	0	1
20. Kramat	0	0	0	0	0
21. Kalipucang	0	0	0	0	1
22. Kalialang	0	0	0	0	2
Jumlah	0	0	0	3	130
Tahun 2001	0	0	0	1	92

Sumber : Laporan Monografi Desa Kecamatan Jatibarang

Tabel 7.1. Lanjutan

Desa / Kelurahan	Mobil Pribadi	Sepeda Motor	Andong / Dokar / Delman	Televisi	Telepon Rumah Tangga
(1)	(7)	(8)	(9)	(10)	(11)
1. Kebogadung	4	75	5	180	4
2. Kebonagung	2	27	0	323	0
3. Klampis	2	105	0	350	6
4. Kemiriamba	7	61	0	100	5
5. Jatibarang Kidul	25	148	0	379	16
6. Karanglo	9	50	0	200	2
7. Tegalwulung	1	49	2	119	0
8. Jatibarang-Lor	47	145	0	137	53
9. Pamengger	4	106	7	307	2
10. Kertasinduyasa	8	92	0	471	16
11. Janegara	7	450	0	480	5
12. Kendawa	5	30	0	150	2
13. Klikiran	3	28	0	78	1
14. Bojong	1	74	6	250	1
15. Buaran	1	70	0	400	0
16. Kedungtukang	4	64	0	310	0
17. Rengasbandung	2	30	2	60	4
18. Tembelang	3	96	4	225	0
19. Pedeslohor	0	69	1	170	1
20. Kramat	6	108	3	107	0
21. Kalipucang	4	49	0	95	0
22. Kalialang	5	65	0	100	0
Jumlah	150	1 991	30	4 991	118
Tahun 2001	127	1 750	266	4 149	66

Sumber : Laporan Monografi Desa Kecamatan Jatibarang

Tabel 7.2.

Panjang Jalan (Km) Menurut Desa dan Jenisnya  
Di Kecamatan Jatibarang Kabupaten Brebes  
Tahun 2002

Desa / Kelurahan	Jalan Kelas I	Jalan Kelas II	Jalan Kelas III	Sub Jumlah
(1)	(2)	(3)	(4)	(5)
1. Kebogadung	0,0	0,0	0,0	0,0
2. Kebonagung	0,0	0,0	2,0	2,0
3. Klampis	0,0	0,0	2,0	2,0
4. Kemiriamba	0,0	0,0	1,0	1,0
5. Jatibarang Kidul	0,0	0,0	1,5	1,5
6. Karanglo	0,0	0,0	0,5	0,5
7. Tegalwulung	0,0	0,0	0,0	0,0
8. Jatibarang Lor	0,0	0,0	2,0	2,0
9. Pamengger	0,0	0,0	0,0	0,0
10. Kertasinduyasa	0,0	0,0	0,0	0,0
11. Janegara	0,0	0,0	2,5	2,5
12. Kendawa	0,0	0,0	2,0	2,0
13. Klikiran	0,0	0,0	0,0	0,0
14. Bojong	0,0	0,0	0,8	0,8
15. Buaran	0,0	0,0	0,6	0,6
16. Kedungtukang	0,0	0,0	1,0	1,0
17. Rengasbandung	0,0	0,0	0,0	0,0
18. Tembelang	0,0	0,0	0,0	0,0
19. Pedeslohor	0,0	0,0	1,0	1,0
20. Kramat	0,0	0,0	0,0	0,0
21. Kalipucang	0,0	0,0	3,0	3,0
22. Kalialang	0,0	0,0	0,0	0,0
Jumlah	0,0	0,0	19,9	19,9
Tahun 2001	0,0	0,0	14,5	14,5

Sumber : Laporan Monografi Desa Kecamatan Jatibarang

<https://brebe.kab.bps.go.id>

# **BAB VIII**

## **PEREKONOMIAN**

Tabel 7.2. Lanjutan

Desa / Kelurahan	Jalan Kelas IV	Jalan Kelas V	Jalan Desa Beraspal	Jumlah
(1)	(6)	(7)	(8)	(9)
1. Kebogadung	0,0	0,0	3,0	3,0
2. Kebonagung	0,0	0,0	2,0	4,0
3. Klampis	0,0	0,0	0,0	2,0
4. Kemiriamba	0,0	0,0	0,0	1,0
5. Jatibarang Kidul	3,0	0,0	2,0	6,5
6. Karanglo	0,0	0,0	3,8	4,3
7. Tegalwulung	0,0	0,0	3,0	3,0
8. Jatibarang Lor	0,0	0,0	1,0	3,0
9. Pamengger	0,0	0,0	1,0	1,0
10. Kertasinduyasa	0,5	3,9	0,5	4,9
11. Janegara	0,0	0,0	2,5	5,0
12. Kendawa	0,0	0,0	3,0	5,0
13. Klikiran	1,2	0,0	0,3	1,5
14. Bojong	0,0	0,0	0,0	0,8
15. Buaran	0,0	0,0	1,0	1,6
16. Kedungtukang	0,0	0,0	1,5	2,5
17. Rengasbandung	0,0	0,0	1,5	1,5
18. Tembelang	1,0	0,0	1,0	2,0
19. Pedeslohor	0,0	0,0	0,0	1,0
20. Kramat	0,0	0,0	0,0	0,0
21. Kalipucang	0,0	0,0	3,0	6,0
22. Kalialang	0,0	0,0	1,0	1,0
Jumlah	5,7	3,9	31,1	60,6
Tahun 2001	5,2	6,0	30,2	55,9

Sumber : Laporan Monografi Desa Kecamatan Jatibarang



Tabel 8.1

**Jumlah Pasar Menurut Desa dan Jenisnya  
Di Kecamatan Jatibarang Kabupaten Brebes  
Tahun 2002**

Desa / Kelurahan	Pasar Umum	Pasar Ikan	Pasar Hewan	Jumlah
(1)	(2)	(3)	(4)	(5)
1. Kebogadung	0	0	0	0
2. Kebonagung	0	0	0	0
3. Klampis	1	0	0	1
4. Kemiriamba	0	0	0	0
5. Jatibarang Kidul	0	0	0	0
6. Karanglo	0	0	0	0
7. Tegalwulung	0	0	0	0
8. Jatibarang Lor	1	0	0	1
9. Pamengger	0	0	0	0
10. Kertasinduyasa	0	0	0	0
11. Janegara	0	0	0	0
12. Kendawa	0	0	0	0
13. Klikiran	0	0	0	0
14. Bojong	0	0	0	0
15. Buaran	0	0	0	0
16. Kedungtukang	0	0	0	0
17. Rengasbandung	0	0	0	0
18. Tembelang	0	0	0	0
19. Pedeslohor	0	0	0	0
20. Kramat	0	0	0	0
21. Kalipucang	1	0	0	1
22. Kalialang	0	0	0	0
Jumlah	3	0	0	3
Tahun 2001	3	0	0	3

Sumber : Laporan Monografi Desa Kecamatan Jatibarang

Tabel 8.2 Jumlah Toko, Koperasi, Perkreditan dan Lumbung Desa Menurut Desa di Kecamatan Jatibarang Kabupaten Brebes Tahun 2002

Desa / Kelurahan	Toko/ Kios/ Warung	KUD/ BUUD	Koperasi Simpan Pinjam	Badan Perkredit- an	Lumbung Desa
(1)	(2)	(3)	(4)	(5)	(6)
1. Kebogadung	14	0	0	0	1
2. Kebonagung	7	0	0	0	0
3. Klampis	12	0	0	0	0
4. Kemiriamba	23	0	0	0	0
5. Jatibarang Kidul	67	0	2	0	0
6. Karanglo	33	0	1	0	0
7. Tegalwulung	38	0	0	0	1
8. Jatibarang Lor	41	0	1	0	0
9. Pamengger	31	0	0	0	1
10. Kertasinduyasa	26	0	0	1	0
11. Janegara	12	0	1	0	0
12. Kendawa	0	1	0	0	0
13. Klikiran	14	0	0	0	0
14. Bojong	8	0	0	0	0
15. Buaran	11	0	0	1	0
16. Kedungtukang	12	0	0	0	0
17. Rengasbandung	35	0	0	0	1
18. Tembelang	9	0	0	0	0
19. Pedeslohor	14	0	0	0	0
20. Kramat	8	0	0	0	0
21. Kalipucang	17	0	0	0	0
22. Kalialang	7	0	0	0	0
Jumlah	439	1	5	2	4
Tahun 2001	436	1	13	3	7

Sumber : Laporan Monografi Desa Kecamatan Jatibarang

Tabel 8.3 Jumlah Sarana Hotel, Rumah Makan, Wartel dan Angkutan Menurut Desa dan Jenisnya Di Kecamatan Jatibarang Kabupaten Brebes Tahun 2002

Desa / Kelurahan	Hotel/ Losmen	Rumah/Wa- rung Makan	Wartel	Angkot/ Angkudes
(1)	(2)	(3)	(4)	(5)
1. Kebogadung	0	2	0	0
2. Kebonagung	0	4	1	2
3. Klampis	0	3	0	0
4. Kemiriamba	0	4	1	0
5. Jatibarang Kidul	0	14	3	0
6. Karanglo	0	7	1	1
7. Tegalwulung	0	2	0	7
8. Jatibarang Lor	0	4	5	0
9. Pamengger	0	7	0	0
10. Kertasinduyasa	0	5	0	0
11. Janegara	0	4	0	4
12. Kendawa	0	4	1	0
13. Klikiran	0	2	0	0
14. Bojong	0	7	0	0
15. Buaran	0	4	1	0
16. Kedungtukang	0	4	0	2
17. Rengasbandung	0	1	0	0
18. Tembelang	0	2	0	0
19. Pedeslohor	0	3	0	1
20. Kramat	0	2	0	1
21. Kalipucang	0	5	1	0
22. Kalialang	0	4	0	0
Jumlah	0	94	14	18
Tahun 2001	0	86	16	22

Sumber : Laporan Monografi Desa Kecamatan Jatibarang

Tabel 8.4 Jumlah Usaha Peternakan, Penggilingan Padi (*Rice Mill*) dan Rental Menurut Desa di Kecamatan Jatibarang Kabupaten Brebes Tahun 2002

Desa / Kelurahan	Usaha Peternakan	Penggilingan Padi	Rental
(1)	(2)	(3)	(4)
1. Kebogadung	0	1	0
2. Kebonagung	1	0	0
3. Klampis	0	2	0
4. Kemiriamba	0	0	0
5. Jatibarang Kidul	0	3	1
6. Karanglo	0	2	1
7. Tegalwulung	0	1	0
8. Jatibarang Lor	0	3	0
9. Pamengger	0	3	0
10. Kertasinduyasa	2	2	0
11. Janegara	0	1	0
12. Kendawa	0	2	1
13. Klikiran	0	0	0
14. Bojong	0	0	0
15. Buaran	0	0	0
16. Kedungtukang	0	2	0
17. Rengasbandung	0	1	0
18. Tembelang	1	1	0
19. Pedeslohor	0	0	0
20. Kramat	2	1	0
21. Kalipucang	0	1	0
22. Kalialang	0	1	0
Jumlah	6	27	3
Tahun 2001	39	31	5

Sumber : Laporan Monografi Desa Kecamatan Jatibarang

Kecamatan Jatibarang Dalam Angka 2002

315.598

ISSN : -

No. Publikasi : 3329160.0301

Katalog BPS : 1402.3329160

Ukuran Buku : 15 cm X 21,5 cm

Jumlah Halaman : 55 halaman

Naskah :  
BPS Kabupaten Brebes









Penyunting :  
Seksi Statistik Produksi

Diterbitkan oleh :  
BPS Kabupaten Brebes

Boleh dikutip dengan menyebut sumbernya

Publikasi Kecamatan Jatibarang Dalam Angka 2002 menyajikan gambaran umum tentang perkembangan pembangunan tahun 2002 dan beberapa tahun sebelumnya.

Cakupan publikasi tersebut meliputi :

-  Keadaan Geografi
-  Pemerintahan
-  Penduduk
-  Sosial
-  Pertanian
-  Perindustrian
-  Transportasi dan Komunikasi
-  Perekonomian

Kecamatan Jatibarang Dalam Angka 2002 merupakan publikasi BPS Kabupaten Brebes bekerja sama dengan BAPPEDA Kabupaten Brebes.



BADAN PUSAT STATISTIK KABUPATEN BREBES

Jalan Letjen. MT. Haryono No. 74

Telp. (0283)-671168 Brebes 52212

10 0404 1758

LABEL SEMENTARA  
SENSUS BARANG 2014

Ruang	ID	Lokasi	Petugas
B2309	121.0914.8018-1	CB24	RAN



33290.160

ISSN : 0852-0253  
3329160 0301

Publikasi Kecamatan Jatibarang Dalam Angka 2002 menyajikan gambaran umum tentang perkembangan pembangunan tahun 2002 dan beberapa tahun sebelumnya.

Cakupan publikasi tersebut meliputi

- Keadaan Geografi
- Pemerintahan
- Penduduk
- Sosial
- Pertanian
- Perindustrian
- Transportasi dan Komunikasi
- Perekonomian

Kecamatan Jatibarang Dalam Angka 2002 merupakan publikasi BPS Kabupaten Brebes bekerjasama dengan BAPPEDA Kabupaten Brebes

<https://brebeskab.bps.go.id>

# KECAMATAN JATIBARANG DALAM ANGKA

**315.598**  
**Kec.**  
**Ind.**

*BPS* Badan Pusat Statistik

## TAHUN 2002

**BPS** **BADAN PUSAT STATISTIK KABUPATEN BREBES**  
Jalan Letjen MT Haryono No. 74  
Telp. (0283) 671168 Brebes 52212

**KERJASAMA**  
**BAPPEDA KABUPATEN BREBES**  
**BADAN PUSAT STATISTIK KABUPATEN BREBES**