



KECAMATAN BOJONGLOA KIDUL DALAM ANGKA

Bojongloa Kidul Subdistrict in Figures

2023



BADAN PUSAT STATISTIK

KOTA BANDUNG

BPS-Statistics of Bandung Municipality



KECAMATAN BOJONGLOA KIDUL DALAM ANGKA

Bojongloa Kidul Subdistrict in Figures

2023

KECAMATAN BOJONGLOA KIDUL DALAM ANGKA
Bojongloa Kidul Subdistrict in Figures
2023

ISSN: 2797-4790

No. Publikasi/*Publication Number*: 32730.2237

Katalog /*Catalog*: 1102001.3273010

Ukuran Buku/*Book Size*: 14,8 cm x 21 cm

Jumlah Halaman/*Number of Pages*: xxx + 154 hal/*pages*

Naskah/*Manuscript*:

BPS Kota Bandung

BPS-Statistics of Bandung Municipality

Penyunting/*Editor*:

BPS Kota Bandung

BPS-Statistics of Bandung Municipality

Desain Kover/*Cover Design*:

BPS Kota Bandung

BPS-Statistics of Bandung Municipality

Ilustrasi Kover/*Cover Illustration*:

.....

Diterbitkan oleh/*Published by*:

©BPS Kota Bandung/*BPS-Statistics of Bandung Municipality*

Dicetak oleh/*Printed by*:

BPS Kota Bandung/*BPS-Statistics of Bandung Municipality*

Dilarang mengumumkan, mendistribusikan, mengomunikasikan, dan/atau menggandakan sebagian atau seluruh isi buku ini untuk tujuan komersil tanpa izin tertulis dari Badan Pusat Statistik Kota Bandung

Prohibited to announce, distribute, communicate, and/or copy part or all of this book for commercial purpose without permission from BPS-Statistics Indonesia of Bandung Municipality

TIM PENYUSUN/TEAM MEMBERS

Pengarah/Director

Samiran S.Si, M.T.

Penanggung Jawab/Persons in Charge

Samiran S.Si, M.T.

Penyunting/Editors

Harry Nurdyana Soleh, S.Si., M.E.

Pengolah Data dan Penulis Naskah/Data Processor and Writers

Harry Nurdyana Soleh, S.Si., M.E. • Muhammad Fikri Firmansyah, SST
Lestari Frimadona Rumahorbo A.Md. •

Penata Letak/Layout Designers

Muhammad Fikri Firmansyah, SST • Fitri Intan Pratiwi, SST • Tesha Ageni
S.Stat • Lestari Frimadona Rumahorbo A.Md.

•

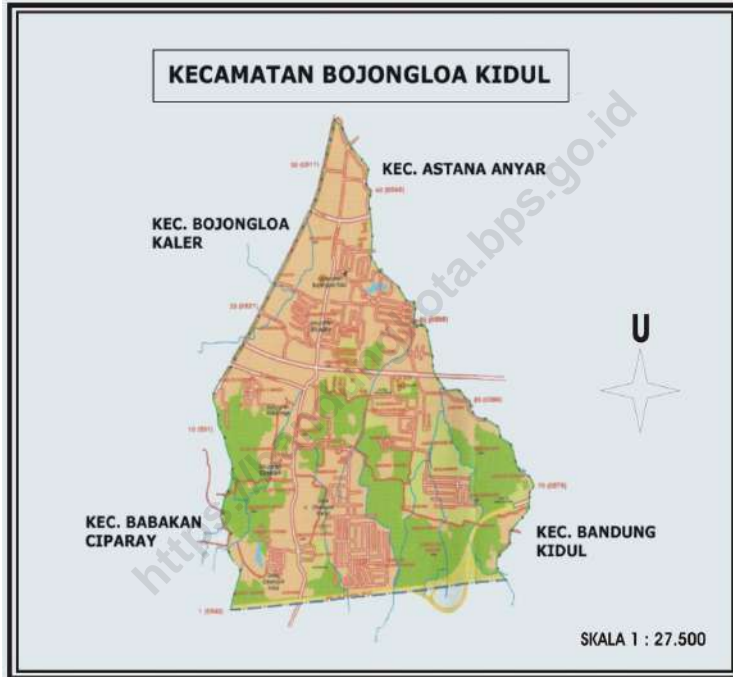
Pengumpul Data/Data Collector

Iwan Setiawan

KONTRIBUTOR DATA/DATA CONTRIBUTORS

1. Kementerian Agama/*Ministry of Religious Affair*
2. Kementerian Pendidikan dan Kebudayaan/*Ministry of Education and Culture*
3. Badan Meteorologi Klimatologi dan Geofisika/*Meteorological, Climatology, and Geophysical Agency*
4. Badan Pusat Statistik/*BPS-Statistics Indonesia*
5. Kantor Kecamatan Bojongloa Kidul/ *Bojongloa Kidul Subdistrict Office*
6. Dinas Kependudukan dan Pencatatan Sipil Kota Bandung/ *Population and Civil Registration Department of Bandung Municipality*
7. Polsek Kecamatan Bojongloa Kidul/ *Sector Police of Bojongloa Kidul Subdistrict*
8. Kantor Urusan Agama Kecamatan Bojongloa Kidul/ *Religious Affairs of Bojongloa Kidul Subdistrict*

PETA WILAYAH KECAMATAN BOJONGLOA KIDUL
MAP OF BOJONGLOA KIDUL SUBDISTRICT



Catatan/Note: ...

Sumber/Source: <http://cibaduyutonline.blogspot.com/2013/08/peta-kecamatan-bojongloa-kidul-cibaduyut.html>

KEPALA BPS KOTA BANDUNG
CHIEF STATISTICIAN OF BANDUNG MUNICIPALITY



Samiran S.Si, M.T.



KATA PENGANTAR

BPS Kota Bandung setiap tahun menerbitkan publikasi Kecamatan Dalam Angka (KCDA). Publikasi ini berisi berbagai data level kecamatan baik data sosial maupun ekonomi termasuk data pemerintahan. Data yang dicantumkan dikumpulkan BPS dari berbagai institusi maupun lembaga terkait. Publikasi ini memuat data tahun 2022 serta beberapa tahun ke belakang.

Kecamatan Bojongloa Kidul Dalam Angka 2023 merupakan salah satu publikasi KCDA dari 30 publikasi sejenis yang ada di Kota Bandung. Apa yang dimuat dalam publikasi ini menyangkut data statistik kecamatan Bojongloa Kidul. Diantaranya ada data kependudukan, geografi, ketenagakerjaan, pariwisata dan pertanian, termasuk juga data industri, perbankan dan perdagangan.

Publikasi ini dapat terwujud berkat kerjasama dan bantuan dari berbagai pihak baik instansi pemerintah maupun swasta. Kami mengucapkan terima kasih kepada semua pihak yang telah memberikan bantuan dan kontribusinya. Semoga publikasi ini dapat membawa manfaat bagi perencanaan, evaluasi dan pembangunan Kota Bandung.

Bandung , September 2023
Kepala BPS
KOTA BANDUNG

Samiran S.Si, M.T.
Nip.197305121994121001



PREFACE

The KCDA (Sub-District in Figures) Publication is annually published by Statistics Indonesia Bandung Municipality. This Publication consist of various sub district-level data, including social, economic and government source data. The Data that showed was originally collected by Statistics Indonesia Bandung Municipality from various and related institutions. This Publication contains data from 2022 and previous years.

Bojongloa Kidul sub-district in Figures 2023 is one of KCDA's publications out of 30 similar publications in Statistics Indonesia Bandung Municipality. Those that contained in this publication including population data, geography, employment, tourism, agriculture, and also industry, banking and trade in Bojongloa Kidul sub-district area.

The existence of this publication requires cooperation and assistance from various parties, both government and private sectors. We would like to appreciate all parties that already give help and contributions. We wish that this publication would be meaningful and bring benefits on planning and evaluating in order to continue the development of Bandung Municipality.

*Bandung , September 2023
Chief Statistician of
Bandung Municipality*

Samiran S.Si, M.T.
Nip.197305121994121001

DAFTAR ISI/CONTENTS

	Halaman <i>Page</i>
KATA PENGANTAR.....	xi
Preface.....	xii
Daftar Isi/ Contents	xiii
Daftar Tabel/ List of Tables	xiv
Daftar Gambar/ List of Figures	xxv
Penjelasan Umum/ Explanatory Notes	xxvii
Daftar Singkatan/ List of Abbreviation	xxix
1. Geografi dan Iklim/ <i>Geography and Climate</i>	1
2. Pemerintahan/ <i>Government</i>	15
3. Penduduk dan Ketenagakerjaan/ <i>Population and Employment</i>	25
4. Sosial dan Kesejahteraan Rakyat/ <i>Social and Welfare</i>	61
5. Pertanian/ <i>Agriculture</i>	113
6. Industri/ <i>Industry</i>	127
7. Pariwisata, Transportasi dan Komunikasi/ <i>Tourism, Transportation and Communication</i>	133
8. Perbankan, Koperasi, dan Perdagangan/ <i>Banking, Cooperative, and Trade</i> 145	

DAFTAR TABEL/LIST OF TABLES

	Halaman Page
1. GEOGRAFI DAN IKLIM/GEOGRAPHY AND CLIMATE	
1.1 KEADAAN GEOGRAFI GEOGRAPHY CONDITION	
1.1.1 Luas Daerah Menurut Kelurahan di Kecamatan Bojongloa Kidul, 2022 <i>Total Area by Villages in Bojongloa Kidul Subdistrict, 2022.....</i>	5
1.1.2 Tinggi Wilayah di Atas Permukaan Laut (DPL) Menurut Kelurahan di Kecamatan Bojongloa Kidul, 2022 <i>Altitude Above Sea Level (DPL) by Village in Bojongloa Kidul Subdistrict, 2022</i>	6
1.1.3 Jarak Antar Kelurahan, ke Kecamatan Bojongloa Kidul dan Ke Pemerintahan Kota Bandung (km), 2022 <i>Distance between Vilages, To Bojongloa Kidul Subdistricts and the City Government of Bandung (km), 2022.....</i>	7
1.1.4 Jarak Kecamatan Bojongloa Kidul Ke Kecamatan Lain dan ke Pemerintahan Kota Bandung, 2022 <i>Distance from Bojongloa Kidul Subdistrict to Other Subdistricts and to the City Government of Bandung, 2022.....</i>	9
1.2 KEADAAN IKLIM CLIMATE CONDITION	
1.2.1 Pengamatan Unsur Iklim Menurut Bulan di Kecamatan Bojongloa Kidul, 2022 <i>Observation of Climate Elements by Month at Bojongloa Kidul, 2022.</i>	11
2. PEMERINTAHAN/GOVERNMENT	
2.1 WILAYAH ADMINISTRATIF ADMINISTRATIVE AREA	
2.1.1 Jumlah Rukun Warga (RW) dan Rukun Tetangga (RT) di Kecamatan Bojongloa Kidul, 2018-2022 <i>Number of Hamlet and Neighbourhood in Bojongloa Kidul Subdistrict, 2018-2022</i>	19

2.1.2	Jumlah Rukun Warga (RW) dan Rukun Tetangga (RT) Menurut Kelurahan di Kecamatan Bojongloa Kidul, 2022 <i>Number of Hamlet and Neighbourhood by Village in Bojongloa Kidul Subdistrict, 2022</i>	20
2.2	PEMERINTAHAN GOVERNMENT	
2.2.1	Jumlah Pegawai Negeri Sipil Menurut Kelurahan dan Jenis Kelamin di Kecamatan Bojongloa Kidul, 2022 <i>Number of Civil Servants by Urban Village and Gender in Bojongloa Kidul SubDistrict, 2022</i>	21
2.2.2	Jumlah Pegawai Negeri Sipil Menurut Tingkat Pendidikan Tertinggi yang di Tamatkan dan Jenis Kelamin di Kecamatan Bojongloa Kidul, 2022	22
2.2.3	Jumlah Pegawai Negeri Sipil Menurut Golongan Kepangkatan dan Jenis Kelamin di Kecamatan Bojongloa Kidul, 2022 <i>Number of Civil Servants by Hierarchy and Sex in the Subdistrict of Bojongloa Kidul, 2022</i>	23
3.	PENDUDUK DAN KETENAGAKERJAAN/POPULATION AND EMPLOYMENT	
3.1	PENDUDUK POPULATION	
3.1.1	Penduduk, Laju Pertumbuhan Penduduk, Distribusi Persentase Penduduk, Kepadatan Penduduk, Rasio Jenis Kelamin Penduduk Menurut Kelurahan di Kecamatan Bojongloa Kidul, 2022 <i>Population, Population Growth Rate, Percentage Distribution of Population, Population Density, and Population Sex Ratio by Village in Bojongloa Kidul Subdistrict, 2022</i>	29
3.1.2	Persentase Penduduk, Kepadatan penduduk dan Rasio Jenis Kelamin di Kecamatan Bojongloa Kidul, 2022 <i>Population Percentage, Population Density and Population Sex Ratio in Bojongloa Kidul Subdistrict, 2022</i>	32

3.1.3	Penduduk Kecamatan Bojongloa Kidul Menurut Tingkat Pendidikan Semester II, 2022 <i>Population in Bojongloa Kidul Subdistrict by Education Semester II, 2022</i>	34
3.1.4	Jumlah Penduduk Menurut Jenis Kelamin di Bojongloa Kidul, 2022 <i>Population by Gender in Bojongloa Kidul Subdistrict, 2022</i>	35
3.1.5	Jumlah Penduduk Menurut Status Perkawinan di Kecamatan Bojongloa Kidul, 2022 <i>Population of Bojongloa Kidul Subdistrict by Marital Status, 2022</i>	36
3.1.6	Persentase Penduduk, Kepadatan Penduduk dan Rasio Jenis Kelamin di Kecamatan Bojongloa Kidul, 2022 <i>Population Percentage, Population Density, and population Sex Ratio in Bojongloa Kidul Subdistrict, 2022</i>	37
3.1.7	Penduduk Kecamatan Bojongloa Kidul Menurut Kelompok Umur Semester II, 2022 <i>Population of Bojongloa Kidul Subdistrict by age group Semester II, 2022</i>	39
3.1.8	Penduduk Kelurahan Cibaduyut Kidul di Kecamatan Bojongloa Kidul Menurut Kelompok Umur Semester II, 2022 <i>Population of Cibaduyut Kidul Village in Bojongloa Kidul Subdistrict by age group Semester II, 2022</i>	40
3.1.9	Penduduk Kelurahan Cibaduyut Wetan di Kecamatan Bojongloa Kidul Menurut Kelompok Umur Semester II, 2022 <i>Population of Cibaduyut Wetan Village in Bojongloa Kidul Subdistrict by age group Semester II, 2022</i>	41
3.1.10	Penduduk Kelurahan Mekar Wangi di Kecamatan Bojongloa Kidul Menurut Kelompok Umur Semester II, 2022 <i>Population of Mekar Wangi Village in Bojongloa Kidul Subdistrict by age group Semester II, 2022</i>	42
3.1.11	Penduduk Kelurahan Cibaduyut di Kecamatan Bojongloa Kidul Menurut Kelompok Umur Semester II, 2022	

	<i>Population of Cibaduyut Village in Bojongloa Kidul Subdistrict by age group Semester II, 2022</i>	43
3.1.12	Penduduk Kelurahan Kebon Lega di Kecamatan Bojongloa Kidul Menurut Kelompok Umur Semester II, 2022 <i>Population of Kebon Lega Village in Bojongloa Kidul Subdistrict by age group Semester II, 2022</i>	44
3.1.14	Penduduk Kelurahan Situsaeur di Kecamatan Bojongloa Kidul Menurut Kelompok Umur Semester II, 2022 <i>Population of Situsaeur Village Bojongloa Kidul Subdistrict by age group Semester II, 2022</i>	45
3.1.15	Penduduk Kecamatan Bojongloa Kidul Menurut Usia Sekolah Semester II, 2022 <i>Population of Bojongloa Kidul Subdistrict by School Age, 2022</i>	46
3.1.16	Penduduk Kelurahan Cibaduyut Kidul di Kecamatan Bojongloa Kidul Menurut Usia Sekolah Semester II, 2022 <i>Population of Cibaduyut Kidul Village in Bojongloa Kidul Subdistrict by School Age, 2022</i>	47
3.1.16	Penduduk Kelurahan Cibaduyut Wetan di Kecamatan Bojongloa Kidul Menurut Usia Sekolah Semester II, 2022 <i>Population of Cibaduyut Wetan Village in Bojongloa Kidul Subdistrict by School Age, 2022</i>	48
3.1.17	Penduduk Kelurahan Mekar Wangi di Kecamatan Bojongloa Kidul Menurut Usia Sekolah Semester II, 2022 <i>Population of Mekar Wangi Village in Bojongloa Kidul Subdistrict by School Age, 2022</i>	49
3.1.18	Penduduk Kelurahan Cibaduyut di Kecamatan Bojongloa Kidul Menurut Usia Sekolah Semester II, 2022 <i>Population of Village in Cibaduyut Subdistrict by School Age, 2022</i>	50
3.1.16	Penduduk Kelurahan Kebon Lega di Kecamatan Bojongloa Kidul Menurut Usia Sekolah Semester II, 2022 <i>Population of Kebon Lega Village in Bojongloa Kidul Subdistrict by School Age, 2022</i>	51
3.1.20	Penduduk Kelurahan Situsaeur di Kecamatan Bojongloa Kidul Menurut Usia Sekolah Semester II, 2022	

	<i>Population of Situsaeur Village in Bojongloa Kidul Subdistrict by School Age, 2022</i>	52
3.1.21	Angka Ketergantungan Menurut Kelurahan di Kecamatan Bojongloa Kidul Semester II, 2022 <i>Dependency Rate by Village in Bojongloa Kidul Subdistrict Semester II, 2022</i>	53
3.1.22	Jumlah Kelahiran dan Kematian Menurut Jenis Kelamin dan Kelurahan di Kecamatan Bojongloa Kidul, 2022 <i>Population of Births and Deaths by Gender and Village in Bojongloa Kidul Subdistrict, 2022.....</i>	54
3.1.23	Jumlah Penduduk Datang dan Pindah Menurut Jenis Kelamin dan Kelurahan di Kecamatan Bojongloa Kidul, 2022 <i>Population of Coming and Moving by Gender and Village in Bojongloa Kidul Subdistrict, 2022</i>	56
3.1.24	Jumlah Penduduk Menurut Jenis Mata Pencaharian di Kecamatan Bojongloa Kidul, 2022 <i>Total Population by Type of Livelihood in Bojongloa Kidul Subdistrict, 2022</i>	58

4. SOSIAL DAN KESEJAHTERAAN RAKYAT/SOCIAL AND WELFARE

4.1 PENDIDIKAN EDUCATION

4.1.1	Banyaknya Kelurahan yang Memiliki Fasilitas Sekolah Menurut Tingkat Pendidikan di Kecamatan Bojongloa Kidul, 2022 <i>Number of Villages Having Educational Facilities by Educational Level in Bojongloa Kidul Subdistrict, 2022.....</i>	65
4.1.2	Jumlah Sekolah Menurut Tingkat Pendidikan di Kecamatan Bojongloa Kidul, 2021/2022 dan 2022/2023 <i>Number of Schools by Educational Level in Bojongloa Kidul Subdistrict, 2021/2022 and 2022/2023.....</i>	66
4.1.3	Jumlah Guru Menurut Tingkat Pendidikan di Kecamatan Bojongloa Kidul, 2021/2023 dan 2021/2023 <i>Number of Teachers by Educational Level in Bojongloa Kidul Subdistrict, 2021/2023 and 2021/2023.....</i>	67

4.1.4	Jumlah Murid Menurut Tingkat Pendidikan di Kecamatan Bojongloa Kidul, 2021/2022 dan 2022/2023 <i>Number of Pupils by Educational Level in Bojongloa Kidul Subdistrict, 2021/2022 and 2022/2023.....</i>	68
4.2	KESEHATAN HEALTH	
4.2.1	Banyaknya Kelurahan yang Memiliki Sarana Kesehatan Menurut Jenis Sarana Kesehatan di Kecamatan Bojongloa Kidul, 2022 <i>Number of Villages¹ Health Facilities by Type of Health Facilities in Bojongloa Kidul Subdistrict, 2022</i>	69
4.2.2	Jumlah Bayi Yang Pernah Mendapat Imunisasi Menurut Jenis Imunisasi di Kecamatan Bojongloa Kidul, 2022 <i>Number of Infant have Received Immunizations by Type of Immunizations in Bojongloa Kidul Subdistrict, 2022</i>	70
4.2.3	Jumlah Bayi Yang di Imunisasi Menurut Jenis Imunisasi dan Kelurahan di Kecamatan Bojongloa Kidul, 2022 <i>Number of Infant have Received Immunizations by Type of Immunizations and Village in Bojongloa Kidul Subdistrict, 2022</i>	72
4.2.4	Jumlah Bayi Lahir dan Bayi Berat Badan Rendah (BBLR) di Kecamatan Bojongloa Kidul, 2022 <i>Number of Babies born and Low Birth Weight Babies in Bojongloa Kidul Subdistrict, 2022.....</i>	75
4.2.5	Jumlah PUS dan Peserta KB Aktif Menurut Kelurahan di Kecamatan Bojongloa Kidul, 2022 <i>Number of PUS and Active Family Planning Participants by Village in Bojongloa Kidul Subdistrict, 202.....</i>	76
4.2.6	Jumlah Peserta KB Aktif Menurut Metode Kontrasepsi di Kecamatan Bojongloa Kidul, 2022 <i>Number of Active Family Planning Participants by Contraceptive Methods in Bojongloa Kidul Subdistrict, 2022</i>	77
4.2.7	Jumlah Peserta KB Aktif Menurut Jenis Alat Kontrasepsi Menurut Kelurahan di Kecamatan Bojongloa Kidul, 2022 <i>Number of Active Family Planning Participants by Type of Contraceptive Used by Village in Bojongloa Kidul Subdistrict, 2022</i>	80

4.2.8	Jumlah KK dan Jiwa Menurut Tahapan KS Kelurahan di Kecamatan Bojongloa Kidul, 2022 <i>Number of Family Card and People by KS Village in Bojongloa Kidul Subdistrict, 2022</i>	83
4.2.9	Jumlah KK Penerima Raskin dan Alokasinya Menurut Kelurahan di Kecamatan Bojongloa Kidul, 2022 <i>Number of Poor Rice Recipient Families and Allocation in Bojongloa Kidul Subdistrict, 2022</i>	85
4.2.10	Jumlah Penduduk Penyandang Disabilitas Menurut Jenisnya dan Kelurahan di Kecamatan Bojongloa Kidul, 2022 <i>Number of Population with Disabilities by Type and Village in Bojongloa Kidul Subdistrict, 2022</i>	86
4.3	AGAMA RELIGION	
4.3.1	Persentase Penduduk Menurut Kelurahan dan Agama yang Dianut di di Kecamatan Bojongloa Kidul, 2022 <i>Percentage of Population by Village and Religion Adhered to in Bojongloa Kidul Subdistrict, 2022</i>	88
4.3.2	Jumlah Sarana Peribadatan Menurut Kelurahan di Kecamatan Bojongloa Kidul, 2022 <i>Number of Worship Facilities by Villages in Bojongloa Kidul Subdistrict, 2022</i>	90
4.3.3	Jumlah Pemberi dan Penerima Zakat Fitrah per Kelurahan di Kecamatan Bojongloa Kidul, 2022 <i>Number of Givers and Recipients of Zakat Fitrah per Village in Bojongloa Kidul Subdistrict, 2022</i>	91
4.3.4	Jumlah Zakat Fitrah Terkumpul Menurut Jenisnya per Kelurahan di Kecamatan Bojongloa Kidul 2022 <i>Amount of Zakat Fitrah Collected by Type per Village in Bojongloa Kidul Subdistrict, 2022</i>	92
4.3.5	Jumlah Jemaah Haji menurut Jenis Kelamin per Kelurahan di Kecamatan Bojongloa Kidul, 2022 <i>Number of Hajj Pilgrims by Gender per Village in Bojongloa Kidul Subdistrict, 2022</i>	93

4.3.6	Jumlah Nikah, Talak, Cerai dan Rujuk per Kelurahan di Kecamatan Bojongloa Kidul, 2022 <i>Number of Marriage, Divorce, Divorce and Referral per Village in Bojongloa Kidul Subdistrict, 2022</i>	94
4.3.7	Jumlah Sarana Kegiatan Agama Islam Menurut Kelurahan di Kecamatan Bojongloa Kidul, 2022 <i>Number of Facilities for Islamic Religious Activities by Village in Bojongloa Kidul Subdistrict, 2022</i>	95
4.3.8	Jumlah Pemberi dan Penerima Hewan Kurban Menurut Kelurahan di Kecamatan Bojongloa Kidul, 2022 <i>Number of Givers and Recipients of Sacrificial Animal by Village in Bojongloa Kidul Subdistrict, 2022</i>	96
4.3.9	Jumlah Hewan Kurban Menurut Kelurahan di Kecamatan Bojongloa Kidul, 2022 <i>Number of Sacrificial Animal by Village in Bojongloa Kidul Subdistrict, 2022</i>	97
4.4	SOSIAL LAINNYA OTHER SOCIAL AFFAIRS	
4.4.1	Jumlah Gangguan Umum Kamtibmas Menurut Jenis per Kelurahan di Kecamatan Bojongloa Kidul, 2022 <i>Number of Public Disorders of Security and Safety by Type per Village in Bojongloa Kidul Subdistrict, 2022</i>	98
4.4.2	Banyaknya Kejadian Bencana Alam Menurut Kelurahan dan Jenis Bencana Alam di Kecamatan Bojongloa Kidul, 2022 <i>Number of Natural Disaster Events by Villages and Type of Natural Disaster in Bojongloa Kidul Subdistrict, 2022</i>	100
4.4.3	Banyaknya Korban Jiwa Akibat Bencana Alam menurut Kelurahan dan Jenis Bencana Alam di Kecamatan Bojongloa Kidul, 2022 <i>Number of Facilities Due to Natural Disasters bay Villages and Type of Natural Disaster in Bojongloa Kidul Subdistrict, 2022</i>	103
4.4.4	Keberadaan Fasilitas/Upaya Antisipasi/Mitigasi Bencana Alam Menurut Kelurahan di Kecamatan Bojongloa Kidul, 2022	

	<i>Existence of Facilities/Efforts for Anticipation/Mitigation of Natural Disasters by Villages in Bojongloa Kidul Subdistrict, 2022.....</i>	106
4.4.5	Jumlah Kelompok Organisasi Menurut Kelurahan di Kecamatan Bojongloa Kidul, 2022 <i>Number of Organizational Groups by Village in Bojongloa Kidul Subdistrict, 2022.....</i>	108
4.4.6	Jumlah Sarana Olahraga Menurut Kelurahan di Kecamatan Bojongloa Kidul, 2022 <i>Number of Sports Facilities by Village in Bojongloa Kidul Subdistrict, 2022.....</i>	109
5.	PERTANIAN/AGRICULTURE	
5.1	Luas Panen Tanaman Sayuran dan Buah-buahan Semusim Menurut Jenis Tanaman di Kecamatan Bojongloa Kidul (ha), 2019-2022 <i>Harvested Area of Seasonal Vegetables and Fruits by Kind of Plant in Bojongloa Kidul SubDistrict (ha), 2019-2022.....</i>	117
5.2	Produksi Tanaman Sayuran dan Buah-Buahan Semusim Menurut Jenis dan Tanaman di Kecamatan Bojongloa Kidul (kg), 2019-2022 <i>Production of Seasonal Vegetables and Fruits by Kind of Plant in Bojongloa Kidul Subdistrict (kg), 2019-2022.....</i>	118
5.3	Luas Panen Tanaman Biofarmaka Menurut Jenis Tanaman di Kecamatan Bojongloa Kidul (m ²), 2019-2022 <i>Harvested Area of Medicinal Plants by Kind of Plant in Bojongloa Kidul Subdistrict (m²), 2019-2022.....</i>	119
5.4	Produksi Tanaman Biofarmaka Menurut Jenis Tanaman di Kecamatan Bojongloa Kidul (kg), 2019-2022 <i>Production of Medicinal Plants by Kind of Plant in Bojongloa Kidul Subdistrict (kg),2019-2022.....</i>	120
5.5	Luas Panen Tanaman Hias Menurut Jenis Tanaman di KecamatanBojongloa Kidul (m ²), 2019-2022 <i>Harvested Area of Ornamental Plants by Kind of Plant in Bojongloa Kidul Subdistrict (m²), 2019-2022.....</i>	121

5.6	Produksi Tanaman Hias menurut Jenis Tanaman di Kecamatan Bojongloa Kidul, 2019–2022 <i>Production of Ornamental Plants by Kind of Plant in Bojongloa Kidul Subdistrict (quintal), 2019–2022</i>	122
5.7	Produksi Buah-Buahan dan Sayuran Tahunan Menurut Jenis Tanaman di Kecamatan Bojongloa Kidul (kuintal), 2019–2022 <i>Production of Annual Fruits and Vegetables by Kind of Plant in Bojongloa Kidul Subdistrict (quintal), 2019–2022</i>	123
5.8	Lahan Sawah dan Bukan Sawah (Ha) Menurut Kelurahan di Kecamatan Bojongloa Kidul, 2022 <i>Paddy and Non-Paddy Land (Ha) by Village in Bojongloa Kidul Subdistrict, 2022</i>	124
5.9	Jumlah Lahan Bukan Sawah Menurut Kegunaannya dan Kelurahan di Kecamatan Bojongloa Kidul, 2022 <i>Number of Paddy and Non-Paddy Land to its Use by Village in Bojongloa Kidul Subdistrict, 2022</i>	125
6.	INDUSTRI/INDUSTRY	
6.1	Banyaknya Keluarga Menurut Kelurahan dan Jenis Pengguna Listrik di Kecamatan Bojongloa Kidul, 2022 <i>Number of Family by Villages and Type of Electricity Consumer in Bojongloa Kidul Subdistrict, 2022</i>	130
6.2	Jumlah Industri Menurut Klasifikasi dan Kelurahan di Kecamatan Bojongloa Kidul, 2022 <i>Number of Industries by Classification and Village in the Bojongloa Kidul Subdistrict, 2022</i>	131
6.3	Jumlah SPBU, PAM Swasta, Listrik non PLN Menurut Kelurahan di Kecamatan Bojongloa Kidul, 2022 <i>Number of Gas Station, Private PAM, Electricity non PLN by Village in the Bojongloa Kidul Subdistrict, 2022</i>	132

**7. PARIWISATA, TRANSPORTASI DAN KOMUNIKASI/ TOURISM,
TRANSPORTATION AND COMMUNICATION**

**7.1 PARIWISATA
TOURISM**

7.1.1 Jumlah Sarana Akomodasi Menurut Kelurahan dan jenis Akomodasi di Kecamatan Bojongloa Kidul, 2022
Number of Accomodation Facilities by Villages and Type of Accomodation in Bojongloa Kidul Subdistrict, 2022 137

7.1.2 Jumlah Sarana Pariwisata dan Rekreasi Menurut Kelurahan di Kecamatan Bojongloa Kidul, 2022
Number of Tourism and Recreation Facilities by Village in Bojongloa Kidul Subdistrict, 2022..... 139

**7.2 TRANSPORTASI
TRANSPORTATION**

7.2.1 Jumlah Sarana Komunikasi Menurut Kelurahan di Kecamatan Bojongloa Kidul, 2022
Number of Communication Fasilities by Village in Bojongloa Kidul Subdistrict, 2022 143

**8. PERBANKAN, KOPERASI, DAN PERDAGANGAN/ BANKING,
COOPERATIVE, AND TRADE**

8.1 Banyaknya Sarana Lembaga Keuangan Bank Menurut Kelurahan dan Jenis Bank di Kecamatan Bojongloa Kidul, 2022
Number of Bank by Villages and Type of Bank in Bojongloa Kidul Subdistrict, 2022 149

8.2 Banyaknya Sarana Perdagangan Menurut Kelurahan dan jenis Sarana Perdagangan di Kecamatan Bojongloa Kidul, 2022
Number of Trade Facilities by Villages and Type of Trade Fasilities in Bojongloa Kidul Subdistrict, 2022 151

8.3 Jumlah Wajib Pajak dan Penerimaan PBB Menurut Kelurahan di Kecamatan Bojongloa Kidul, 2022
Number of Taxpayers and PBB Revenue by Village in Bojongloa Kidul Subdistrict, 2022 153

DAFTAR GAMBAR/LIST OF FIGURES

	Halaman Page
1.1 Luas Daerah Menurut Kelurahan (%), 2022 <i>Total Area by Village (%), 2022</i>	3
1.2 Tinggi Wilayah di Atas Permukaan Laut (DPL) Menurut Kelurahan di Kecamatan Bojongloa Kidul, 2022 <i>Altitude Above Sea Level (DPL) by Village in Bojongloa Kidul Subdistrict, 2022</i>	
2.1 Jumlah Pegawai Negeri Sipil Menurut Kelurahan dan Jenis Kelamin di Kecamatan Bojongloa Kidul, 2022 <i>Ciivil Servants Numbers by Village and Gender in Bojongloa Kidul Subdistrict, 2022</i>	17
2.2 Persentase Pegawai Negeri Sipil Menurut Tingkat Pendidikan Tertinggi yang Ditamatkan di Kecamatan Bojongloa Kidul, 2022 <i>Percentage of Civil Servants by Highest Education Level Completed in Bojongloa Kidul Subdistrict, 2022</i>	18
3.1 Penduduk dan Sex Rasio Kecamatan Bojongloa Kidul, 2022 <i>The Population and sex rasio of Bojongloa Kidul Subdistrict, 2022</i>	27
3.1 Persentase Penduduk di Kecamatan Bojongloa Kidul, 2022 <i>Percentage of Population in of Bojongloa Kidul Subdistrict, 2022</i>	28
4.1 Jumlah Sekolah Menurut Tingkat Pendidikan di Kecamatan Bojongloa Kidul, 2021/2022 dan 2022/20223 <i>Number of Schools by Educational Level in Bojongloa Kidul Subdistrict, 2021/2022 and 2022/2023</i>	63
4.2 Banyaknya Sarana Kesehatan Menurut kelurahan dan Jenis Sarana Kesehatan di Kecamatan Bojongloa Kidul, 2022 <i>Number of Health Facilities by Village in Bojongloa Kidul SubDistrict, 2022</i>	64
5.1 Lahan Sawah dan Bukan Sawah (Ha) Menurut Kelurahan di Kecamatan Bojongloa Kidul, 2022	

Paddy and Non-Paddy Land (Ha) by Village in Bojongloa Kidul Subdistrict, 2022

5.2	Lahan Bukan Sawah (Ha) Menurut penggunaannya di Kecamatan Bojongloa Kidul, 2022 <i>Non-Paddy Land (Ha) by usage in Bojongloa Kidul Subdistrict, 2022.</i>	116
6.1	Banyaknya Keluarga Pengguna listrik PLN Menurut Kelurahan di Kecamatan Bojongloa Kidul, 2022 <i>Number of Family Electricity Consumer by Villages in Bojongloa Kidul Subdistrict, 2022</i>	
7.1	Jumlah Menara Komunikasi Telepon Seluler di Kecamatan Bojongloa Kidul Menurut Kelurahan, 2022 <i>Number of Towers Communication Service Operators by Village in Bojongloa Kidul Subdistrict, 2022</i>	135
8.1	Banyaknya Sarana Lembaga Keuangan Bank Menurut Kelurahan dan Jenis Bank di Kecamatan Bojongloa Kidul, 2022 <i>Number of Bank by Villages and Type of Bank in Bojongloa Kidul Subdistrict, 2022</i>	147
8.2	Banyaknya Koperasi Aktif Menurut Kelurahan dan Jenis Koperasi di Kecamatan Bojongloa Kidul, 2022 <i>Number of Cooperative by Villages and Type of Cooperative in Bojongloa Kidul Subdistrict, 2022</i>	148

PENJELASAN UMUM/EXPLANATORY NOTES

Tanda-tanda, satuan-satuan, dan lain-lainnya yang digunakan dalam publikasi ini adalah sebagai berikut:

Symbols, measurement units, and acronyms which are used in this publication, are as follows:

1. TANDA-TANDA/SYMBOLS

Data tidak tersedia/ <i>Data not available</i>	: ...
Tidak ada atau nol / <i>Null or zero</i>	: -
Data dapat diabaikan/ <i>Data negligible</i>	: 0
Tanda decimal/ <i>Decimal point</i>	: ,
Data tidak dapat ditampilkan/ <i>Not applicable</i>	: NA
Angka estimasi/ <i>Estimated figures</i>	: e
Angka diperbaiki/ <i>Revised figures</i>	: r
Angka sementara/ <i>Preliminary figures</i>	: x
Angka sangat sementara/ <i>Very preliminary figures</i>	: xx
Angka sangat sangat sementara/ <i>Very very preliminary figures</i>	: xxx

2. SATUAN/UNITS

barel/ <i>barrel</i>	: 158,99 liter/ <i>litres</i> = 1/6,2898 m ³
hektar (ha)/ <i>hectare (ha)</i>	: 10 000 m ²
kilometer (km)/ <i>kilometres (km)</i>	: 1 000 meter/ <i>meters (m)</i>
knot/ <i>knot</i>	: 1,8523 km/jam (<i>km/hour</i>)
kuintal/ <i>quintal</i>	: 100 kg
KWh	: 1 000 Watt hour
MWh	: 1 000 KWh
liter (untuk beras)/ <i>litre (for rice)</i>	: 0,80 kg
MMSCF	: 1/35,3 m ³
metrik ton (m.ton)/ <i>metric ton (m. ton)</i>	: 0,98421 long ton = 1 000 kg
ons/ <i>ounce</i>	: 28,31 gram/ <i>grams</i>
ton	: 1 000 kg

Satuan lain: buah, dus, butir, helai/lembar, kaleng, batang, pulsa, ton kilometer (ton-km), jam, menit, persen (%).

Other units: unit, pack, pieces, sheet, tin, pulse, ton-kilometres(ton-km), hour, minute, percent (%).

Perbedaan angka di belakang koma disebabkan oleh pembulatan angka.
The difference in decimal numbers is caused by rounding.

DAFTAR SINGKATAN/LIST OF ABBREVIATION

SI	: Stasiun Iklim/ <i>Climate Station</i>
SMPK	: Stasiun Meterologi Pertanian Khusus/ <i>Special Agricultural Meteorological Station</i>
t.t	: Tempat tidur/ <i>Bed</i>
BCG	: Bacillus Calmette Guerin
DPT	: Difteri, Pertusis, Tetanus/ <i>Diphtheria, Tetanus, and Pertussis</i>
TT	: Tetanus Toxoid
IOT	: Industri Obat Tradisional/ <i>Traditional Medicine Industry</i>
IKOT	: Industri Kecil Obat Tradisional/ <i>Traditional Medicine Small Industry</i>
Alkes	: Alat kesehatan/ <i>Health Kits</i>
PKRT	: Perbekalan Kesehatan Rumah tangga/ <i>Household Health Logistics</i>
Kompl	: Komplemen/ <i>Complement</i>
IRTP	: Industri Pangan Produksi Rumah Tangga/ <i>Foods Home Industry</i>
PBF	: Pedagang Besar Farmasi/ <i>Pharmacy Whole-seller</i>
GFK	: Gudang Farmasi Kab/Kota/Regency/ <i>Municipality Pharmacy Warehouse</i>
RB	: Rumah Bersalin/ <i>Delivery House</i>
Pustu	: Puskesmas pembantu/ <i>Auxiliary Public Health Center</i>
BP	: Balai Pengobatan/ <i>Polyclinic</i>
TPS	: Tempat Pembuangan Sampah Sementara / <i>landfill</i>
Jamkesmas	: Jaminan kesehatan masyarakat miskin/ <i>Poor public health insurance</i>
PJKMU	: Program Jaminan Kesehatan Masyarakat Umum/ <i>General Public Health Insurance Program</i>
SIUP	: Surat Ijin Usaha Perdagangan/ <i>Trading Permission Letter</i>
TDP	: Tanda Daftar Perusahaan/ <i>Company Registration Identity</i>
API	: Angka Pengenal Importir/ <i>Importer's Identity Number</i>



BAB
Chapter
01

GEOGRAFI DAN IKLIM
GEOGRAPHY AND CLIMATE

Luas Wilayah Kecamatan
Area of Subdistrict

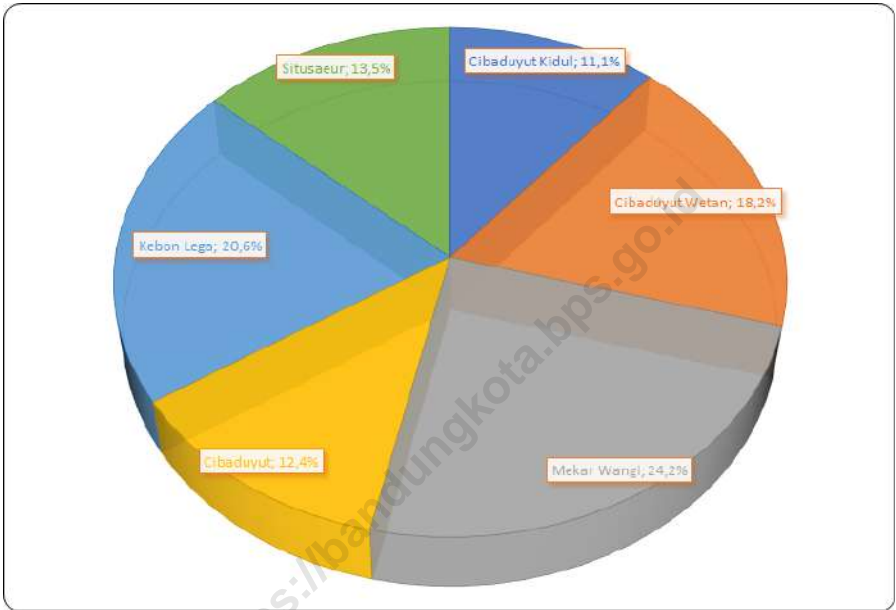
BOJONGLOA KIDUL

5,33 **km²**
square
km



Gambar 1.1
Figures

Luas Daerah Menurut Kelurahan (%), 2022
Total Area by Village (%), 2022

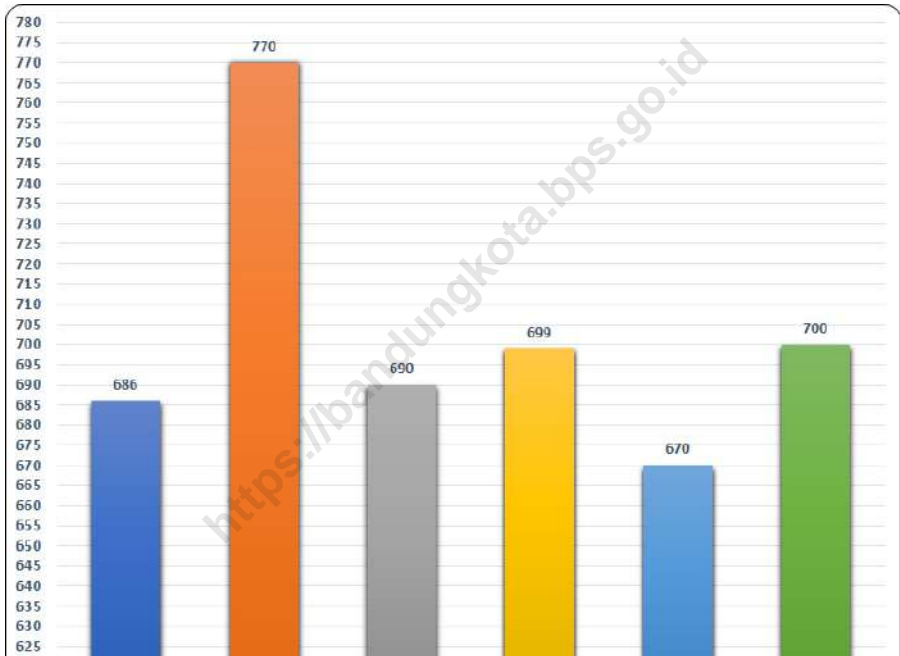


Catatan/Note: ...

Sumber/Source: Kantor Kecamatan Bojongloa Kidul / Bojongloa Kidul Subdistrict Office

Gambar 1.2
Figures

**Tinggi Wilayah di Atas Permukaan Laut (DPL) Menurut
Kelurahan di Kecamatan Bojongloa Kidul, 2022**
*Altitude Above Sea Level (DPL) by Village in Bojongloa
Kidul Subdistrict, 2022*



Catatan/Note:

Sumber/Source: Kantor Kecamatan Bojongloa Kidul / Bojongloa Kidul Subdistrict Office

1.1 KEADAAN GEOGRAFI GEOGRAPHY CONDITION

Tabel 1.1.1 Luas Daerah Menurut Kelurahan di Kecamatan Bojongloa Kidul, 2022
Table *Total Area by Villages in Bojongloa Kidul Subdistrict, 2022*

No	Kelurahan Village	Luas Total Area (km ² /sq.km)	Persentase Percentage
(1)	(2)	(3)	(4)
1	Cibaduyut Kidul	0,59	11
2	Cibaduyut Wetan	0,97	18,29
3	Mekar Wangi	1,29	24,16
4	Cibaduyut	0,66	12,43
5	Kebon Lega	1.1	20,66
6	Situsaaur	0.72	13,46
Kecamatan Bojongloa Kidul Bojongloa Kidul Subdistrict		5,33	100

Catatan/Note: ...

Sumber/Source: Profil Kelurahan di Bojongloa Kidul/ *Village Profile in Bojongloa Kidul Subdistrict*

Tabel
Table 1.1.2

**Tinggi Wilayah di Atas Permukaan Laut (DPL) Menurut
Kelurahan di Kecamatan Bojongloa Kidul, 2022**
**Altitude Above Sea Level (DPL) by Village in Bojongloa Kidul
Subdistrict, 2022**

No	Kelurahan Village	Tinggi Wilayah (mdpl) Altitude (m a.s.l.)
(1)	(2)	(3)
1	Cibaduyut Kidul	686
2	Cibaduyut Wetan	770
3	Mekar Wangi	690
4	Cibaduyut	699
5	Kebon Lega	670
6	Situsaeur	700

Catatan/Note: ...

Sumber/Source: Kantor Kecamatan Bojongloa Kidul / Bojongloa Kidul Subdistrict Office

Tabel
Table 1.1.3

Jarak Antar Kelurahan, ke Kecamatan Bojongloa Kidul dan Ke Pemerintahan Kota Bandung (km), 2022
Distance between Vilages, To Bojongloa Kidul Subdistricts and the City Government of Bandung (km), 2022

No	Dari Village	Cibaduyut Kidul	Cibaduyut Wetan	Mekar Wangi	Cibaduyut
(1)	(2)	(3)	(4)	(5)	(6)
1	Cibaduyut Kidul	-	0,5	2,2	0,8
2	Cibaduyut Wetan	1,2	-	1,5	0,8
3	Mekar Wangi	3.8	7,2	-	2.5
4	Cibaduyut	1,4	1,7	2,8	-
5	Kebon Lega	1.6	0.9	0.1	0.5
6	Situsaeur	1.8	1.8	2.2	0.9
7	Pemkot Bandung	7	7,2	7,1	6,3

Lanjutan Tabel/*Continued Table* 1.1.3

No	Dari Village	Kebon Lega	Situsaeur	Pemkot Bandung
(1)	(2)	(7)	(8)	(9)
1	Cibaduyut Kidul	1,2	1,7	7
2	Cibaduyut Wetan	1,6	1,9	7,2
3	Mekar Wangi	2.1	3.3	7.1
4	Cibaduyut	0,7	1,2	6,3
5	Kebon Lega	-	1	5.8
6	Situsaeur	0.5	-	4.1
7	Pemkot Bandung	5,8	4,1	-

Catatan/Note:

Sumber/Source: Kantor Kecamatan Bojongloa Kidul / *Bojongloa Kidul Subdistrict Office*

Tabel
Table 1.1.4

Jarak Kecamatan Bojongloa Kidul Ke Kecamatan Lain dan ke Pemerintahan Kota Bandung, 2022
Distance from Bojongloa Kidul Subdistrict to Other Subdistricts and to the City Government of Bandung, 2022

No	Ke Kecamatan : To Subdistrict :	Dari Kecamatan Bojongloa Kidul (Km) From Bojongloa Kidul Subdistrict (Km)
(1)	(2)	(3)
1	Bandung Kulon	4,7
2	Bojongloa Kidul	2,8
3	Bojongloa Kaler	2,3
4	Bojongloa Kidul	-
5	Astanaanyar	2,7
6	Bojongloa Kidul	2,9
7	Lengkong	6
8	Bandung Kidul	6,4
9	Buah Batu	9,1
10	Rancasari	11
11	Gedebage	15
12	Cibiru	15
13	Panyileukan	13
14	Ujung Berung	15
15	Cinambo	13
16	Arcamanik	13
17	Antapani	12
18	Mandalajati	17
19	Bojongloa Kidul	9,9
20	Batununggal	6,6

Lanjutan Tabel/*Continued Table 1.1.4*

No	Ke Kecamatan : To Subdistrict :	Dari Kecamatan Bojongloa Kidul (Km) From Bojongloa Kidul Subdistrict (Km)
(1)	(2)	(3)
21	Sumur Bandung	
22	Bojongloa Kidul	7,2
23	Bojongloa Kidul	7
24	Bandung Wetan	8,4
25	Cibeunying Kidul	10
26	Cibeunying Kaler	12
27	Coblong	10
28	Sukajadi	19
29	Sukasari	22
30	Cidadap	11
31	Pemkot Bandung	

Catatan/Note: ...

Sumber/Source: Kantor Kecamatan Bojongloa Kidul / Bojongloa Kidul Subdistrict Office

1.2 KEADAAN IKLIM CLIMATE CONDITION

Tabel 1.2.1 Pengamatan Unsur Iklim Menurut Bulan di Kecamatan Bojongloa Kidul, 2022
Table *Observation of Climate Elements by Month at Bojongloa Kidul, 2022*

Bulan Month	Suhu/Temperature (°C)			Kelembaban/Humidity (%)		
	Minimum	Rata-rata Average	Maksimum Maximum	Minimum	Rata-rata Average	Maksimum Maximum
(1)	(2)	(3)	(4)	(5)	(6)	(7)
Januari/January	19,50	26,40	31,60	42	66,6	93
Februari/February	19,80	25,00	31,00	44	72,5	95
Maret/March	18,80	26,00	31,40	38	70,2	96
April/April	18,40	25,30	31,40	49	75,3	97
Mei/May	19,00	25,70	31,60	44	73,8	96
Juni/June	17,60	24,50	30,20	44	75,8	95
Juli/July	16,80	25,10	30,60	45	70,5	95
Agustus/August	17,60	25,60	31,00	47	68,8	95
September/September	18,50	25,60	32,20	36	70,3	100
Oktober/October	18,40	25,00	30,60	43	74,9	98
November/November	18,70	25,00	31,00	46	75,8	96
Desember/December	19,40	24,90	31,40	49	75,1	96

Lanjutan Tabel/*Continued Table* 1.2.1

Bulan <i>Month</i>	Kecepatan Angin (m/det) <i>Wind Velocity (m/sec)</i>			Tekanan Udara/ <i>Atmospheric Pressure</i> (mb)		
	Minimum	Rata-rata <i>Average</i>	Maksimum <i>Maximum</i>	Minimum	Rata-rata <i>Average</i>	Maksimum <i>Maximum</i>
(1)	(8)	(9)	(10)	(11)	(12)	(13)
Januari/ <i>January</i>	0	2.1	12.1	7.7	7.7	12.10
Februari/ <i>February</i>	0	1.1	14.1	5.7	5.7	926,7
Maret/ <i>March</i>	0	1.1	12.1	917,7	5.7	926,5
April/ <i>April</i>	0	31.12	9.1	6.7	6.7	1014,6
Mei/ <i>May</i>	0	1.1	9.1	7.7	7.7	926,2
Juni/ <i>June</i>	0	31.12	9.1	7.7	7.7	1012,9
Juli/ <i>July</i>	0	1.1	10.1	7.7	7.7	926,9
Agustus/ <i>August</i>	0	1.1	9.1	7.7	7.7	926,1
September/ <i>September</i>	0	1.1	8.1	6.7	6.7	927,9
Oktober/ <i>October</i>	0	31.12	15.1	7.7	7.7	926,8
November/ <i>November</i>	0	1.1	8.1	918,4	6.7	951,8
Desember/ <i>December</i>	0	1.1	10.1	917,3	5.7	929,8

Lanjutan Tabel/*Continued Table 1.2.1*

Bulan Month	Jumlah Curah Hujan Number of Precipitation (mm)	Jumlah Hari Hujan (hari) Number of Rainy Days (day)	Penyinaran Matahari Duration of Sunshine (%)
(1)	(14)	(15)	(16)
Januari/ <i>January</i>	59,5	20	5,7
Februari/ <i>February</i>	117,1	21	3,3
Maret/ <i>March</i>	238,9	25	4,8
April/ <i>April</i>	336,2	28	4,7
Mei/ <i>May</i>	146,9	25	5,1
Juni/ <i>June</i>	150,6	20	4,7
Juli/ <i>July</i>	98,5	23	6
Agustus/ <i>August</i>	29,9	26	6
September/ <i>September</i>	182,2	26	4,9
Oktober/ <i>October</i>	366,7	30	2,9
November/ <i>November</i>	307,2	28	3,9
Desember/ <i>December</i>	277,7	29	3,5

Catatan/*Note:*

Sumber/*Source:* Badan Meteorologi Klimatologi dan Geofisika Stasiun Bandung/
Meteorology, Climatology and Geophysics Agency for Bandung Station

BAB
Chapter

02

PEMERINTAHAN GOVERNMENT

Kecamatan
Subdistrict

BOJONGLOA KIDUL

Terdiri dari
Consist of

45

RW

6

Kelurahan
village

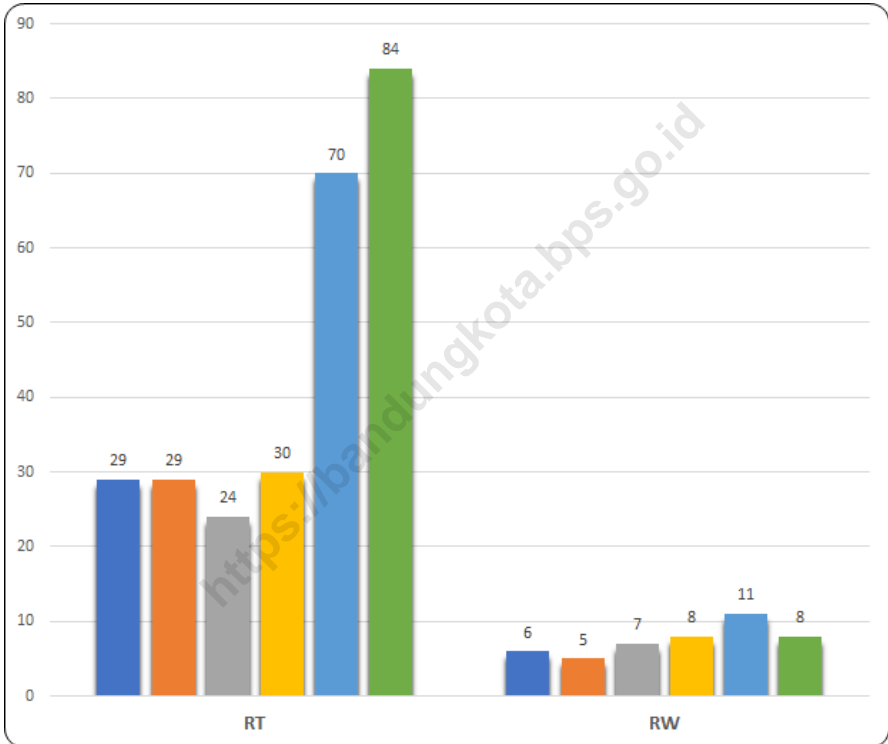
266

RT
neighborhood



Gambar 2.1
Figures

Jumlah Pegawai Negeri Sipil Menurut Kelurahan dan Jenis Kelamin di Kecamatan Bojongloa Kidul, 2022
Ciivil Servants Numbers by Village and Gender in Bojongloa Kidul Subdistrict, 2022

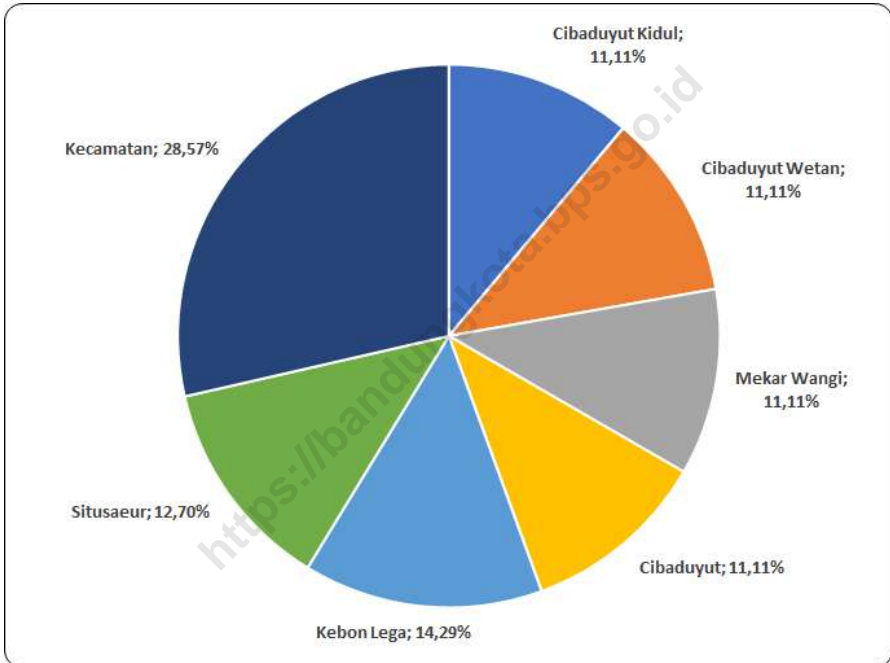


Catatan/Note: ...

Sumber/Source: Kantor Kecamatan Bojongloa Kidul
Bojongloa Kidul Subdistrict Office

Gambar 2.2
Figures

Persentase Pegawai Negeri Sipil Menurut Tingkat Pendidikan Tertinggi yang Ditamatkan di Kecamatan Bojongloa Kidul, 2022
Percentage of Civil Servants by Highest Education Level Completed in Bojongloa Kidul Subdistrict, 2022



Catatan/Note: ...

Sumber/Source: Kantor Kecamatan Bojongloa Kidul
Bojongloa Kidul Subdistrict Office

2.1 WILAYAH ADMINISTRATIF ADMINISTRATIVE AREA

Tabel 2.1.1 Jumlah Rukun Warga (RW) dan Rukun Tetangga (RT) di Kecamatan Bojongloa Kidul, 2018-2022
Table *Number of Hamlet and Neighbourhood in Bojongloa Kidul Subdistrict, 2018-2022*

Kelurahan <i>Village</i>	Banyaknya RT dan RW <i>Lots of Neighbourhood and Hamlet</i>	
	RT <i>Neighbourhood</i>	RW <i>Hamlet</i>
(1)	(2)	(3)
2018	261	44
2019	261	44
2020	261	44
2021	266	45
2022	266	45

Catatan/Note: ...

Sumber/Source: Kantor Kecamatan Bojongloa Kidul
Bojongloa Kidul Subdistrict Office

Tabel 2.1.2 Jumlah Rukun Warga (RW) dan Rukun Tetangga (RT) Menurut Kelurahan di Kecamatan Bojongloa Kidul, 2022
Table Number of Hamlet and Neighbourhood by Village in Bojongloa Kidul Subdistrict, 2022

	Kelurahan Village	RT Neighbourhood	RW Hamlet
	(1)	(2)	(3)
1	Cibaduyut Kidul	29	6
2	Cibaduyut Wetan	29	5
3	Mekar Wangi	24	7
4	Cibaduyut	30	8
5	Kebon Lega	70	11
6	Situsaeur	84	8
	Kecamatan Bojongloa Kidul Bojongloa Kidul Subdistrict	266	45

Catatan/Note: ...

Sumber/Source: Kantor Kecamatan Bojongloa Kidul
Bojongloa Kidul Subdistrict Office

2.2 PEMERINTAHAN GOVERNMENT

Tabel 2.2.1 **Jumlah Pegawai Negeri Sipil Menurut Kelurahan dan Jenis Kelamin di Kecamatan Bojongloa Kidul, 2022**
Table *Number of Civil Servants by Urban Village and Gender in Bojongloa Kidul SubDistrict, 2022*

	Kelurahan <i>Village</i>	Jenis Kelamin <i>Gender</i>		Jumlah <i>Total</i>
		Laki-laki <i>Male</i>	Perempuan <i>Female</i>	
	(1)	(2)	(3)	(4)
1	Cibaduyut Kidul	6	1	7
2	Cibaduyut Wetan	6	1	7
3	Mekar Wangi	6	1	7
4	Cibaduyut	4	3	7
5	Kebon Lega	6	3	9
6	Situsaeur	7	1	8
7	Kecamatan Bojongloa Kidul	11	7	18
	Jumlah/Total	46	17	63

Catatan/Note: ...

Sumber/Source: Kantor Kecamatan Bojongloa Kidul
Bojongloa Kidul Subdistrict Office

Tabel
Table 2.2.2

Jumlah Pegawai Negeri Sipil Menurut Tingkat Pendidikan Tertinggi yang di Tamatkan dan Jenis Kelamin di Kecamatan Bojongloa Kidul, 2022
Number of Civil Servants by Highest Education Level and Gender in Bojongloa Kidul Subdistrict, 2022

Pendidikan Terakhir <i>Last Education</i>	Jenis Kelamin <i>Sex</i>		Jumlah <i>Total</i>
	Laki-laki <i>Male</i>	Perempuan <i>Female</i>	
(1)	(2)	(3)	(4)
Sampai dengan SD <i>Up to Primary School</i>	-	-	-
SLTP/Sederajat <i>General Vocational Junior High School</i>	2	0	2
SMA/Sederajat <i>General/Vocational Senior High School</i>	17	0	17
Diploma I, II <i>Diploma I,II</i>	-	-	-
Diploma III/Sarjana Muda <i>Diploma III/Bachelor</i>	-	2	2
Tingkat Sarjana/Doktor <i>University Graduates/Ph.D</i>	27	15	42
Jumlah/Total	46	17	63

Catatan/Note: ...

Sumber/Source: Kantor Kecamatan Bojongloa Kidul
Bojongloa Kidul Subdistrict Office

Tabel
Table 2.2.3

**Jumlah Pegawai Negeri Sipil Menurut Golongan
Kepangkatan dan Jenis Kelamin di Kecamatan Bojongloa
Kidul, 2022**

*Number of Civil Servants by Hierarchy and Sex in the
Subdistrict of Bojongloa Kidul, 2022*

Golongan Kepangkatan <i>Hierarchy</i>	Jenis Kelamin <i>Sex</i>		Jumlah <i>Total</i>
	Laki-laki <i>Male</i>	Perempuan <i>Female</i>	
(1)	(2)	(3)	(4)
I/A (Juru Muda/ <i>Junior Clerk</i>)	-	-	-
I/B (Juru Muda Tingkat I/ <i>First Class Junior Clerk</i>)	-	-	-
I/C (Juru/ <i>Clerk</i>)	-	-	-
I/D (Juru Tingkat I/ <i>First Class Clerk</i>)	-	-	-
Golongan I/<i>Range I</i>	-	-	-
II/A (Pengatur Muda/ <i>Junior Supervisor</i>)	-	-	-
II/B (Pengatur Muda Tingkat I/ <i>First Class Junior Supervisor</i>)	1	0	1
II/C (Pengatur/ <i>Supervisor</i>)	5	0	5
II/D (Pengatur Tingkat I/ <i>First Class Supervisor</i>)	9	1	10
Golongan II/<i>Range II</i>	15	1	16
III/A (Penata Muda/ <i>Junior Superintendent</i>)	3	4	7
III/B (Penata Muda Tingkat I/ <i>First Class Junior Superintendent</i>)	7	2	9
III/C (Penata/ <i>Superintendent</i>)	4	3	7
III/D (Penata Tingkat I/ <i>First Class Superintendent</i>)	10	7	17
Golongan III/<i>Range III</i>	24	16	40

Lanjutan Tabel/Continued Table 2.2.3

Golongan Kepangkatan <i>Hierarchy</i>	Jenis Kelamin <i>Sex</i>		Jumlah <i>Total</i>
	Laki-laki <i>Male</i>	Perempuan <i>Female</i>	
(1)	(2)	(3)	(4)
IV/A (Pembina Muda/ <i>Junior Administrator</i>)	6	0	6
IV/B (Pembina Muda Tingkat I/ <i>First Class Junior Administrator</i>)	1	0	1
IV/C (Pembina/ <i>Administrator</i>)	-	-	-
IV/D (Pembina Tingkat I/ <i>First Class Administrator</i>)	-	-	-
Golongan IV/<i>Range IV</i>	7	-	7
Jumlah/<i>Total</i>	46	17	63

Catatan/Note: ...

Sumber/Source: Kantor Kecamatan Bojongloa Kidul
Bojongloa Kidul Subdistrict Office



PENDUDUK DAN KETENAGAKERJAAN *POPULATION AND EMPLOYMENT*

Jumlah Penduduk Kecamatan *Subdistrict Population*

BOJONGLOA KIDUL

88.580 jiwa
people

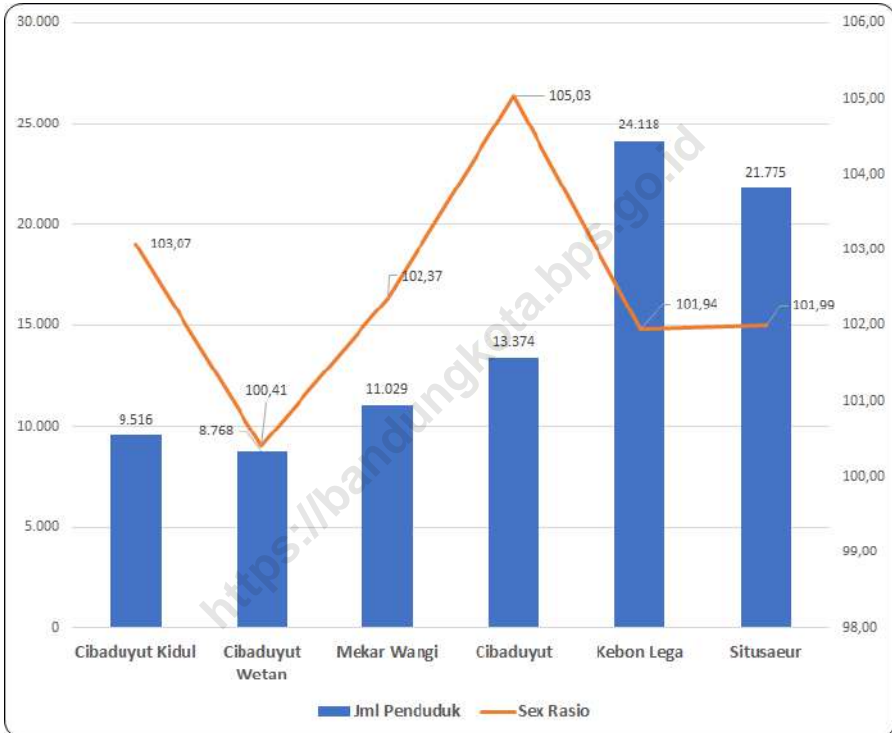
Kelurahan **KEBON LEGA** adalah kelurahan yang memiliki penduduk terbanyak yaitu **24.118** jiwa
Kelurahan KEBON LEGA is the one with the largest population, namely 24.118 people



3. Penduduk dan Ketenagakerjaan/*Population and Employment*

Gambar 3.1
Figures

Penduduk dan Sex Rasio Kecamatan Bojongloa Kidul, 2022
The Population and sex rasio of Bojongloa Kidul Subdistrict, 2022

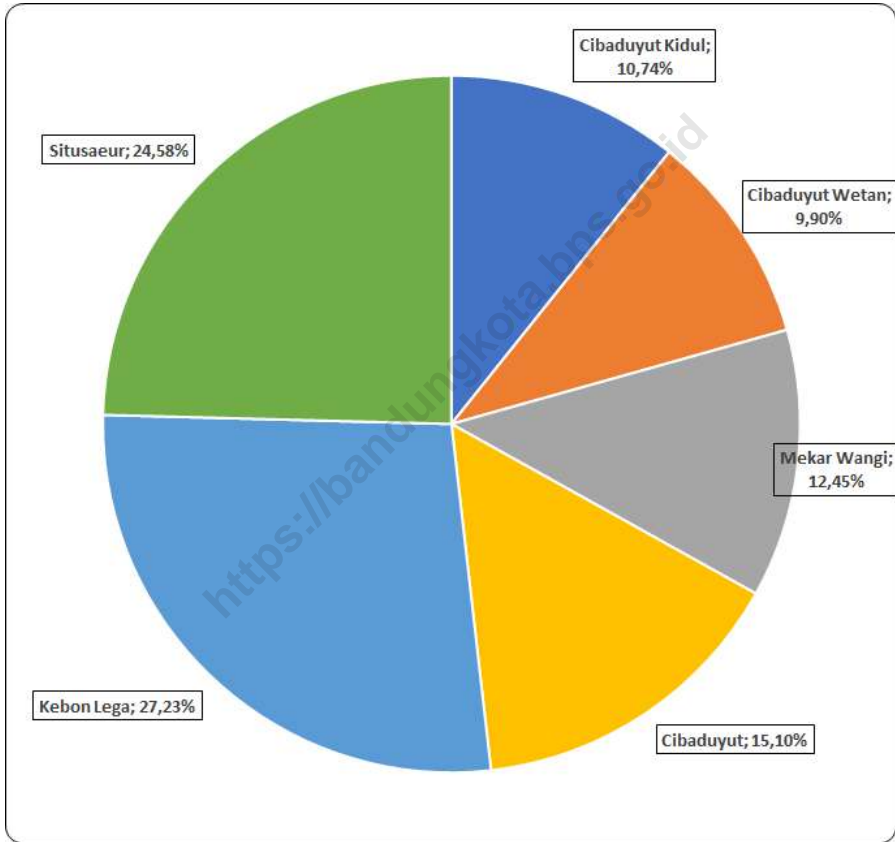


Catatan/Note:

Sumber/Source: Database SIAK Provinsi Jawa Barat Hasil konsolidasi semester 2 2021

Gambar 3.1
Figures

Persentase Penduduk di Kecamatan Bojongloa Kidul, 2022
Percentage of Population in of Bojongloa Kidul Subdistrict, 2022



Catatan/Note:

Sumber/Source: Database SIAK Provinsi Jawa Barat Hasil konsolidasi semester 2 2021

**3.1 PENDUDUK
POPULATION**

Tabel 3.1.1 Penduduk, Laju Pertumbuhan Penduduk, Distribusi Persentase Penduduk, Kepadatan Penduduk, Rasio Jenis Kelamin Penduduk Menurut Kelurahan di Kecamatan Bojongloa Kidul, 2022
Population, Population Growth Rate, Percentage Distribution of Population, Population Density, and Population Sex Ratio by Village in Bojongloa Kidul Subdistrict, 2022

Kelurahan Village	Penduduk (Ribu) /Population (Thousand)	Laju Pertumbuhan Penduduk Per Tahun 2012- 2022 /Annual Population Growth Rate (%) 2012-2022
(1)	(2)	(3)
Cibaduyut Kidul	9.516	...
Cibaduyut Wetan	8.768	...
Mekar Wangi	11.029	...
Cibaduyut	13.374	...
Kebon Lega	24.118	...
Situsaeur	21.775	...
Kecamatan Bojongloa Kidul Bojongloa Kidul Subdistrict	88.580	...

Lanjutan Tabel/Continued Table 3.1.1

Kelurahan Village	Persentase Penduduk Percentage of Total Population	Kepadatan Penduduk (per km²)⁴ Population Density per sq.km⁴
(1)	(4)	(5)
Cibaduyut Kidul	10,7	16 128,8
Cibaduyut Wetan	9,9	9 039,2
Mekar Wangi	12,5	8 549,6
Cibaduyut	15,1	20 263,6
Kebon Lega	27,2	21 925,5
Situsaeur	24,6	30 243,1
Kecamatan Bojongloa Kidul Bojongloa Kidul Subdistrict	100	16 619,1

Lanjutan Tabel/*Continued Table* 3.1.1

Kelurahan Village	Rasio Jenis Kelamin Sex Ratio
(1)	(6)
Cibaduyut Kidul	103,07
Cibaduyut Wetan	100,41
Mekar Wangi	102,37
Cibaduyut	105,03
Kebon Lega	101,94
Situsaeur	101,99
Kecamatan Bojongloa Kidul Bojongloa Kidul Subdistrict	102,44

Catatan/*Note*:Sumber/*Source*: Database SIAK Provinsi Jawa Barat Hasil konsolidasi semester 2 2021

Tabel 3.1.2 **Persentase Penduduk, Kepadatan penduduk dan Rasio Jenis Kelamin di Kecamatan Bojongloa Kidul, 2022**
Population Percentage, Population Density and Population Sex Ratio in Bojongloa Kidul Subdistrict, 2022

Kelurahan Village	Persentase Penduduk Percentage of Population	Kepadatan Penduduk Per Km Population Density per km
(1)	(2)	(3)
Cibaduyut Kidul	10,7	16.128,8
Cibaduyut Wetan	9,9	9.039,2
Mekar Wangi	12,5	8.549,6
Cibaduyut	15,1	20.263,6
Kebon Lega	27,2	21.925,5
Situsaeur	24,6	30.243,1
Kecamatan Bojongloa Kidul Bojongloa Kidul Subdistrict	100	16.619,1

Lanjutan Tabel/*Continued Table* 3.1.2

Kelurahan <i>Village</i>	Penduduk <i>/ Population</i>		Rasio Jenis Kelamin <i>Gender Ratio (%)</i>	
	Laki Laki <i>Male</i>	Perempuan <i>Female</i>		Jumlah <i>Total</i>
(1)	(4)	(5)	(5)	
Cibaduyut Kidul	4 830	4 686	9 516	103,07
Cibaduyut Wetan	4 393	4 375	8 768	100,41
Mekar Wangi	5 579	5 450	11 029	102,37
Cibaduyut	6 851	6 523	13 374	105,03
Kebon Lega	12 175	11 943	24 118	101,94
Situsaeur	10 995	10 780	21 775	101,99
Kecamatan Bojongloa Kidul <i>Bojongloa Kidul Subdistrict</i>	44.823	43.757	88.580	102,44

Catatan/*Note:*

Sumber/*Source:* Dinas Kependudukan dan Catatan Sipil Kota Bandung/data.bandung.go.id
Bandung Municipality Population and Civil Registry Office/data.bandung.go.id

Tabel 3.1.3 Penduduk Kecamatan Bojongloa Kidul Menurut Tingkat Pendidikan Semester II, 2022
Population in Bojongloa Kidul Subdistrict by Education Semester II, 2022

Tingkat Pendidikan Level of Education	Penduduk / Population		Jumlah Total
	Laki Laki Male	Perempuan Female	
(1)	(2)	(3)	(4)
Tidak/Belum Sekolah <i>No Schooling</i>	8.284	7.549	15.833
Belum Tamat SD <i>Not Yet Completed Primary School</i>	4.925	4.625	9.550
Tamat SD <i>Primary School</i>	6.974	7.682	14.656
SLTP <i>Junior High School</i>	6.527	6.698	13.225
SLTA <i>Senior High School</i>	13.189	12.218	25.407
Di / DII	308	398	706
DIII	1.019	1.273	2.292
DIV / SI <i>Bachelor</i>	3.307	3.110	6.417
S2 <i>Master</i>	261	184	445
S3 <i>Doctoral</i>	29	20	49
Kecamatan Bojongloa Kidul Bojongloa Kidul Subdistrict	44.823	43.757	88.580

Catatan/Note:

Sumber/Source: Dinas Kependudukan dan Catatan Sipil Kota Bandung/data.bandung.go.id
 Bandung Municipality Population and Civil Registry Office/data.bandung.go.id

Tabel 3.1.4
Table

Jumlah Penduduk Menurut Jenis Kelamin di Bojongloa Kidul, 2022
Population by Gender in Bojongloa Kidul Subdistrict, 2022

Kelurahan <i>Village</i>	Semester I		Semester II	
	Laki Laki <i>Male</i>	Perempuan <i>Female</i>	Laki Laki <i>Male</i>	Perempuan <i>Female</i>
(1)	(2)	(3)	(4)	(5)
Cibaduyut Kidul	3632	3803	3,626	3,793
Cibaduyut Wetan	3,372	3,216	3,366	3,21
Mekar Wangi	4,807	4,676	4,824	4,693
Cibaduyut				
Kebon Lega	11.794	11,415	11,689	11,337
Situsaeur	11,337	9,156	10,213	9,297
Kecamatan Bojongloa Kidul Bojongloa Kidul Subdistrict	15445,516	3831,463	33,718	32,33

Catatan/Note:

Sumber/Source: Dinas Kependudukan dan Catatan Sipil Kota Bandung/data.bandung.go.id
Bandung Municipality Population and Civil Registry Office/data.bandung.go.id

Tabel 3.1.5 Jumlah Penduduk Menurut Status Perkawinan di Kecamatan Bojongloa Kidul, 2022
Table 3.1.5 Population of Bojongloa Kidul Subdistrict by Marital Status, 2022

Kelurahan Village	Belum Kawin Not Married	Kawin Married	Cerai Hidup Live Divorce	Cerai Mati Dead Divorce
(1)	(2)	(3)	(4)	(5)
Cibaduyut Kidul				
Cibaduyut Wetan				
Mekar Wangi				
Cibaduyut				
Kebon Lega				
Situsaeur				
Kecamatan Bojongloa Kidul Bojongloa Kidul Subdistrict	52.703	53.726	2.707	4.971

Catatan/Note:

Sumber/Source: Dinas Kependudukan dan Catatan Sipil Kota Bandung/data.bandung.go.id
 Bandung Municipality Population and Civil Registry Office/data.bandung.go.id

Tabel
Table 3.1.6

Persentase Penduduk, Kepadatan Penduduk dan Rasio Jenis Kelamin di Kecamatan Bojongloa Kidul, 2022
Population Percentage, Population Density, and population Sex Ratio in Bojongloa Kidul Subdistrict, 2022

Kelurahan <i>Village</i>	Jenis Kelamin <i>/ Gender</i>		Jumlah <i>Total</i>
	Laki Laki <i>Male</i>	Perempuan <i>Female</i>	
(1)	(2)	(3)	(4)
Cibaduyut Kidul	3626	3793	7419
Cibaduyut Wetan	3366	3210	6576
Mekar Wangi	4824	4693	9517
Cibaduyut			
Kebon Lega	11629	11337	22966
Situsaaur	10213	9297	19510
Kecamatan Bojongloa Kidul Bojongloa Kidul Subdistrict	33658	32330	65988

Lanjutan Tabel/Continued Table 3.1.6

Kelurahan Village	Luas Wilayah Area (Km2)	Kepadatan Per Km2 Density by sq km2
(1)	(5)	(6)
Cibaduyut Kidul	0,59	
Cibaduyut Wetan	0,97	
Mekar Wangi	1,29	7423
Cibaduyut	0,66	
Kebon Lega	1.1	20932
Situsaeur	0.72	27871
Kecamatan Bojongloa Kidul Bojongloa Kidul Subdistrict	5,33	56226

Catatan/Note:

Sumber/Source: Dinas Kependudukan dan Catatan Sipil Kota Bandung/data.bandung.go.id
Bandung Municipality Population and Civil Registry Office/data.bandung.go.id

Tabel 3.1.7
Table

Penduduk Kecamatan Bojongloa Kidul Menurut Kelompok Umur Semester II, 2022
Population of Bojongloa Kidul Subdistrict by age group Semester II, 2022

Kelompok Umur <i>Age Group</i>	Jenis Kelamin <i>Sex</i>		Jumlah <i>Total</i>
	laki-laki <i>Male</i>	Perempuan <i>Female</i>	
(1)	(2)	(3)	(4)
0-4	3.271	2.978	6.249
5-9	3.979	3.727	7.706
10-14	4.086	3.728	7.814
15-19	3.470	3.378	6.848
20-24	3.611	3.587	7.198
25-29	3.518	3.460	6.978
30-34	3.311	3.177	6.488
35-39	3.358	3.393	6.751
40-44	3.869	3.695	7.564
45-49	3.416	3.167	6.583
50-54	2.831	2.780	5.611
55-59	2.016	2.148	4.164
60-64	1.577	1.668	3.245
65-69	1.197	1.250	2.447
70-74	681	740	1.421
75+	632	881	1.513
Dependency Ratio	44,70	43,69	44,20
Jumlah/Total	44.823	43.757	88.580

Catatan/Note:

Sumber/Source: Dinas Kependudukan dan Catatan Sipil Kota Bandung/data.bandung.go.id
Bandung Municipality Population and Civil Registry Office/data.bandung.go.id

Tabel
Table 3.1.8

Penduduk Kelurahan Cibaduyut Kidul di Kecamatan Bojongloa Kidul Menurut Kelompok Umur Semester II, 2022

Population of Cibaduyut Kidul Village in Bojongloa Kidul Subdistrict by age group Semester II, 2022

Kelompok Umur Age Group	Jenis Kelamin Sex		Jumlah Total
	laki-laki Male	Perempuan Female	
(1)	(2)	(3)	(4)
0-4	378	353	731
5-9	440	446	886
10-14	462	469	931
15-19	376	370	746
20-24	390	372	762
25-29	404	384	788
30-34	384	354	738
35-39	381	360	741
40-44	400	393	793
45-49	356	344	700
50-54	288	261	549
55-59	183	206	389
60-64	145	144	289
65-69	118	121	239
70-74	78	59	137
75+	47	50	97
Dependency Ratio	46,05	46,99	46,51
Jumlah/Total	4.830	4.686	9.516

Catatan/Note:

Sumber/Source: Dinas Kependudukan dan Catatan Sipil Kota Bandung/data.bandung.go.id
Bandung Municipality Population and Civil Registry Office/data.bandung.go.id

Tabel
Table 3.1.9

Penduduk Kelurahan Cibaduyut Wetan di Kecamatan Bojongloa Kidul Menurut Kelompok Umur Semester II, 2022

Population of Cibaduyut Wetan Village in Bojongloa Kidul Subdistrict by age group Semester II, 2022

Kelompok Umur <i>Age Group</i>	Jenis Kelamin <i>Sex</i>		Jumlah <i>Total</i>
	laki-laki <i>Male</i>	Perempuan <i>Female</i>	
(1)	(2)	(3)	(4)
0-4	294	288	582
5-9	410	359	769
10-14	423	388	811
15-19	366	356	722
20-24	339	376	715
25-29	329	348	677
30-34	297	306	603
35-39	331	357	688
40-44	428	380	808
45-49	351	348	699
50-54	309	301	610
55-59	190	172	362
60-64	131	133	264
65-69	85	98	183
70-74	55	74	129
75+	55	91	146
Dependency Ratio	43,05	42,18	42,62
Jumlah/Total	4.393	4.375	8.768

Catatan/Note:

Sumber/Source: Dinas Kependudukan dan Catatan Sipil Kota Bandung/data.bandung.go.id
Bandung Municipality Population and Civil Registry Office/data.bandung.go.id

Tabel
Table 3.1.10

Penduduk Kelurahan Mekar Wangi di Kecamatan Bojongloa Kidul Menurut Kelompok Umur Semester II, 2022
Population of Mekar Wangi Village in Bojongloa Kidul Subdistrict by age group Semester II, 2022

Kelompok Umur Age Group	Jenis Kelamin Sex		Jumlah Total
	laki-laki Male	Perempuan Female	
(1)	(2)	(3)	(4)
0-4	377	361	738
5-9	493	437	930
10-14	527	481	1.008
15-19	438	466	904
20-24	460	444	904
25-29	429	427	856
30-34	413	383	796
35-39	378	432	810
40-44	525	496	1.021
45-49	433	407	840
50-54	356	349	705
55-59	265	259	524
60-64	194	202	396
65-69	140	123	263
70-74	80	79	159
75+	71	104	175
Dependency Ratio	43,38	41,01	42,20
Jumlah/Total	5.579	5.450	11.029

Catatan/Note:

Sumber/Source: Dinas Kependudukan dan Catatan Sipil Kota Bandung/data.bandung.go.id
Bandung Municipality Population and Civil Registry Office/data.bandung.go.id

Tabel
Table 3.1.11

Penduduk Kelurahan Cibaduyut di Kecamatan Bojongloa Kidul Menurut Kelompok Umur Semester II, 2022
Population of Cibaduyut Village in Bojongloa Kidul Subdistrict by age group Semester II, 2022

Kelompok Umur <i>Age Group</i>	Jenis Kelamin <i>Sex</i>		Jumlah <i>Total</i>
	laki-laki <i>Male</i>	Perempuan <i>Female</i>	
(1)	(2)	(3)	(4)
0-4	543	454	997
5-9	616	623	1.239
10-14	645	598	1.243
15-19	553	534	1.087
20-24	575	577	1.152
25-29	537	549	1.086
30-34	521	514	1.035
35-39	542	516	1.058
40-44	595	528	1.123
45-49	511	465	976
50-54	427	414	841
55-59	284	274	558
60-64	218	211	429
65-69	154	124	278
70-74	72	83	155
75+	58	59	117
Dependency Ratio	43,84	42,36	43,11
Jumlah/Total	6.851	6.523	13.374

Catatan/Note:

Sumber/Source: Dinas Kependudukan dan Catatan Sipil Kota Bandung/data.bandung.go.id
Bandung Municipality Population and Civil Registry Office/data.bandung.go.id

Tabel
Table 3.1.12

Penduduk Kelurahan Kebon Lega di Kecamatan Bojongloa Kidul Menurut Kelompok Umur Semester II, 2022
Population of Kebon Lega Village in Bojongloa Kidul Subdistrict by age group Semester II, 2022

Kelompok Umur <i>Age Group</i>	Jenis Kelamin <i>Sex</i>		Jumlah <i>Total</i>
	laki-laki <i>Male</i>	Perempuan <i>Female</i>	
(1)	(2)	(3)	(4)
0-4	879	804	1.683
5-9	1.094	987	2.081
10-14	1.063	934	1.997
15-19	888	864	1.752
20-24	962	956	1.918
25-29	945	940	1.885
30-34	902	860	1.762
35-39	900	956	1.856
40-44	1.041	1.016	2.057
45-49	952	842	1.794
50-54	746	719	1.465
55-59	558	628	1.186
60-64	454	507	961
65-69	371	407	778
70-74	212	218	430
75+	208	305	513
Dependency Ratio	45,84	44,10	44,97
Jumlah/Total	12.175	11.943	24.118

Catatan/Note:

Sumber/Source: Dinas Kependudukan dan Catatan Sipil Kota Bandung/data.bandung.go.id
Bandung Municipality Population and Civil Registry Office/data.bandung.go.id

Tabel
Table 3.1.14

Penduduk Kelurahan Situsaeur di Kecamatan Bojongloa Kidul Menurut Kelompok Umur Semester II, 2022
Population of Situsaeur Village Bojongloa Kidul Subdistrict by age group Semester II, 2022

Kelompok Umur <i>Age Group</i>	Jenis Kelamin <i>Sex</i>		Jumlah <i>Total</i>
	Laki-laki <i>Male</i>	Perempuan <i>Female</i>	
(1)	(2)	(3)	(4)
0-4	800	718	1.518
5-9	926	875	1.801
10-14	966	858	1.824
15-19	849	788	1.637
20-24	885	862	1.747
25-29	874	812	1.686
30-34	794	760	1.554
35-39	826	772	1.598
40-44	880	882	1.762
45-49	813	761	1.574
50-54	705	736	1.441
55-59	536	609	1.145
60-64	435	471	906
65-69	329	377	706
70-74	184	227	411
75+	193	272	465
Dependency Ratio	44,73	44,64	44,68
Jumlah/Total	10.995	10.780	21.775

Catatan/Note:

Sumber/Source: Dinas Kependudukan dan Catatan Sipil Kota Bandung/data.bandung.go.id
Bandung Municipality Population and Civil Registry Office/data.bandung.go.id

Tabel 3.1.15 Penduduk Kecamatan Bojongloa Kidul Menurut Usia Sekolah Semester II, 2022
Table 3.1.15 Population of Bojongloa Kidul Subdistrict by School Age, 2022

Kelompok Umur Age Group	Laki-laki Male	Perempuan Female	Jumlah Total
(1)	(2)	(3)	(4)
0-3
4-6
Usia SD/Sederajat	9 428
Usia SLTP/Sederajat	4 575
Usia SLTA/Sederajat	3 827
Usia PT	8 736
Jumlah Total	26 566

Catatan/Note:

Sumber/Source: Dinas Kependudukan dan Catatan Sipil Kota Bandung/data.bandung.go.id
 Bandung Municipality Population and Civil Registry Office/data.bandung.go.id

Tabel 3.1.16
Table

Penduduk Kelurahan Cibaduyut Kidul di Kecamatan Bojongloa Kidul Menurut Usia Sekolah Semester II, 2022
Population of Cibaduyut Kidul Village in Bojongloa Kidul Subdistrict by School Age, 2022

Kelompok Umur <i>Age Group</i>	Laki-laki <i>Male</i>	Perempuan <i>Female</i>	Jumlah <i>Total</i>
(1)	(2)	(3)	(4)
0-3
4-6
Usia SD/Sederajat	1 128
Usia SLTP/Sederajat	487
Usia SLTA/Sederajat	431
Usia PT	934
Jumlah Total	2 980

Catatan/Note:

Sumber/Source: Dinas Kependudukan dan Catatan Sipil Kota Bandung/data.bandung.go.id
Bandung Municipality Population and Civil Registry Office/data.bandung.go.id

Tabel 3.1.16 Penduduk Kelurahan Cibaduyut Wetan di Kecamatan Bojongloa Kidul Menurut Usia Sekolah Semester II, 2022
Table 3.1.16 Population of Cibaduyut Wetan Village in Bojongloa Kidul Subdistrict by School Age, 2022

Kelompok Umur Age Group	Laki-laki Male	Perempuan Female	Jumlah Total
(1)	(2)	(3)	(4)
0-3
4-6
Usia SD/Sederajat	954
Usia SLTP/Sederajat	513
Usia SLTA/Sederajat	396
Usia PT	877
Jumlah Total	2 740

Catatan/Note:

Sumber/Source: Dinas Kependudukan dan Catatan Sipil Kota Bandung/data.bandung.go.id
 Bandung Municipality Population and Civil Registry Office/data.bandung.go.id

Tabel
Table 3.1.17

Penduduk Kelurahan Mekar Wangi di Kecamatan Bojongloa Kidul Menurut Usia Sekolah Semester II, 2022
Population of Mekar Wangi Village in Bojongloa Kidul Subdistrict by School Age, 2022

Kelompok Umur <i>Age Group</i>	Laki-laki <i>Male</i>	Perempuan <i>Female</i>	Jumlah <i>Total</i>
(1)	(2)	(3)	(4)
0-3
4-6
Usia SD/Sederajat	1 205
Usia SLTP/Sederajat	573
Usia SLTA/Sederajat	518
Usia PT	1 103
Jumlah Total	3 399

Catatan/Note:

Sumber/Source: Dinas Kependudukan dan Catatan Sipil Kota Bandung/data.bandung.go.id
Bandung Municipality Population and Civil Registry Office/data.bandung.go.id

Tabel 3.1.18 Penduduk Kelurahan Cibaduyut di Kecamatan Bojongloa Kidul Menurut Usia Sekolah Semester II, 2022
Table 3.1.18 Population of Village in Cibaduyut Subdistrict by School Age, 2022

Kelompok Umur Age Group	Laki-laki Male	Perempuan Female	Jumlah Total
(1)	(2)	(3)	(4)
0-3
4-6
Usia SD/Sederajat	1 488
Usia SLTP/Sederajat	717
Usia SLTA/Sederajat	591
Usia PT	1 422
Jumlah Total	4 218

Catatan/Note:

Sumber/Source: Dinas Kependudukan dan Catatan Sipil Kota Bandung/data.bandung.go.id
 Bandung Municipality Population and Civil Registry Office/data.bandung.go.id

Tabel 3.1.16
Table

Penduduk Kelurahan Kebon Lega di Kecamatan Bojongloa Kidul Menurut Usia Sekolah Semester II, 2022
Population of Kebon Lega Village in Bojongloa Kidul Subdistrict by School Age, 2022

Kelompok Umur <i>Age Group</i>	Laki-laki <i>Male</i>	Perempuan <i>Female</i>	Jumlah <i>Total</i>
(1)	(2)	(3)	(4)
0-3
4-6
Usia SD/Sederajat	2 487
Usia SLTP/Sederajat	1 168
Usia SLTA/Sederajat	979
Usia PT	2 302
Jumlah Total	6 936

Catatan/Note:

Sumber/Source:

Tabel 3.1.20 Penduduk Kelurahan Situsaeur di Kecamatan Bojongloa Kidul Menurut Usia Sekolah Semester II, 2022
Table 3.1.20 Population of Situsaeur Village in Bojongloa Kidul Subdistrict by School Age, 2022

Kelompok Umur Age Group	Laki-laki Male	Perempuan Female	Jumlah Total
(1)	(2)	(3)	(4)
0-3
4-6
Usia SD/Sederajat	2 166
Usia SLTP/Sederajat	1 117
Usia SLTA/Sederajat	912
Usia PT	2 098
Jumlah Total	6 293

Catatan/Note:

Sumber/Source:

Tabel
Table 3.1.21

Angka Ketergantungan Menurut Kelurahan di Kecamatan Bojongloa Kidul Semester II, 2022
Dependency Rate by Village in Bojongloa Kidul Subdistrict Semester II, 2022

Kelurahan Village	Angka Ketergantungan Dependency Number
(1)	(2)
Cibaduyut Kidul	46,51
Cibaduyut Wetan	42,62
Mekar Wangi	42,20
Cibaduyut	43,11
Kebon Lega	44,97
Situsaeur	44,68
Kecamatan Bojongloa Kidul Bojongloa Kidul Subdistrict	44,20

Catatan/Note:

Sumber/Source: Dinas Kependudukan dan Catatan Sipil Kota Bandung/data.bandung.go.id
Bandung Municipality Population and Civil Registry Office/data.bandung.go.id

Tabel 3.1.22 Jumlah Kelahiran dan Kematian Menurut Jenis Kelamin dan Kelurahan di Kecamatan Bojongloa Kidul, 2022
Table 3.1.22 Population of Births and Deaths by Gender and Village in Bojongloa Kidul Subdistrict, 2022

Kelurahan Village	Kelahiran (Orang) / Birth (People)		Jumlah Total
	Laki Laki Male	Perempuan Female	
(1)	(2)	(3)	(4)
Cibaduyut Kidul
Cibaduyut Wetan
Mekar Wangi
Cibaduyut
Kebon Lega
Situsaaur
Kecamatan Bojongloa Kidul Bojongloa Kidul Subdistrict	1 687

Lanjutan Tabel/*Continued Table* 3.1.22

Kelurahan <i>Village</i>	Kematian(Orang) <i>/ Death (People)</i>		Jumlah <i>Total</i>
	Laki Laki <i>Male</i>	Perempuan <i>Female</i>	
(1)	(2)	(3)	(4)
Cibaduyut Kidul
Cibaduyut Wetan
Mekar Wangi
Cibaduyut
Kebon Lega
Situsaeur
Kecamatan Bojongloa Kidul <i>Bojongloa Kidul Subdistrict</i>

Catatan/*Note*:

Sumber/*Source*: Dinas Kependudukan dan Catatan Sipil Kota Bandung/data.bandung.go.id
Bandung Municipality Population and Civil Registry Office/data.bandung.go.id

Tabel
Table 3.1.23

Jumlah Penduduk Datang dan Pindah Menurut Jenis Kelamin dan Kelurahan di Kecamatan Bojongloa Kidul, 2022

Population of Coming and Moving by Gender and Village in Bojongloa Kidul Subdistrict, 2022

Kelurahan <i>Village</i>	Datang (Orang) <i>/ Coming in (People)</i>		Jumlah <i>Total</i>
	Laki Laki <i>Male</i>	Perempuan <i>Female</i>	
(1)	(2)	(3)	(4)
Cibaduyut Kidul	50	51	101
Cibaduyut Wetan	46	31	77
Mekar Wangi	135	116	251
Cibaduyut	98	98	196
Kebon Lega	68	65	133
Situsaeur	102	106	208
Kecamatan Bojongloa Kidul Bojongloa Kidul Subdistrict	499	467	966

Lanjutan Tabel/*Continued Table* 3.1.23

Kelurahan <i>Village</i>	Pindah (Orang) <i>/ Moving (People)</i>		Jumlah <i>Total</i>
	Laki Laki <i>Male</i>	Perempuan <i>Female</i>	
(1)	(2)	(3)	(4)
Cibaduyut Kidul	123	109	232
Cibaduyut Wetan	134	117	251
Mekar Wangi	102	75	177
Cibaduyut	187	167	354
Kebon Lega	106	101	207
Situsaur	196	163	359
Kecamatan Bojongloa Kidul <i>Bojongloa Kidul Subdistrict</i>	848	732	1580

Catatan/*Note:*

Sumber/*Source:* Dinas Kependudukan dan Catatan Sipil Kota Bandung/*data.bandung.go.id*
Bandung Municipality Population and Civil Registry Office/*data.bandung.go.id*

Tabel 3.1.24 Jumlah Penduduk Menurut Jenis Mata Pencaharian di Kecamatan Bojongloa Kidul, 2022
Total Population by Type of Livelihood in Bojongloa Kidul Subdistrict, 2022

Kelurahan <i>Village</i>	Jenis Mata Pencaharian <i>Type of Livelihood</i>		
	Aparatur Pejabat Negara <i>Sivil Servant</i>	TNI/POLRI <i>Army/Police</i>	Pegawai Swasta <i>Private Employees</i>
(1)	(2)	(3)	(4)
Cibaduyut Kidul	85	6	850
Cibaduyut Wetan	26	11	1 015
Mekar Wangi	30	11	1 272
Cibaduyut	53	10	1 335
Kebon Lega	271	34	3 687
Situsaeur	169	27	3 463
Kecamatan Bojongloa Kidul <i>Bojongloa Kidul Subdistrict</i>	634	99	11 622

Lanjutan Tabel/*Continued Table* 3.1.24

Kelurahan <i>Village</i>	Jenis Mata Pencarian <i>Type of Livelihood</i>		
	Karyawan BUMN/BUMD <i>BUMN/BUMD Employees</i>	Wiraswasta <i>Entrepreneur</i>	Pelajar/Mahasiswa <i>Student</i>
(1)	(5)	(6)	(7)
Cibaduyut Kidul	28	685	2 079
Cibaduyut Wetan	17	981	1 992
Mekar Wangi	23	663	2 369
Cibaduyut	14	1 350	3 029
Kebon Lega	107	1 987	5 095
Situsaeur	92	2 040	4 660
Kecamatan Bojongloa Kidul <i>Bojongloa Kidul Subdistrict</i>	281	7 706	19 224

Lanjutan Tabel/Continued Table 3.1.24

Kelurahan <i>Village</i>	Jenis Mata Pencarian <i>Type of Livelihood</i>			
	Tenaga Medis <i>Medical Worker</i>	Pensiunan <i>Retired</i>	Pengajar <i>Teacher</i>	Lainnya <i>Others</i>
(1)	(8)	(9)	(10)	(11)
Cibaduyut Kidul	15	52	80	5 636
Cibaduyut Wetan	34	27	68	4 597
Mekar Wangi	32	31	46	6 552
Cibaduyut	17	24	32	7 510
Kebon Lega	65	222	169	12 481
Situsaeur	55	175	182	10 912
Kecamatan Bojongloa Kidul <i>Bojongloa Kidul Subdistrict</i>	218	531	577	47 688

Catatan/Note:

Sumber/Source : Dinas Kependudukan dan Catatan Sipil Kota Bandung/data.bandung.go.id

Bandung Municipality Population and Civil Registry Office/data.bandung.go.id

BAB
Chapter
04

**SOSIAL DAN
KESEJAHTERAAN
RAKYAT**
SOCIAL AND WELFARE

Sarana Peribadatan di Kecamatan
Religious Facilities in Subdistrict

BOJONGLOA KIDUL

Mushala

14



Gereja
Katholik

0



Masjid

97



Gereja
Protestan

8

Pura

0



Gereja
Katholik

0



Klenteng

0



Vihara

1

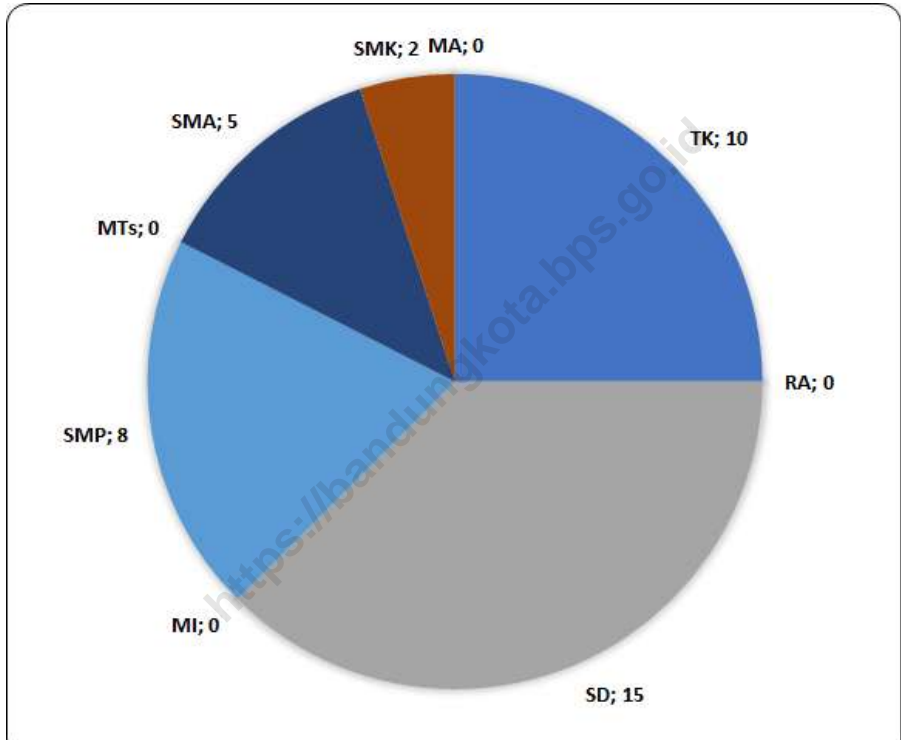
Kapel

0



Gambar 4.1
Figures

Jumlah Sekolah Menurut Tingkat Pendidikan di Kecamatan Bojongloa Kidul, 2021/2022 dan 2022/2023
Number of Schools by Educational Level in Bojongloa Kidul Subdistrict, 2021/2022 and 2022/2023



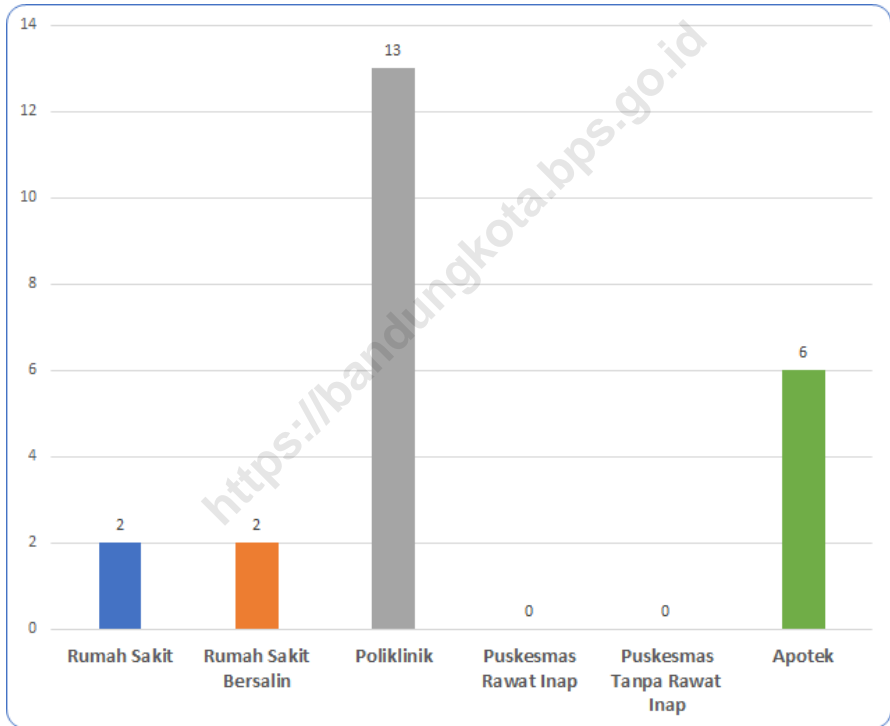
Catatan/Note: ³Seluruh Raudatul Athfal (RA) berstatus swasta/All Raudatul Athfal (RA) are private

Sumber/Source: ¹ Kementerian Pendidikan, Kebudayaan, Riset, dan Teknologi, Sistem Data Pokok Pendidikan, data semester ganjil laporan sampai dengan 30 November 2021/Ministry of Education, Culture, Research, and Technology, Basic Education Data System, odd semester report data up to 30 November 2021

² Kementerian Agama, EMIS, data semester ganjil laporan sampai dengan 17 Februari 2022/Ministry of Religious Affairs, EMIS, odd semester report data up to 17 February 2022

Gambar 4.2
Figures

Banyaknya Sarana Kesehatan Menurut kelurahan dan Jenis Sarana Kesehatan di Kecamatan Bojongloa Kidul, 2022
Number of Health Facilities by Village in Bojongloa Kidul SubDistrict, 2022



Catatan/Note: ¹

Sumber/Source: BPS, Pendataan Potensi Desa (Podes) 2021

4.1 PENDIDIKAN EDUCATION

Tabel 4.1.1 Banyaknya Kelurahan yang Memiliki Fasilitas Sekolah Menurut Tingkat Pendidikan di Kecamatan Bojongloa Kidul, 2022
Number of Villages Having Educational Facilities by Educational Level in Bojongloa Kidul Subdistrict, 2022

Tingkat Pendidikan <i>Educational Level</i>	2022
(1)	(2)
Sekolah Dasar (SD) <i>Primary School</i>	15
Madrasah Ibtidaiyah (MI) <i>Madrasah Ibtidaiyah</i>	-
Sekolah Menengah Pertama (SMP) <i>Junior High School</i>	8
Madrasah Tsanawiyah (MTs) <i>Madrasah Tsanawiyah (MTs)</i>	-
Sekolah Menengah Atas (SMA) <i>Senior High School</i>	5
Sekolah Menengah Kejuruan (SMK) <i>Vocational High School</i>	4
Madrasah Aliyah (MA) <i>Madrasah Aliyah</i>	-
Akademi/Perguruan Tinggi <i>Academy/University</i>	

Catatan/Note:

Sumber/Source: BPS, Pendataan Potensi Desa (Podes) 2021/BPS-Statistics Indonesia, Village Potential Data Collecting 021

Tabel 4.1.2 Jumlah Sekolah Menurut Tingkat Pendidikan di Kecamatan Bojongloa Kidul, 2021/2022 dan 2022/2023
Table Number of Schools by Educational Level in Bojongloa Kidul Subdistrict, 2021/2022 and 2022/2023

Tingkat Pendidikan Educational Level	Negeri/Public		Swasta/Private		Jumlah/Total	
	2021/2022	2022/2023	2021/2022	2022/2023	2021/2022	2022/2023
(1)	(2)	(3)	(4)	(5)	(6)	(7)
Taman Kanak-Kanak (TK) ¹ /Kindergarten ¹	-	-	10	10	10	10
Raudatul Athfal (RA) ² Raudatul Athfal (RA) ²	-	-	-	-	-	-
Sekolah Dasar (SD) ¹ Elementary Schools ¹	7	7	8	8	15	15
Madrasah Ibtidaiyah (MI) ² /Madrasah Ibtidaiyah (MI) ²	-	-	-	-	-	-
Sekolah Menengah Pertama (SMP) ¹ /Junior High Schools ¹	1	1	7	7	8	8
Madrasah Tsanawiyah (MTs) ² /Madrasah Tsanawiyah (MTs) ²	-	-	-	-	-	-
Sekolah Menengah Atas (SMA) ¹ /Senior High Schools ¹	-	-	5	5	5	5
Sekolah Menengah Kejuruan (SMK) ¹ Vocational High Schools ¹	-	-	2	2	2	2
Madrasah Aliyah (MA) ² Madrasah Aliyah (MA) ²	-	-	-	-	-	-

Catatan/Note: ³ Seluruh Raudatul Athfal (RA) berstatus swasta/All Raudatul Athfal (RA) are private

Sumber/Source: ¹ Kementerian Pendidikan, Kebudayaan, Riset, dan Teknologi, Sistem Data Pokok Pendidikan, data semester ganjil laporan sampai dengan 30 November 2021/Ministry of Education, Culture, Research, and Technology, Basic Education Data System, odd semester report data up to 30 November 2021

² Kementerian Agama, EMIS, data semester ganjil laporan sampai dengan 17 Februari 2022/Ministry of Religious Affairs, EMIS, odd semester report data up to 17 February 2022

Tabel 4.1.3
Table

Jumlah Guru Menurut Tingkat Pendidikan di Kecamatan Bojongloa Kidul, 2021/2023 dan 2021/2023
Number of Teachers by Educational Level in Bojongloa Kidul Subdistrict, 2021/2023 and 2021/2023

Tingkat Pendidikan Educational Level	Negeri/Public		Swasta/Private		Jumlah/Total	
	2021/2022	2022/2023	2021/2022	2022/2023	2021/2022	2022/2023
(1)	(2)	(3)	(4)	(5)	(6)	(7)
Taman Kanak-Kanak (TK) ¹ /Kindergarten ¹	-	-	41	41	41	41
Raudatul Athfal (RA) ² Raudatul Athfal (RA) ²	-	-	-	-	-	-
Sekolah Dasar (SD) ^{1,3} Elementary Schools ^{1,3}	192	192	138	138	330	330
Madrasah Ibtidaiyah (MI) ² /Madrasah Ibtidaiyah (MI) ²	-	-	-	-	-	-
Sekolah Menengah Pertama (SMP) ^{1,3} / Junior High Schools ^{1,3}	51	51	78	78	78	129
Madrasah Tsanawiyah (MTs) ² /Madrasah Tsanawiyah (MTs) ²	-	-	-	-	-	-
Sekolah Menengah Atas (SMA) ^{1,3} / Senior High Schools ^{1,3}	-	-	73	73	73	73
Sekolah Menengah Kejuruan (SMK) ^{1,3,4} Vocational High Schools ^{1,3,4}	-	-	79	79	79	79
Madrasah Aliyah (MA) ² Madrasah Aliyah (MA) ²	-	-	-	-	-	-

Catatan/Note: ³ Jumlah guru termasuk kepala sekolah dan guru/The total of teachers including headmaster and teacher.

⁴ Guru yang mengajar di dua sekolah atau lebih dihitung di masing-masing sekolah/Teacher who taught in two schools or more counted in every school.

Sumber/Source: ¹ Kementerian Pendidikan, Kebudayaan, Riset, dan Teknologi, Sistem Data Pokok Pendidikan, data semester ganjil laporan sampai dengan 30 November 2021/Ministry of Education, Culture, Research, and Technology, Basic Education Data System, odd semester report data up to 30 November 2021

² Kementerian Agama, EMIS, data semester ganjil laporan sampai dengan 17 Februari 2022/Ministry of Religious Affairs, EMIS, odd semester report data up to 17 February 2022

Tabel 4.1.4 Jumlah Murid Menurut Tingkat Pendidikan di Kecamatan Bojongloa Kidul, 2021/2022 dan 2022/2023
Table Number of Pupils by Educational Level in Bojongloa Kidul Subdistrict, 2021/2022 and 2022/2023

Tingkat Pendidikan Educational Level	Negeri/Public		Swasta/Private		Jumlah/Total	
	2021/2022	2022/2023	2021/2022	2022/2023	2021/2022	2022/2023
(1)	(2)	(3)	(4)	(5)	(6)	(7)
Taman Kanak-Kanak (TK) ¹ /Kindergarten ¹	-	-	565	-	565	-
Raudatul Athfal (RA) ² Raudatul Athfal (RA) ²	-	-	-	-	-	-
Sekolah Dasar (SD) ¹ Elementary Schools ¹	-	-	3317	-	7782	-
Madrasah Ibtidaiyah (MI) ² /Madrasah Ibtidaiyah (MI) ²	-	-	1375	-	1375	-
Sekolah Menengah Pertama (SMP) ¹ / Junior High Schools ¹	1074	-	1393	-	2467	-
Madrasah Tsanawiyah (MTs) ² /Madrasah Tsanawiyah (MTs) ²	-	-	2191	-	2191	-
Sekolah Menengah Atas (SMA) ¹ /Senior High Schools ¹	-	-	652	-	652	-
Sekolah Menengah Kejuruan (SMK) ¹ / Vocational High Schools ¹	-	-	1432	-	1432	-

Catatan/Note: ...

Sumber/Source: ¹ Kementerian Pendidikan, Kebudayaan, Riset, dan Teknologi, Sistem Data Pokok Pendidikan, data semester ganjil laporan sampai dengan 30 November 2021/Ministry of Education, Culture, Research, and Technology, Basic Education Data System, odd semester report data up to 30 November 2021

² Kementerian Agama, EMIS, data semester ganjil laporan sampai dengan 17 Februari 2022/Ministry of Religious Affairs, EMIS, odd semester report data up to 17 February 2022

4.2 KESEHATAN HEALTH

Tabel 4.2.1 Banyaknya Kelurahan yang Memiliki Sarana Kesehatan Menurut Jenis Sarana Kesehatan di Kecamatan Bojongloa Kidul, 2022
Number of Villages' Health Facilities by Type of Health Facilities in Bojongloa Kidul Subdistrict, 2022

Jenis Sarana Kesehatan <i>Type of Health Facilities</i>	2021
(1)	(2)
Rumah Sakit <i>Hospital</i>	2
Rumah Sakit Bersalin <i>Maternity Hospital</i>	2
Poliklinik/Balai Pengobatan <i>Polyclinic</i>	13
Puskesmas Rawat Inap <i>Public Health Center with Inpatient Care</i>	-
Puskesmas Tanpa Rawat Inap <i>Public Health Center without Inpatient Care</i>	-
Apotek <i>Pharmacy</i>	6

Catatan/Note: ...

Sumber/Source: BPS, Pendataan Potensi Desa (Podes) 2019–2021/BPS-Statistics Indonesia, *Village Potential Data Collecting 2019–2021*

Tabel 4.2.2 Jumlah Bayi Yang Pernah Mendapat Imunisasi Menurut Jenis Imunisasi di Kecamatan Bojongloa Kidul, 2022
Table Number of Infant have Received Immunizations by Type of Immunizations in Bojongloa Kidul Subdistrict, 2022

Kelurahan Village	Jumlah Bayi Imunisasi (Orang) Number of Immunized Infant (People)		
	BCG (Bacillus Calmette Guerin)	DPT HIB HiB3	Polio 4
(1)	(2)	(3)	(4)
2016
2017
2018
2019
2020
2021
2022	1174	1238	1300
Kecamatan Bojongloa Kidul Bojongloa Kidul Subdistrict	1174	1238	1300

Lanjutan Tabel/*Continued Table* 4.2.2

Kelurahan <i>Village</i>	Jumlah Bayi Immunisasi (Orang) <i>Number of Immunized Infant (People)</i>	
	Campak <i>(Measles)</i>	HB O <i>Hepatitis B</i>
(1)	(5)	(6)
2016		
2017		
2018		
2019		
2020		
2021		
2022	1492	1327
Kecamatan Bojongloa Kidul <i>Bojongloa Kidul Subdistrict</i>	1492	1327

Catatan/*Note*: ¹

Sumber/*Source*: Dinas Kesehatan Kota Bandung, (diolah)

Tabel 4.2.3 Jumlah Bayi Yang di Imunisasi Menurut Jenis Imunisasi dan Kelurahan di Kecamatan Bojongloa Kidul, 2022
Table Number of Infant have Received Immunizations by Type of Immunizations and Village in Bojongloa Kidul Subdistrict, 2022

Kelurahan <i>Village</i>	Jenis Imunisasi <i>Type of Immunization</i>		
	HBO	BCG	DPT HB1 + DPT HB HIB1
(1)	(2)	(3)	(4)
Cibaduyut Kidul			
Cibaduyut Wetan			
Mekar Wangi			
Cibaduyut			
Kebon Lega			
Situsaeur	1327	1174	1238
Kecamatan Bojongloa Kidul <i>Bojongloa Kidul Subdistrict</i>	1327	1174	1238

Lanjutan Tabel/*Continued Table 4.2.3*

Kelurahan <i>Village</i>	Jenis Immunisasi <i>Type of Immunization</i>		
	DPT HB2 + DPT HB HIB2	DPT HB2 + DPT HB HIB2	Campak
(1)	(5)	(6)	(7)
Cibaduyut Kidul			
Cibaduyut Wetan			
Mekar Wangi			
Cibaduyut			
Kebon Lega			
Situsaeur			
Kecamatan Bojongloa Kidul <i>Bojongloa Kidul Subdistrict</i>	1238	1238	1492

Lanjutan Tabel/*Continued Table* 4.2.3

Kelurahan <i>Village</i>	Jenis Immunisasi <i>Type of Immunization</i>			
	I	II	III	IV
(1)	(8)	(9)	(10)	(11)
Cibaduyut Kidul				
Cibaduyut Wetan				
Mekar Wangi				
Cibaduyut				
Kebon Lega				
Situsaeur				
Kecamatan Bojongloa Kidul <i>Bojongloa Kidul Subdistrict</i>				1300

Catatan/*Note*: ¹

Sumber/*Source*: Dinas Kesehatan Kota Bandung, (diolah)

Tabel 4.2.4 Jumlah Bayi Lahir dan Bayi Berat Badan Rendah (BBLR) di Kecamatan Bojongloa Kidul, 2022
Table *Number of Babies born and Low Birth Weight Babies in Bojongloa Kidul Subdistrict, 2022*

Kelurahan <i>Village</i>	Bayi Lahir dan Bayi Berat BAdan LAhir (Jiwa) <i>Babies Born and Low Birth Weight Babies (People)</i>	
	Bayi Lahir <i>Newborns</i>	Bayi Berat Badan Lahir <i>Low Birth Weight Babies</i>
(1)	(2)	(3)
2018		
2019		
2020		
2021		
2022		
Kecamatan Bojongloa Kidul <i>Bojongloa Kidul Subdistrict</i>		

Catatan/Note: ¹

Sumber/Source: Dinas Kesehatan Kota Bandung, (diolah)

Tabel 4.2.5 Jumlah PUS dan Peserta KB Aktif Menurut Kelurahan di Kecamatan Bojongloa Kidul, 2022
Table Number of PUS and Active Family Planning Participants by Village in Bojongloa Kidul Subdistrict, 202

Kelurahan Village	Peserta PUS dan KB Aktif Participants PUS and Family Planning Participants	
	PUS Couples of Childbearing Age	KB Aktif Active Family Planing
(1)	(2)	(3)
Cibaduyut Kidul		
Cibaduyut Wetan	958	3372
Mekar Wangi	2355	1621
Cibaduyut	1813	1363
Kebon Lega	1710	1107
Situsaeur		
Kecamatan Bojongloa Kidul Bojongloa Kidul Subdistrict	6836	7463

Catatan/Note: ¹

Sumber/Source: Dinas Kesehatan Kota Bandung, (diolah)

Tabel 4.2.6
Table

Jumlah Peserta KB Aktif Menurut Metode Kontrasepsi di Kecamatan Bojongloa Kidul, 2022
Number of Active Family Planning Participants by Contraceptive Methods in Bojongloa Kidul Subdistrict, 2022

Kelurahan <i>Village</i>	Peserta KB Aktif (Orang) <i>Active Family Planning Participants (People)</i>		
	PUS <i>Couples of Childbearing Age</i>	IUD <i>Intrauterine Device</i>	MOW <i>Tubektomi</i>
(1)	(2)	(3)	(4)
2018			
2019			
2020			
2021			
2022			
Kecamatan Bojongloa Kidul <i>Bojongloa Kidul Subdistrict</i>			

Lanjutan Tabel/*Continued Table 4.2.6*

Kelurahan <i>Village</i>	Peserta KB Aktif (Orang) <i>Active Family Planning Participants (People)</i>		
	MOP <i>Vesektomi</i>	Kondom <i>Condom</i>	Implan <i>Implant</i>
(1)	(5)	(6)	(7)
2018			
2019			
2020			
2021			
2022			
Kecamatan Bojongloa Kidul <i>Bojongloa Kidul Subdistrict</i>			

Lanjutan Tabel/*Continued Table* 4.2.6

Kelurahan <i>Village</i>	Peserta KB Aktif (Orang) <i>Active Family Planning Participants (People)</i>		
	Suntikan <i>Injection</i>	Pil <i>Pill</i>	Jumlah Peserta KB Aktif <i>Number of Active Family Planning Participants</i>
(1)	(8)	(9)	(10)
2018			
2019			
2020			
2021			
2022			
Kecamatan Bojongloa Kidul <i>Bojongloa Kidul Subdistrict</i>			

Catatan/*Note*: ¹Sumber/*Source*:

Tabel 4.2.7 Jumlah Peserta KB Aktif Menurut Jenis Alat Kontrasepsi Menurut Kelurahan di Kecamatan Bojongloa Kidul, 2022
Table Number of Active Family Planning Participants by Type of Contraceptive Used by Village in Bojongloa Kidul Subdistrict, 2022

Kelurahan Village	Alat kontrasepsi (KB) Type of Contraceptive		
	IUD	PIL	Suntik
(1)	(2)	(3)	(4)
Cibaduyut Kidul	230	149	498
Cibaduyut Wetan	133	92	308
Mekar Wangi	177	182	578
Cibaduyut	269	203	562
Kebon Lega	460	311	835
Situsaeur	440	209	606
Kecamatan Bojongloa Kidul Bojongloa Kidul Subdistrict	1709	1146	3387

Lanjutan Tabel/*Continued Table* 4.2.7

Kelurahan <i>Village</i>	Alat kontrasepsi (KB) <i>Type of Contraceptive</i>		
	Kondom	MOP	MOW
(1)	(5)	(6)	(7)
Cibaduyut Kidul	23		2
Cibaduyut Wetan	15		0
Mekar Wangi	15		0
Cibaduyut	21		1
Kebon Lega	66		4
Situsaeur	57		3
Kecamatan Bojongloa Kidul <i>Bojongloa Kidul Subdistrict</i>	197		10

Lanjutan Tabel/Continued Table 4.2.7

Kelurahan Village	Alat kontrasepsi (KB) Type of Contraceptive		
	Implan	Intravag	Tradisional
(1)	(8)	(9)	(10)
Cibaduyut Kidul	7	2	7
Cibaduyut Wetan	1	0	4
Mekar Wangi	38	0	0
Cibaduyut	10	1	10
Kebon Lega	16	4	15
Situsaeur	19	3	10
Kecamatan Bojongloa Kidul Bojongloa Kidul Subdistrict	91	10	46

Catatan/Note: ¹

Sumber/Source:

Tabel 4.2.8
Table

Jumlah KK dan Jiwa Menurut Tahapan KS Kelurahan di Kecamatan Bojongloa Kidul, 2022
Number of Family Card and People by KS Village in Bojongloa Kidul Subdistrict, 2022

Kelurahan <i>Village</i>	Pra KS		KSI	
	KK <i>Family Card</i>	Jiwa <i>Live</i>	KK <i>Family Card</i>	Jiwa <i>Live</i>
(1)	(2)	(3)	(4)	(5)
Cibaduyut Kidul				
Cibaduyut Wetan				
Mekar Wangi				
Cibaduyut				
Kebon Lega				
Situsaeur				
Kecamatan Bojongloa Kidul Bojongloa Kidul Subdistrict				

Lanjutan Tabel/Continued Table 4.2.8

Kelurahan <i>Village</i>	KS II		KS III Plus	
	KK <i>Family Card</i>	Jiwa <i>Live</i>	KK <i>Family Card</i>	Jiwa <i>Live</i>
(1)	(6)	(7)	(8)	(9)
Cibaduyut Kidul				
Cibaduyut Wetan				
Mekar Wangi				
Cibaduyut				
Kebon Lega				
Situsaeur				
Kecamatan Bojongloa Kidul <i>Bojongloa Kidul Subdistrict</i>				

Catatan/Note: ...

Sumber/Source:

Tabel 4.2.9
Table

Jumlah KK Penerima Raskin dan Alokasinya Menurut Kelurahan di Kecamatan Bojongloa Kidul, 2022
Number of Poor Rice Recipient Families and Allocation in Bojongloa Kidul Subdistrict, 2022

Kelurahan Village	Jumlah KK Total Family Card	Berat(Kg) Volume (Kg)
(1)	(2)	(3)
Cibaduyut Kidul		
Cibaduyut Wetan		
Mekar Wangi		
Cibaduyut		
Kebon Lega	1021	10210
Situsaeur		
Kecamatan Bojongloa Kidul Bojongloa Kidul Subdistrict	1021	10210

Catatan/Note: ¹

Sumber/Source:

Tabel 4.2.10 Jumlah Penduduk Penyandang Disabilitas Menurut Jenisnya dan Kelurahan di Kecamatan Bojongloa Kidul, 2022
Number of Population with Disabilities by Type and Village in Bojongloa Kidul Subdistrict, 2022

Kelurahan <i>Village</i>	Jenis Cacat yang Disandang <i>Type of Disability</i>		
	Cacat Tubuh <i>Body Defects</i>	Bisu <i>Dumd</i>	Tuli <i>Deaf</i>
(1)	(2)	(3)	(4)
Cibaduyut Kidul			
Cibaduyut Wetan			
Mekar Wangi			
Cibaduyut			
Kebon Lega			
Situsaeur			
Kecamatan Bojongloa Kidul <i>Bojongloa Kidul Subdistrict</i>			

Lanjutan Tabel/*Continued Table* 4.2.10

Kelurahan <i>Village</i>	Jenis Cacat yang Disandang <i>Type of Disability</i>		
	Buta <i>Blind</i>	Cacat Ganda <i>Double Defects</i>	Mental <i>Mentally</i>
(1)	(5)	(6)	(7)
Cibaduyut Kidul			
Cibaduyut Wetan			
Mekar Wangi			
Cibaduyut			
Kebon Lega			
Situsaeur			
Kecamatan Bojongloa Kidul <i>Bojongloa Kidul Subdistrict</i>			

Catatan/*Note*: ...Sumber/*Source*:

**4.3 AGAMA
RELIGION**

Tabel 4.3.1 **Persentase Penduduk Menurut Kelurahan dan Agama yang Dianut di di Kecamatan Bojongloa Kidul, 2022**
Percentage of Population by Village and Religion Adhered to in in Bojongloa Kidul Subdistrict, 2022

Kelurahan <i>Village</i>	Agama yang Dianut <i>Adhered to Religion</i>		
	Islam	Kristen <i>Christian</i>	Katolik <i>Chatolic</i>
(1)	(2)	(3)	(4)
Cibaduyut Kidul			
Cibaduyut Wetan			
Mekar Wangi			
Cibaduyut			
Kebon Lega			
Situsaeur			
Kecamatan Bojongloa Kidul <i>Bojongloa Kidul Subdistrict</i>			

Lanjutan Tabel/*Continued Table* 4.3.1

Kelurahan <i>Village</i>	Agama yang Dianut <i>Adhered to Religion</i>		
	Hindu	Budha <i>Buddha</i>	Konghucu
(1)	(5)	(6)	(7)
Cibaduyut Kidul			
Cibaduyut Wetan			
Mekar Wangi			
Cibaduyut			
Kebon Lega			
Situsaeur			
Kecamatan Bojongloa Kidul <i>Bojongloa Kidul Subdistrict</i>			

Catatan/*Note*: ...Sumber/*Source*:

Tabel 4.3.2 Jumlah Sarana Peribadatan Menurut Kelurahan di Kecamatan Bojongloa Kidul, 2022
Table Number of Worship Facilities by Villages in Bojongloa Kidul Subdistrict, 2022

Kelurahan Village	Masjid Mosque	Mushola Pray Room	Gereja Protestan Protestant Church	Gereja Katholik Catholic Church	Pura Temple	Vihara
(1)	(2)	(3)	(4)	(5)	(6)	(7)
Cibaduyut Kidul						
Cibaduyut Wetan	9	1	0	0	0	0
Mekar Wangi	12	1	3	0	0	1
Cibaduyut	17	3	0	0	0	0
Kebon Lega	29	9	1	0	0	1
Situsaeur	30	0	4	0	0	0
Kecamatan Bojongloa Kidul Bojongloa Kidul Subdistrict	97	14	8	0	0	1

Catatan/Note: ...

Sumber/Source: BPS, Pendataan Potensi Desa (Podes) 2021/BPS-Statistics Indonesia, Village Potential Data Collecting 2021

Tabel
Table 4.3.3

**Jumlah Pemberi dan Penerima Zakat Fitrah per Kelurahan
di Kecamatan Bojongloa Kidul, 2022**
**Number of Givers and Recipients of Zakat Fitrah per Village
in Bojongloa Kidul Subdistrict, 2022**

Kelurahan Village	Pemberi Zakat (orang) Zakat Giver (person)	Penerima Zakat (orang) Recipient of Zakat (person)
(1)	(2)	(3)
Cibaduyut Kidul		
Cibaduyut Wetan		
Mekar Wangi		
Cibaduyut		
Kebon Lega	9793	847
Situsaeur		
Kecamatan Bojongloa Kidul Bojongloa Kidul Subdistrict	9793	847

Catatan/Note: ...

Sumber/Source: Kantor Urusan Agama di Kec. Bojongloa Kidul
Bojongloa Kidul Religious Affairs Office

Tabel 4.3.4 Jumlah Zakat Fitrah Terkumpul Menurut Jenisnya per Kelurahan di Kecamatan Bojongloa Kidul 2022
Amount of Zakat Fitrah Collected by Type per Village in Bojongloa Kidul Subdistrict, 2022

Kelurahan <i>Village</i>	Jenis Zakat Fitrah <i>Types of Zakat Fitrah</i>	
	Beras (Kg) <i>Rice (Kg)</i>	Uang (Rp) <i>Money (Rp)</i>
(1)	(2)	(3)
Cibaduyut Kidul		
Cibaduyut Wetan		
Mekar Wangi		
Cibaduyut		
Kebon Lega	4218	258571000
Situsaeur		
Kecamatan Bojongloa Kidul <i>Bojongloa Kidul Subdistrict</i>	4218	258571000

Catatan/Note: ...

Sumber/Source: Kantor Urusan Agama di Kec. Bojongloa Kidul
Bojongloa Kidul Religious Affairs Office

Tabel
Table 4.3.5

**Jumlah Jemaah Haji menurut Jenis Kelamin per Kelurahan
di Kecamatan Bojongloa Kidul, 2022**
**Number of Hajj Pilgrims by Gender per Village in Bojongloa
Kidul Subdistrict, 2022**

Kelurahan <i>Village</i>	Laki-laki <i>Male</i>	Perempuan <i>Female</i>	Jumlah <i>Total</i>
(1)	(2)	(3)	(4)
Cibaduyut Kidul			
Cibaduyut Wetan			
Mekar Wangi			
Cibaduyut			
Kebon Lega			
Situsaeur			
Kecamatan Bojongloa Kidul Bojongloa Kidul Subdistrict			

Catatan/Note: ...

Sumber/Source: Kantor Urusan Agama Bojongloa Kidul
Bojongloa Kidul Religious Affairs Office

Tabel 4.3.6 Jumlah Nikah, Talak, Cerai dan Rujuk per Kelurahan di Kecamatan Bojongloa Kidul, 2022
Table *Number of Marriage, Divorce, Divorce and Referral per Village in Bojongloa Kidul Subdistrict, 2022*

Kelurahan <i>Village</i>	Nikah <i>Marriage</i>	Talak <i>Divorce</i>	Cerai <i>Divorce</i>	Rujuk <i>Reconciliation</i>
(1)	(2)	(3)	(4)	(5)
Cibaduyut Kidul				
Cibaduyut Wetan				
Mekar Wangi				
Cibaduyut				
Kebon Lega				
Situsaeur				
Kecamatan Bojongloa Kidul Bojongloa Kidul Subdistrict				

Catatan/Note: ...

Sumber/Source: Kantor Urusan Agama Bojongloa Kidul
Bojongloa Kidul Religious Affairs Office

Tabel 4.3.7
Table**Jumlah Sarana Kegiatan Agama Islam Menurut Kelurahan di Kecamatan Bojongloa Kidul, 2022**
Number of Facilities for Islamic Religious Activities by Village in Bojongloa Kidul Subdistrict, 2022

Kelurahan <i>Village</i>	Sarana Kegiatan <i>Activities Facilities</i>			
	ULama	DKM	Majelis Takjilim	Perpustakaan Mesjid <i>Mosque Library</i>
(1)	(2)	(3)	(4)	(5)
Cibaduyut Kidul				
Cibaduyut Wetan				
Mekar Wangi				
Cibaduyut				
Kebon Lega	149	29	10	8
Situsaeur		30	0	0
Kecamatan Bojongloa Kidul <i>Bojongloa Kidul Subdistrict</i>	149	59	10	8

Catatan/Note: ...

Sumber/Source: Kantor Urusan Agama Bojongloa Kidul
Bojongloa Kidul Religious Affairs Office

Tabel 4.3.8 Jumlah Pemberi dan Penerima Hewan Kurban Menurut Kelurahan di Kecamatan Bojongloa Kidul, 2022
Number of Givers and Recipients of Sacrificial Animal by Village in Bojongloa Kidul Subdistrict, 2022

Kelurahan Village	Pemberi Kurban Sacrificial Giver	Penerima Kurban Sacrificial Recipients
(1)	(2)	(3)
Cibaduyut Kidul		
Cibaduyut Wetan		
Mekar Wangi		
Cibaduyut		
Kebon Lega	174	12000
Situsaeur		
Kecamatan Bojongloa Kidul Bojongloa Kidul Subdistrict	174	12000

Catatan/Note: ...

Sumber/Source: Kantor Urusan Agama di Kec. Bojongloa Kidul
 Bojongloa Kidul Religious Affairs Office

Tabel 4.3.9 Jumlah Hewan Kurban Menurut Kelurahan di Kecamatan Bojongloa Kidul, 2022
Table *Number of Sacrificial Animal by Village in Bojongloa Kidul Subdistrict, 2022*

Kelurahan <i>Village</i>	Hewan Kurban <i>Sacrificial Animal</i>			
	Kerbau <i>Buffalo</i>	Sapi <i>Cow</i>	Kambing <i>Goat</i>	Domba <i>Sheep</i>
(1)	(2)	(3)	(4)	(5)
Cibaduyut Kidul				
Cibaduyut Wetan				
Mekar Wangi				
Cibaduyut				
Kebon Lega	0	93	142	31
Situsaeur				
Kecamatan Bojongloa Kidul <i>Bojongloa Kidul Subdistrict</i>	0	93	142	31

Catatan/Note: ...

Sumber/Source: Kantor Urusan Agama Bojongloa Kidul
Bojongloa Kidul Religious Affairs Office

**4.4 SOSIAL LAINNYA
OTHER SOCIAL AFFAIRS**

**Tabel 4.4.1 Jumlah Gangguan Umum Kamtibmas Menurut Jenis per Kelurahan di Kecamatan Bojongloa Kidul, 2022
Number of Public Disorders of Security and Safety by Type per Village in Bojongloa Kidul Subdistrict, 2022**

Kelurahan Village	Jenis Gangguan Umum Kamtibmas Types of General Disorders of Security and Safety			
	Kebakaran Wildfire	Penipuan Fraud	Pengrusakan Destruction	Temu Mayat Corpse Discovery
(1)	(2)	(3)	(4)	(5)
Cibaduyut Kidul				
Cibaduyut Wetan	0	0	0	0
Mekar Wangi	0	0	0	0
Cibaduyut				
Kebon Lega	0	0	0	0
Situsaeur	0	0	0	0
Kecamatan Bojongloa Kidul Bojongloa Kidul Subdistrict				

Lanjutan Tabe/*Continued Tabel* 4.4.1

Kelurahan Village	Jenis Gangguan Umum Kamtibmas Types of General Disorders of Security and Safety		
	Perkelahian Fight	Pencurian Theft	Perampokan Robbery
(1)	(6)	(7)	(8)
Cibaduyut Kidul			
Cibaduyut Wetan			
Mekar Wangi			
Cibaduyut			
Kebon Lega			
Situsaeur			
Kecamatan Bojongloa Kidul Bojongloa Kidul Subdistrict			

Catatan/*Note*:Sumber/*Source*: ... Polsek Bojongloa Kidul

Tabel 4.4.2
Table

Banyaknya Kejadian Bencana Alam Menurut Kelurahan dan Jenis Bencana Alam di Kecamatan Bojongloa Kidul, 2022
Number of Natural Disaster Events by Villages and Type of Natural Disaster in Bojongloa Kidul Subdistrict, 2022

Kelurahan Village	Gempa Bumi Earthquake	Tsunami Tsunami	Gunung Meletus Volcanic Eruption	Tanah Longsor Landslide
(1)	(2)	(3)	(4)	(5)
Cibaduyut Kidul	
Cibaduyut Wetan	
Mekar Wangi	
Cibaduyut	
Kebon Lega	1
Situsaeur	
Kecamatan Bojongloa Kidul Bojongloa Kidul Subdistrict	1

Lanjutan Tabel/*Continued Table 4.4.2*

Kelurahan Village	Banjir Floods	Banjir Bandang Flash Floods	Kekeringan Drought	Kebakaran Hutan dan Lahan Forest and Land Fires
(1)	(6)	(7)	(8)	(9)
Cibaduyut Kidul
Cibaduyut Wetan
Mekar Wangi
Cibaduyut
Kebon Lega
Situsaeur
Kecamatan Bojongloa Kidul Bojongloa Kidul Subdistrict

Lanjutan Tabel/*Continued Table* 4.4.2

Kelurahan <i>Village</i>	Angin Puyuh/ Puting Beliung/ Topan <i>Tornado/Typhoon</i>	Gelombang Pasang Tidal Wave	Abrasi <i>Abrasion</i>
(1)	(10)	(11)	(12)
Cibaduyut Kidul
Cibaduyut Wetan
Mekar Wangi
Cibaduyut
Kebon Lega
Situsaeur
Kecamatan Bojongloa Kidul <i>Bojongloa Kidul Subdistrict</i>

Catatan/*Note*: ...

Sumber/*Source*: Badan Penanggulangan Bencana Alam

Tabel 4.4.3
Table

Banyaknya Korban Jiwa Akibat Bencana Alam menurut Kelurahan dan Jenis Bencana Alam di Kecamatan Bojongloa Kidul, 2022
Number of Facilities Due to Natural Disasters bay Villages and Type of Natural Disaster in Bojongloa Kidul Subdistrict, 2022

Kelurahan <i>Village</i>	Gempa Bumi <i>Earthquake</i>	Tsunami <i>Tsunami</i>	Gunung Meletus <i>Volcanic Eruption</i>	Tanah Longsor <i>Landslide</i>
(1)	(2)	(3)	(4)	(5)
Cibaduyut Kidul
Cibaduyut Wetan
Mekar Wangi
Cibaduyut
Kebon Lega
Situsaeur
Kecamatan Bojongloa Kidul <i>Bojongloa Kidul Subdistrict</i>

Lanjutan Tabel/Continued Table 4.4.3

Kelurahan <i>Village</i>	Banjir <i>Floods</i>	Banjir Bandang <i>Flash Floods</i>	Kekeringan <i>Drought</i>	Kebakaran Hutan dan Lahan <i>Forest and Land Fires</i>
(1)	(6)	(7)	(8)	(9)
Cibaduyut Kidul
Cibaduyut Wetan
Mekar Wangi
Cibaduyut
Kebon Lega
Situsaeur
Kecamatan Bojongloa Kidul <i>Bojongloa Kidul Subdistrict</i>

Lanjutan Tabel/*Continued Table* 4.4.3

Kelurahan Village	Angin Puyuh/ Puting Beliung/ Topan Tornado/Typhoon	Gelombang Pasang Tidal Wave	Abrasi Abrasion
(1)	(10)	(11)	(12)
Cibaduyut Kidul
Cibaduyut Wetan
Mekar Wangi
Cibaduyut
Kebon Lega
Situsaeur
Kecamatan Bojongloa Kidul Bojongloa Kidul Subdistrict

Catatan/*Note*: ...Sumber/*Source*: Badan Penanggulangan Bencana Alam

Tabel 4.4.4
Table

Keberadaan Fasilitas/Upaya Antisipasi/Mitigasi Bencana Alam Menurut Kelurahan di Kecamatan Bojongloa Kidul, 2022
Existence of Facilities/Efforts for Anticipation/Mitigation of Natural Disasters by Villages in Bojongloa Kidul Subdistrict, 2022

Kelurahan <i>Village</i>	Sistem Peringatan Dini Bencana Alam <i>Natural Disaster Early Warning System</i>	Sistem Peringatan Dini Khusus Tsunami <i>Tsunami Early Warning System</i>	Perlengkapan Keselamatan <i>Safety Equipment</i>
(1)	(2)	(3)	(4)
Cibaduyut Kidul	Tidak Ada	Tidak Ada	Tidak Ada
Cibaduyut Wetan	Tidak Ada	Tidak Ada	Tidak Ada
Mekar Wangi	Tidak Ada	Tidak Ada	Tidak Ada
Cibaduyut	Tidak Ada	Tidak Ada	Tidak Ada
Kebon Lega	Tidak Ada	Tidak Ada	Tidak Ada
Situsaeur	Tidak Ada	Tidak Ada	Tidak Ada

Lanjutan Tabel/*Continued Table 4.4.4*

Kelurahan Village	Rambu-Rambu dan Jalur Evakuasi Bencana Sign and Evacuation Route	Pembuatan, Perawatan, atau Normalisasi: Sungai, Kanal, Tanggul, Parit, Drainase, Waduk, Pantai, dll Manufacture, Maintenance, or Normalization: Rivers, Canals, Embankment, etc
(1)	(5)	(6)
Cibaduyut Kidul	Ada	Tidak ada
Cibaduyut Wetan	Ada	Tidak ada
Mekar Wangi	Ada	Tidak ada
Cibaduyut	Ada	Tidak ada
Kebon Lega	Ada	Tidak ada
Situsaeur	Ada	Tidak ada

Catatan/*Note*: ...Sumber/*Source*: Badan Penanggulangan Bencana Alam

Tabel 4.4.5 Jumlah Kelompok Organisasi Menurut Kelurahan di Kecamatan Bojongloa Kidul, 2022
Table *Number of Organizational Groups by Village in Bojongloa Kidul Subdistrict, 2022*

Kelurahan <i>Village</i>	Jenis Kelompok Organisasi <i>Types of Organization Groups</i>				
	LPM	Karang Taruna <i>Youth Organization</i>	Kesenian <i>Art</i>	Olahraga <i>Sport</i>	Lainnya <i>Others</i>
(1)	(2)	(3)	(4)	(5)	(6)
Cibaduyut Kidul					
Cibaduyut Wetan	1	1	5	9	
Mekar Wangi	1	1	5	1	
Cibaduyut					
Kebon Lega	1	1	20	9	
Situsaeur	1	1	3	5	
Kecamatan Bojongloa Kidul Bojongloa Kidul Subdistrict	4	4	33	25	0

Catatan/Note: ...

Sumber/Source: Kantor Kecamatan Bojongloa Kidul

Tabel 4.4.6
Table

Jumlah Sarana Olahraga Menurut Kelurahan di Kecamatan Bojongloa Kidul, 2022
Number of Sports Facilities by Village in Bojongloa Kidul Subdistrict, 2022

Kelurahan <i>Village</i>	Jenis Olahraga <i>Types of Sports</i>			
	Sepak Bola <i>Soccer</i>	Bola Volley <i>Volley Ball</i>	Bulutangkis <i>Badminton</i>	Bola Basket <i>Basket Ball</i>
(1)	(2)	(3)	(4)	(5)
Cibaduyut Kidul				
Cibaduyut Wetan	0	0	2	1
Mekar Wangi	1	0	1	0
Cibaduyut				
Kebon Lega	1	2	3	1
Situsaeur	0	0	4	0
Kecamatan Bojongloa Kidul <i>Bojongloa Kidul Subdistrict</i>	1	2	7	1

Lanjutan Tabel/Continued Table 4.4.6

Kelurahan <i>Village</i>	Jenis Olahraga <i>Types of Sports</i>			
	Tenis Lapangan <i>Court Tennis</i>	Tenis Meja <i>Table Tennis</i>	Pacuan Kuda <i>Horse Racing</i>	Renang <i>Swimming</i>
(1)	(6)	(7)	(8)	(9)
Cibaduyut Kidul				
Cibaduyut Wetan	1	5	0	0
Mekar Wangi	2	1	0	1
Cibaduyut				
Kebon Lega	1	11	0	0
Situsaeur	0	0	0	0
Kecamatan Bojongloa Kidul Bojongloa Kidul Subdistrict	1	11	0	0

Lanjutan Tabel/*Continued Table* 4.4.6

Kelurahan <i>Village</i>	Jenis Olahraga <i>Types of Sports</i>		
	Futsal	Bela diri <i>Self Defense</i>	Pusat Kebugaran <i>Fitness Center</i>
(1)	(10)	(11)	(12)
Cibaduyut Kidul			
Cibaduyut Wetan	0	0	0
Mekar Wangi	2	0	1
Cibaduyut			
Kebon Lega	1	3	4
Situsaeur	0	1	0
Kecamatan Bojongloa Kidul <i>Bojongloa Kidul Subdistrict</i>	1	4	4

Catatan/*Note*: ...Sumber/*Source*: Kantor Kecamatan Bojongloa Kidul

BAB
Chapter

05

PERTANIAN *AGRICULTURE*

Luas Wilayah Sawah di Kecamatan

Paddy field area in Subdistrict

GEDEBAGE



16,5

Ha²
hectares
ha



Sementara Luas Wilayah bukan Sawah

Non Paddy field area

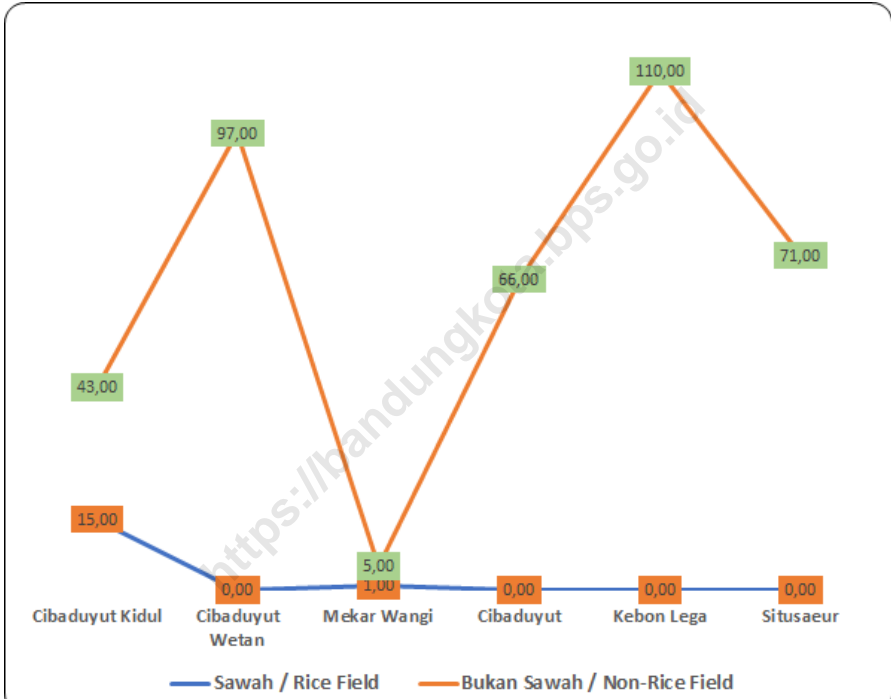
515,88

Ha²
hectares
ha



Gambar 5.1
Figures

Lahan Sawah dan Bukan Sawah (Ha) Menurut Kelurahan di Kecamatan Bojongloa Kidul, 2022
Paddy and Non-Paddy Land (Ha) by Village in Bojongloa Kidul Subdistrict, 2022

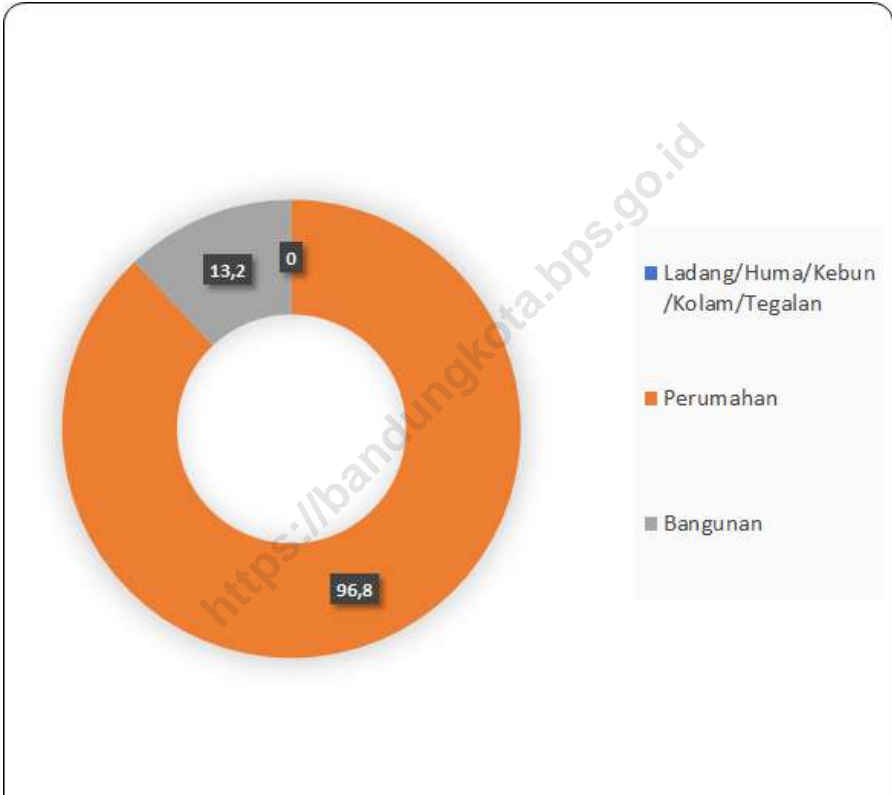


Catatan/Note: ...

Sumber/Source: BPS, Statistik Pertanian Hortikultura SPH-BST/BPS-Statistics Indonesia, Agricultural Statistic for Horticulture SPH-BST

Gambar 5.2
Figures

Lahan Bukan Sawah (Ha) Menurut penggunaannya di Kecamatan Bojongloa Kidul, 2022
Non-Paddy Land (Ha) by usage in Bojongloa Kidul Subdistrict, 2022



Catatan/Note: ...

Sumber/Source: : Kantor Kecamatan Bojongloa Kidul

Tabel 5.1
Table

Luas Panen Tanaman Sayuran dan Buah-buahan Semusim Menurut Jenis Tanaman di Kecamatan Bojongloa Kidul (ha), 2019-2022
Harvested Area of Seasonal Vegetables and Fruits by Kind of Plant in Bojongloa Kidul SubDistrict (ha), 2019-2022

Jenis Tanaman Kind of Plants	2019	2020	2021	2022
(1)	(2)	(3)	(4)	(5)
Sayuran/Vegetables:	-	-	-	-
Bawang Daun/ Scallion	-	-	-	-
Bayam/ Spinach	-	-	-	-
Cabai Rawit/ Chili	-	-	-	-
Cabai Besar/ Chili/Big chili	-	-	-	-
Kangkung/ Water Spinach	-	-	9	12
Kembang Kol/ Cauliflower	-	-	-	-
Ketimun/ Cucumber	-	-	-	-
Kubis/ Cabbage	-	-	-	-
Labu Siam/ Chayote	-	-	-	-
Lobak/ Radish	-	-	-	-
Petsai/Sawi/ Chinese Cabbage/ mustard green	-	-	-	-
Terung/ Eggplant	-	-	-	-
Tomat/ Tomato	-	-	-	-

Catatan/Note: ...

Sumber/Source: BPS, Statistik Pertanian Hortikultura SPH-SBS/BPS-Statistics Indonesia, Agricultural Statistic for Horticulture SPH-SBS

Tabel 5.2
Table

Produksi Tanaman Sayuran dan Buah-Buahan Semusim Menurut Jenis dan Tanaman di Kecamatan Bojongloa Kidul (kg), 2019–2022
Production of Seasonal Vegetables and Fruits by Kind of Plant in Bojongloa Kidul Subdistrict (kg), 2019–2022

Jenis Tanaman Kind of Plants	2019	2020	2021	2022
(1)	(2)	(3)	(4)	(5)
Sayuran/Vegetables:	-	-	-	-
Bawang Daun/ Scallion	-	-	-	-
Bayam/ Spinach	-	-	-	-
Cabai Rawit/ Chili	-	-	-	-
Cabai Besar/ Chili/Big chili	-	-	-	-
Kangkung/ Water Spinach	-	-	1 000	1 160
Kembang Kol/ Cauliflower	-	-	-	-
Ketimun/ Cucumber	-	-	-	-
Kubis/ Cabbage	-	-	-	-
Labu Siam/ Chayote	-	-	-	-
Lobak/ Radish	-	-	-	-
Petsai/Sawi/ Chinese Cabbage/ mustard green	-	-	-	-
Terung/ Eggplant	-	-	-	-
Tomat/ Tomato	-	-	-	-

Catatan/Note: ...

Sumber/Source: BPS, Statistik Pertanian Hortikultura SPH-SBS/BPS-Statistics Indonesia, Agricultural Statistic for Horticulture SPH-SBS

Tabel 5.3
Table

**Luas Panen Tanaman Biofarmaka Menurut Jenis Tanaman
di Kecamatan Bojongloa Kidul (m²), 2019–2022**
**Harvested Area of Medicinal Plants by Kind of Plant in
Bojongloa Kidul Subdistrict (m²), 2019–2022**

Jenis Tanaman Kind of Plants	2019	2020	2021	2022
(1)	(2)	(3)	(4)	(5)
Jahe/Ginger	-	-	-	-
Kencur/East Indian Galangal	-	-	-	-
Kunyit/Turmeric	-	-	-	-
Laos/Lengkuas/Galanga	-	-	-	-

Catatan/Note: ...

Sumber/Source: BPS, Statistik Pertanian Hortikultura SPH-TBF/BPS-Statistics Indonesia, Agricultural Statistic for Horticulture SPH-TBF

Tabel
Table 5.4

Produksi Tanaman Biofarmaka Menurut Jenis Tanaman di Kecamatan Bojongloa Kidul (kg), 2019–2022
Production of Medicinal Plants by Kind of Plant in Bojongloa Kidul Subdistrict (kg), 2019–2022

Jenis Tanaman Kind of Plants	2019	2020	2021	2021
(1)	(2)	(3)	(4)	(5)
Jahe/Ginger	-	-	-	-
Kencur/East Indian Galangal	-	-	-	-
Kunyit/Turmeric	-	-	-	-
Laos/Lengkuas/Galanga	-	-	-	-

Catatan/Note: ...

Sumber/Source: BPS, Statistik Pertanian Hortikultura SPH-TBF/BPS-Statistics Indonesia, Agricultural Statistic for Horticulture SPH-TBF

Tabel
Table 5.5

Luas Panen Tanaman Hias Menurut Jenis Tanaman di Kecamatan Bojongloa Kidul (m²), 2019–2022
Harvested Area of Ornamental Plants by Kind of Plant in Bojongloa Kidul Subdistrict (m²), 2019–2022

Jenis Tanaman Kind of Plants	2019	2020	2021	2022
(1)	(2)	(3)	(4)	(5)
Anggrek/ <i>Orchid</i>	-	-	-	-
Krisan/ <i>Chrysantemum</i>	-	-	-	-
Mawar/ <i>Rose</i>	-	-	-	-
Sedap Malam/ <i>Tuberose</i>	-	-	-	-
Gladiol/ <i>Gladiol</i>	-	-	-	-

Catatan/Note: ...

Sumber/Source: BPS, Statistik Pertanian Hortikultura SPH-TH/BPS-Statistics Indonesia, *Agricultural Statistik for Horticulture SPH-TH*

Tabel 5.6 **Produksi Tanaman Hias menurut Jenis Tanaman di**
Table **Kecamatan Bojongloa Kidul, 2019–2022**
Production of Ornamental Plants by Kind of Plant in
Bojongloa Kidul Subdistrict (quintal), 2019–2022

Jenis Tanaman <i>Kind of Plants</i>	2019	2020	2021	2022
(1)	(2)	(3)	(4)	(5)
Anggrek/ <i>Orchid</i>	-	-	-	-
Krisan/ <i>Chrysantemum</i>	-	-	-	-
Mawar/ <i>Rose</i>	-	-	-	-
Sedap Malam/ <i>Tuberose</i>	-	-	-	-
Gladiol/ <i>Gladiol</i>	-	-	-	-

Catatan/Note: ...

Sumber/Source: BPS, Statistik Pertanian Hortikultura SPH-TH/BPS-Statistics Indonesia, *Agricultural Statistik for Horticulture SPH-TH*

Tabel
Table 5.7

Produksi Buah-Buahan dan Sayuran Tahunan Menurut Jenis Tanaman di Kecamatan Bojongloa Kidul (kuintal), 2019–2022
Production of Annual Fruits and Vegetables by Kind of Plant in Bojongloa Kidul Subdistrict (quintal), 2019–2022

Jenis Tanaman <i>Kind of Plants</i>	2019	2020	2021	2022
(1)	(2)	(3)	(4)	(5)
Buah–Buahan/Fruits:	-	-	-	-
Alpukat/ Avocado	-	-	-	-
Belimbing/ Star Fruit	-	-	-	-
Duku/Langsar/Kokosan/ Duku	-	-	-	-
Durian/ Durian	-	-	-	-
Jambu Air/ Water Apple	-	-	-	-
Jambu Biji/ Guava	-	-	-	-
Jengkol/ Jengkol	-	-	-	-
Jeruk Besar/ Pomelo	-	-	-	-
Jeruk Siam/Kepron/ Orange/ Tangerine	-	-	-	-
Mangga/ Mango	-	-	-	-
Nangka/Cempedak/ Jackfruit	-	-	-	-
Pepaya/ Papaya	-	-	-	-
Pisang/ Banana	-	-	-	-

Catatan/Note: ...

Sumber/Source: BPS, Statistik Pertanian Hortikultura SPH-BST/BPS-Statistics Indonesia, Agricultural Statistic for Horticulture SPH-BST

Tabel
Table 5.8

**Lahan Sawah dan Bukan Sawah (Ha) Menurut Kelurahan
di Kecamatan Bojongloa Kidul, 2022**
*Paddy and Non-Paddy Land (Ha) by Village in Bojongloa
Kidul Subdistrict, 2022*

Kelurahan Village	Sawah (Ha) Paddy Field	Bukan Sawah (Ha) Non Paddy Field
(1)	(2)	(3)
Cibaduyut Kidul	15	43,6
Cibaduyut Wetan	-	97,35
Mekar Wangi	1,5	127,09
Cibaduyut	-	66,15
Kebon Lega	-	110
Situsaeur	-	71,69
Kecamatan Bojongloa Kidul Bojongloa Kidul Subdistrict	16,5	515,88

Catatan/Note: ...

Sumber/Source: : Kantor Kecamatan Bojongloa Kidul

Tabel 5.9
Table

Jumlah Lahan Bukan Sawah Menurut Kegunaannya dan Kelurahan di Kecamatan Bojongloa Kidul, 2022
Number of Paddy and Non-Paddy Land to its Use by Village in Bojongloa Kidul Subdistrict, 2022

Kelurahan <i>Village</i>	Ladang/Huma/Kebun/ Kolam/Tegalan <i>Field/Huma/Garden/ Pond/Moor</i>	Perumahan dan Pekarangannya <i>Housing and Yard</i>	Bangunan Lainnya dan Pekarangannya <i>Other Building and Yard</i>
(1)	(2)	(3)	(4)
Cibaduyut Kidul	-	-	-
Cibaduyut Wetan	-	-	-
Mekar Wangi	-	-	-
Cibaduyut	-	-	-
Kebon Lega	-	96,8	13,2
Situsaeur	-	-	-
Kecamatan Bojongloa Kidul <i>Bojongloa Kidul Subdistrict</i>	-	96,8	13,2

Lanjutan Tabel/*Continued Table 5.9*

Kelurahan Village	Sementara Tidak Diusahakan While no Being	Lainnya Others
(1)	(5)	(6)
Cibaduyut Kidul
Cibaduyut Wetan
Mekar Wangi
Cibaduyut
Kebon Lega
Situsaeur
Kecamatan Bojongloa Kidul Bojongloa Kidul Subdistrict

Catatan/Note: ...

Sumber/Source: : Kantor Kecamatan Bojongloa Kidul

BAB
Chapter

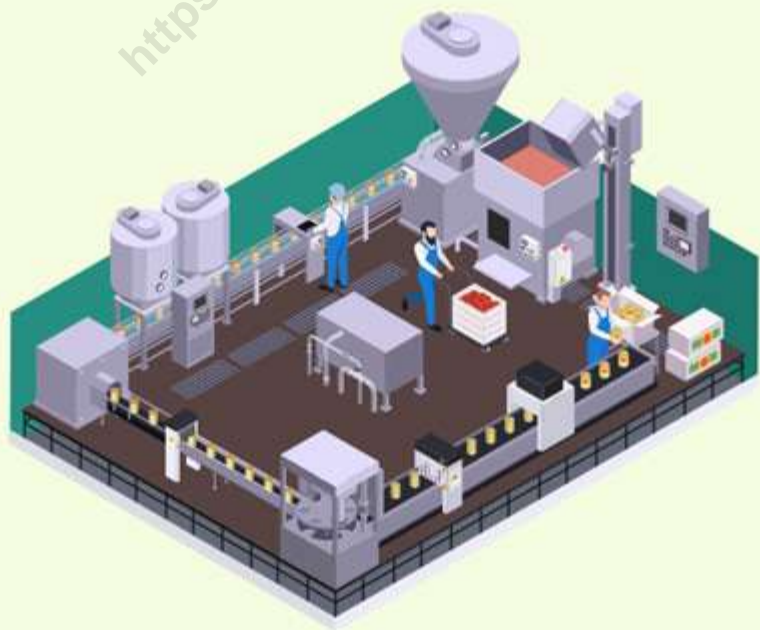
06

INDUSTRI
INDUSTRY

Jumlah Keluarga
pengguna listrik PLN di
Kecamatan
*Number of Household use
Electricity Company's
Consumer in Subdistrict*

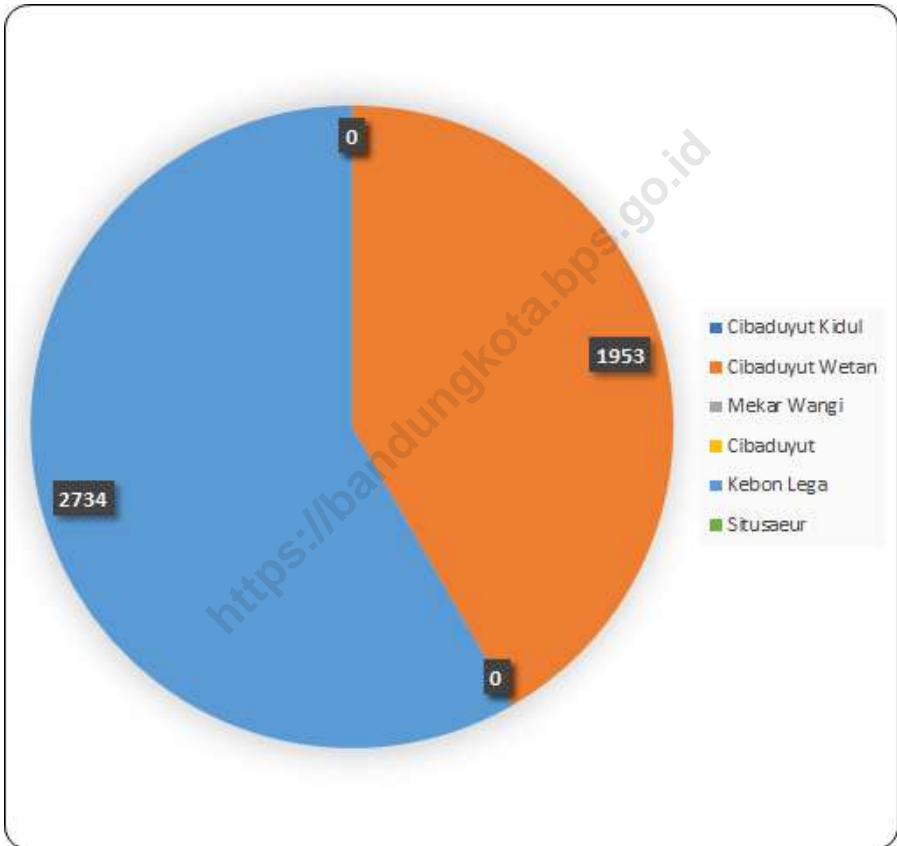
4 687 KK

BOJONGLOA KIDUL



Gambar 6.1
Figures

Banyaknya Keluarga Pengguna listrik PLN Menurut Kelurahan di Kecamatan Bojongloa Kidul, 2022
Number of Family Electricity Consumer by Villages in Bojongloa Kidul Subdistrict, 2022



Catatan/Note: ""
Sumber/Source:

Tabel 6.1
Table

Banyaknya Keluarga Menurut Kelurahan dan Jenis Pengguna Listrik di Kecamatan Bojongloa Kidul, 2022
Number of Family by Villages and Type of Electricity Consumer in Bojongloa Kidul Subdistrict, 2022

Kelurahan <i>Village</i>	Pengguna Listrik <i>Electricity Consumer</i>			Bukan Pengguna Listrik <i>Not Electricity Consumer</i>
	PLN <i>State Electricity Company</i>	Non PLN <i>Non-State Electricity Company</i>	Jumlah <i>Total</i>	
(1)	(2)	(3)	(4)	(5)
Cibaduyut Kidul	...	0
Cibaduyut Wetan	1953	0	1953	
Mekar Wangi	...	0
Cibaduyut	...	0
Kebon Lega	2734	0	2734	
Situsaeur	...	0
Kecamatan Bojongloa Kidul Bojongloa Kidul Subdistrict		0		

Catatan/Note: ...

Sumber/Source:

Tabel
Table 6.2

Jumlah Industri Menurut Klasifikasi dan Kelurahan di Kecamatan Bojongloa Kidul, 2022
Number of Industries by Classification and Village in the Bojongloa Kidul Subdistrict, 2022

Kelurahan <i>Village</i>	Klasifikasi Industri <i>Industri Classification</i>		
	Besar <i>Big</i>	Sedang <i>Medium</i>	IKKR
(1)	(2)	(3)	(4)
Cibaduyut Kidul
Cibaduyut Wetan
Mekar Wangi
Cibaduyut
Kebon Lega
Situsaeur
Kecamatan Bojongloa Kidul Bojongloa Kidul Subdistrict

Catatan/Note: ...

Sumber/Source:

Tabel 6.3
Table

Jumlah SPBU, PAM Swasta, Listrik non PLN Menurut Kelurahan di Kecamatan Bojongloa Kidul, 2022
Number of Gas Station, Private PAM, Electricity non PLN by Village in the Bojongloa Kidul Subdistrict, 2022

Kelurahan <i>Village</i>	Jumlah Usaha/Perusahaan <i>Number of Company/Businesses</i>		
	SPBU	PAM Swasta <i>Private PAM</i>	Listrik non PLN <i>Non PLN Electricity</i>
(1)	(2)	(3)	(4)
Cibaduyut Kidul	-	-	-
Cibaduyut Wetan	-	-	-
Mekar Wangi	-	-	-
Cibaduyut	-	-	-
Kebon Lega	2	-	-
Situsaeur	-	-	-
Kecamatan Bojongloa Kidul <i>Bojongloa Kidul Subdistrict</i>	2	-	-

Catatan/Note: ...

Sumber/Source:



BAB
Chapter

07

**PARIWISATA,
TRANSPORTASI DAN
KOMUNIKASI**
*TOURISM, TRANSPORTATION
AND COMMUNICATION*

Jumlah Hotel dan Penginapan di Kecamatan
Number of hotel and Inn in Subdistrict

BOJONGLOA KIDUL



Hotel

4

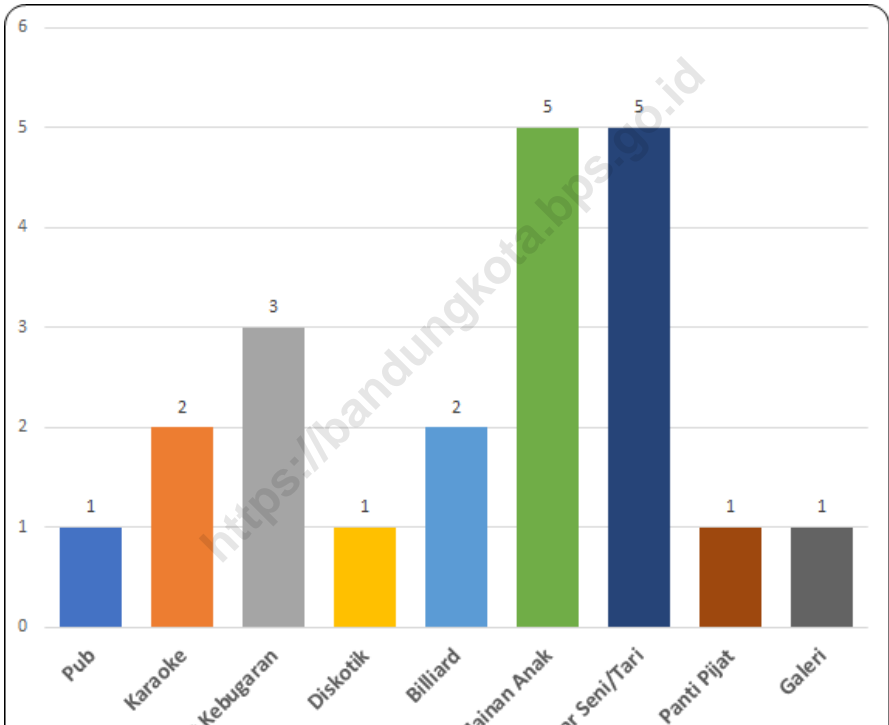
Penginapan

0



Gambar 7.1
Figures

Jumlah Menara Komunikasi Telepon Seluler di Kecamatan Bojongloa Kidul Menurut Kelurahan, 2022
Number of Towers Communication Service Operators by Village in Bojongloa Kidul Subdistrict, 2022



Catatan/Note: ...

Sumber/Source: BPS, Pendataan Potensi Desa (Podes) 2021/BPS-Statistics Indonesia, Village Potential Data Collecting 2021

7.1 PARIWISATA TOURISM

Tabel 7.1.1 Jumlah Sarana Akomodasi Menurut Kelurahan dan jenis Akomodasi di Kecamatan Bojongloa Kidul, 2022
Table *Number of Accomodation Facilities by Villages and Type of Accomodation in Bojongloa Kidul Subdistrict, 2022*

Kelurahan <i>Village</i>	Hotel dan Akomodasi <i>Accomodation and Hotel</i>			
	Bintang 5 <i>Star 5</i>	Bintang 4 <i>Star 4</i>	Bintang 3 <i>Star 3</i>	Bintang 2 <i>Star 2</i>
(1)	(2)	(3)	(4)	(5)
Cibaduyut Kidul				
Cibaduyut Wetan				
Mekar Wangi				
Cibaduyut				
Kebon Lega				1
Situsaeur			1	
Kecamatan Bojongloa Kidul <i>Bojongloa Kidul Subdistrict</i>			1	1

Lanjutan Tabel/*Continued Table 7.1.1*

Kelurahan <i>Village</i>	Hotel dan Akomodasi <i>Accommodation and Hotel</i>		
	Bintang 1 <i>Star 1</i>	Hotel Melati <i>Simple Hotel</i>	Akomodasi Lainnya <i>Other Accommodation</i>
(1)	(2)	(3)	(4)
Cibaduyut Kidul			
Cibaduyut Wetan			
Mekar Wangi			
Cibaduyut			
Kebon Lega	1	1	
Situsaeur			
Kecamatan Bojongloa Kidul <i>Bojongloa Kidul Subdistrict</i>	1	1	

Catatan/*Note*: ...

Sumber/*Source*:

<https://bangunkota.bps-go.id>

Tabel 7.1.2
Table

Jumlah Sarana Pariwisata dan Rekreasi Menurut Kelurahan di Kecamatan Bojongloa Kidul, 2022
Number of Tourism and Recreation Facilities by Village in Bojongloa Kidul Subdistrict, 2022

Kelurahan <i>Village</i>	Sarana Pariwisata dan Rekreasi <i>Tourism and Recreation Facilities</i>			
	Bioskop <i>Cinema</i>	Klub Malam <i>Night Club</i>	PUB	Ice Scating
(1)	(2)	(3)	(4)	(5)
Cibaduyut Kidul				
Cibaduyut Wetan				
Mekar Wangi				
Cibaduyut				
Kebon Lega			1	
Situsaeur				
Kecamatan Bojongloa Kidul Bojongloa Kidul Subdistrict			1	

Lanjutan Tabel/*Continued Table 7.1.2*

Kelurahan <i>Village</i>	Sarana Pariwisata dan Rekreasi <i>Tourism and Recreation Facilities</i>			
	Karaoke	Kolam Renang <i>Swimming Pool</i>	Pusat Kebugaran <i>Fitness Center</i>	Diskotik <i>Discotheque</i>
(1)	(6)	(7)	(8)	(9)
Cibaduyut Kidul				
Cibaduyut Wetan				
Mekar Wangi		1	1	
Cibaduyut				
Kebon Lega	2		3	1
Situsaeur				
Kecamatan Bojongloa Kidul <i>Bojongloa Kidul Subdistrict</i>	2	1	4	1

Lanjutan Tabel/*Continued Table 7.1.2*

Kelurahan <i>Village</i>	Sarana Pariwisata dan Rekreasi <i>Tourism and Recreation Facilities</i>			
	Billiard	Gedung Pertunjukan <i>Performance Hall</i>	Mesin Mainan Anak <i>Kids Toy Machine</i>	Sanggar Seni/Tari <i>Art/ Dance Studio</i>
(1)	(10)	(11)	(12)	(13)
Cibaduyut Kidul				
Cibaduyut Wetan			0	0
Mekar Wangi	1		0	0
Cibaduyut				
Kebon Lega	1		2	2
Situsaeur	1		3	3
Kecamatan Bojongloa Kidul <i>Bojongloa Kidul Subdistrict</i>	3		5	5

Lanjutan Tabel/*Continued Table 7.1.2*

Kelurahan Village	Sarana Pariwisata dan Rekreasi Tourism and Recreation Facilities				
	Panti Pijat Massage Parlors	Golf	Bowling	Galeri Gallery	Museum
(1)	(14)	(15)	(16)	(17)	(18)
Cibaduyut Kidul					
Cibaduyut Wetan	0			0	
Mekar Wangi	1			0	
Cibaduyut					
Kebon Lega	1			1	
Situsaeur	0			0	
Kecamatan Bojongloa Kidul Bojongloa Kidul Subdistrict	2			1	

Catatan/Note: ...

Sumber/Source:

7.2 TRANSPORTASI TRANSPORTATION

Tabel 7.2.1 Jumlah Sarana Komunikasi Menurut Kelurahan di Kecamatan Bojongloa Kidul, 2022
Table *Number of Communication Facilities by Village in Bojongloa Kidul Subdistrict, 2022*

Desa/Kelurahan <i>Village/Kelurahan</i>	Sarana Komunikasi <i>Facilities Communication</i>			
	Kantor Pos <i>Post Office</i>	Stasiun Radio <i>Radio Stasiun</i>	Warnet	Telepon Umum <i>Payphone</i>
(1)	(2)	(3)	(4)	(5)
Cibaduyut Kidul				
Cibaduyut Wetan	1	0	0	0
Mekar Wangi	0	0	1	0
Cibaduyut				
Kebon Lega	0	1	1	0
Situsaeur	1	0	0	0
Kecamatan Bojongloa Kidul <i>Bojongloa Kidul Subdistrict</i>	2	1	2	0

Catatan/Note: ...
Sumber/Source:

<https://bandungkota.bps.go.id>

BAB
Chapter

08

**PERBANKAN,
KOPERASI DAN
PERDAGANGAN**
*BANKING. COOPERATION AND
TRADE*

**Jumlah Sarana Lembaga Keuangan Bank
Menurut Jenis Bank di Kecamatan**

Number of Bank by Type in Subdistrict

BANDUNG KULON

**Bank Umum
Pemerintah**

Government Bank

8

unit



Bank Syariah

Syariah Bank

1

unit

**Bank Perkreditan
Rakyat (BPR)**

Rural Bank

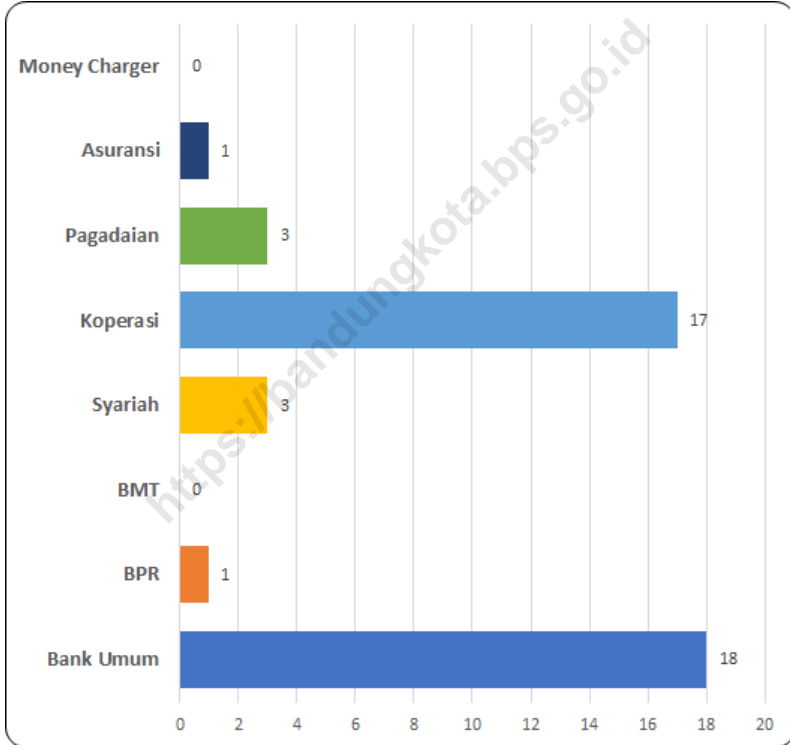
1

unit



Gambar 8.1
Figures

Banyaknya Sarana Lembaga Keuangan Bank Menurut Kelurahan dan Jenis Bank di Kecamatan Bojongloa Kidul, 2022
Number of Bank by Villages and Type of Bank in Bojongloa Kidul Subdistrict, 2022

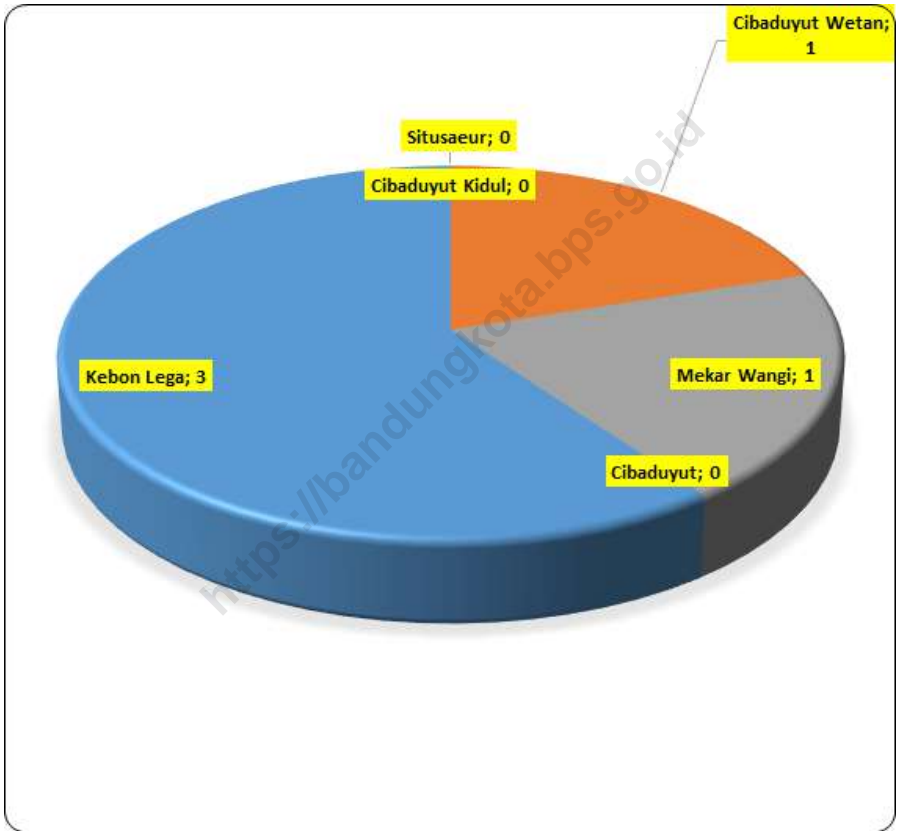


Catatan/Note: "

Sumber/Source: BPS, Pendataan Potensi Desa (Podes) 2021/BPS-Statistics Indonesia, Village Potential Data Collecting 2021

Gambar 8.2
Figures

Banyaknya Koperasi Aktif Menurut Kelurahan dan Jenis Koperasi di Kecamatan Bojongloa Kidul, 2022
Number of Cooperative by Villages and Type of Cooperative in Bojongloa Kidul Subdistrict, 2022



Catatan/Note: ""

Sumber/Source: BPS, Pendataan Potensi Desa (Podes) 2021/BPS-Statistics Indonesia, Village Potential Data Collecting 2021

Tabel
Table 8.1

Banyaknya Sarana Lembaga Keuangan Bank Menurut Kelurahan dan Jenis Bank di Kecamatan Bojongloa Kidul, 2022
Number of Bank by Villages and Type of Bank in Bojongloa Kidul Subdistrict, 2022

Kelurahan Village	Bank Umum Commercial Bank	Bank Perkreditan Rakyat (BPR) Rural Bank	BMT	Bank Syariah
(1)	(2)	(3)	(4)	(5)
Cibaduyut Kidul				
Cibaduyut Wetan	0	0		0
Mekar Wangi	2	0		0
Cibaduyut				
Kebon Lega	4	1		1
Situsaeur	2	0		0
Kecamatan Bojongloa Kidul Bojongloa Kidul Subdistrict	8	1	0	1

Lanjutan Tabel/*Continued Table 8.1*

Kelurahan Village	Koperasi Cooperative	Pegadaian Pawnshop	Asuransi Insurance	Money Changer
(1)	(6)	(7)	(8)	(9)
Cibaduyut Kidul				
Cibaduyut Wetan	1	0		
Mekar Wangi	1	0		
Cibaduyut				
Kebon Lega	3	0		
Situsaeur		1		
Kecamatan Bojongloa Kidul Bojongloa Kidul Subdistrict	5	1		

Catatan/Note: ...

Sumber/Source: Kantor Kecamatan Bojongloa Kidul
Bojongloa Kidul Subdistrict Office

Tabel 8.2
Table

Banyaknya Sarana Perdagangan Menurut Kelurahan dan jenis Sarana Perdagangan di Kecamatan Bojongloa Kidul, 2022

Number of Trade Facilities by Villages and Type of Trade Facilities in Bojongloa Kidul Subdistrict, 2022

Kelurahan <i>Village</i>	Kelompok Pertokoan <i>Shopping Complexs</i>	Pasar dengan Bangunan Permanen <i>Markets in Permanent Building</i>	Pasar dengan Bangunan Semi Permanen <i>Market in Semi Permanent Building</i>
(1)	(2)	(3)	(4)
Cibaduyut Kidul
Cibaduyut Wetan
Mekar Wangi
Cibaduyut
Kebon Lega
Situsaeur
Kecamatan Bojongloa Kidul <i>Bojongloa Kidul Subdistrict</i>			

Lanjutan Tabel/*Continued Table 8.2*

Kelurahan Village	Pasar tanpa Bangunan Market without Permanent Building	Mini Market/ Swalayan/ Supermarket Mini Market/Swalayan/ Supermarket	Restoran/ Rumah Makan Restaurant/ Food Stall
(1)	(5)	(6)	(7)
Cibaduyut Kidul
Cibaduyut Wetan
Mekar Wangi
Cibaduyut
Kebon Lega
Situsaeur
Kecamatan Bojongloa Kidul Bojongloa Kidul Subdistrict			

Catatan/Note: "

Sumber/Source: Kantor Kecamatan Bojongloa Kidul
Bojongloa Kidul Subdistrict Office

Tabel 8.3
Table

Jumlah Wajib Pajak dan Penerimaan PBB Menurut Kelurahan di Kecamatan Bojongloa Kidul, 2022
Number of Taxpayers and PBB Revenue by Village in Bojongloa Kidul Subdistrict, 2022

Kelurahan Village	Jumlah Wajib Pajak Number of Taxpayers		Jumlah Penerimaan (Rp) Tax Receipt	
	Target	Realisasi Realization	Target	Realisasi Realization
(1)	(2)	(3)	(4)	(5)
Cibaduyut Kidul
Cibaduyut Wetan
Mekar Wangi
Cibaduyut
Kebon Lega
Situsaeur
Kecamatan Bojongloa Kidul Bojongloa Kidul Subdistrict				

Catatan/Note: ...

Sumber/Source: Kantor Kecamatan Bojongloa Kidul
Bojongloa Kidul Subdistrict Office

ST 2023

**SENSUS PERTANIAN
CENSUS OF AGRICULTURE**

BerAKHLAK

Berorientasi Pelayanan Akuntabel Kompeten
Harmonis Loyal Adaptif Kolaborasi

**# bangga
melayani
bangsa**

DATA

MENCERDASKAN BANGSA

- ENLIGHTEN THE NATION -



**BADAN PUSAT STATISTIK
KOTA BANDUNG**

BPS-Statistics of Bandung Municipality
Telp/ Fax : (022)7305091

Homepage : <http://www.bandungkota.bps.go.id>
Email: bps3273@bps.go.id

ISSN 2797-4790

