



**BADAN PUSAT STATISTIK
KABUPATEN KUPANG**



2022

KECAMATAN AMFOANG BARAT LAUT DALAM ANGKA

**AMFOANG BARAT LAUT SUBDISTRICT
IN FIGURES**

Katalog: 1102001.5303191



2022

KECAMATAN AMFOANG BARAT LAUT DALAM ANGKA

*AMFOANG BARAT LAUT SUBDISTRICT
IN FIGURES*

KECAMATAN AMFOANG BARAT LAUT DALAM ANGKA 2022

Amfoang Barat Laut Subdistrict in Figures **2022**

No. Publikasi/*Publication Number*: 53030.2226

Katalog /*Catalog*: 1102001.5303191

Ukuran Buku/*Book Size*: 14,8 cm x 21 cm

Jumlah Halaman/*Number of Pages* : xxxiv + 152 hal/*pages*

Naskah/*Manuscript*:
BPS Kabupaten Kupang
BPS-Statistics of Kupang Regency

Penyunting/*Editor*:
BPS Kabupaten Kupang
BPS-Statistics of Kupang Regency

Gambar Kover/*Cover Design*:
Seksi Integrasi Pengolahan dan Diseminasi Statistik
Section of Integration Processing and Statistics Dissemination

Ilustrasi Kover/*Cover Illustration*:
Seksi Integrasi Pengolahan dan Diseminasi Statistik
Section of Integration Processing and Statistics Dissemination

Diterbitkan oleh/*Published by*:
©BPS Kabupaten Kupang/*BPS-Statistics of Kupang Regency*

Dicetak oleh/*Printed by*:
CV. Idea (Cetakan Pertama)
CV. Grace (Cetakan Kedua)

Dilarang mengumumkan, mendistribusikan, mengomunikasikan, dan/atau menggandakan sebagian atau seluruh isi buku ini untuk tujuan komersil tanpa izin tertulis dari Badan Pusat Statistik.
Prohibited to announce, distribute, communicate, and/or copy part or all of this book for commercial purpose without permission from BPS-Statistics Indonesia.

TIM PENYUSUN/TEAM MEMBERS

Pengarah/Director

Ir. Johanis Winand Tehusalawane

Penanggung Jawab/Persons in Charge

Ir. Johanis Winand Tehusalawane

Penyunting/Editors

Muhammad Suprpto, S. Tr. Stat.

Pengolah Data dan Penulis Naskah/Data Processing and Authors

Jema Tirana Fananda, A.Md.T

Penata Letak/Layout Designer

Muhammad Suprpto, S. Tr. Stat.

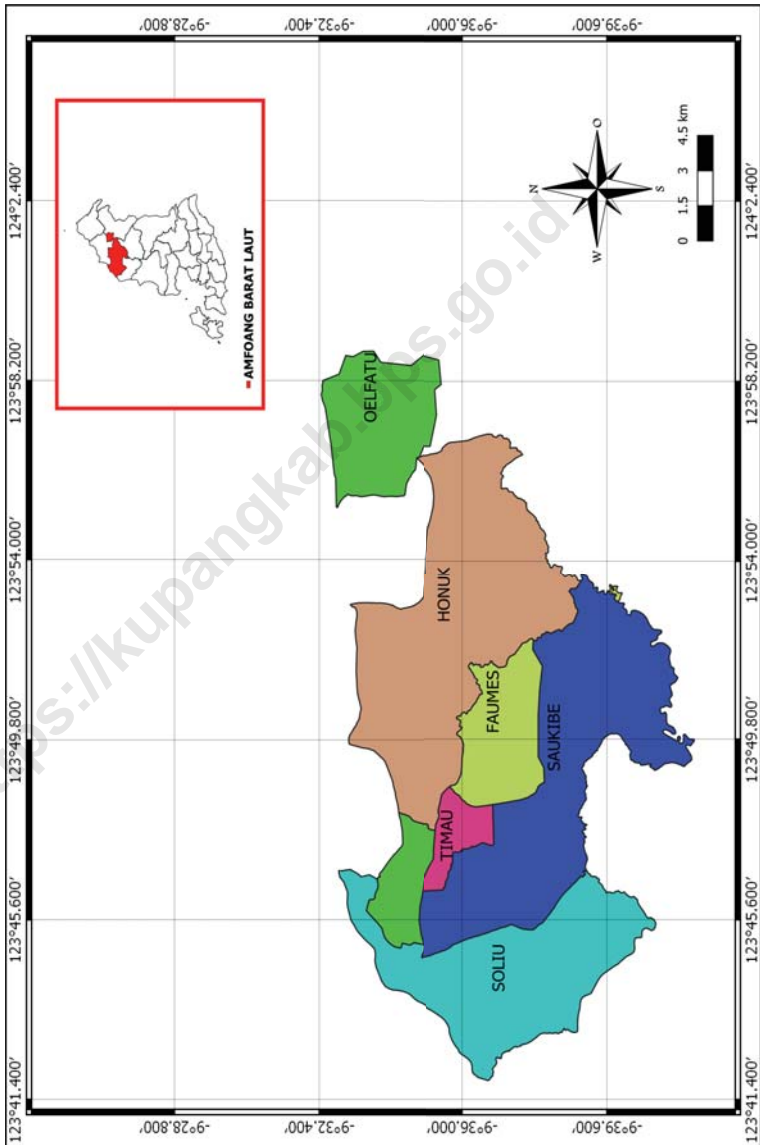
Gambar Kulit/Cover Designer

Muhammad Suprpto, S. Tr. Stat.

KONTRIBUTOR DATA/DATA CONTRIBUTOR

1. Badan Pusat Statistik/*BPS-Statistics Indonesia*
2. Dinas Kependudukan dan Pencacatan Sipil Kabupaten Kupang/*Population and Civil Disability Service In Kupang Regency*
3. Dinas Perikanan Kabupaten Kupang/ *Fishery Service of Kupang Regency*
4. Dinas Pertanian dan Ketahanan Pangan kabupaten kupang/ *State Agriculture and Food Security Service of Kupang Regency*
5. Dinas Peternakan Kabupaten Kupang/ *Livestock Service of Kupang Regency*
6. Kantor Desa di Kecamatan Amfoang Barat Laut/*Village Office in Amfoang Barat Laut Subdistrict*
7. Kantor Kecamatan Amfoang Barat Laut/*Amfoang Barat Laut Subdistrict Office*
8. Puskesmas Soliu/ *Soliu Health Center*
9. Data Pokok Pendidikan (DAPODIK)/ *Education Primary Data*

PETA WILAYAH KECAMATAN AMFOANG BARAT LAUT
MAP OF AMFOANG BARAT LAUT SUBDISTRICT



KEPALA BPS KABUPATEN KUPANG
CHIEF STATISTICIAN OF KUPANG REGENCY



JOHANIS WINAND TEHUSALAWANE



KATA PENGANTAR

Publikasi **Kecamatan Amfoang Barat Laut Dalam Angka 2022** disusun berdasarkan data yang ada diperoleh dari berbagai instansi yang ada di Kecamatan Amfoang Barat Laut dilengkapi data dari instansi di tingkat Kabupaten Kupang dan data dari BPS sendiri.

Publikasi ini diharapkan dapat memberikan gambaran umum mengenai keadaan Kecamatan Amfoang Barat Laut kepada semua pengguna data, secara khusus pemerintah dalam merencanakan dan menetapkan program-program pembangunan di kecamatan ini.

Kami mengharapkan saran dari berbagai pihak untuk peningkatan kualitas publikasi ini di tahun-tahun berikutnya.

Akhirnya kami mengucapkan terima kasih kepada semua pihak yang telah membantu penyusunan publikasi ini.

Oelamasi, September 2022
Kepala Badan Pusat Statistik
Kabupaten Kupang

JOHANIS WINAND TEHUSALAWANE



P R E F A C E

The publication of **Amfoang Barat Laut Subdistrict in Figures 2022** is compiled based on existing data obtained from various institutions in Amfoang Barat Laut District accompanied by institutions data at the Kupang Regency level and data from BPS itself.

This publication is expected to provide an overview of the state of Amfoang Barat Laut Regency to all data users, especially the government in planning and determining development programs in this subdistrict.

We really look forward to suggestions from various parties to improve the quality of this publication in the following years.

Finally, we would like to thank all those who have helped in the preparation of this publication

Oelamasi , September 2022
Chief Statistician of
Kupang Regency

JOHANIS WINAND TEHUSALAWANE

DAFTAR ISI / CONTENTS

	Halaman <i>Page</i>
Kata Pengantar/ <i>Preface</i>	xi
Daftar Isi/ <i>Contents</i>	xiii
Daftar Tabel/ <i>List of Tables</i>	xv
Daftar Gambar/ <i>List of Figures</i>	xxix
Daftar Singkatan/ <i>List of Abbreviations</i>	xxxiii
1. Geografi dan Iklim/ <i>Geography and Climate</i>	1
2. Pemerintahan/ <i>Government</i>	9
3. Penduduk dan Ketenagakerjaan/ <i>Population and Employment</i>	19
4. Sosial/ <i>Social</i>	33
5. Pertanian/ <i>Agriculture</i> ,	87
6. Industri dan Energi/ <i>Industry and Energy</i>	111
7. Perdagangan/ <i>Trade</i>	119
8. Transportasi, Komunikasi dan Pariwisata/ <i>Transportation, Communication and Tourism</i>	129
9. Keuangan dan Harga/ <i>Finances and Prices</i>	145

DAFTAR TABEL/LIST OF TABLES

Halaman
Page

1.	GEOGRAFI DAN IKLIM/GEOGRAPHY AND CLIMATE	
1.1	GEOGRAFI DAN IKLIM	
	GEOGRAPHY AND CLIMATE	
1.1.1	Luas Daerah Menurut Kelurahan/Desa di Kecamatan Amfoang Barat Laut, 2021 <i>Total Area by Kelurahan/Village in Amfoang Barat Laut Subdistrict, 2021</i>	5
1.1.2	Jarak ke Ibukota Kecamatan dan Ibukota Kabupaten Menurut Kelurahan/Desa di Kecamatan Amfoang Barat Laut (Km), 2020 <i>Distance to the Subdistrict Capital and Regency Capital by Kelurahan/Village in Amfoang Barat Laut Subdistrict (Km), 2020</i>	6
1.1.3	Kondisi Permukaan Lahan Menurut Kelurahan/Desa di Kecamatan Amfoang Barat Laut, 2021 <i>Land Surface Condition by Kelurahan/Village in Amfoang Barat Laut Subdistrict, 2021</i>	7
2.	PEMERINTAHAN/GOVERNMENT	
2.1	WILAYAH ADMINISTRATIF	
	ADMINISTRATIVE AREA	
2.1.1	Jumlah Kepala Urusan, Dusun, Rukun Warga (RW) dan Rukun Tetangga (RT) Menurut Kelurahan/Desa di Kecamatan Amfoang Barat Laut, 2020 <i>Number of 'Kepala Urusan', 'Dusun', 'RW', and 'RT' by Kelurahan/Village in Amfoang Barat Laut Subdistrict, 2020</i>	13
2.1.2	Status Pemerintahan, Ibukota, dan Kategori Desa Menurut Kelurahan/Desa di Kecamatan Amfoang Barat Laut, 2020 <i>Government Status, Capital, and Village Category by Kelurahan/Village in Amfoang Barat Laut Subdistrict, 2020</i>	14
2.2	SUMBER DAYA MANUSIA	
	HUMAN RESOURCES	
2.2.1	Jumlah Pegawai Negeri Sipil, TNI dan POLRI Menurut Instansi dan Jenis Kelamin di Kecamatan Amfoang Barat Laut, 2020	

	<i>Number of Civil Servants, TNI and POLRI by Institution and Sex in Amfoang Barat Laut Subdistrict, 2020</i>	15
2.2.2	Jumlah Penduduk Menurut Kelurahan/Desa dan Jenis Pekerjaan di Kecamatan Amfoang Barat Laut, 2020 <i>Population by Kelurahan/Village and Employment in Amfoang Barat Laut Subdistrict, 2020</i>	16
3.	PENDUDUK DAN KETENAGAKERJAAN/ POPULATION AND EMPLOYMENT	
3.1	PENDUDUK POPULATION	
3.1.1	Jumlah Penduduk Menurut Kelurahan/Desa di Kecamatan Amfoang Barat Laut, 2021 <i>Number of Population by Kelurahan/Village in Amfoang Barat Laut Subdistrict, 2021</i>	25
3.1.2	Rasio Jenis Kelamin, dan Kepadatan Penduduk di Kecamatan Amfoang Barat Laut, 2020 dan 2021 <i>Population Sex Ratio, and Population Density in Amfoang Barat Laut Subdistrict, 2020 and 2021</i>	26
3.1.3	Jumlah Keluarga dan Penduduk Menurut Kelurahan/Desa dan Kewarganegaraan di Kecamatan Amfoang Barat Laut, 2021 <i>Number of Family and Population by Kelurahan/Village and Nationality in Amfoang Barat Laut Subdistrict, 2021</i>	27
3.1.4	Jumlah Keluarga, Penduduk dan Rata-rata Anggota Keluarga Menurut Kelurahan/Desa di Kecamatan Amfoang Barat Laut, 2021 <i>Number of Family, Population and Average Family Members by Kelurahan/Village in Amfoang Barat Laut Subdistrict, 2021</i>	28
3.1.5	Jumlah Kelahiran dan Kematian Menurut Kelurahan/Desa dan Jenis Kelamin di Kecamatan Amfoang Barat Laut, 2020 <i>Number of Birth and Death by Kelurahan/Village and Sex in Amfoang Barat Laut Subdistrict, 2020</i>	29
3.1.6	Jumlah Penduduk Datang dan Pindah Menurut Kelurahan/Desa dan Jenis Kelamin di Kecamatan Amfoang Barat Laut, 2020 <i>Number of Residents Coming and Moving by Kelurahan/Village and Sex in</i>	

	Halaman Page
<i>Amfoang Barat Laut Subdistrict, 2020</i>	30
3.1.7 Jumlah Kepala Keluarga Menurut Kelurahan/Desa dan Status Perkawinan di Kecamatan Amfoang Barat Laut, 2020 <i>Number of Householders by Kelurahan/Village and Marital Status in Amfoang Barat Laut Subdistrict, 2020</i>	31
4. SOSIAL/SOCIAL	
4.1 PENDIDIKAN EDUCATION	
4.1.1 Jumlah Sekolah, Guru dan Murid Taman Kanak-Kanak Menurut Kelurahan/Desa di Kecamatan Amfoang Barat Laut, 2021 <i>Number of Schools, Teachers and Kindergarten Students by Kelurahan/Village in Amfoang Barat Laut Subdistrict, 2021</i>	37
4.1.2 Jumlah Sekolah, Guru dan Murid Sekolah Dasar (SD) Negeri Menurut Kelurahan/Desa di Kecamatan Amfoang Barat Laut, 2021 <i>Number of Schools, Teachers and Public Primary School Students by Kelurahan/Village in Amfoang Barat Laut Subdistrict, 2021</i>	38
4.1.3 Jumlah Sekolah, Guru dan Murid Sekolah Dasar (SD) Swasta Menurut Kelurahan/Desa di Kecamatan Amfoang Barat Laut, 2021 <i>Number of Schools, Teachers and Private Primary School Students by Kelurahan/Village in Amfoang Barat Laut Subdistrict, 2021</i>	39
4.1.4 Jumlah Peserta Ujian dan Lulus Ujian Sekolah Dasar (SD) Negeri dan Swasta Menurut Kelurahan/Desa di Kecamatan Amfoang Barat Laut, 2021 <i>Number of Exam Participants and Passed Public and Private Primary School Exam by Kelurahan/Village in Amfoang Barat Laut Subdistrict, 2021</i>	40
4.1.5 Jumlah Sekolah, Guru dan Murid Sekolah Menengah Pertama (SMP) Negeri Menurut Kelurahan/Desa di Kecamatan Amfoang Barat Laut, 2021 <i>Number of Schools, Teachers and Public Junior High School Students by Kelurahan/Village in Amfoang Barat Laut Subdistrict, 2021</i>	41
4.1.6 Jumlah Sekolah, Guru dan Murid Sekolah Menengah Pertama (SMP) Swasta Menurut Kelurahan/Desa di Kecamatan Amfoang Barat Laut, 2021 <i>Number of Schools, Teachers and Private Junior High School Students by Kelurahan/Village in Amfoang Barat Laut Subdistrict, 2021</i>	42
4.1.7 Jumlah Peserta Ujian dan Lulus Ujian Sekolah Menengah Pertama (SMP) Negeri dan Swasta Menurut Kelurahan/	

	Desa di Kecamatan Amfoang Barat Laut, 2021 <i>Number of Exam Participants and Passed Public and Private Junior High School Exam by Kelurahan/Village in Amfoang Barat Laut Subdistrict, 2021</i>	43
4.1.8	Jumlah Sekolah, Guru dan Murid Sekolah Menengah Atas (SMA) Negeri Menurut Kelurahan/Desa di Kecamatan Amfoang Barat Laut, 2021 <i>Number of Schools, Teachers and Public Senior High School Students by Kelurahan/Village in Amfoang Barat Laut Subdistrict, 2021</i>	44
4.1.9	Jumlah Sekolah, Guru dan Murid Sekolah Menengah Atas (SMA) Swasta Menurut Kelurahan/Desa di Kecamatan Amfoang Barat Laut, 2021 <i>Number of Schools, Teachers and Private Senior High School Students by Kelurahan/Village in Amfoang Barat Laut Subdistrict, 2021</i>	45
4.1.10	Jumlah Peserta Ujian dan Lulus Ujian Sekolah Menengah Atas (SMA) Negeri dan Swasta Menurut Kelurahan/Desa di Kecamatan Amfoang Barat Laut, 2021 <i>Number of Examinees and Passed Public and Private Senior High School Exam by Kelurahan/Village in Amfoang Barat Laut Subdistrict, 2021....</i>	46
4.1.11	Banyaknya Madrasah Ibtidaiyah (MI) Menurut Kelurahan/Desa di Kecamatan Amfoang Barat Laut, 2021 <i>Number of Madrasah Ibtidaiyah (MI) by Kelurahan/Village in Amfoang Barat Laut Subdistrict, 2021</i>	47
4.1.12	Banyaknya Madrasah Tsanawiyah (MTs) Menurut Kelurahan/Desa di Kecamatan Amfoang Barat Laut, 2021 <i>Number of Madrasah Tsanawiyah (MTs) by Kelurahan/Village in Amfoang Barat Laut Subdistrict, 2021</i>	48
4.1.13	Banyaknya Madrasah Aliyah (MA) Menurut Kelurahan/Desa di Kecamatan Amfoang Barat Laut, 2021 <i>Number of Madrasah Aliyah (MA) by Kelurahan/Village in Amfoang Barat Laut Subdistrict, 2021</i>	49
4.1.14	Banyaknya Sekolah Menengah Kejuruan (SMK) Menurut Kelurahan/Desa di Kecamatan Amfoang Barat Laut, 2021 <i>Number of Vocational High Schools by Kelurahan/Village in Amfoang Barat Laut Subdistrict, 2021</i>	50
4.1.15	Banyaknya Akademi/Perguruan Tinggi Menurut Kelurahan/Desa di Kecamatan Amfoang Barat Laut, 2021 <i>Number of Academy/University by Kelurahan/Village in Amfoang Barat Laut</i>	

	<i>Subdistrict, 2021</i>	51
4.1.16	Kemudahan Untuk Mencapai Sarana Pendidikan Terdekat Bagi Kelurahan/Desa yang Tidak ada Sarana Pendidikan Menurut Kelurahan/Desa dan Jenjang Pendidikan di Kecamatan Amfoang Barat Laut, 2021 <i>Ease of Reacing Nearby Educational Facility for Kelurahan/Village with no Educational Facility by Kelurahan/Village and Educational Level in Amfoang Barat Laut Subdistrict, 2021</i>	52
4.2	KESEHATAN	
	HEALTH	
4.2.1	Jumlah Sarana Kesehatan Menurut Kelurahan/Desa di Kecamatan Amfoang Barat Laut, 2021 <i>Number of Health Facilities by Kelurahan/Village in Amfoang Barat Laut Subdistrict, 2021</i>	54
4.2.2	Jumlah Tenaga Kesehatan Menurut Kelurahan/Desa di Kecamatan Amfoang Barat Laut, 2021 <i>Number of Medical Personnel by Kelurahan/Village in Amfoang Barat Laut Subdistrict, 2021</i>	56
4.2.3	Jumlah Posyandu, Kader Aktif, Dukun Bayi dan Dukun Patah Tulang Menurut Kelurahan/Desa di Kecamatan Amfoang Barat Laut, 2021 <i>Number of Integrated Service Post, Active Cadre, Baby Shaman and Fracture Shaman by Kelurahan/Village in Amfoang Barat Laut Subdistrict, 2021</i>	57
4.2.4	Jumlah Pasien Menurut Jenis Penyakit yang Dominan di Kecamatan Amfoang Barat Laut, 2020 <i>Number of Patients by Types of Dominant Disease in Amfoang Barat Laut Subdistrict, 2020</i>	58
4.2.5	Jumlah Akseptor KB Aktif (CU), Pasangan Usia Subur (PUS) dan Persentase CU Terhadap PUS Menurut Kelurahan/Desa di Kecamatan Amfoang Barat Laut, 2020 <i>Number of Active Family Planning Acceptor, Couples of Reproductive Age and Percentage of CU to PUS By Kelurahan/Village in Amfoang Barat Laut Subdistrict, 2020</i>	59
4.2.6	Jumlah Akseptor KB Aktif Menurut Kelurahan/Desa dan Metode Kontrasepsi yang Digunakan di Kecamatan Amfoang Barat Laut, 2020 <i>Number of Active Family Planning Acceptors by Kelurahan/Village and</i>	

	<i>Contraceptive Method in Amfoang Barat Laut Subdistrict, 2020</i>	60
4.2.7	Jumlah Balita yang Mendapat Imunisasi Menurut Kelurahan/Desa dan Jenis Imunisasi di Kecamatan Amfoang Barat Laut, 2020 <i>Number of Toddlers who Received Immunization by Kelurahan/Village and Types of Immunization in Amfoang Barat Laut Subdistrict, 2020</i>	61
4.2.8	Jumlah Ibu Hamil yang Mendapat Imunisasi Menurut Kelurahan/Desa dan Jenis Imunisasi di Kecamatan Amfoang Barat Laut, 2020 <i>Number of Pregnants who Received Immunization by Kelurahan/Village and Types of Immunization in Amfoang Barat Laut Subdistrict, 2020</i>	62
4.2.9	Jumlah Kematian Bayi Usia 0 – 12 Bulan Menurut Kelurahan/Desa di Kecamatan Amfoang Barat Laut, 2020 <i>Number of Infants Mortality Age 0-12 Months by Kelurahan/Village in Amfoang Barat Laut Subdistrict, 2020</i>	63
4.2.10	Kemudahan Mencapai Sarana Kesehatan Terdekat Bagi Kelurahan/Desa yang Tidak Ada Sarana Kesehatan Menurut Kelurahan/Desa dan Jenis Sarana Kesehatan di Kecamatan Amfoang Barat Laut, 2021 <i>Ease of Reacing Nearby Health Facilitiy for Kelurahan/Village with no Health Facilitiy by Kelurahan/Village and types of Health Facilities in Amfoang Barat Laut Subdistrict, 2021</i>	64
4.2.11	Banyaknya Warga Penderita Gizi Buruk Menurut Kelurahan/Desa di Kecamatan Amfoang Barat Laut 2019 dan 2020 <i>Number of People with Malnutrition by Kelurahan/Village in Amfoang Barat Laut Subdistrict, 2019 and 2020</i>	66
4.3	KRIMINAL	
	CRIME	
4.3.1	Kasus Kriminal yang Terjadi Menurut Jenis dan Cara Penanganan Polisi di Kecamatan Amfoang Barat Laut, 2020 <i>Criminal Cases Occurring by Type and Method of Police Handling in Amfoang Barat Laut Subdistrict, 2020</i>	67
4.4	AGAMA	
	RELIGION	
4.4.1	Jumlah Penduduk Menurut Kelurahan/Desa dan Agama di Kecamatan Amfoang Barat Laut, 2020 <i>Number of Population by Kelurahan/Village and Religion in Amfoang Barat Laut Subdistrict, 2020</i>	68

4.4.2	Jumlah Tempat Ibadah Menurut Kelurahan/Desa dan Agama di Kecamatan Amfoang Barat Laut, 2021 <i>Number of Places of Worship by Kelurahan/Village and Religion in Amfoang Barat Laut Subdistrict, 2021</i>	69
4.5	SOSIAL LAINNYA	
	OTHER SOCIAL	
4.5.1	Jumlah Keluarga yang Menguasai/Memiliki Alat Komunikasi Menurut Kelurahan/Desa dan Jenis Alat Komunikasi di Kecamatan Amfoang Barat Laut, 2020 <i>Number of Family who Has Communication Devices by Kelurahan/Village and Type of Communication Equipment in Amfoang Barat Laut Subdistrict, 2020</i>	70
4.5.2	Jumlah Keluarga yang Menggunakan Air Menurut Kelurahan/Desa dan Sumbernya di Kecamatan Amfoang Barat Laut, 2020 <i>Number of Family Using Water by Kelurahan/Village and Source in Amfoang Barat Laut Subdistrict, 2020</i>	71
4.5.3	Jumlah Sumber Air Menurut Kelurahan/Desa dan Jenisnya di Kecamatan Amfoang Barat Laut, 2020 <i>Number of Water Source by Kelurahan/Village and Type in Amfoang Barat Laut Subdistrict, 2020</i>	72
4.5.4	Jumlah Keluarga Menurut Kelurahan/Desa dan Sumber Penerangan Utama di Kecamatan Amfoang Barat Laut, 2021 <i>Number of Family by Kelurahan/Village and Main Lighting Source in Amfoang Barat Laut Subdistrict, 2021</i>	73
4.5.5	Jumlah Keluarga yang Menggunakan Jamban/Kakus Menurut Kelurahan/Desa dan Status Kepemilikan di Kecamatan Amfoang Barat Laut, 2020 <i>Number of Family Using Water Closet by Kelurahan/Village and Ownership Status in Amfoang Barat Laut Subdistrict, 2020</i>	74
4.5.6	Jumlah Keluarga Menurut Desa dan Jenis Bangunan Tempat Tinggal di Kecamatan Amfoang Barat Laut, 2020 <i>Number of Family by Village and Type of Residential Building in Amfoang Barat Laut Subdistrict, 2020</i>	75
4.5.7	Banyaknya Kelurahan/Desa Menurut Sumber Air Minum Sebagian Besar Keluarga di Kecamatan Amfoang Barat Laut, 2020 dan 2021 <i>Number of Kelurahan/Villages by Drinking Water Source by Most of Family in Amfoang Barat Laut Subdistrict, 2021</i>	76

4.5.8	Banyaknya Kelurahan/Desa Menurut Penggunaan Fasilitas Tempat Buang Air Besar Sebagian Besar Keluarga di kecamatan Amfoang Barat Laut, 2020 dan 2021 <i>Number of Kelurahan/Villages by Usage of Defection Facility by Most of Family in Amfoang Barat Laut Subdistrict, 2020 and 2021</i>	77
4.5.9	Banyaknya Kejadian Bencana Alam Menurut Kelurahan/Desa dan Jenis Bencana Alam di Kecamatan Amfoang Barat Laut, 2021 <i>Number of Natural Disasters by Kelurahan/Village and Types in Amfoang Barat Laut Subdistrict, 2021</i>	78
4.5.10	Banyaknya Korban Jiwa Akibat Bencana Alam Menurut Kelurahan/Desa dan Jenis Bencana Alam di Kecamatan Amfoang Barat Laut, 2021 <i>Number of Victims of Natural Disasters by Kelurahan/Village and Types in Amfoang Barat Laut Subdistrict, 2021.....</i>	81
4.5.11	Keberadaan Fasilitas/Upaya Antisipasi/Mitigasi Bencana Alam Menurut Kelurahan/Desa di Kecamatan Amfoang Barat Laut, 2021 <i>The Existence of Natural Disaster Mitigation by Kelurahan/Village in Amfoang Barat Laut Subdistrict, 2021.....</i>	84
4.5.12	Banyaknya Kelurahan/Desa Menurut Ketersediaan Fasilitas/ Lapangan Olahraga di Kecamatan Amfoang Barat Laut, 2021 <i>Number of Kelurahan/Village According to Availability of Sport Facilities in Amfoang Barat Laut Subdistrict, 2021.....</i>	86

5. PERTANIAN/AGRICULTURE

5.1 TANAMAN BAHAN MAKANAN

FOODSTUFF PLANT

5.1.1	Luas Panen, Rata-rata Produksi dan Produksi Tanaman Bahan Makanan Menurut Jenis Tanaman di Kecamatan Amfoang Barat Laut, 2021 <i>Harvested Area, Average and Foodstuff Plants Production by types in Amfoang Barat Laut Subdistrict, 2021.....</i>	92
5.1.2	Produksi Sayur-sayuran Menurut Jenis Sayuran di Kecamatan Amfoang Barat Laut (kuintal), 2021 <i>Production of Vegetables by Kind of Plant in Amfoang Barat Laut Subdistrict (quintal), 2021</i>	93
5.1.3	Produksi Buah-buahan Menurut Desa dan Jenis Buah di Kecamatan Amfoang Barat Laut (kuintal), 2021 <i>Fruits Production by Kind of Plant in Amfoang Barat Laut Subdistrict (quintal),</i>	

	Halaman Page
2021	94
5.1.4 Jumlah Bendungan, Cekdam, Embung dan Tanggul Air Menurut Kelurahan/Desa di Kecamatan Amfoang Barat Laut, 2020 <i>Number of Dams, Barrier Leveies, Retention Basin and Water Leveies by Kelurahan/Village in Amfoang Barat Laut Subdistrict, 2020</i>	95
5.1.5 Luas Lahan Sawah Menurut Kelurahan/Desa dan Jenis Pengairan di Kecamatan Amfoang Barat Laut (ha), 2021 <i>Paddy Field Area by Kelurahan/Village and Type of Irrigation in Amfoang Barat Laut Subdistrict (ha), 2021</i>	96
5.2 PERKEBUNAN ESTATE CROPS	
5.2.1 Luas (ha) dan Produksi Tanaman Perkebunan (ton) Menurut Jenis Tanaman di Kecamatan Amfoang Barat Laut, 2021 <i>Plantation Crops Area (ha) and Production (ton) by tpe of Plants in Amfoang Barat Laut Subdistrict, 2021</i>	97
5.3 KEHUTANAN FORESTRY	
5.3.1 Luas Kawasan Hutan Menurut Kelurahan/Desa dan Jenis Penguasaan Hutan di Kecamatan Amfoang Barat Laut, 2021 (Ha) <i>Forest Area by Kelurahan/Village and Type of Forest Mastery in Amfoang Barat Laut Subdistrict, 2021 (Ha)</i>	98
5.3.2 Produksi Hasil Hutan di Kecamatan Amfoang Barat Laut, 2021 <i>Forest Production in Amfoang Barat Laut Subdistrict, 2021</i>	99
5.4 PETERNAKAN LIVESTOCK	
5.4.1 Populasi Ternak Besar Menurut Kelurahan/Desa dan Jenis Ternak di Kecamatan Amfoang Barat Laut, 2021 <i>Big Livestock Population by Kelurahan/Village and Kind of Livestock in Amfoang Barat Laut Subdistrict, 2021</i>	100
5.4.2 Populasi Ternak Kecil Menurut Kelurahan/Desa dan Jenis Ternak di Kecamatan Amfoang Barat Laut, 2021 <i>Small Livestock Population by Kelurahan/Village and Kind of Livestock in Amfoang Barat Laut Subdistrict, 2021</i>	101
5.4.3 Populasi Unggas Menurut Kelurahan/ Desa dan Jenisnya	

di Kecamatan Amfoang Barat Laut, 2021 <i>Poultry Population by Kelurahan/Village and Kind of Poultry in Amfoang Barat Laut Subdistrict, 2021</i>	102
---	-----

5.5 PERIKANAN

FISHERY

5.5.1 Produksi Perikanan Laut Menurut Jenis Ikan di Kecamatan Amfoang Barat Laut (ton), 2021 <i>Marine Fishery Production by Kind of Fish in Amfoang Barat Laut Subdistrict (ton), 2021</i>	103
5.5.2 Produksi Laut Non Ikan Menurut Jenisnya di Kecamatan Amfoang Barat Laut (ton), 2021 <i>Marine Non-Fish Production by Kind Non-Fish in Amfoang Barat Laut Subdistrict (ton), 2021</i>	104
5.5.3 Jumlah Nelayan Menurut Kelurahan/Desa dan Jenisnya di Kecamatan Amfoang Barat Laut, 2020 <i>Number of Fisherman by Kelurahan/Village and Work Status in Amfoang Barat Laut Subdistrict, 2020</i>	105
5.5.4 Jumlah Perahu/Kapal Penangkap Ikan Menurut Jenisnya di Kecamatan Amfoang Barat Laut, 2021 <i>Number of Marine Fishing Boats by Type of Boats in Amfoang Barat Laut Subdistrict, 2021</i>	106
5.5.5 Jumlah Alat Penangkapan Ikan Menurut Jenisnya di Kecamatan Amfoang Barat Laut, 2021 <i>Number of Marine Fishing Gear by Type of Fishing Gear in Amfoang Barat Laut Subdistrict, 2021</i>	107
5.5.6 Produksi Perikanan Darat Menurut Tempat Pembudidayaan Ikan di Kecamatan Amfoang Barat Laut (ton), 2021 <i>Production of Inland Fishery by Fish Farming Place in Amfoang Barat Laut Subdistrict (ton), 2021</i>	108
5.5.7 Jumlah Petani Perikanan Darat Menurut Tempat Pembudidayaan di Kecamatan Amfoang Barat Laut, 2021 <i>Number of Inland Fishery Farmers by Fish Farming Place in Amfoang Barat Laut Subdistrict, 2021</i>	109

6. INDUSTRI DAN ENERGI/ INDUSTRY AND ENERGY

6.1 INDUSTRI DAN ENERGI
INDUSTRY AND ENERGY

6.1.1 Jumlah Industry Menurut Golongan Industri di Kecamatan Amfoang Barat Laut, 2020
Number of Industries by Industrial Class in Amfoang Barat Laut Subdistrict, 2020..... 114

6.1.2 Jumlah Industri, Tenaga Kerja dan Perkiraan Nilai Produksi Menurut Jenis Industri di Kecamatan Amfoang Barat Laut, 2020
Number of Industries, Workers and Estimated Production Value by Kind of Industry in Amfoang Barat Laut Subdistrict, 2020..... 115

6.1.3 Produksi Bahan Galian Golongan C (m³) dan Retribusi (Rupiah) Menurut Jenisnya di Kecamatan Amfoang Barat Laut, 2020
Production of Class C Minerals (m³) and Retribution (Rupiah) by Kind of Minerals in Amfoang Barat Laut Subdistrict, 2020..... 116

6.1.4 Jumlah Pelanggan PDAM Menurut Kelurahan/Desa di Kecamatan Amfoang Barat Laut, 2021
Number of PDAM Customers by Kelurahan/Village in Amfoang Barat Laut Subdistrict, 2021 117

6.1.5 Banyaknya Kelurahan/Desa Menurut Jenis Bahan Bakar untuk Memasak yang Digunakan Oleh Sebagian Besar Keluarga di Kecamatan Amfoang Barat Laut 2020 dan 2021
Number of Kelurahan/Village by Kind of Fuel for Cooking Used by Most Family in Amfoang Barat Laut Subdistrict, 2020 and 2021 118

7 PERDAGANGAN/ TRADE

7.1 PERDAGANGAN
TRADE

7.1.1 Jumlah Pedagang Besar dan Eceran Menurut Kelurahan/Desa, Jumlah Usaha dan Tenaga Kerja di Kecamatan Amfoang Barat Laut, 2020
Number of Wholesale and Retailers by Kelurahan/Village, Business and Worker in Amfoang Barat Laut Subdistrict, 2020..... 122

7.1.2 Jumlah Pasar Harian dan Mingguan Menurut Kelurahan/Desa di Kecamatan Amfoang Barat Laut, 2020
Number of Daily Markets and Weekly Markets by Kelurahan/Village in Amfoang Barat Laut Subdistrict, 2020..... 123

7.1.3	Jumlah Rumah Makan dan Tenaga Kerja Menurut Kelurahan/Desa di Kecamatan Amfoang Barat Laut, 2021 <i>Number of Restaurants and Workers by Kelurahan /Village in Amfoang Barat Laut Subdistrict, 2021</i>	124
7.1.4	Jumlah Usaha Jasa Perseorangan Menurut Jenis Usaha di Kecamatan Amfoang Barat Laut, 2020 <i>Number of Individual Service Business by Kind of Business in Amfoang Barat Laut Subdistrict, 2020</i>	125
7.1.5	Banyaknya Sarana dan Prasarana Ekonomi Menurut Kelurahan/Desa dan Jenisnya di Kecamatan Amfoang Barat Laut, 2021 <i>Number of Economics Facilities and Infrastructure by Kelurahan/Village and Kind in Amfoang Barat Laut Subdistrict, 2021</i>	126
8	TRANSPORTASI, KOMUNIKASI DAN PARIWISATA/ TRANSPORTATION, COMMUNICATION AND TOURISM	
8.1	TRANSPORTASI TRANSPORTATION	
8.1.1	Jumlah Kendaraan yang Dimiliki Penduduk Menurut Kelurahan/Desa dan Jenis Kendaraan di Kecamatan Amfoang Barat Laut, 2020 <i>Number of Vehicles Owned Residents by Kelurahan/Village and Type of Vehicles in Amfoang Barat Laut Subdistrict, 2020</i>	134
8.1.2	Jumlah Angkutan Umum yang Dimiliki Menurut Kelurahan/Desa dan Jenis Kendaraan di Kecamatan Amfoang Barat Laut, 2020 <i>Number of owned public transportation by Kelurahan/Village and Type of Vehicles in Amfoang Barat Laut Subdistrict, 2020</i>	135
8.1.3	Jumlah Jembatan pada Jalan Utama dan Jenis Permukaan Jalan Terluas Menurut Kelurahan/Desa di Kecamatan Amfoang Barat Laut, 2021 <i>Number of Bridges on Main roads and Widest Type of Road Surface by Kelurahan/Village in Amfoang Barat Laut Subdistrict, 2021</i>	136
8.1.4	Panjang Jalan Menurut Kelurahan/Desa dan Jenis Permukaan di Kecamatan Amfoang Barat Laut, 2020 (Km) <i>Length of Roads by Kelurahan/Village and Type of Road Surface in Amfoang Barat Laut Subdistrict, 2020</i>	137
8.1.5	Panjang Jalan Menurut Kelurahan/Desa dan Tingkat Kewenangan Pemerintah di Kecamatan Amfoang Barat Laut, 2020	

	<i>Length of Roads by Kelurahan/Village and Level of Government Authority in Amfoang Barat Laut Subdistrict, 2020.....</i>	138
8.1.6	Banyaknya Kelurahan/Desa Menurut Keberadaan Penerangan Jalan Utama di Kecamatan Amfoang Barat Laut, 2021 <i>Number of Kelurahan/Villages by According to Existence of Main Road Lighting in Amfoang Barat Laut Subdistrict, 2021.....</i>	139
8.2	KOMUNIKASI COMMUNICATION	
8.2.1	Jumlah Menara, Operator Layanan Komunikasi Telepon Seluler, dan Kondisi Sinyal Telepon Seluler Menurut Kelurahan/Desa di Kecamatan Amfoang Barat Laut, 2021 <i>Number of Towers, Cellular Telephone Communication Service Operators and Cellular Phone Signal Condition by Kelurahan/Village in Amfoang Barat Laut Subdistrict, 2021.....</i>	140
8.2.2	Jumlah Kantor Pos dan Perusahaan/Agen Jasa Ekspedisi Swasta Menurut Kelurahan/Desa di Kecamatan Amfoang Barat Laut, 2021 <i>Number of Post Offices and Companies/Private Expedition Service Agencies by Kelurahan/Village in Amfoang Barat Laut Subdistrict, 2021.....</i>	141
8.3	PARIWISATA TOURISM	
8.3.1	Jumlah Tempat Wisata Menurut Kelurahan/Desa dan Rata-rata Retribusi per Pengunjung di Kecamatan Amfoang Barat Laut, 2020 <i>Number of Tourist Attraction by Kelurahan/Village and Average Cost per Visitor in Amfoang Barat Laut Subdistrict, 2020.....</i>	142
8.3.2	Jumlah Penginapan, Kamar, Tempat Tidur dan Tenaga Kerja Menurut Kelurahan/Desa di Kecamatan Amfoang Barat Laut, 2021 <i>Number of Lodgings, Rooms, Beds and Workers by Kelurahan/Village in Amfoang Barat Laut Subdistrict, 2021.....</i>	143
9	KEUANGAN DAN HARGA FINANCE AND PRICE	
9.1	KEUANGAN FINANCE	

9.1.1	Rencana dan Realisasi Anggaran Pendapatan dan Belanja Pemerintah Desa Menurut Kelurahan/Desa di Kecamatan Amfoang Barat Laut, 2020 (Rupiah) <i>Estimation and Realization of Village Government Revenues and Expenditure Budget by Kelurahan/Village in Amfoang Barat Laut Subdistrict, 2020 (Rupiah)</i>	148
9.1.2	Jumlah Koperasi dan Anggota Koperasi Menurut Jenis Koperasi di Kecamatan Amfoang Barat Laut, 2021 <i>Number of Cooperatives and Member of Cooperative by Type of Cooperative in Amfoang Barat Laut Subdistrict, 2021</i>	149
9.1.3	Banyaknya Sarana Lembaga Keuangan Yang Beroperasi Menurut Kelurahan/Desa dan Jenisnya di Kecamatan Amfoang Barat Laut, 2021 <i>Number of Operating Facilities for Financial Institutions by Kelurahan/Village and Type in Amfoang Barat Laut Subdistrict, 2021</i>	150
9.2	HARGA	
	PRICE	
9.2.1	Rata-Rata Harga Bahan Pokok dan Bahan Strategis Lainnya Menurut Komoditi di Kecamatan Amfoang Barat Laut, 2020 <i>Average Prices of Staples and Other Strategic Ingredients by Commodity in Amfoang Barat Laut Subdistrict, 2020</i>	151

DAFTAR GAMBAR/LIST OF FIGURES

	Halaman Page
1.1 Jarak ke Ibukota Kecamatan Menurut Kelurahan/Desa di Kecamatan Amfoang Barat Laut (Km), 2020 <i>Distance to the Subdistrict Capital by Kelurahan/Village in Amfoang Barat Laut Subdistrict (Km), 2020</i>	4
2.1 Jumlah Pegawai Negeri Sipil, TNI dan POLRI Menurut Jenis Kelamin di Kecamatan Amfoang Barat Laut, 2020 <i>Number of Civil Servants, TNI and POLRI by Sex in Amfoang Barat Laut Subdistrict, 2020</i>	12

PENJELASAN UMUM/EXPLANATORY NOTES

Tanda-tanda, satuan-satuan, dan lain-lainnya yang digunakan dalam publikasi ini adalah sebagai berikut:

Symbols, measurement units, and acronyms which are used in this publication, are as follows:

1. TANDA-TANDA/SYMBOLS

Data tidak tersedia/Data not available	: ...
Tidak ada atau nol /Null or zero	: -
Data dapat diabaikan/Data negligible	: 0
Tanda decimal/Decimal point	: ,
Data tidak dapat ditampilkan/Not applicable	: NA
Angka estimasi/Estimated figures	: e
Angka diperbaiki/Revised figures	: r
Angka sementara/Preliminary figures	: x
Angka sangat sementara/Very preliminary figures	: xx
Angka sangat sangat sementara/Very very preliminary figures	: xxx

2. SATUAN/UNITS

barel/barrel	: 158,99 liter/litres = 1/6,2898 m ³
hektar (ha)/hectare (ha)	: 10 000 m ²
kilometer (km)/kilometres (km)	: 1 000 meter/meters (m)
knot/knot	: 1,8523 km/jam (km/hour)
kuintal/quintal	: 100 kg
KWh	: 1 000 Watt hour
MWh	: 1 000 KWh
liter (untuk beras)/litre (for rice)	: 0,80 kg
MMSCF	: 1/35,3 m ³
metrik ton (m.ton)/metric ton (m. ton)	: 0,98421 long ton = 1 000 kg
ons/ounce	: 28,31 gram/grams
ton	: 1 000 kg

Satuan lain: buah, dus, butir, helai/lembar, kaleng, batang, pulsa, ton kilometer (ton-km), jam, menit, persen (%).

Other units: unit, pack, pieces, sheet, tin, pulse, ton-kilometres(ton-km), hour, minute, percent (%).

Perbedaan angka di belakang koma disebabkan oleh pembulatan angka.

The difference in decimal numbers is caused by rounding.

DAFTAR SINGKATAN/ LIST OF ABBREVIATIONS

SI	: Stasiun Iklim
SIMPK	: Stasiun Meteorologi Pertanian Khusus
t.t	: Tempat tidur
BCG	: Bacillus Calmette Guerin
DPT	: Difteri, Pertusis, Tetanus
TT	: Tetanus Toxoid
IOT	: Industri Obat Tradisional/ <i>Traditional Medicine Industry</i>
IKOT	: Industri Kecil Obat Tradisional/ <i>Traditional Medicine Small</i>
Alkes	: Alat kesehatan/ <i>Health Kits</i>
PKRT	: Perbekalan Kesehatan Rumah tangga/ <i>Household Health Logistics</i>
Kompl	: Komplemen/ <i>Complement</i>
IRTP	: Industri Pangan Produksi Rumah Tangga/ <i>Foods Home Industry</i>
PBF	: Pedagang Besar Farmasi/ <i>Pharmacy Whole-seller</i>
GFK	: Gudang Farmasi Kab/Kota/Regency/ <i>Municipality Pharmacy Warehouse</i>
RB	: Rumah Bersalin/ <i>Delivery House</i>
Pustu	: Puskesmas pembantu/ <i>Auxiliary Public Health Center</i>
BP	: Balai Pengobatan/ <i>Polyclinic</i>
TPS	: Tempat Pembuangan Sementara / <i>landfill</i>
Jamkesmas	: Jaminan kesehatan masyarakat miskin/ <i>Poor public health insurance</i>
PJKMU	: Program Jaminan Kesehatan Masyarakat Umum
SIUP	: Surat Ijin Usaha Perdagangan/ <i>Trading Permission Letter</i>
TDP	: Tanda Daftar Perusahaan/ <i>Company Registration Identity</i>
API	: Angka Pengenal Importir/ <i>Importer's Identity Number</i>

GEOGRAFI DAN IKLIM

GEOGRAPHY AND CLIMATE

1



PENJELASAN TEKNIS

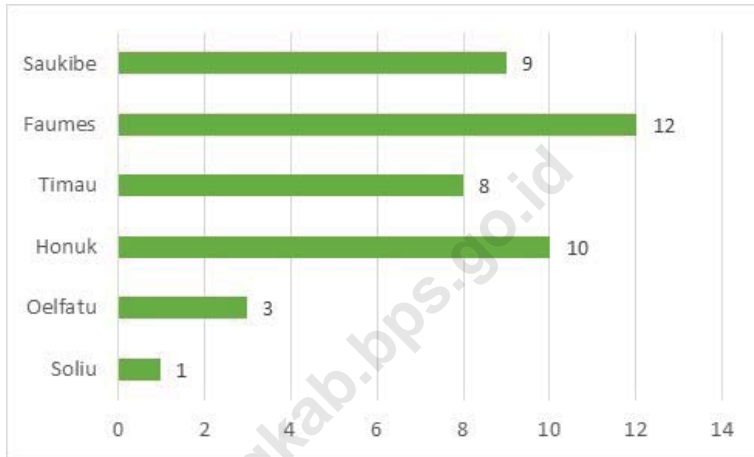
1. Kecamatan Amfoang Barat Laut Merupakan bagian dari wilayah Kabupaten Kupang yang terletak di daratan pulau Timor.
2. Adapun batas-batas Kecamatan ini adalah sebagai berikut: sebelah Utara dengan Laut Sabu, Selatan dengan Kecamatan Amfoang Selatan, Timur dengan Kecamatan Amfoang Utara, Barat dengan Kecamatan Amfoang Barat Daya.
3. Kecamatan Amfoang Barat Laut terdiri dari 6 Kelurahan/Desa, antara lain: Saukibe, Faumes, Timau, Honuk, Oelfatu, dan Soliu.
4. Data Tinggi Wilayah diperoleh dari Kelurahan/Desa, dimana ketinggian diukur dari permukaan Laut (m).

TECHNICAL NOTES

1. *Amfoang Barat Laut Subdistrict is a part of Kupang Regency that located in Timor island.*
2. *Land boundaries of this Subdistrict are Sabu Sea to the North, Amfoang Selatan Subdistrict to South, Amfoang Utara Subdistrict to East, and Amfoang Barat Daya Subdistrict to west.*
3. *Amfoang Barat Laut Subdistrict has 6 Kelurahan/Village, These are: Saukibe, Faumes, Timau, Honuk, Oelfatu, dan Soliu.*
4. *Regional Elevation Data was obtained by Kelurahan/Village, in which the altitude is measured from sea level (m).*

Gambar 1.1
Figures

Jarak ke Ibukota Kecamatan Menurut Kelurahan/Desa di Kecamatan Amfoang Barat Laut (Km), 2021
Distance to the Subdistrict Capital by Kelurahan/Village in Amfoang Barat Laut Subdistrict (Km), 2021



Sumber/Source : Kantor Kecamatan Amfoang Barat Laut/ Amfoang Barat Laut Subdistrict Office

1.1 GEOGRAFI DAN IKLIM GEOGRAPHY AND CLIMATE

Tabel 1.1.1 **Luas Daerah Menurut Kelurahan/Desa di Kecamatan Amfoang Barat Laut, 2021**
Table 1.1.1 **Total Area by Kelurahan/Village in Amfoang Barat Laut Subdistrict, 2021**

Kelurahan/Desa Kelurahan/Village	Luas Total Area (km ² /sq.km)	Persentase terhadap Luas Kecamatan Percentage to Subdistrict Area
(1)	(2)	(3)
Saukibe	107,93	25,8
Faumes	53,44	12,47
Timau	55,67	12,99
Honuk	72,37	16,89
Oelfatu	94,63	22,08
Soliu	44,55	10,39
Amfoang Barat Laut	428,59	100,00

Catatan/Note: ...

Sumber/Source: Kantor Kecamatan Amfoang Barat Laut/ Amfoang Barat Laut Subdistrict Office

Tabel
Table 1.1.2

Jarak ke Ibukota Kecamatan dan Ibukota Kabupaten Menurut Kelurahan/Desa di Kecamatan Amfoang Barat Laut (Km), 2020
Distance to the Subdistrict Capital and Regency Capital by Kelurahan/Village in Amfoang Barat Laut Subdistrict (Km), 2020

Kelurahan/Desa Kelurahan/Village	Jarak ke Ibukota Kecamatan Distance to Subdistrict Capital	Jarak ke Ibukota Kabupaten Distance to Regency Capital
(1)	(2)	(3)
Saukibe	9	126
Faumes	12	143
Timau	8	125
Honuk	10	127
Oelfatu	3	106
Soliu	1	105

Catatan/Note: ...

Sumber/Source: Kantor Kecamatan Amfoang Barat Laut/ Amfoang Barat Laut Subdistrict Office

Tabel
Table 1.1.3

**Kondisi Permukaan Lahan Menurut Kelurahan/Desa di
Kecamatan Amfoang Barat Laut, 2021**
*Land Surface Condition by Kelurahan/Village in Amfoang
Barat Laut Subdistrict, 2021*

Kelurahan/Desa <i>Kelurahan/Village</i>	Lokasi <i>Location</i>	Kemiringan Lahan <i>Land Slope</i>	Ketinggian (m) <i>Altitude (m)</i>
(1)	(2)	(3)	(4)
Saukibe	Hamparan	Curam	200,00
Faumes	Hamparan	Curam	680,00
Timau	Lembah	Curam	200,00
Honuk	Lereng	Curam	200,00
Oelfatu	Hamparan	Landai	200,00
Soliu	Hamparan	Landai	200,00

Catatan/Note: ...

Sumber/Source: Masing-masing Kelurahan/Desa di Kecamatan Amfoang Barat Laut/ *Each Kelurahan/Village in Amfoang Barat Laut Subdistrict*

PEMERINTAHAN GOVERNMENT

2



<http://www.mangrab.bps.go.id>

PENJELASAN TEKNIS

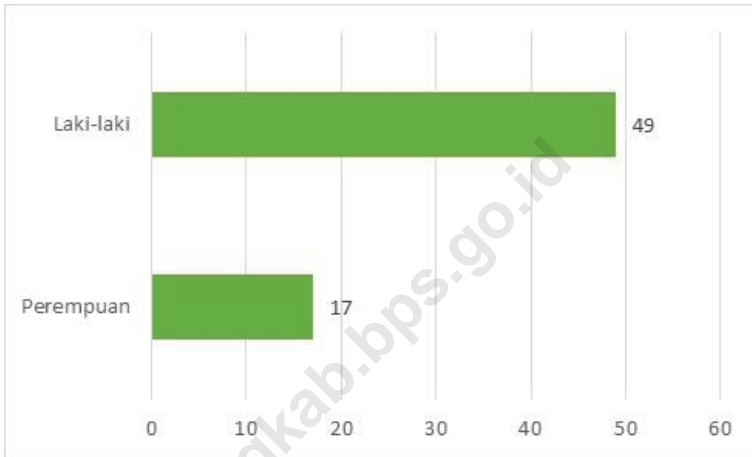
1. Kecamatan Amfoang Barat Laut, hingga tahun 2021, terdiri dari 6 Desa.
2. Kelurahan adalah wilayah administrasi setingkat desa yang dikepalai oleh seorang lurah yang berstatus pegawai negeri dan bertanggung jawab langsung ke Camat.

TECHNICAL NOTES

1. *Amfoang Barat Laut Subdistrict, until 2021, consists of 6 Villages.*
2. *'Kelurahan' is an administration region that is similiar to village but administered by a 'lurah'. 'Lurah' is a civil servant and directly responsible to their Camat.*

Gambar 2.1
Figures

Jumlah Pegawai Negeri Sipil, TNI dan POLRI Menurut Jenis Kelamin di Kecamatan Amfoang Barat Laut, 2020
Number of Civil Servants, TNI and POLRI by Sex in Amfoang Barat Laut Subdistrict, 2020



Sumber/Source : Kantor Kecamatan Amfoang Barat Laut/ Amfoang Barat Laut Subdistrict Office

2.1 WILAYAH ADMINISTRATIF ADMINISTRATIVE AREA

Tabel 2.1.1 Jumlah Kepala Urusan, Dusun, Rukun Warga (RW) dan Rukun Tetangg (RT) Menurut Kelurahan/Desa di Kecamatan Amfoang Barat Laut, 2020
Number of 'Kepala Urusan', 'Dusun', 'RW', and 'RT' by Kelurahan/Village in Amfoang Barat Laut Subdistrict, 2020

Kelurahan/Desa Kelurahan/Village	Kepala Urusan	Dusun	RW	RT
(1)	(2)	(3)	(4)	(5)
Saukibe	2	5	5	10
Faumes	2	4	4	12
Timau	3	4	4	8
Honuk	3	5	5	10
Oelfatu	3	5	8	16
Soliu	1	4	4	8
Amfoang Barat Laut	14	27	30	64

Catatan/Note:

Sumber/Source: Kantor Kecamatan Amfoang Barat Laut/ Amfoang Barat Laut Subdistrict Office

Tabel
Table 2.1.2

Status Pemerintahan, Ibukota, dan Kategori Desa Menurut Kelurahan/Desa di Kecamatan Amfoang Barat Laut, 2020
Government Status, Capital, and Village Category by Kelurahan/Village in Amfoang Barat Laut Subdistrict, 2020

Kelurahan/Desa Kelurahan/Village	Status Status	Ibukota Capital	Kategori Category
(1)	(2)	(3)	(4)
Saukibe	Desa	Saukibe	Swakarya
Faumes	Desa	Leonai	Swakarya
Timau	Desa	Tufen	Swakarya
Honuk	Desa	Pisubibi	Swakarya
Oelfatu	Desa	Manufui	Swakarya
Soliu	Desa	Poabas	Swakarya

Catatan/Note: ...

Sumber/Source: Kantor Kecamatan Amfoang Barat Laut/ Amfoang Barat Laut Subdistrict Office

2.2 SUMBER DAYA MANUSIA HUMAN RESOURCES

Tabel 2.2.1 Jumlah Pegawai Negeri Sipil, TNI dan POLRI Menurut Instansi dan Jenis Kelamin di Kecamatan Amfoang Barat Laut, 2020
Number of Civil Servants, TNI and POLRI by Institution and Sex in Amfoang Barat Laut Subdistrict, 2020

	Instansi Institution	Laki-laki Male	Perempuan Female	Jumlah Total
	(1)	(2)	(3)	(4)
01.	Kantor Camat/ <i>Camat Services</i>	8	1	9
02.	Kantor Desa/Lurah/ <i>Village Office</i>	4	-	4
03.	Dinas PPO/ <i>PPO Services</i>	1	-	1
04.	Dinas Kesehatan/ <i>Health Services</i>	3	8	11
05.	Dinas Pertanian/ <i>Agriculture Service</i>	-	-	-
06.	Dinas Perkebunan/ <i>Plantation Service</i>	-	-	-
07.	Dinas Peternakan/ <i>Livestock Service</i>	-	-	-
08.	Dinas Kehutanan/ <i>Forestry Service</i>	-	-	-
09.	Dinas Perikanan/ <i>Fishery Service</i>	-	-	-
10.	Dinas Pekerjaan Umum/ <i>Public Work Service</i>	-	-	-
11.	Dinas Pendapatan Daerah/ <i>Local Revenue Service</i>	19	5	24
12.	Guru SD / <i>Primary School Teachers</i>	-	-	-
13.	Penjaga SD/ <i>Primary School Guard</i>	8	2	10
14.	Guru SMP/ <i>Junior High School Teachers</i>	1	-	1
15.	Tata Usaha SMP/ <i>Junior High School Administration</i>	2	1	3
16.	Guru SMA/ <i>Senior High School Teachers</i>	-	-	-
17.	Tata Usaha SMA/ <i>Senior High School Administration</i>	-	-	-
18.	TNI / <i>Indonesian National Army</i>	-	-	-
19.	POLRI / <i>Police</i>	3	-	3
	Jumlah/Total	49	17	66

Catatan/Note:

Sumber/Source: Kantor Kecamatan Amfoang Barat Laut/ *Amfoang Barat Laut Subdistrict Office*

Tabel
Table 2.2.2

Jumlah Penduduk Menurut Kelurahan/Desa dan Jenis Pekerjaan di Kecamatan Amfoang Barat Laut, 2020
Population by Kelurahan/Village and Employment in Amfoang Barat Laut Subdistrict, 2020

Kelurahan/Desa Kelurahan/Village	PNS Civil Servant	Swasta Private	TNI	POLRI	Wiraswasta Entrepreneur
(1)	(2)	(3)	(4)	(5)	(6)
Saukibe	4	-	-	-	4
Faumes	4	5	-	-	-
Timau	3	4	-	-	-
Honuk	5	4	-	-	1
Oelfatu	3	8	-	-	5
Soliu	46	12	1	3	2
Amfoang Barat Laut	65	33	1	3	12

Lanjutan Tabel/*Continued Table 2.2.2*

Kelurahan/Desa Kelurahan/Village	Pensiunan Retired	Petani Farmer	Nelayan Fisherman	Buruh Laborer	Lainnya Others
(1)	(7)	(8)	(9)	(10)	(11)
Saukibe	4	524	-	-	-
Faumes	3	304	-	-	-
Timau	2	356	-	-	-
Honuk	4	400	-	-	-
Oelfatu	5	420	4	-	-
Soliu	5	358	50	-	-
Amfoang Barat Laut	23	2 362	54	-	-

Catatan/Note:

Sumber/Source: Masing-Masing Desa/Each Village

KEPENDUDUKAN DAN KETENAGAKERJAAN

3

POPULATION AND EMPLOYMENT



PENJELASAN TEKNIS

1. Salah satu Sumber utama data kependudukan adalah Sensus Penduduk, yang dilaksanakan setiap sepuluh tahun sekali. Sensus Penduduk telah dilaksanakan sebanyak tujuh kali sejak Indonesia merdeka, yaitu tahun 1961, 1971, 1980, 1990, 2000, 2010, dan 2020. Keenam Sensus Penduduk sebelumnya dilaksanakan dengan menggunakan metode tradisional, yaitu mencatat setiap penduduk dari rumah ke rumah. Pertama kalinya dalam sejarah sensus penduduk di Indonesia, Sensus Penduduk 2020 (SP2020) menggunakan metode kombinasi yaitu dengan memanfaatkan data Administrasi Kependudukan (Adminduk) dari Direktorat Jenderal Kependudukan dan Pencatatan Sipil (Ditjen Dukcapil) Kementerian Dalam Negeri (Kemendagri) sebagai data dasar pelaksanaan SP2020. Hal ini dirancang dan dilaksanakan sebagai upaya untuk mewujudkan "SATU DATA KEPENDUDUKAN INDONESIA".

SP2020 mencakup seluruh penduduk yang tinggal di wilayah teritorial Indonesia, mencakup Warga Negara Indonesia (WNI) dan Warga Negara Asing (WNA) yang telah menetap atau

TECHNICAL NOTES

1. *One of the sources of demographic data is population census, which is conducted every ten years. Population Census has been conducted seven times since indonesia's independence: 1961, 1971, 1980, 1990, 2000, 2010, and 2020. The Previous six population censuses were carried out using the traditional method, canvassing each person door-to-door. For first time in the history of the population census in Indonesia, the 2020 Population Census (PC2020) used a combined method, that is utilizing Population Administration data managed by the Directorate General of Population and Civil Registration of the Ministry of Home Affairs as the basic data for the population census. this is designed and implemented as an effort to realize "ONE INDONESIAN POPULATION DATA".*

PC2020 covered all residents who live in Indonesia's territory, including Indonesian citizens (WNI) and foreign citizens (WNA) who have stayed or plan to stay in Indonesian territory for at least one

berencana menetap di wilayah Indonesia selama minimal satu tahun. WNI yang dicakup juga termasuk mereka yang berada di luar negeri, yaitu Anggota Korps Diplomatik Republik Indonesia beserta keluarganya di luar negeri dan Anggota TNI/POLRI beserta keluarganya yang sedang melakukan misi perdamaian di luar negeri.

Untuk tahun yang tidak dilaksanakan sensus penduduk, data kependudukan diperoleh dari hasil proyeksi penduduk. Proyeksi penduduk merupakan suatu perhitungan ilmiah yang didasarkan pada asumsi dari komponen-komponen perubahan penduduk, yaitu kelahiran, kematian, dan migrasi (migrasi internasional dan migrasi risen antar provinsi). Proyeksi penduduk interim 2020-2023 dihitung menggunakan data dasar penduduk hasil perapihan umur dari data Administrasi Kependudukan dan SP2020 dengan menggunakan asumsi Angka Kelahiran Total sejak tahun 2020 konstan 2,1 (sesuai Proyeksi Survei Penduduk antar Sensus (SUPAS) 2015-2045), Angka Kematian Bayi (AKB) meneruskan hasil Proyeksi SUPAS 2015-2045, dan pola migrasi 2020 sama dengan

year. The Indonesian citizens who are covered also include those who are abroad, namely members of the Diplomatic Corps of the Republic of Indonesia and their families abroad and members of the TNI/POLRI and their families who are carrying out Peacekeeping Missions abroad.

For the periods besides the census year, population projection is applied to estimate population for those years. The population projection is an estimation based on the demographic components, such as birth, death, and migration (international migration and recent migration). The interim population projection for 2020-2023 is calculated from the single age smoothed combined from Population Administration Data and the 2020 Population Census. It uses the assumption that the Total Fertility Rate (TFR) since 2020 is constant at 2.1 (according to the population projection of 2015-2045 Intercensal Population Survey (SUPAS)), Infant Mortality Rate (IMR) continues the results of the 2015-2045 SUPAS Projection, and the 2020 migration pattern is the same as the pattern of migration in SUPAS2015 results.

pola migrasi hasil SUPAS 2015.

Dalam publikasi ini, data yang disajikan merupakan hasil SP2020 (September), dan hasil proyeksi penduduk interim 2020-2023 (pertengahan tahun/ Juni). dicacah di tempat tersebut.

The data presented in this publication are the PC2020 results (September) and the result of interim population projection 2020-2023 (midyear/June).

2. Penduduk Indonesia adalah semua orang yang berdomisili di wilayah teritorial Indonesia, mencakup Warga Negara Indonesia (WNI) dan Warga Negara Asing (WNA) yang telah menetap selama satu tahun atau lebih atau berencana menetap di wilayah Indonesia selama minimal satu tahun. Pada sensus sebelumnya referensi waktu dalam konsep kependudukan adalah enam bulan. Perubahan ini didasari oleh UU No. 24 Tahun 2013 tentang Perubahan atas UU No. 23 Tahun 2006 tentang Administrasi Kependudukan pada Pasal 15.
 3. Laju pertumbuhan penduduk per tahun adalah angka yang menunjukkan rata-rata tingkat penambahan penduduk per tahun dalam jangka waktu tertentu. Angka ini dinyatakan sebagai persentase dari penduduk dasar. Metode penghitungan laju pertumbuhan penduduk yang digunakan oleh BPS adalah metode geometrik.
2. *The population of Indonesia are all people who live in Indonesia's territory, including Indonesian citizens and foreign citizens who have lived for one year or more or plan to stay in Indonesia territory for at least one year. In the previous census the time reference in the population concept was six months. This change is based on Law no.24 of 2013 concerning Amendments to Law no. 23 of 2006 concerning Population Administration in Article 15.*
 3. *Annual population growth rate is a number that shows the average rate of population growth per year in a certain period. This rate is a percentage of the basic population. The method used by Statistics Indonesia is the geometric method.*

4. Kepadatan penduduk adalah ukuran persebaran penduduk yang menunjukkan jumlah penduduk untuk setiap kilometer persegi luas wilayah.
 5. Rasio jenis kelamin adalah perbandingan antara jumlah penduduk laki-laki dan jumlah penduduk perempuan pada suatu daerah dan waktu tertentu, yang biasanya dinyatakan dalam banyaknya penduduk lakilaki per 100 perempuan.
4. *Population density is a measure of the distribution of the population which shows the total population for each square kilometer of area.*
 5. *Sex ratio is the ratio between total male population and female population in a certain area and at a certain time, which is usually stated in the number of male residents per 100 females.*

**3.1 PENDUDUK
POPULATION**

Tabel 3.1.1 Jumlah Penduduk Menurut Kelurahan/Desa di Kecamatan Amfoang Barat Laut, 2021
Table 3.1.1 Number of Population by Kelurahan/Village in Amarasi Selatan Subdistrict, 2021

Kelurahan/Desa Kelurahan/Village	Penduduk Population
(1)	(2)
Saukibe	1 838
Faumes	1 514
Timau	1 643
Honuk	1 844
Oelfatu	2 377
Soliu	1 691
Amfoang Barat Laut	10 907

Catatan/Note:

Sumber/Source: Dinas Kependudukan dan Pencacatan Sipil Kabupaten Kupang/Population and Civil Disability Service In Kupang Regency

Tabel
Table 3.1.2**Penduduk, Rasio Jenis Kelamin, dan Kepadatan Penduduk
di Kecamatan Amfoang Barat Laut, 2020 dan 2021**
*Population, Population Sex Ratio, and Population Density in
Amfoang Barat Laut Subdistrict, 2020 and 2021*

Kelurahan/Desa Kelurahan/Village	2020¹	2021²
(1)	(2)	(3)
Rasio Jenis Kelamin/ <i>Sex Ratio</i>	105	105
Kepadatan Penduduk (per Km ²)/ <i>Population Density (per sq.km)</i>	24,21	24,54

Catatan/Note: 1. Hasil Sensus Penduduk (SP) 2020 (September)/The Result of 2020 Population Census (September)
2. Hasil Proyeksi Penduduk Interim 2020–2023 (Pertengahan tahun/Juni)/The result of Interim Population Projection
2020–2023 (mid year/June)

Sumber/Source: BPS dan Kementerian Dalam Negeri/BPS-Statistics Indonesia and Ministry of Home Affairs

Tabel
Table 3.1.3

Jumlah Keluarga dan Penduduk Menurut Kelurahan/Desa dan Kewarganegaraan di Kecamatan Amfoang Barat Laut, 2021

Number of Family and Population by Kelurahan/Village and Nationality in Amfoang Barat Laut Subdistrict, 2021

Kelurahan/Desa Kelurahan/Village	Keluarga/ Family ¹			Penduduk/ Population ²		
	WNI	WNA	Jumlah Total	WNI	WNA	Jumlah Total
(1)	(2)	(3)	(4)	(5)	(6)	(7)
Saukibe	363	-	363	1 838	...	1 838
Faumes	304	-	304	1 514	...	1 514
Timau	356	-	356	1 643	...	1 643
Honuk	400	-	400	1 844	...	1 844
Oelfatu	453	-	453	2 377	...	2 377
Soliu	358	-	358	1 691	...	1 691
Amfoang Barat Laut	2 234	-	2 234	10 907	...	10 907

Catatan/Note: 1. Data 2020
2. Data 2021

Sumber/Source: 1. Masing-Masing Desa/Kelurahan/Each Village/Kelurahan
2. Dinas Kependudukan dan Pencacatan Sipil Kabupaten Kupang/Population and Civil Disability Service In Kupang Regency

Tabel
Table 3.1.4

Jumlah Keluarga, Penduduk dan Rata-rata Anggota Keluarga Menurut Kelurahan/Desa di Kecamatan Amfoang Barat Laut, 2021
Number of Family, Population and Average Family Members by Kelurahan/Village in Amfoang Barat Laut Subdistrict, 2021

Kelurahan/Desa Kelurahan/Village	Keluarga ¹ Family	Penduduk ² Population	Rata-rata Anggota Keluarga ¹ Average Family Members
(1)	(2)	(3)	(4)
Saukibe	363	1 838	5
Faumes	304	1 514	5
Timau	356	1 643	4
Honuk	400	1 844	4
Oelfatu	453	2 377	5
Soliu	358	1 691	4
Amfoang Barat Laut	2 234	10 907	5

Catatan/Note: 1. Data 2020
2. Data 2021

Sumber/Source: 1. Masing-Masing Desa/Kelurahan/Each Village/Kelurahan
2. Dinas Kependudukan dan Pencacatan Sipil Kabupaten Kupang/Population and Civil Disability Service In Kupang Regency

Tabel
Table 3.1.5

Jumlah Kelahiran dan Kematian Menurut Kelurahan/Desa dan Jenis Kelamin di Kecamatan Amfoang Barat Laut, 2020
Number of Birth and Death by Kelurahan/Village and Sex in Amfoang Barat Laut Subdistrict, 2020

Kelurahan/Desa Kelurahan/Village	Kelahiran/ Birth		Kematian/ Death	
	Laki-laki Male	Perempuan Female	Laki-laki Male	Perempuan Female
(1)	(2)	(3)	(4)	(5)
Saukibe	10	11	15	17
Faumes	10	8	4	9
Timau	11	9	3	2
Honuk	23	14	9	10
Oelfatu	7	11	4	1
Soliu	12	11	3	2
Amfoang Barat Laut	73	64	38	41

Catatan/Note:

Sumber/Source: Masing-Masing Desa/Each Village

Tabel
Table 3.1.6**Jumlah Penduduk Datang dan Pindah Menurut
Kelurahan/Desa dan Jenis Kelamin di Kecamatan
Amfoang Barat Laut, 2020**
*Number of Residents Coming and Moving by Kelurahan/
Village and Sex in Amfoang Barat Laut Subdistrict, 2020*

Kelurahan/Desa Kelurahan/Village	Datang/ Coming		Pindah/ Moving	
	Laki-laki Male	Perempuan Female	Laki-laki Male	Perempuan Female
(1)	(2)	(3)	(4)	(5)
Saukibe	1	3	-	5
Faumes	-	2	-	3
Timau	1	1	-	3
Honuk	5	1	-	2
Oelfatu	2	3	1	3
Soliu	-	1	-	4
Amfoang Barat Laut	9	11	1	20

Catatan/Note:

Sumber/Source: Masing-Masing Desa/Each Village

Tabel
Table 3.1.7

Jumlah Kepala Keluarga Menurut Kelurahan/Desa dan Status Perkawinan di Kecamatan Amfoang Barat Laut, 2020
Number of Householders by Kelurahan/Village and Marital Status in Amfoang Barat Laut Subdistrict, 2020

Kelurahan/Desa Kelurahan/Village	Kepala Keluarga Householder	Kawin Married	Duda/Janda Widowed	Lainnya Others
(1)	(2)	(3)	(4)	(5)
Saukibe	363	357	15	-
Faumes	304	286	16	-
Timau	356	320	20	-
Honuk	400	391	12	-
Oelfatu	453	387	66	-
Soliu	358	335	23	-
Amfoang Barat Laut	2 234	2 076	152	-

Catatan/Note:

Sumber/Source: Masing-Masing Desa/Each Village



<https://kupangkab.bps.go.id>

PENJELASAN TEKNIS**TECHNICAL NOTES**

- | | |
|--|---|
| <p>1. Jenjang Pendidikan Formal terdiri atas pendidikan dasar, pendidikan menengah, dan pendidikan tinggi. Jenis pendidikan yang diajarkan mencakup pendidikan umum, kejuruan, akademik, profesi, vokasi, keagamaan, dan khusus.</p> | <p>1. <i>The Formal Education Level consists of primary education, secondary education, and high education. The Kind of Education that taught consists of general education, vocational, academic, profesional, religius, and specific education.</i></p> |
| <p>2. Rumah Sakit adalah tempat pemeriksaan dan perawatan kesehatan, biasanya berada di bawah pengawasan dokter/tenaga medis, yang melayani penderitayangsakituntukberobat rawat jalan atau rawat inap.</p> | <p>2. <i>Hospital is a place for health check, usually controlled/supervised by doctors/medical personnel to serve the ill patients to get outpatient or inpatient treatment service.</i></p> |
| <p>3. Rumah Sakit Bersalin adalah rumah sakit khusus untuk persalinan, dilengkapi pelayanan spesialis pemeriksaan kehamilan, persalinan, rawat inap dan rawat jalan ibu dan anak yang berada di bawah pengawasan dokter spesialis kandungan.</p> | <p>3. <i>Maternity Hospital is a speciallized hospital for childbirth, has specialist inspection service to pregnancy, childbirth, hospitalization and outpatient for mothers and childeren that is under the supervision of an obstetrician.</i></p> |
| <p>4. Poliklinik adalah sarana kesehatan yang dipakai untuk pelayanan berobat jalan, biasanya berada di bawah pengawasan dokter/tenaga medis.</p> | <p>4. <i>Polyclinic is a health facility in which to get outpatient services, usually under the control of doctor/medical personnel.</i></p> |
| <p>5. Puskesmas (Pusat Kesehatan Masyarakat) adalah unit pelaksana teknis dinas kesehatan kabupaten/kota yang mempunyai fungsi utama sebagai penyelenggara pelayanan kesehatan tingkat</p> | <p>5. <i>Public Health Center is Technical implementation unit of regency health department that have the primary function as a first level health care providers. the working area standard of public health</i></p> |

pertama. wilayah kerja puskesmas maksimal adalah satu kecamatan dan untuk dapat menjangkau wilayah kerjanya, puskesmas mempunyai jaringan pelayanan yang melayani unit Puskesmas Pembantu (Pustu), unit Puskesmas Keliling (Puskel), dan unit bidan desa/komunitas (Peraturan Menteri Kesehatan RI No. 75 Tahun 2014 Tentang Pusat Kesehatan Masyarakat).

center is one district and to reach their working areas, public health centers have a service network converging subsidiary of public health center, mobile public health center units, and midwife units (Regulation of the Minister of Health of Indonesia Number 75 Year 2014 about Public Health Center).

6. Apotek adalah suatu tempat tertentu yang digunakan untuk melakukan pekerjaan kefarmasian, dan penyaluran/ penjualan obat atau bahan farmasi dan perbekalan kesehatan lainnya kepada masyarakat yang dikelola oleh tenaga apoteker (Peraturan Menteri Kesehatan RI No. 1332 Tahun 2002 Tentang Perubahan Atas Peraturan Menteri Kesehatan RI No. 922/MENKES/PER/X/1993 Tentang Ketentuan dan Tata Cara Pemberian Izin Apotek).

6. *Pharmacy is a specific place that is used for pharmaceutical jobs, and distribution/sale of drugs/ pharmaceuticals and other medical supplies to people that are administered by trained pharmacist (Regulation of the Minister of Health of Indonesia Number 1332 Year 2002 about the changes of regulation of the Minister of Health of Indonesia Number 922/MENKES/PER/X/1993 about provision and procedures for Administration of Licensed Pharmacies).*

7. Keluhan Kesehatan adalah keadaan seseorang yang mengalami gangguan kesehatan atau kejiwaan, baik karena penyakit akut, penyakit kronis, kecelakaan, kriminal, atau hal lain.

7. *Health complaint is a condition where a person has health or mental problems because of acute disease, chronically disease, accident, crimes, or others.*

4.1 PENDIDIKAN EDUCATION

Tabel 4.1.1 Jumlah Sekolah, Guru dan Murid Taman Kanak-Kanak Menurut Kelurahan/Desa di Kecamatan Amfoang Barat Laut, 2021
Number of Schools, Teachers and Kindergarten Students by Kelurahan/Village in Amfoang Barat Laut Subdistrict, 2021

Kelurahan/Desa Kelurahan/Village	Sekolah School	Guru/ Teacher		Murid/ Student	
		Laki-laki Male	Perempuan Female	Laki-laki Male	Perempuan Female
(1)	(2)	(3)	(4)	(5)	(6)
Saukibe	-	-	-	-	-
Faumes	-	-	-	-	-
Timau	-	-	-	-	-
Honuk	-	-	-	-	-
Oelfatu	1	-	2	17	16
Soliu	1	-	2	14	16
Amfoang Barat Laut	2	-	4	31	32

Catatan/Note:

Sumber/Source: Data pokok pendidikan 2021/Basic Education Data 2021

Tabel
Table 4.1.2

Jumlah Sekolah, Guru dan Murid Sekolah Dasar (SD) Negeri Menurut Kelurahan/Desa di Kecamatan Amfoang Barat Laut, 2021
Number of Schools, Teachers and Public Primary School Students by Kelurahan/Village in Amfoang Barat Laut Subdistrict, 2021

Kelurahan/Desa Kelurahan/Village	Sekolah School	Guru/ Teacher		Murid/ Student	
		Laki-laki Male	Perempuan Female	Laki-laki Male	Perempuan Female
(1)	(2)	(3)	(4)	(5)	(6)
Saukibe	1	6	5	113	91
Faumes	1	4	6	95	91
Timau	1	5	3	97	67
Honuk	2	9	7	118	112
Oelfatu	2	5	10	176	138
Soliu	2	7	6	128	99
Amfoang Barat Laut	9	36	37	727	598

Catatan/Note:

Sumber/Source: Data pokok pendidikan 2021/Basic Education Data 2021

Tabel
Table 4.1.3

Jumlah Sekolah, Guru dan Murid Sekolah Dasar (SD) Swasta Menurut Kelurahan/Desa di Kecamatan Amfoang Barat Laut, 2021
Number of Schools, Teachers and Private Primary School Students by Kelurahan/Village in Amfoang Barat Laut Subdistrict, 2021

Kelurahan/Desa Kelurahan/Village	Sekolah School	Guru/ Teacher		Murid/ Student	
		Laki-laki Male	Perempuan Female	Laki-laki Male	Perempuan Female
(1)	(2)	(3)	(4)	(5)	(6)
Saukibe	-	-	-	-	-
Faumes	-	-	-	-	-
Timau	-	-	-	-	-
Honuk	-	-	-	-	-
Oelfatu	-	-	-	-	-
Soliu	-	-	-	-	-
Amfoang Barat Laut	-	-	-	-	-

Catatan/Note:

Sumber/Source: Data pokok pendidikan 2021/Basic Education Data 2021

Tabel
Table 4.1.4

Jumlah Peserta Ujian dan Lulus Ujian Sekolah Dasar (SD) Negeri dan Swasta Menurut Kelurahan/Desa di Kecamatan Amfoang Barat Laut, 2021
Number of Exam Participants and Passed Public and Private Primary School Exam by Kelurahan/Village in Amfoang Barat Laut Subdistrict, 2021

Kelurahan/Desa Kelurahan/Village	SD Negeri		SD Swasta	
	Peserta Participant	Lulus Passed Exam	Peserta Participant	Lulus Passed Exam
(1)	(2)	(3)	(4)	(5)
Saukibe
Faumes
Timau
Honuk
Oelfatu
Soliu
Amfoang Barat Laut

Catatan/Note:

Sumber/Source: -

Tabel
Table 4.1.5

Jumlah Sekolah, Guru dan Murid Sekolah Menengah Pertama (SMP) Negeri Menurut Kelurahan/Desa di Kecamatan Amfoang Barat Laut, 2021
Number of Schools, Teachers and Public Junior High School Students by Kelurahan/Village in Amfoang Barat Laut Subdistrict, 2021

Kelurahan/Desa Kelurahan/Village	Sekolah School	Guru/ Teacher		Murid/ Student	
		Laki-laki Male	Perempuan Female	Laki-laki Male	Perempuan Female
(1)	(2)	(3)	(4)	(5)	(6)
Saukibe	1	4	6	97	92
Faumes	1	3	6	53	49
Timau	-	-	-	-	-
Honuk	1	6	4	57	45
Oelfatu	-	-	-	-	-
Soliu	1	4	6	116	118
Amfoang Barat Laut	4	17	22	323	304

Catatan/Note:

Sumber/Source: Data pokok pendidikan 2021/Basic Education Data 2021

Tabel
Table 4.1.6

Jumlah Sekolah, Guru dan Murid Sekolah Menengah Pertama (SMP) Swasta Menurut Kelurahan/Desa di Kecamatan Amfoang Barat Laut, 2021
Number of Schools, Teachers and Private Junior High School Students by Kelurahan/Village in Amfoang Barat Laut Subdistrict, 2021

Kelurahan/Desa Kelurahan/Village	Sekolah School	Guru/ Teacher		Murid/ Student	
		Laki-laki Male	Perempuan Female	Laki-laki Male	Perempuan Female
(1)	(2)	(3)	(4)	(5)	(6)
Saukibe	-	-	-	-	-
Faumes	-	-	-	-	-
Timau	-	-	-	-	-
Honuk	-	-	-	-	-
Oelfatu	-	-	-	-	-
Soliu	-	-	-	-	-
Amfoang Barat Laut	-	-	-	-	-

Catatan/Note:

Sumber/Source: Data pokok pendidikan 2021/Basic Education Data 2021

Tabel
Table 4.1.7

Jumlah Peserta Ujian dan Lulus Ujian Sekolah Menengah Pertama (SMP) Negeri dan Swasta Menurut Kelurahan/ Desa di Kecamatan Amfoang Barat Laut, 2021
Number of Exam Participants and Passed Public and Private Junior High School Exam by Kelurahan/Village in Amfoang Barat Laut Subdistrict, 2021

Kelurahan/Desa Kelurahan/Village	SMP Negeri		SMP Swasta	
	Peserta Participant	Lulus Passed Exam	Peserta Participant	Lulus Passed Exam
(1)	(2)	(3)	(4)	(5)
Saukibe
Faumes
Timau
Honuk
Oelfatu
Soliu
Amfoang Barat Laut

Catatan/Note:

Sumber/Source: -

Tabel
Table 4.1.8

Jumlah Sekolah, Guru dan Murid Sekolah Menengah Atas (SMA) Negeri Menurut Kelurahan/Desa di Kecamatan Amfoang Barat Laut, 2021
Number of Schools, Teachers and Public Senior High School Students by Kelurahan/Village in Amfoang Barat Laut Subdistrict, 2021

Kelurahan/Desa Kelurahan/Village	Sekolah School	Guru/ Teacher		Murid/ Student	
		Laki-laki Male	Perempuan Female	Laki-laki Male	Perempuan Female
(1)	(2)	(3)	(4)	(5)	(6)
Saukibe	-	-	-	-	-
Faumes	-	-	-	-	-
Timau	-	-	-	-	-
Honuk	-	-	-	-	-
Oelfatu	1	11	11	132	212
Soliu	-	-	-	-	-
Amfoang Barat Laut	1	11	11	132	212

Catatan/Note:

Sumber/Source: *Data pokok pendidikan 2021/Basic Education Data 2021*

Tabel
Table 4.1.9

Jumlah Sekolah, Guru dan Murid Sekolah Menengah Atas (SMA) Swasta Menurut Kelurahan/Desa di Kecamatan Amfoang Barat Laut, 2021
Number of Schools, Teachers and Private Senior High School Students by Kelurahan/Village in Amfoang Barat Laut Subdistrict, 2021

Kelurahan/Desa Kelurahan/Village	Sekolah School	Guru/ Teacher		Murid/ Student	
		Laki-laki Male	Perempuan Female	Laki-laki Male	Perempuan Female
(1)	(2)	(3)	(4)	(5)	(6)
Saukibe	-	-	-	-	-
Faumes	-	-	-	-	-
Timau	-	-	-	-	-
Honuk	-	-	-	-	-
Oelfatu	-	-	-	-	-
Soliu	-	-	-	-	-
Amfoang Barat Laut	-	-	-	-	-

Catatan/Note:

Sumber/Source: Data pokok pendidikan 2021/Basic Education Data 2021

Tabel
Table 4.1.10

Jumlah Peserta Ujian dan Lulus Ujian Sekolah Menengah Atas (SMA) Negeri dan Swasta Menurut Kelurahan/Desa di Kecamatan Amfoang Barat Laut, 2021
Number of Examinees and Passed Public and Private Senior High School Exam by Kelurahan/Village in Amfoang Barat Laut Subdistrict, 2021

Kelurahan/Desa Kelurahan/Village	SMA Negeri		SMA Swasta	
	Peserta Participant	Lulus Passed Exam	Peserta Participant	Lulus Passed Exam
(1)	(2)	(3)	(4)	(5)
Saukibe
Faumes
Timau
Honuk
Oelfatu
Soliu
Amfoang Barat Laut

Catatan/Note:

Sumber/Source: -

Tabel
Table 4.1.11

**Banyaknya Madrasah Ibtidaiyah (MI) Menurut Kelurahan/
Desa di Kecamatan Amfoang Barat Laut, 2021**
*Number of Madrasah Ibtidaiyah (MI) by Kelurahan/Village
in Amfoang Barat Laut Subdistrict, 2021*

Kelurahan/Desa Kelurahan/Village	Negeri Public	Swasta Private	Jumlah Total
(1)	(2)	(3)	(4)
Saukibe	-	-	-
Faumes	-	-	-
Timau	-	-	-
Honuk	-	-	-
Oelfatu	-	-	-
Soliu	-	-	-
Amfoang Barat Laut	-	-	-

Catatan/Note: ...

Sumber/Source: BPS, Pendataan Potensi Desa (Podes) 2021/ BPS-Statistics Indonesia, Village Potential Data Collection 2021

Tabel 4.1.12 **Banyaknya Madrasah Tsanawiyah (MTs) Menurut Kelurahan/Desa di Kecamatan Amfoang Barat Laut, 2021**
Table **Number of Madrasah Tsanawiyah (MTs) by Kelurahan/Village in Amfoang Barat Laut Subdistrict, 2021**

Kelurahan/Desa Kelurahan/Village	Negeri Public	Swasta Private	Jumlah Total
(1)	(2)	(3)	(4)
Saukibe	-	-	-
Faumes	-	-	-
Timau	-	-	-
Honuk	-	-	-
Oelfatu	-	-	-
Soliu	-	-	-
Amfoang Barat Laut	-	-	-

Catatan/Note: ...

Sumber/Source: BPS, Pendataan Potensi Desa (Podes) 2021/ BPS-Statistics Indonesia, Village Potential Data Collection 2021

Tabel
Table 4.1.13

**Banyaknya Madrasah Aliyah (MA) Menurut Kelurahan/
Desa di Kecamatan Amfoang Barat Laut, 2021**
*Number of Madrasah Aliyah (MA) by Kelurahan/Village in
Amfoang Barat Laut Subdistrict, 2021*

Kelurahan/Desa Kelurahan/Village	Negeri Public	Swasta Private	Jumlah Total
(1)	(2)	(3)	(4)
Saukibe	-	-	-
Faumes	-	-	-
Timau	-	-	-
Honuk	-	-	-
Oelfatu	-	-	-
Soliu	-	-	-
Amfoang Barat Laut	-	-	-

Catatan/Note: ...

Sumber/Source: BPS, Pendataan Potensi Desa (Podes) 2021/ BPS-Statistics Indonesia, Village Potential Data Collection 2021

Tabel
Table 4.1.14

Banyaknya Sekolah Menengah Kejuruan (SMK) Menurut Kelurahan/Desa di Kecamatan Amfoang Barat Laut, 2021
Number of Vocational High Schools by Kelurahan/Village in Amfoang Barat Laut Subdistrict, 2021

Kelurahan/Desa Kelurahan/Village	Negeri Public	Swasta Private	Jumlah Total
(1)	(2)	(3)	(4)
Saukibe	-	-	-
Faumes	-	-	-
Timau	-	-	-
Honuk	-	-	-
Oelfatu	-	-	-
Soliu	1	-	-
Amfoang Barat Laut	1	-	-

Catatan/Note: ...

Sumber/Source: BPS, Pendataan Potensi Desa (Podes) 2021/ BPS-Statistics Indonesia, Village Potential Data Collection 2021

Tabel 4.1.15 Banyaknya Akademi/Perguruan Tinggi Menurut Kelurahan/Desa di Kecamatan Amfoang Barat Laut, 2021
Number of Academy/University by Kelurahan/Village in Amfoang Barat Laut Subdistrict, 2021

Kelurahan/Desa Kelurahan/Village	Negeri Public	Swasta Private	Jumlah Total
(1)	(2)	(3)	(4)
Saukibe	-	-	-
Faumes	-	-	-
Timau	-	-	-
Honuk	-	-	-
Oelfatu	-	-	-
Soliu	-	-	-
Amfoang Barat Laut	-	-	-

Catatan/Note: ...

Sumber/Source: BPS, Pendataan Potensi Desa (Podes) 2021/ BPS-Statistics Indonesia, Village Potential Data Collection 2021

Tabel
Table 4.1.16

Kemudahan Untuk Mencapai Sarana Pendidikan Terdekat Bagi Kelurahan/Desa yang Tidak ada Sarana Pendidikan Menurut Kelurahan/Desa dan Jenjang Pendidikan di Kecamatan Amfoang Barat Laut, 2021
Ease of Reacing Nearby Educational Facility for Kelurahan/Village with no Educational Facility by Kelurahan/Village and Educational Level in Amfoang Barat Laut Subdistrict, 2021

Kelurahan/Desa Kelurahan/Village	SD Primary School	MI	SMP Junior High School	MTS
(1)	(2)	(3)	(4)	(5)
Saukibe	-	Sangat sulit	-	Sangat sulit
Faumes	-	Sangat sulit	-	Sangat sulit
Timau	-	Sangat sulit	Sulit	Sangat sulit
Honuk	-	Sangat sulit	-	Sangat sulit
Oelfatu	-	Sangat sulit	Mudah	Sangat sulit
Soliu	-	Sangat sulit	-	Sangat sulit

Lanjutan Tabel/*Continued Table* 4.1.16

Kelurahan/Desa Kelurahan/Village	SMA Senior High School	MA	SMK Vocational High School	Akademi/ Perguruan Tinggi University
(1)	(6)	(7)	(8)	(9)
Saukibe	Sulit	Sangat sulit	Sulit	Sangat sulit
Faumes	Sulit	Sangat sulit	Sulit	Sangat sulit
Timau	Sulit	Sangat sulit	Sulit	Sangat sulit
Honuk	Sangat sulit	Sangat sulit	Sangat sulit	Sangat sulit
Oelfatu	-	Sangat sulit	Mudah	Sangat sulit
Soliu	Mudah	Sangat sulit	-	Sangat sulit

Catatan/Note: ...

Sumber/Source: BPS, Pendataan Potensi Desa (Podes) 2021/ *BPS-Statistics Indonesia, Village Potential Data Collection 2021*

4.2 KESEHATAN HEALTH

Tabel 4.2.1 **Jumlah Sarana Kesehatan Menurut Kelurahan/Desa di Kecamatan Amfoang Barat Laut, 2021**
Table *Number of Health Facilities by Kelurahan/Village in Amfoang Barat Laut Subdistrict, 2021*

Kelurahan/Desa Kelurahan/Village	Rumah Sakit Hospital	Rumah Sakit Bersalin Maternity Hospital	Poliklinik/Balai Pengobatan Polyclinic
(1)	(2)	(3)	(4)
Saukibe	-	-	-
Faumes	-	-	-
Timau	-	-	-
Honuk	-	-	-
Oelfatu	-	-	-
Soliu	-	-	-
Amfoang Barat Laut	-	-	-

Lanjutan Tabel/*Continued Table 4.2.1*

Kelurahan/Desa <i>Kelurahan/Village</i>	Puskesmas/ <i>Public Health Center</i>		Apotek <i>Pharmacy</i>
	Rawat Inap	Tanpa Rawat Inap	
(1)	(5)	(6)	(7)
Saukibe	-	-	-
Faumes	-	-	-
Timau	-	-	-
Honuk	-	-	-
Oelfatu	-	-	-
Soliu	1	-	-
Amfoang Barat Laut	1	-	-

Catatan/Note: ...

Sumber/Source: BPS, Pendataan Potensi Desa (Podes) 2021/ *BPS-Statistics Indonesia, Village Potential Data Collection 2021*

Tabel 4.2.2 Jumlah Tenaga Kesehatan Menurut Kelurahan/Desa di Kecamatan Amfoang Barat Laut, 2021
Table Number of Medical Personnel by Kelurahan/Village in Amfoang Barat Laut Subdistrict, 2021

Kelurahan/Desa Kelurahan/Village	Dokter Doctor	Bidan Midwife	Perawat Nurse	Juru Vaksinasi Vaccinator	Sanitasi Sanitation	Lainnya Others
(1)	(2)	(3)	(4)	(5)	(6)	(7)
Saukibe	-	3
Faumes	-	-
Timau	-	-
Honuk	-	1
Oelfatu	-	5
Soliu	1	4
Amfoang Barat Laut	1	13

Catatan/Note:

Sumber/Source: BPS, Pendataan Potensi Desa (Podes) 2021/ BPS-Statistics Indonesia, Village Potential Data Collection 2021

Tabel
Table 4.2.3

Jumlah Posyandu, Kader Aktif, Dukun Bayi dan Dukun Patah Tulang Menurut Kelurahan/Desa di Kecamatan Amfoang Barat Laut, 2021
Number of Integrated Service Post, Active Cadre, Baby Shaman and Fracture Shaman by Kelurahan/Village in Amfoang Barat Laut Subdistrict, 2021

Kelurahan/Desa Kelurahan/Village	Posyandu Integrated Service Post	Kader Aktif Active Cadre	Dukun Bayi Baby Shaman	Dukun Patah Tulang Fracture Shaman
(1)	(2)	(3)	(4)	(5)
Saukibe	5	...	2	...
Faumes	4	...	3	...
Timau	3	...	3	...
Honuk	5	...	5	...
Oelfatu	5	...	4	...
Soliu	3	...	3	...
Amfoang Barat Laut	25	...	20	...

Catatan/Note:

Sumber/Source: BPS, Pendataan Potensi Desa (Podes) 2021/BPS-Statistics Indonesia, Village Potential Data Collection 2021

Tabel 4.2.4 Jumlah Pasien Menurut Jenis Penyakit yang Dominan di Kecamatan Amfoang Barat Laut, 2020
Table *Number of Patients by Types of Dominant Disease in Amfoang Barat Laut Subdistrict, 2020*

Penyakit Diseases	Penderita Patients
(1)	(2)
01. Infeksi Saluran Pernapasan/ <i>Respiratory Tract Infections</i>	-
02. Malaria	74
03. Diare/ <i>Diarrhea</i>	483
04. Penyakit Kulit/ <i>Dermatitis</i>	40
05. Infeksi Saluran Pencernaan/ <i>Gastrointestinal infections</i>	-
06. TB Paru/ <i>Tuberculosis</i>	8
07. Gigi/Mulut/ <i>Toothache</i>	88
08. Infeksi Mata/ <i>Eye Infection</i>	-
09. Infeksi Telinga/ <i>Ear Infection</i>	-
10. Infeksi Saluran Kencing/ <i>Urinary Infection</i>	-
Jumlah/Total	693

Catatan/Note:

Sumber/Source: Puskesmas Soliu/ *Soliu Health Center*

Tabel
Table 4.2.5

Jumlah Akseptor KB Aktif (CU), Pasangan Usia Subur (PUS) dan Persentase CU Terhadap PUS Menurut Kelurahan/ Desa di Kecamatan Amfoang Barat Laut, 2020
Number of Active Family Planning Acceptor, Couples of Reproductive Age and Percentage of CU to PUS By Kelurahan/Village in Amfoang Barat Laut Subdistrict, 2020

Kelurahan/Desa Kelurahan/Village	CU Active Acceptor	PUS Couples of Reproductive Age	Persentase CU Terhadap PUS Percentage of CU to PUS
(1)	(2)	(3)	(4)
Saukibe	...	345	...
Faumes	...	183	...
Timau	...	212	...
Honuk	...	427	...
Oelfatu	...	236	...
Soliu	...	358	...
Amfoang Barat Laut	...	1 761	...

Catatan/Note:

Sumber/Source: Puskesmas Soliu/ Soliu Health Center

Tabel
Table 4.2.6

Jumlah Akseptor KB Aktif Menurut Kelurahan/Desa dan Metode Kontrasepsi yang Digunakan di Kecamatan Amfoang Barat Laut, 2020
Number of Active Family Planning Acceptors by Kelurahan/Village and Contraceptive Method in Amfoang Barat Laut Subdistrict, 2020

Kelurahan/Desa Kelurahan/Village	Suntikan Injection	Implan Implant	IUD	Pil Pill	Kondom Condom	MO
(1)	(2)	(3)	(4)	(5)	(6)	(8)
Saukibe	11	-	-	-	-	-
Faumes	4	4	-	-	-	-
Timau	4	2	-	1	-	-
Honuk	11	1	-	3	-	-
Oelfatu	5	2	-	1	-	-
Soliu	9	3	-	-	-	-
Amfoang Barat Laut	44	12	-	5	-	-

Catatan/Note:

Sumber/Source: Puskesmas Soliu/ Soliu Health Center

Tabel
Table 4.2.7

**Jumlah Balita yang Mendapat Imunisasi Menurut
Kelurahan/Desa dan Jenis Imunisasi di Kecamatan
Amfoang Barat Laut, 2020**
*Number of Toddlers who Received Immunization by
Kelurahan/Village and Types of Immunization in Amfoang
Barat Laut Subdistrict, 2020*

Kelurahan/Desa Kelurahan/Village	BCG	Hepatitis B	DPT	Campak Measles	Polio
(1)	(2)	(3)	(4)	(5)	(6)
Saukibe	27	20	22	32	22
Faumes	42	10	61	42	61
Timau	35	11	35	32	35
Honuk	47	17	57	43	57
Oelfatu	59	19	67	58	67
Soliu	34	25	52	45	52
Amfoang Barat Laut	244	102	294	252	294

Catatan/Note:

Sumber/Source: Puskesmas Soliu/ Soliu Health Center

Tabel
Table 4.2.8

**Jumlah Ibu Hamil yang Mendapat Imunisasi Menurut
Kelurahan/Desa dan Jenis Imunisasi di Kecamatan
Amfoang Barat Laut, 2020**
*Number of Pregnants who Received Immunization by
Kelurahan/Village and Types of Immunization in Amfoang
Barat Laut Subdistrict, 2020*

Kelurahan/Desa Kelurahan/Village	TT 1	TT 2
(1)	(2)	(3)
Saukibe	6	6
Faumes	11	7
Timau	13	9
Honuk	7	5
Oelfatu	15	14
Soliu	11	7
Amarasi Timur	63	48

Catatan/Note:

Sumber/Source: Puskesmas Soliu/ Soliu Health Center

Tabel
Table 4.2.9

**Jumlah Kematian Bayi Usia 0 – 12 Bulan Menurut
Kelurahan/Desa di Kecamatan Amfoang Barat Laut, 2020**
*Number of Infants Mortality Age 0-12 Months by Kelurahan/
Village in Amfoang Barat Laut Subdistrict, 2020*

Kelurahan/Desa Kelurahan/Village	Jumlah Total
(1)	(2)
Saukibe	1
Faumes	-
Timau	1
Honuk	-
Oelfatu	-
Soliu	-
Amfoang Barat Laut	2

Catatan/Note:

Sumber/Source: Puskesmas Soliu/ Soliu Health Center

Tabel
Table 4.2.10

Kemudahan Mencapai Sarana Kesehatan Terdekat Bagi Kelurahan/Desa yang Tidak Ada Sarana Kesehatan Menurut Kelurahan/Desa dan Jenis Sarana Kesehatan di Kecamatan Amfoang Barat Laut, 2021
Ease of Reacing Nearby Health Facilitiy for Kelurahan/Village with no Health Facilitiy by Kelurahan/Village and types of Health Facilities in Amfoang Barat Laut Subdistrict, 2021

Kelurahan/Desa Kelurahan/Village	Rumah Sakit Hospital	Rumah Sakit Bersalin Maternity Hospital	Poliklinik/Balai Pengobatan Polyclinic
(1)	(2)	(3)	(4)
Saukibe	Sangat sulit	Sangat sulit	Sangat sulit
Faumes	Sangat sulit	Sangat sulit	Sangat sulit
Timau	Sangat sulit	Sangat sulit	Sangat sulit
Honuk	Sangat sulit	Sangat sulit	Sangat sulit
Oelfatu	Sangat sulit	Sangat sulit	Sangat sulit
Soliu	Sangat sulit	Sangat sulit	Sangat sulit

Lanjutan Tabel/*Continued Table* 4.2.10

Kelurahan/Desa Kelurahan/Village	Puskesmas/ <i>Public Health Center</i>		Apotek <i>Pharmacy</i>
	Rawat Inap	Tanpa Rawat Inap	
(1)	(5)	(6)	(7)
Saukibe	Sulit	Sangat sulit	Sangat sulit
Faumes	Sulit	Sangat sulit	Sangat sulit
Timau	Sulit	Sulit	Sangat sulit
Honuk	Sulit	Sangat sulit	Sangat sulit
Oelfatu	Mudah	Sulit	Sangat sulit
Soliu	-	Sangat sulit	Sangat sulit

Catatan/Note: ...

Sumber/Source: BPS, Pendataan Potensi Desa (Podes) 2021/ *BPS-Statistics Indonesia, Village Potential Data Collection 2021*

Tabel
Table 4.2.11

**Banyaknya Warga Penderita Gizi Buruk Menurut
Kelurahan/Desa di Kecamatan Amfoang Barat Laut 2019
dan 2020**
*Number of People with Malnutrition by Kelurahan/Village in
Amfoang Barat Laut Subdistrict, 2019 and 2020*

Kelurahan/Desa Kelurahan/Village	2019	2020
(1)	(2)	(3)
Saukibe	-	1
Faumes	-	-
Timau	-	1
Honuk	-	3
Oelfatu	-	-
Soliu	-	2
Amfoang Barat Laut	-	7

Catatan/Note: ...

Sumber/Source: BPS, Pendataan Potensi Desa (Podes) 2020 dan 2021/ BPS-Statistics Indonesia, Village Potential Data Collection 2020 and 2021

4.3 KRIMINAL CRIME

Tabel 4.3.1 **Kasus Kriminal yang Terjadi Menurut Jenis dan Cara Penanganan Polisi di Kecamatan Amfoang Barat Laut, 2020**
Criminal Cases Occurring by Type and Method of Police Handling in Amfoang Barat Laut Subdistrict, 2020

Kasus Cases	Dilaporkan Reported	Diselesaikan Solved	Diteruskan Continued
(1)	(2)	(3)	(4)
01. Penganiayaan/ <i>Persecution</i>	-	-	-
02. Pencurian/ <i>Stealing</i>	5	3	2
03. Penggelapan/ <i>Embezzlement</i>	-	-	-
04. Pemfitnaan/Penghinaan/ <i>Insult</i>	1	1	-
05. Pencurian Hewan/ <i>Animal Stealing</i>	-	-	-
06. Kecelakaan Lalu Lintas/ <i>Traffic Accident</i>	1	-	1
07. Pengrusakan/ <i>Destruction</i>	1	-	1
08. Pemilikan Senjata Api/ <i>Gun Possession</i>	-	-	-
09. Kebakaran Rumah/ <i>House Fire</i>	1	1	-
10. Pengancaman/ <i>Threat</i>	2	2	-
11. Pemalsuan Tanda Tangan/ <i>Signature Forgery</i>	-	-	-
12. Perzinahan/ <i>Adultery</i>	-	-	-
13. Percabulan/ <i>Lewd</i>	-	-	-
14. Penipuan/ <i>Deception</i>	-	-	-
15. Pemerksaan/ <i>Rape</i>	-	-	-
16. Pembunuhan/ <i>Murder</i>	-	-	-
Jumlah/Total	11	7	4

Catatan/Note:

Sumber/Source: Masing-Masing Desa Se-Kecamatan Amfoang Barat daya/Each Village In Amfoang Barat Daya Subdistrict

4.4 AGAMA RELIGION

Tabel 4.4.1 **Jumlah Penduduk Menurut Kelurahan/Desa dan Agama di Kecamatan Amfoang Barat Laut, 2020**
Table 4.4.1 **Number of Population by Kelurahan/Village and Religion in Amfoang Barat Laut Subdistrict, 2020**

Kelurahan/Desa Kelurahan/Village	Islam	Katholik Catholic	Protestan Protestant	Hindu	Budha Buddha
(1)	(2)	(3)	(4)	(5)	(6)
Saukibe	-	-	1 825	-	-
Faumes	-	-	1 675	-	-
Timau	-	-	1 542	-	-
Honuk	-	-	1 296	-	-
Oelfatu	1	37	1 975	-	-
Soliu	5	17	1 401	-	-
Amfoang Barat Laut	6	54	9 714	-	-

Catatan/Note:

Sumber/Source: Masing-masing desa/Each Village

Tabel
Table 4.4.2

Jumlah Tempat Ibadah Menurut Kelurahan/Desa dan Agama di Kecamatan Amfoang Barat Laut, 2021
Number of Places of Worship by Kelurahan/Village and Religion in Amfoang Barat Laut Subdistrict, 2021

Kelurahan/Desa Kelurahan/Village	Islam	Katholik Catholic	Protestan Protestant	Hindu	Budha Buddha
(1)	(2)	(3)	(4)	(5)	(6)
Saukibe	-	-	2	-	-
Faumes	-	-	3	-	-
Timau	-	-	2	-	-
Honuk	-	-	2	-	-
Oelfatu	-	1	5	-	-
Soliu	-	-	3	-	-
Amfoang Barat Laut	-	1	17	-	-

Catatan/Note:

Sumber/Source: BPS, Pendataan Potensi Desa (Podes) 2021/ BPS-Statistics Indonesia, Village Potential Data Collection 2021

4.5 SOSIAL LAINNYA OTHER SOCIAL

Tabel 4.5.1 **Jumlah Keluarga yang Menguasai/Memiliki Alat Komunikasi Menurut Kelurahan/Desa dan Jenis Alat Komunikasi di Kecamatan Amfoang Barat Laut, 2020**
Number of Family who Has Communication Devices by Kelurahan/Village and Type of Communication Equipment in Amfoang Barat Laut Subdistrict, 2020

Kelurahan/Desa Kelurahan/Village	Radio/ Tape	Televisi Television	Parabola	Handphone
(1)	(2)	(3)	(4)	(5)
Saukibe	17	-	-	210
Faumes	28	-	-	120
Timau	10	5	5	153
Honuk	10	9	9	250
Oelfatu	28	16	16	402
Soliu	24	40	40	800
Amfoang Barat Laut	117	70	70	1 935

Catatan/Note:

Sumber/Source: Masing-masing Desa/Each Village

Tabel
Table 4.5.2

**Jumlah Keluarga yang Menggunakan Air Menurut
Kelurahan/Desa dan Sumbernya di Kecamatan Amfoang
Barat Laut, 2020**
*Number of Family Using Water by Kelurahan/Village and
Source in Amfoang Barat Laut Subdistrict, 2020*

Kelurahan/Desa Kelurahan/Village	Leding Plumbing	Sumur/Well		Mata Air Springs	Sungai River
		Pompa	Tanpa Pompa		
(1)	(2)	(3)	(4)	(5)	(6)
Saukibe	-	-	150	251	12
Faumes	-	-	50	310	19
Timau	-	100	50	50	17
Honuk	-	-	110	210	-
Oelfatu	-	30	341	112	10
Soliu	-	15	86	15	-
Amfoang Barat Laut	-	145	787	948	58

Catatan/Note:

Sumber/Source: Masing-masing Desa/Each Village

Tabel 4.5.3 **Jumlah Sumber Air Menurut Kelurahan/Desa dan Jenisnya di Kecamatan Amfoang Barat Laut, 2020**
Number of Water Source by Kelurahan/Village and Type in Amfoang Barat Laut Subdistrict, 2020

Kelurahan/Desa Kelurahan/Village	Sumur Pompa	Parigi	Mata Air Springs	Kali River
(1)	(2)	(3)	(4)	(5)
Saukibe	72	12	6	11
Faumes	-	-	-	-
Timau	2	6	10	7
Honuk	-	15	7	-
Oelfatu	4	25	112	18
Soliu	15	16	15	-
Amfoang Barat Laut	93	74	150	36

Catatan/Note:

Sumber/Source: Masing-masing Desa/Each Village

Tabel
Table 4.5.4

Jumlah Keluarga Menurut Kelurahan/Desa dan Sumber Penerangan Utama di Kecamatan Amfoang Barat Laut, 2021
Number of Family by Kelurahan/Village and Main Lighting Source in Amfoang Barat Laut Subdistrict, 2021

Kelurahan/Desa Kelurahan/Village	Listrik PLN	Listrik Non PLN	Non Listrik Non Electricity
(1)	(2)	(3)	(4)
Saukibe	200	-	170
Faumes	-	299	-
Timau	120	130	113
Honuk	-	311	50
Oelfatu	432	45	15
Soliu	220	36	95
Amfoang Barat Laut	972	821	443

Catatan/Note: ¹ Penerangan Non Listrik termasuk pelita, lampu gas, petromak, sentir, obor, dan sebagainya/
Non-Electrical Lighting includes lamps, gas lamps, petrol, flashlights, torches, and others

Sumber/Source: BPS, Pendataan Potensi Desa (Podes) 2021/ *BPS-Statistics Indonesia, Village Potential Data Collection 2021*

Tabel
Table 4.5.5

Jumlah Keluarga yang Menggunakan Jamban/Kakus Menurut Kelurahan/Desa dan Status Kepemilikan di Kecamatan Amfoang Barat Laut, 2020
Number of Family Using Water Closet by Kelurahan/Village and Ownership Status in Amfoang Barat Laut Subdistrict, 2020

Kelurahan/Desa Kelurahan/Village	Sendiri Own	Bersama Together	Umum General
(1)	(2)	(3)	(4)
Saukibe	363	4	5
Faumes	304	2	7
Timau	350	4	6
Honuk	452	4	5
Oelfatu	453	2	10
Soliu	358	5	10
Amfoang Barat Laut	2 280	21	43

Catatan/Note:

Sumber/Source: Masing-masing Desa/Each Village

Tabel 4.5.6 Jumlah Keluarga Menurut Desa dan Jenis Bangunan Tempat Tinggal di Kecamatan Amfoang Barat Laut, 2020
Number of Family by Village and Type of Residential Building in Amfoang Barat Laut Subdistrict, 2020

Kelurahan/Desa Kelurahan/Village	Permanen Permanent	Semi Permanen Semi-Permanent	Darurat Exigent
(1)	(2)	(3)	(4)
Saukibe	110	160	45
Faumes	35	214	60
Timau	50	250	100
Honuk	150	215	150
Oelfatu	112	139	27
Soliu	80	210	85
Amfoang Barat Laut	537	1 188	467

Catatan/Note:

Sumber/Source: Masing-masing Desa/Each Village

Tabel
Table 4.5.7

Banyaknya Kelurahan/Desa Menurut Sumber Air Minum Sebagian Besar Keluarga di Kecamatan Amfoang Barat Laut, 2020 dan 2021
Number of Kelurahan/Villages by Drinking Water Source by Most of Family in Amfoang Barat Laut Subdistrict, 2021

Sumber Air Minum <i>Drinking Water Source</i>	2020	2021
(1)	(2)	(3)
Air Kemasan Bermerk/ <i>Bottled Water</i>	-	-
Air Isi Ulang/ <i>Refill Water</i>	-	-
Ledeng Dengan Meteran	-	-
Ledeng Tanpa Meteran	-	-
Sumur Bor atau Pompa/ <i>Pumped Water</i>	1	2
Sumur/ <i>Well</i>	2	2
Mata Air/ <i>Spring</i>	3	2
Sungai/Danau/Kolam/ Waduk/Situ/ Embung/Bendungan/ <i>River/Lake/Pond</i>	-	-
Air Hujan/ <i>Rainwater</i>	-	-
Lainnya/ <i>Others</i>	-	-

Catatan/Note: ...

Sumber/Source: BPS, Pendataan Potensi Desa (Podes) 2020 dan 2021/ *BPS-Statistics Indonesia, Village Potential Data Collection 2020 and 2021*

Tabel
Table 4.5.8

Banyaknya Kelurahan/Desa Menurut Penggunaan Fasilitas Tempat Buang Air Besar Sebagian Besar Keluarga di kecamatan Amfoang Barat Laut, 2020 dan 2021
Number of Kelurahan/Villages by Usage of Defecation Facility by Most of Family in Amfoang Barat Laut Subdistrict, 2020 and 2021

Fasilitas Buang Air Besar Defecation Facility	2020	2021
(1)	(2)	(3)
Jamban/ Water Closet		
Sendiri/ Own	6	6
Bersama/ Together	-	-
Umum/ Public	-	-
Lainnya/ Others	-	-

Catatan/Note: ...

Sumber/Source: BPS, Pendataan Potensi Desa (Podes) 2020 dan 2021/ BPS-Statistics Indonesia, Village Potential Data Collection 2020 and 2021

Tabel
Table 4.5.9

**Banyaknya Kejadian Bencana Alam Menurut Kelurahan/
Desa dan Jenis Bencana Alam di Kecamatan Amfoang
Barat Laut, 2021**
*Number of Natural Disasters by Kelurahan/Village and
Types in Amfoang Barat Laut Subdistrict, 2021*

Kelurahan/Desa Kelurahan/Village	Gempa Bumi Earthquake	Tsunami	Gunung Meletus Volcano Eruption	Tanah Longsor Landslide
(1)	(2)	(3)	(4)	(5)
Saukibe	-	-	-	-
Faumes	-	-	-	-
Timau	-	-	-	-
Honuk	-	-	-	-
Oelfatu	-	-	-	-
Soliu	-	-	-	-
Amfoang Barat Laut	-	-	-	-

Lanjutan Tabel/*Continued Table* 4.5.9

Kelurahan/Desa Kelurahan/Village	Banjir Flood	Banjir Bandang Flash Flood	Kekeringan Drought
(1)	(6)	(7)	(8)
Saukibe	-	-	-
Faumes	-	-	-
Timau	-	-	-
Honuk	-	-	-
Oelfatu	-	-	-
Soliu	-	-	-
Amfoang Barat Laut	-	-	-

Lanjutan Tabel/*Continued Table* 4.5.9

Kelurahan/Desa Kelurahan/Village	Kebakaran Hutan dan Lahan Forest and Land fire	Angin Puyuh/ Puting Beliung/ Topan Hurricane	Gelombang Pasang Laut Tidal Wave
(1)	(9)	(10)	(11)
Saukibe	-	-	-
Faumes	-	-	-
Timau	-	-	-
Honuk	-	-	-
Oelfatu	-	-	-
Soliu	-	-	-
Amfoang Barat Laut	-	-	-

Catatan/Note: ...

Sumber/Source: BPS, Pendataan Potensi Desa (Podes) 2021/ *BPS-Statistics Indonesia, Village Potential Data Collection 2021*

Tabel
Table 4.5.10

Banyaknya Korban Jiwa Akibat Bencana Alam Menurut Kelurahan/Desa dan Jenis Bencana Alam di Kecamatan Amfoang Barat Laut, 2021
Number of Victims of Natural Disasters by Kelurahan/Village and Types in Amfoang Barat Laut Subdistrict, 2021

Kelurahan/Desa Kelurahan/Village	Gempa Bumi Earthquake	Tsunami	Gunung Meletus Volcano Eruption	Tanah Longsor Landslide
(1)	(2)	(3)	(4)	(5)
Saukibe	-	-	-	-
Faumes	-	-	-	-
Timau	-	-	-	-
Honuk	-	-	-	-
Oelfatu	-	-	-	-
Soliu	-	-	-	-
Amfoang Barat Laut	-	-	-	-

Lanjutan Tabel/*Continued Table* 4.5.10

Kelurahan/Desa Kelurahan/Village	Banjir Flood	Banjir Bandang Flash Flood	Kekeringan Drought
(1)	(6)	(7)	(8)
Saukibe	-	-	-
Faumes	-	-	-
Timau	-	-	-
Honuk	-	-	-
Oelfatu	-	-	-
Soliu	-	-	-
Amfoang Barat Laut	-	-	-

Lanjutan Tabel/*Continued Table* 4.5.10

Kelurahan/Desa <i>Kelurahan/Village</i>	Kebakaran Hutan dan Lahan <i>Forest and Land fire</i>	Angin Puyuh/ Puting Beliung/ Topan <i>Hurricane</i>	Gelombang Pasang Laut <i>Tidal Wave</i>
(1)	(9)	(10)	(11)
Saukibe	-	-	-
Faumes	-	-	-
Timau	-	-	-
Honuk	-	-	-
Oelfatu	-	-	-
Soliu	-	-	-
Amfoang Barat Laut	-	-	-

Catatan/Note: ...

Sumber/Source: BPS, Pendataan Potensi Desa (Podes) 2021/ *BPS-Statistics Indonesia, Village Potential Data Collection 2021*

Tabel
Table 4.5.11

Keberadaan Fasilitas/Upaya Antisipasi/Mitigasi Bencana Alam Menurut Kelurahan/Desa di Kecamatan Amfoang Barat Laut, 2021
The Existence of Natural Disaster Mitigation by Kelurahan/Village in Amfoang Barat Laut Subdistrict, 2021

Kelurahan/Desa Kelurahan/Village	Sistem Peringatan Dini Bencana Alam Natural Disasters Early Warning System	Sistem Peringatan Dini Khusus Tsunami Tsunami Early Warning System	Perlengkapan Keselamatan Safety Equipment
(1)	(2)	(3)	(4)
Saukibe	Tidak Ada	Tidak Ada	Tidak Ada
Faumes	Tidak Ada	Tidak Ada	Tidak Ada
Timau	Tidak Ada	Tidak Ada	Tidak Ada
Honuk	Tidak Ada	Tidak Ada	Tidak Ada
Oelfatu	Tidak Ada	Tidak Ada	Tidak Ada
Soliu	Tidak Ada	Tidak Ada	Tidak Ada
Amfoang Barat Laut			

Lanjutan Tabel/*Continued Table* 4.5.11

Kelurahan/Desa Kelurahan/Village	Rambu-rambu dan Jalur Evakuasi Bencana Sign and Disaster Evacuation Route	Pembuatan, Perawatan, atau Normalisasi: Sungai, Kanal, Tanggul, Parit, Drainase, Waduk, Pantai, dll
(1)	(5)	(6)
Saukibe	Tidak Ada	Tidak Ada
Faumes	Tidak Ada	Tidak Ada
Timau	Tidak Ada	Tidak Ada
Honuk	Tidak Ada	Tidak Ada
Oelfatu	Tidak Ada	Tidak Ada
Soliu	Tidak Ada	Tidak Ada
Amfoang Barat Laut		

Catatan/Note: ...

Sumber/Source: BPS, Pendataan Potensi Desa (Podes) 2021/ *BPS-Statistics Indonesia, Village Potential Data Collection 2021*

Tabel
Table 4.5.12

Banyaknya Kelurahan/Desa Menurut Ketersediaan Fasilitas/Lapangan Olahraga di Kecamatan Amfoang Barat Laut, 2021
Number of Kelurahan/Village According to Availability of Sport Facilities in Amfoang Barat Laut Subdistrict, 2021

Olahraga Sport	Kondisi Fasilitas/Lapangan Olahraga Facility Condition			Tidak Ada Fasilitas/Lapangan Olahraga No Facility
	Baik Good	Rusak Sedang Moderately Damaged	Rusak Parah Heavily Damaged	
(1)	(2)	(3)	(4)	(5)
Sepak bola/ Football	5	-	-	1
Bola voli/ Volleyball	6	-	-	-
Bulu tangkis/ Badminton	-	-	-	6
Bola basket/ Basketball	-	-	-	6
Tenis lapangan/ Tennis	-	-	-	6
Tenis meja/ Ping-pong	-	-	-	6
Futsal	1	-	-	5
Renang/ Swimming	-	-	-	6
Bela diri (pencak silat, karate, dll)/ Martial Art	-	-	-	6
Bilyard/ Billiard	1	-	-	5
Pusat kebugaran (senam, fitness, aerobik, dll)/ Gymnastics/ Fitness	-	-	-	6
Lainnya/ Others	-	-	-	6

Catatan/Note: ...

Sumber/Source: BPS, Pendataan Potensi Desa (Podes) 2021/ BPS-Statistics Indonesia, Village Potential Data Collection 2021

PERTANIAN

AGRICULTURE

5

<https://www.wilngkab.bps.go.id>



PENJELASAN TEKNIS**TECHNICAL NOTES**

- | | |
|---|---|
| <p>1. Survei Pertanian Hortikultura (SPH) diselenggarakan oleh Badan Pusat Statistik bekerja sama dengan Direktorat Jendral Tanaman Pangan, Kementerian Pertanian.</p> | <p>1. <i>The Agricultural Survey for Horticulture (SPH) is carried out by the BPS-Statistics Indonesia in cooperation with the Directorate General of Horticulture, The Ministry of Agriculture.</i></p> |
| <p>2. Metode yang digunakan dalam survei ini adalah metode pencacahan lengkap terhadap seluruh kecamatan di Indonesia dan dilaporkan secara rutin bulanan untuk SPH-SBS dan triwulanan untuk SPH-BST, SPH-TBF, SPH-TH oleh mantri tani/KCD.</p> | <p>2. <i>The method used in this survey is complete enumeration for all of subdistrict in Indonesia and reported montly for SPHSBS, and quarterly for SPHBST, SPH-TBF, SPH-TH by agriculture extension service.</i></p> |
| <p>3. Tanaman sayuran semusim adalah tanaman sumber vitamin, garam mineral dan lain-lain yang dikonsumsi dari bagian tanaman yang berupa daun, bunga, buah, dan umbinya, yang berumur kurang dari satu tahun.</p> | <p>3. <i>Seasonal Vegetables plants are plant which are the sources of vitamin, mineral salt, etc consumed from the part of the plant in the form of fruits. These Plants are creeps with the age of less than one year.</i></p> |
| <p>4. Tanaman buah-buahan semusim adalah tanaman sumber vitamin, garam mineral, dan lain-lain yang dikonsumsi dari bagian tanaman yang berupa buah, berumur kurang dari satu tahun, tidak berbentuk pohon/rumpun tetapi menjalar dan berbatang lunak.</p> | <p>4. <i>Seasonal fruits plants are plant which are the sources of vitamin, mineral salt, etc consumed from the part of the plant in the form of fruits, These Plants are creeps with the age of less than one year, not in the form of a tree/clump but spreading and having a soft trunk.</i></p> |
| <p>5. Tanaman buah-buahan tahunan adalah tanaman sumber vitamin, garam mineral, dan lain-lain yang dikonsumsi dari bagian</p> | <p>5. <i>Annual fruits plants are plants which are the sources of vitamin, contained mineral salt, etc consumed from the</i></p> |

- tanaman yang berupa buah dan merupakan tanaman tahunan.
6. Tanaman sayuran tahunan adalah tanaman sumber vitamin, garam mineral, dan lain-lain yang dikonsumsi dari bagian tanaman yang berupa daun dan atau buah yang berumur lebih dari satu tahun.
7. Tanaman biofarmaka adalah tanaman yang bermanfaat untuk obat-obatan, kosmetik, dan kesehatan yang dikonsumsi atau digunakan dari bagian-bagian tanaman tanaman seperti daun, batang, buah, umbi(rimpang) ataupun akar.
8. Tanaman hias adalah tanaman yang mempunyai nilai keindahan baik bentuk, warna, daun, tajuk maupun bunganya, sering digunakan untuk penghias pekarangan dan lain sebagainya.
9. Luas panen adalah luas tanaman sayuran, buah-buahan, biofarmaka dan tanaman hias yang diambil hasilnya/dipanen pada periode pelaporan.
10. Produksi Hortikultura adalah hasil menurut bentuk produk dari setiap tanaman sayuran, buah-buahan, biofarmaka dan tanaman hias yang diambil berdasarkan luas yang dipanen/ tanaman yang menghasilkan
- part of plant in the form of fruits and more than one year.*
6. *Annual vegetable plants are plants which are the sources of vitamin, contained mineral salt, etc consumed from the part of the plant in the form of vegetable and more than one year of age.*
7. *Medicinal plants are plants which are usefull for medicine. it is consumed from parts of the palnts such as leaf, flower, fruit, tuber and root.*
8. *Ornamental plants are plants which have abeaty value, either in shape, colour of leaf or crown of flower, and they are often used as a yard decorator.*
9. *Harvested area is area which vegetable, fruit, medicinal and ornamental plant of crop harvested during the period of report.*
10. *The Horticulture production is the standard production quantity from of vegetable, fruit, medicinal and ornamental plant based on harvested area reported montly/quarterly.*

pada bulan/triwulan laporan.

11. Data Statistik perkebunan merupakan data sekunder yang bersumber dari Dinas Pertanian Kabupaten Kupang.
11. *Data on Estate are secondary data obtained from Agriculture Extention of Kupang Regency.*

<https://kupangkab.bps.go.id>

**5.1 TANAMAN BAHAN MAKANAN
FOODSTUFF PLANT**

Tabel 5.1.1 Luas Panen, Rata-rata Produksi dan Produksi Tanaman Bahan Makanan Menurut Jenis Tanaman di Kecamatan Amfoang Barat Laut, 2021
Harvested Area, Average and Foodstuff Plants Production by types in Amfoang Barat Laut Subdistrict, 2021

Jenis Tanaman <i>Kind of Plant</i>	Luas Panen (ha) <i>Harvested Area (ha)</i>	Rata-rata Produksi (ton/ha) <i>Average Production (ton/ha)</i>	Produksi (ton) <i>Production (ton)</i>
(1)	(2)	(3)	(4)
01. Padi Sawah/ <i>Wet land Paddy</i>	106,3	2,7	287,01
02. Padi Ladang/ <i>Dry Land Paddy</i>	141,3	2,0	282,06
03. Jagung/ <i>Corn</i>	233,0	3,3	768,90
04. Ubi Kayu/ <i>Cassava</i>	12,0	6,3	75,60
05. Ubi Jalar/ <i>Sweet Potato</i>	-	-	-
06. Kacang Tanah/ <i>Peanut</i>	-	-	-
07. Kacang Hijau/ <i>Mung bean</i>	3,0	1,7	5,00
08. Sorgum/ <i>Sorghum</i>	-	-	-

Catatan/Note:

Sumber/Source: Dinas Pertanian dan Ketahanan Pangan kabupaten kupang/ State Agriculture and Food Security Service of Kupang Regency

Tabel
Table 5.1.2

**Produksi Sayur-sayuran Menurut Jenis Sayuran di
Kecamatan Amfoang Barat Laut (kuintal), 2021**
*Production of Vegetables by Kind of Plant in Amfoang Barat
Laut Subdistrict (quintal), 2021*

Sayuran Vegetables		Produksi (Kuintal) Production (quintal)
(1)		(2)
01.	Bawang Merah/ <i>Shallot</i>	...
02.	Bawang Putih/ <i>Garlic</i>	...
03.	Bawang Daun/ <i>Spring Onion</i>	...
04.	Kentang/ <i>Potato</i>	...
05.	Kubis/ <i>Cabbage</i>	...
06.	Petsai/ <i>Chinese Cabbage</i>	...
07.	Sayur Putih/ <i>Napa Cabbage</i>	...
08.	Wortel/ <i>Carrot</i>	...
09.	Labu Siam/ <i>Chayote</i>	...
10.	Pucuk Labu Kuning	...
11.	Kacang Panjang/ <i>Yardlong bean</i>	...
12.	Cabe/ <i>Chili</i>	...
13.	Tomat/ <i>Tomato</i>	...
14.	Terung/ <i>Aubergine</i>	...
15.	Buncis/ <i>Green Bean</i>	...
16.	Ketimun/ <i>Cucumber</i>	...
17.	Kangkung/ <i>Water Spinach</i>	...
18.	Paria/ <i>Bitter Melon</i>	...
19.	Bayam/ <i>Spinach</i>	...
Jumlah/Total		...

Catatan/Note:

Sumber/Source: -

Tabel
Table 5.1.3

Produksi Buah-buahan Menurut Desa dan Jenis Buah di Kecamatan Amfoang Barat Laut (kuintal), 2021
Fruits Production by Kind of Plant in Amfoang Barat Laut Subdistrict (quintal), 2021

Buah-buahan Fruits	Produksi (Kuintal) Production (quintal)
(1)	(2)
01. Jeruk/ <i>Orange</i>	...
02. Pisang/ <i>Banana</i>	...
03. Mangga/ <i>Mango</i>	...
04. Pepaya/ <i>Papaya</i>	...
05. Nangka/ <i>Jackfruit</i>	...
06. Alpukat/ <i>Avocado</i>	...
07. Nanas/ <i>Pineapple</i>	...
08. Sirsak/ <i>Soursop</i>	...
09. Semangka/ <i>Watermelon</i>	...
Jumlah/Total	

Catatan/Note:
Sumber/Source: -

Tabel
Table 5.1.4

Jumlah Bendungan, Cekdam, Embung dan Tanggul Air Menurut Kelurahan/Desa di Kecamatan Amfoang Barat Laut, 2020
Number of Dams, Barrier Leveies, Retention Basin and Water Leveies by Kelurahan/Village in Amfoang Barat Laut Subdistrict, 2020

Kelurahan/Desa Kelurahan/Village	Bendungan dam	Cekdam Barrier Levee	Embung Retention Basin	Tanggul Air Water Levee
(1)	(2)	(3)	(4)	(5)
Saukibe	-	-	-	-
Faumes	-	-	-	-
Timau	-	-	1	-
Honuk	-	-	-	-
Oelfatu	-	-	-	-
Soliu	1	-	1	-
Amfoang Barat Laut	1	-	2	-

Catatan/Note:

Sumber/Source: Masing-masing desa/Each Village

Tabel 5.1.5 **Luas Lahan Sawah Menurut Kelurahan/Desa dan Jenis Pengairan di Kecamatan Amfoang Barat Laut (ha), 2021**
Paddy Field Area by Kelurahan/Village and Type of Irrigation in Amfoang Barat Laut Subdistrict (ha), 2021

Teknis	½ Teknis	Sederhana	Desa/ Non PU	Tadah Hujan Rainfed
(2)	(3)	(4)	(5)	(6)
-	-	-	-	138

Catatan/Note:

Sumber/Source: Dinas Pertanian dan Ketahanan Pangan kabupaten kupang/ State Agriculture and Food Security Service of Kupang Regency

5.2 PERKEBUNAN ESTATE CROPS

Tabel 5.2.1 Luas (ha) dan Produksi Tanaman Perkebunan (ton) Menurut Jenis Tanaman di Kecamatan Amfoang Barat Laut, 2021
Plantation Crops Area (ha) and Production (ton) by tpe of Plants in Amfoang Barat Laut Subdistrict, 2021

Tanaman <i>Plant</i>	Luas/ Area			Jumlah Produksi (ton) <i>Production</i> (ton)	
	Tanaman Belum Menghasilkan	Tanaman Produktif	Tanaman Tua/Rusak		
(1)	(2)	(3)	(4)	(5)	(6)
01. Kelapa/ <i>Coconut</i>
02. Coklat/ <i>Cocoa</i> <i>Preparation</i>
03. Kapuk/ <i>Kapok</i>
04. Kemiri/ <i>Candlenut</i>
05. Pinang/ <i>Areca Palm</i>
06. Kopi/ <i>Coffee</i>
07. Jambu Mete/ <i>Cashew</i>
08. Lontar/ <i>Asian Palmyra</i> <i>Palm</i>
09. Vanili/ <i>Flat-Leaved-</i> <i>Vanilla</i>
10. Jarak/ <i>Ricinus</i>
11. Lada/ <i>Pepper</i>
12. Pala/ <i>Nutmeg</i>
13. Sirih
14. Tembakau
Jumlah/Total					

Catatan/Note:

Sumber/Source: -

**5.3 KEHUTANAN
FORESTRY**

Tabel 5.3.1 Luas Kawasan Hutan Menurut Kelurahan/Desa dan Jenis Penguasaan Hutan di Kecamatan Amfoang Barat Laut, 2021 (ha)
Forest Area by Kelurahan/Village and Type of Forest Mastery in Amfoang Barat Laut Subdistrict, 2021 (ha)

Kelurahan/Desa Kelurahan/Village	Hutan Negara/Lindung Protection Forest	Hutan Rakyat Community Forest
(1)	(2)	(3)
Saukibe
Faumes
Timau
Honuk
Oelfatu
Soliu
Amfoang Barat Laut

Catatan/Note:
Sumber/Source: -

Tabel
Table 5.3.2

**Produksi Hasil Hutan di Kecamatan Amfoang Barat Laut,
2021**
Forest Production in Amfoang Barat Laut Subdistrict, 2021

Jenis Hasil Hutan <i>Type of Forest Production</i>		Satuan <i>Unit</i>	Produksi <i>Production</i>
(1)		(2)	(3)
01.	Arang/ <i>Charcoal</i>	kg	...
02.	Bambu/ <i>Bamboo</i>	batang/ <i>stem</i>	...
03.	Kayu Bakar/ <i>Firewood</i>	m ³	...
04.	Kayu Gelondongan/ <i>Wooden Log</i>	m ³	...
05.	Kayu Jati/ <i>Teak Wood</i>	m ³	...
06.	Rotan/ <i>Rattan</i>	m ³	...
07.	Kayu R Bulat	m ³	...
08.	Kayu Kuning	m ³	...
09.	Kayu Merah	m ³	...
10.	Balok Tuak	m ³	...
11.	Bebak Gwang	lembar/ <i>leaf</i>	...
12.	Daun Gwang	lembar/ <i>leaf</i>	...
13.	Asam/ <i>Tamarind</i>	ton	...
14.	Madu/ <i>Honey</i>	liter	...

Catatan/Note:

Sumber/Source: -

**5.4 PETERNAKAN
LIVESTOCK**

Tabel 5.4.1 Populasi Ternak Besar Menurut Kelurahan/Desa dan Jenis Ternak di Kecamatan Amfoang Barat Laut, 2021
Big Livestock Population by Kelurahan/Village and Kind of Livestock in Amfoang Barat Laut Subdistrict, 2021

Kelurahan/Desa Kelurahan/Village	Sapi Cow	Kerbau Buffalo	Kuda Horse
(1)	(2)	(3)	(4)
Saukibe
Faumes
Timau
Honuk
Oelfatu
Soliu
Amfoang Barat Laut	11 074	121	329

Catatan/Note:

Sumber/Source: Dinas Peternakan Kabupaten Kupang/Livestock Service of Kupang Regency

Tabel
Table 5.4.2

Populasi Ternak Kecil Menurut Kelurahan/Desa dan Jenis Ternak di Kecamatan Amfoang Barat Laut, 2021
Small Livestock Population by Kelurahan/Village and Kind of Livestock in Amfoang Barat Laut Subdistrict, 2021

Kelurahan/Desa Kelurahan/Village	Kambing Goat	Domba Sheep	Babi Pig
(1)	(2)	(3)	(4)
Saukibe	...	-	...
Faumes	...	-	...
Timau	...	-	...
Honuk	...	-	...
Oelfatu	...	-	...
Soliu	...	-	...
Amfoang Barat Laut	2 218	-	15 896

Catatan/Note:

Sumber/Source: Dinas Peternakan Kabupaten Kupang/Livestock Service of Kupang Regency

Tabel 5.4.3 **Populasi Unggas Menurut Kelurahan/ Desa dan Jenisnya di Kecamatan Amfoang Barat Laut, 2021**
Table 5.4.3 **Poultry Population by Kelurahan/Village and Kind of Poultry in Amfoang Barat Laut Subdistrict, 2021**

Kelurahan/Desa Kelurahan/Village	Ayam Ras Broiler Chicken	Ayam Buras/Kampung Non Broiler Chicken	Itik/Bebek Duck
(1)	(2)	(3)	(4)
Saukibe
Faumes
Timau
Honuk
Oelfatu
Soliu
Amfoang Barat Laut	16	18 068	35

Catatan/Note:

Sumber/Source: Dinas Peternakan Kabupaten Kupang/Livestock Service of Kupang Regency

5.5 PERIKANAN FISHERY

Tabel 5.5.1 Produksi Perikanan Laut Menurut Jenis Ikan di Kecamatan Amfoang Barat Laut (ton), 2021
Marine Fishery Production by Kind of Fish in Amfoang Barat Laut Subdistrict (ton), 2021

	Jenis Ikan Kind of Fish	Produksi (ton) Production (ton)
	(1)	(2)
01.	Tuna/ <i>Tuna</i>	-
02.	Cakalang/ <i>Skipjack Tuna</i>	-
03.	Tongkol/ <i>Eastern Little Tuna</i>	2,62
04.	Tenggiri/ <i>Spanish Meckerel</i>	0,60
05.	Kembung/ <i>Chub Mackerel</i>	-
06.	Selar/ <i>Yellowstripe Scad</i>	-
07.	Tembang/ <i>Sardinella</i>	10,10
08.	Teri/ <i>Anchovy</i>	-
09.	Lolosi	-
10.	Parang-parang	-
11.	Layang/ <i>Mackerel Scad</i>	39,76
12.	Ikan Terbang/ <i>Flying Fish</i>	-
13.	Nipi	-
14.	Peperak	0,57
15.	Bawal/ <i>Pomfret</i>	1,01
16.	Kerapu/ <i>Grouper</i>	7,66
17.	Kakap/ <i>Snapper</i>	2,62
18.	Gergaheng	1,08
19.	Cendro	8,88
20.	Julung-Julung	1,60
21.	Gerong-Gerong	0,24
22.	Lencam	9,87
23.	Pinjalo	3,97
24.	Kurisi	10,7
25.	Baronang	0,86
	Jumlah/Total	102,14

Catatan/Note:

Sumber/Source: Dinas Perikanan Kabupaten Kupang/*Fishery Service of Kupang Regency*

Tabel
Table 5.5.2

Produksi Laut Non Ikan Menurut Jenisnya di Kecamatan Amfoang Barat Laut (ton), 2021
Marine Non-Fish Production by Kind Non-Fish in Amfoang Barat Laut Subdistrict (ton), 2021

Jenis Non Ikan <i>Kind of Non-Fish</i>		Produksi (ton) <i>Production (ton)</i>
(1)		(2)
01.	Udang Halus/ <i>Fine Shrimp</i>	1,17
02.	Udang Windu/ <i>Tiger Prawn</i>	-
03.	Udang Putih/ <i>white shrimp</i>	1,03
04.	Kepiting/ <i>Crab</i>	-
05.	Kerang/ <i>Clam</i>	-
06.	Remis/ <i>mussel</i>	0,70
07.	Penyu/ <i>Turtle</i>	-
08.	Teripang/ <i>Sea cucumber</i>	-
09.	Rumput Laut/ <i>seaweed</i>	-
Jumlah/Total		2,09

Catatan/Note:

Sumber/Source: Dinas Perikanan Kabupaten Kupang/*Fishery Service of Kupang Regency*

Tabel
Table 5.5.3

**Jumlah Nelayan Menurut Kelurahan/Desa dan Jenisnya di
Kecamatan Amfoang Barat Laut, 2020**
*Number of Fisherman by Kelurahan/Village and Work Status
in Amfoang Barat Laut Subdistrict, 2020*

Kelurahan/Desa Kelurahan/Village	Nelayan Penuh	Nelayan Sambilan Penuh	Nelayan Sambilan Tambahan
(1)	(2)	(3)	(4)
Saukibe
Faumes
Timau
Honuk
Oelfatu
Soliu
Amfoang Barat Laut	85	133	-

Catatan/Note:

Sumber/Source: Dinas Perikanan Kabupaten Kupang/Fishery Service of Kupang Regency

Tabel 5.5.4 **Jumlah Perahu/Kapal Penangkap Ikan Menurut Jenisnya di Kecamatan Amfoang Barat Laut, 2021**
Number of Marine Fishing Boats by Type of Boats in Amfoang Barat Laut Subdistrict, 2021

Jenis Perahu <i>Type of Boats</i>		Jumlah <i>Total</i>
(1)		(2)
01.	Perahu tanpa motor/ <i>Non-Motorized Boat</i>	
	Kecil/ <i>Small</i>	-
	Sedang/ <i>Medium</i>	-
	Besar/ <i>Large</i>	-
02.	Perahu Bermotor/ <i>Motorized Boat</i>	
	Ketinting	4
	Tempel/ <i>Outboard Engine</i>	-
03.	Kapal Motor/ <i>Inboard Engine Boat</i>	
	GT 0,5-5	-
	GT 10-20	1
04	Jukung/ <i>Dugout Boat</i>	15
Jumlah/Total		20

Catatan/Note:

Sumber/Source: Dinas Perikanan Kabupaten Kupang/*Fishery Service of Kupang Regency*

Tabel
Table 5.5.5

**Jumlah Alat Penangkapan Ikan Menurut Jenisnya di
Kecamatan Amfoang Barat Laut, 2021**
**Number of Marine Fishing Gear by Type of Fishing Gear in
Amfoang Barat Laut Subdistrict, 2021**

Jenis Alat Penangkapan Ikan <i>Type of Fishing Gear</i>		Jumlah <i>Total</i>
(1)		(2)
01.	Bagan/ <i>Lift Net</i>	-
02.	Pukat Cincin/ <i>purse seine</i>	-
03.	Jaring Insang/ <i>Gill net</i>	25
04.	Jala Lompo	-
05.	Jala Buang/ <i>Casting Net</i>	-
06.	Sero Sapulidi/ <i>Guiding Barriers</i>	-
07.	Pancing Tonda/ <i>Troll Lines</i>	2
08.	Rawai/ <i>Long Line</i>	4
09.	Lainnya/ <i>Others</i>	5
Jumlah/Total		36

Catatan/Note:

Sumber/Source: Dinas Perikanan Kabupaten Kupang/Fishery Service of Kupang Regency

Tabel
Table 5.5.6

**Produksi Perikanan Darat Menurut Tempat
Pembudidayaan Ikan di Kecamatan Amfoang Barat Laut
(ton), 2021**
*Production of Inland Fishery by Fish Farming Place in
Amfoang Barat Laut Subdistrict (ton), 2021*

Tempat Pembudidayaan <i>Farming Place</i>		Produksi (ton) <i>Production (ton)</i>
(1)		(2)
01.	Empang/ <i>Pound</i>	-
02.	Sawah/ <i>Paddy Field</i>	-
03.	Tambak/ <i>Brackish Water Pond</i>	-
04.	Kolam/ <i>Fresh Water Work</i>	-
05.	Perairan Darat/ <i>Land Water Works</i>	-
06.	Perairan Sungai/ <i>River Water Works</i>	-
Jumlah/Total		-

Catatan/Note:

Sumber/Source: Dinas Perikanan Kabupaten Kupang/*Fishery Service of Kupang Regency*

Tabel
Table 5.5.7

**Jumlah Petani Perikanan Darat Menurut Tempat
Pembudidayaan di Kecamatan Amfoang Barat Laut, 2021**
**Number of Inland Fishery Farmers by Fish Farming Place in
Amfoang Barat Laut Subdistrict, 2021**

Tempat Pembudidayaan <i>Farming Place</i>		Petani <i>Farmers</i>
(1)		(2)
01.	Kolam/ <i>Fresh Water Works</i>	-
02.	Sawah/ <i>Paddy Field</i>	-
03.	Tambak/ <i>Brackish Water Pond</i>	-
Jumlah/Total		-

Catatan/Note:

Sumber/Source: Dinas Perikanan Kabupaten Kupang/*Fishery Service of Kupang Regency*

INDUSTRI DAN ENERGI

INDUSTRY AND ENERGY

6



PENJELASAN TEKNIS

1. Perusahaan atau usaha industri adalah suatu unit (kesatuan) usaha yang melakukan kegiatan ekonomi, bertujuan menghasilkan barang atau jasa, terletak pada suatu bangunan atau lokasi tertentu, dan mempunyai catatan administrasi tersendiri mengenai produksi dan struktur biaya serta ada seorang atau lebih yang bertanggung jawab atas usaha tersebut.
2. Perusahaan Industri Pengolahan dibagi dalam 4 golongan yaitu : Industri Besar, Industri Sedang, Industri Kecil, dan Industri Rumah Tangga.

TECHNICAL NOTES

1. *A company or industrial business is a business unit that carries out economic activities, aims to produce goods or services, is located in a certain building or location, and has its own administrative record regarding production and cost structure and there is one or more people who are responsible for the business.*
2. *Processing Industry Companies are divided into 4 groups, namely: Large Industry, Medium Industry, Small Industry, and Home Industry.*

6.1 INDUSTRI DAN ENERGI

INDUSTRY AND ENERGY

Tabel 6.1.1 **Jumlah Industry Menurut Golongan Industri di Kecamatan Amfoang Barat Laut, 2020**
Table 6.1.1 **Number of Industries by Industrial Class in Amfoang Barat Laut Subdistrict, 2020**

Golongan Industri <i>Industrial Class</i>	Usaha <i>Industrial Business</i>	Tenaga Kerja <i>Workers</i>
(1)	(2)	(3)
01. Industri Besar/ <i>Large Industry</i>
02. Industri Sedang/ <i>Medium Industry</i>
03. Industri Kecil/ <i>Small Industry</i>
04. Industri Kerajinan Rumah Tangga/ <i>Mikro Industry</i>

Catatan/Note: Berdasarkan tenaga kerja industri digolongankan sebagai berikut:
 Industri Besar: 100 orang atau lebih
 Industri Sedang: 20-99 orang
 Industri Kecil: 5-19 orang
 Industri Kerajinan Keluarga: 1-4 orang

Sumber/Source: -

Tabel
Table 6.1.2

**Jumlah Industri, Tenaga Kerja dan Perkiraan Nilai
Produksi Menurut Jenis Industri di Kecamatan Amfoang
Barat Laut, 2020**
*Number of Industries, Workers and Estimated Production
Value by Kind of Industry in Amfoang Barat Laut Subdistrict,
2020*

	Jenis Industri <i>Kind of Industry</i>	Jumlah Usaha <i>Industrial Business</i>	Tenaga Kerja <i>Workers</i>	Perkiraan Nilai Produksi <i>Production Value</i>
	(1)	(2)	(3)	(4)
01.	Industri Batako/ <i>Batako Industries</i>	1	10	...
02.	Industri Minyak Kelapa/ <i>Coconut Oil Industries</i>	-	-	...
03.	Industri Penggilingan Jagung/ <i>Corn Milling Industries</i>	-	-	...
04.	Industri Penggilingan Padi/ <i>Paddy Milling Industries</i>	4	8	...
05.	Industri Makanan/ <i>Food Industries</i>	-	-	...
06.	Industri Garam Hancur/ <i>Salt Industries</i>	10	20	...
07.	Industri Pande Besi/ <i>Smith Industries</i>	-	-	...
08.	Industri Anyaman/ <i>Webbing Industries</i>	-	-	...
09.	Industri Tenun Ikat/ <i>Weaving Industries</i>	-	-	...
10.	Industri Meubel/ <i>Manufacture of Wood</i>	2	4	...
11.	Industri Ijuk/ <i>Palm Fiber Industries</i>	-	-	...

Catatan/Note:

Sumber/Source: Masing-masing desa/Each Village

Tabel
Table 6.1.3

Produksi Bahan Galian Golongan C (m³) dan Retribusi (Rupiah) Menurut Jenisnya di Kecamatan Amfoang Barat Laut, 2020
Production of Class C Minerals (m³) and Retribution (Rupiah) by Kind of Minerals in Amfoang Barat Laut Subdistrict, 2020

Jenis Bahan Galian <i>Kind of Minerals</i>		Produksi (m ³) <i>Production (m³)</i>	Retribusi per m ³ (Rupiah) <i>Retribution per m³ (Rupiah)</i>
(1)		(2)	(3)
01.	Pasir/ <i>Sand</i>
02.	Sirtu
03.	Batu Gelondong
04.	Batu Karang/ <i>Coral Reef</i>
05.	Batu Pecah/ <i>crushed stone</i>
06.	Tanah Putih/ <i>White Land</i>
07.	Tanah Urug

Catatan/Note:
Sumber/Source: -

Tabel 6.1.4 Jumlah Pelanggan PDAM Menurut Kelurahan/Desa di Kecamatan Amfoang Barat Laut, 2021
Number of PDAM Customers by Kelurahan/Village in Amfoang Barat Laut Subdistrict, 2021

Kelurahan/Desa Kelurahan/Village	Pelanggan Customer
(1)	(2)
Saukibe	-
Faumes	-
Timau	-
Honuk	-
Oelfatu	-
Soliu	-
Amfoang Barat Laut	

Catatan/Note:

Sumber/Source: BPS, Pendataan Potensi Desa (Podes) 2021/ BPS-Statistics Indonesia, Village Potential Data Collection 2021

Tabel
Table 6.1.5**Banyaknya Kelurahan/Desa Menurut Jenis Bahan Bakar untuk Memasak yang Digunakan Oleh Sebagian Besar Keluarga di Kecamatan Amfoang Barat Laut 2020 dan 2021****Number of Kelurahan/Village by Kind of Fuel for Cooking Used by Most Family in Amfoang Barat Laut Subdistrict, 2020 and 2021**

Jenis Bahan Bakar <i>Kind of Fuel</i>	2020	2021
(1)	(2)	(3)
Gas Kota	-	-
LPG 3 Kg	-	-
LPG lebih dari 3 Kg	-	-
Minyak Tanah/ <i>Kerosene</i>	-	-
Kayu Bakar/ <i>Firewood</i>	6	6
Lainnya/ <i>Others</i>	-	-

Catatan/Note:

Sumber/Source: BPS, Pendataan Potensi Desa (Podes) 2020 dan 2021/ *BPS-Statistics Indonesia, Village Potential Data Collection 2020 and 2021*

PERDAGANGAN TRADE

7



PENJELASAN TEKNIS

1. Usaha penyediaan akomodasi adalah usaha yang menyediakan pelayanan penginapan yang dapat dilengkapi dengan pelayanan pariwisata lainnya. Usaha penyedia akomodasi dapat berupa hotel, vila, pondok wisata, bumi perkemahan, persinggahan karavan, dan akomodasi lainnya yang digunakan untuk tujuan pariwisata.

TECHNICAL NOTES

1. *The business of providing accomodation is a business that provides specialty service that can be equipped with other tourism service. it includes hotel, villa, cottage, camping, caravan stop, and other accomodation that are used for tourism purposes.*

7.1 PERDAGANGAN TRADE

Tabel 7.1.1 **Jumlah Pedagang Besar dan Eceran Menurut Kelurahan/ Desa, Jumlah Usaha dan Tenaga Kerja di Kecamatan Amfoang Barat Laut, 2020**
Number of WholeSellers and Retailers by Kelurahan/Village, Business and Worker in Amfoang Barat Laut Subdistrict, 2020

Kelurahan/Desa <i>Kelurahan/Village</i>	Pedagang Besar/ <i>Wholesaler</i>		Pedagang Eceran/ <i>Retailer</i>	
	Usaha <i>Business</i>	Tenaga Kerja <i>Worker</i>	Usaha <i>Business</i>	Tenaga Kerja <i>Worker</i>
(1)	(2)	(3)	(4)	(5)
Saukibe	-	-	-	-
Faumes	-	-	-	-
Timau	-	-	-	-
Honuk	-	-	-	-
Oelfatu	-	-	-	-
Soliu	-	-	-	-
Amfoang Barat Laut	-	-	-	-

Catatan/Note:

Sumber/Source: Masing-masing desa/Each Village

Tabel
Table 7.1.2

**Jumlah Pasar Harian dan Mingguan Menurut Kelurahan/
Desa di Kecamatan Amfoang Barat Laut, 2020**
**Number of Daily Markets and Weekly Markets by
Kelurahan/Village in Amfoang Barat Laut Subdistrict, 2020**

Kelurahan/Desa Kelurahan/Village	Pasar Harian Daily Market	Pasar Mingguan Weekly Market	Keterangan Description
(1)	(2)	(3)	(4)
Saukibe	-	-	-
Faumes	-	-	-
Timau	-	-	-
Honuk	-	1	-
Oelfatu	-	1	-
Soliu	-	-	-
Amfoang Barat Laut	-	2	-

Catatan/Note:

Sumber/Source: Masing-masing Desa/Each Village

Tabel 7.1.3 **Jumlah Rumah Makan dan Tenaga Kerja Menurut Kelurahan/Desa di Kecamatan Amfoang Barat Laut, 2021**
Table 7.1.3 **Number of Restaurants and Workers by Kelurahan /Village in Amfoang Barat Laut Subdistrict, 2021**

Kelurahan/Desa Kelurahan/Village	Rumah Makan Restaurant	Tenaga Kerja Worker
(1)	(2)	(3)
Saukibe	-	-
Faumes	-	-
Timau	-	-
Honuk	-	-
Oelfatu	-	-
Soliu	-	-
Amfoang Barat Laut	-	-

Catatan/Note:

Sumber/Source: BPS, Pendataan Potensi Desa (Podes) 2021/ BPS-Statistics Indonesia, Village Potential Data Collection 2021

Tabel
Table 7.1.4

**Jumlah Usaha Jasa Perseorangan Menurut Jenis Usaha di
Kecamatan Amfoang Barat Laut, 2020**
**Number of Individual Service Business by Kind of Business in
Amfoang Barat Laut Subdistrict, 2020**

Jenis Usaha <i>Kind of Business</i>		Jumlah <i>Total</i>
(1)		(2)
01.	Persewaan Alat/ <i>Tool Rental</i>	-
02.	Bengkel Mobil/ <i>Service Station</i>	-
03.	Bengkel Motor/ <i>Bike Shop</i>	1
04.	Tambal Ban & Isi Angin/ <i>Tire Repair</i>	2
05.	Penjahit/ <i>Tailor</i>	2
06.	Pangkas Rambut/ <i>Haircut</i>	-
07.	Salon Kecantikan/ <i>Beauty Salon</i>	-
08.	Fotocopy/ <i>Photocopy</i>	2
09.	Tukang Foto/ <i>Photographer</i>	-
Jumlah/Total		7

Catatan/Note:

Sumber/Source: Masing-masing desa/Each Village

Tabel
Table 7.1.5

Banyaknya Sarana dan Prasarana Ekonomi Menurut Kelurahan/Desa dan Jenisnya di Kecamatan Amfoang Barat Laut, 2021
Number of Economics Facilities and Infrastructure by Kelurahan/Village and Kind in Amfoang Barat Laut Subdistrict, 2021

Kelurahan/Desa Kelurahan/Village	Kelompok Pertokoan Shop Group	Pasar dengan Bangunan Permanen Permanent Building Market	Pasar dengan Bangunan Semi Permanen Semi Permanent Building Market	Pasar Tanpa Bangunan Market Without Buildings
(1)	(2)	(3)	(4)	(5)
Saukibe	-	-	-	-
Faumes	-	-	-	1
Timau	-	-	-	-
Honuk	-	-	-	1
Oelfatu	-	-	1	1
Soliu	-	-	-	-
Amfoang Barat Laut	-	-	1	3

Lanjutan Tabel/*Continued Table 7.1.5*

Kelurahan/Desa Kelurahan/Village	Swalayan¹/ Minimarket	Toko/Warung Kelontong Shop	Rumah Makan Restaurant
(1)	(6)	(7)	(8)
Saukibe	-	-	-
Faumes	-	-	-
Timau	-	-	-
Honuk	-	-	-
Oelfatu	-	-	-
Soliu	-	-	-
Amfoang Barat Laut	-	-	-

Lanjutan Tabel/*Continued Table 7.1.5*

Kelurahan/Desa <i>Kelurahan/Village</i>	Kedai Makanan /Warung	Hotel	Hostel/Motel/ Losmen/Wisma <i>Guest House</i>
(1)	(9)	(10)	(11)
Saukibe	-	-	...
Faumes	-	-	...
Timau	-	-	...
Honuk	-	-	...
Oelfatu	-	-	...
Soliu	-	-	...
Amfoang Barat Laut	-	-	...

Catatan/Note: yang memiliki luas < 400 m²

Sumber/Source: BPS, Pendataan Potensi Desa (Podes) 2021/ *BPS-Statistics Indonesia, Village Potential Data Collection 2021*

TRANSPORTASI, KOMUNIKASI, DAN PARIWISATA

TRANSPORTATION, COMMUNICATION,
AND TOURISM

8



PENJELASAN TEKNIS**TECHNICAL NOTES**

- | | |
|--|--|
| <p>1. Data pengangkutan dan komunikasi meliputi:</p> <ol style="list-style-type: none"> a. Panjang Jalan b. Angkutan Darat c. Angkutan Udara d. Angkutan Laut e. Pos dan Telekomunikasi | <p>1. <i>Data of transportation and communication cover:</i></p> <ol style="list-style-type: none"> a. <i>Length of Road</i> b. <i>Land Transportation</i> c. <i>Air Transportation</i> d. <i>Sea Transportation</i> e. <i>Post and Telecommunication</i> |
| <p>2. Kendaraan Bermotor adalah kendaraan yang digerakkan oleh peralatan teknik yang ada pada kendaraan itu. Biasanya digunakan untuk angkutan orang dan atau barang di atas jalan raya selain kendaraan yang berjalan di atas rel. Kendaraan bermotor yang dicatat adalah semua jenis kendaraan kecuali milik TNI/Polri dan Korps Diplomatik.</p> | <p>2. <i>Motor Vehicles are any types of vehicles motorized by machine in those vehicles. They are usually utilized to carry people and goods on road other than those vehicles moving on railway. All types of vehicles are recorded except those belong to Indonesia Army Force, Indonesian State Police and Diplomatic Corps.</i></p> |
| <p>3. Jalan adalah jalan dalam bentuk apapun yang terbuka untuk lalu lintas kendaraan umum. Data yang disajikan dalam publikasi ini adalah semua jalan di Indonesia baik dibawah wewenang pemerintah pusat maupun daerah baik provinsi maupun kabupaten.</p> | <p>3. <i>Road is any type of road for all types of transportation. Data of road covers all roads in Indonesia under the authority of central, provincial and regional governments.</i></p> |
| <p>4. Sumber data pengangkutan dan komunikasi berasal dari masing-masing daerah dan dikumpulkan oleh Badan Pusat Statistik (BPS) setiap tahun.</p> | <p>4. <i>Data of transportation and communication are collected from each region and annually compiled by BPS-Statistics Indonesia (BPS).</i></p> |

5. Kantor Pos adalah pemberi layanan pengiriman barang, surat, uang, dan sebagainya dari suatu tempat ke tempat lain. Pengguna pelayanan biasanya diharuskan menempel perangko yang cukup pada sampul surat, kartu pos dan membayar sejumlah uang untuk pelayanan pos wesel, paket dan sebagainya.
 6. Telekomunikasi adalah setiap pemancaran, pengiriman dan atau penerimaan segala bentuk informasi dalam bentuk tanda-tanda, isyarat, tulisan, gambar, suara dan bunyi melalui system kawat, optik, radio atau system elektromagnetik lainnya.
 7. Akomodasi ialah suatu usaha yang menggunakan satu atau sebagian bangunan yang disediakan secara khusus kepada setiap orang untuk menginap, makan, memperoleh pelayanan dan fasilitas lainnya dengan pembayaran.
5. *Post Office is an institutions dealing with the delivery of goods, letters, money and so on from one place to another place. Costumers are commonly charged by putting stamp on the envelope, post card and also charged by some amount of money for money order, post package and so on.*
 6. *Telecommunication includes all transmitting, delivering and; or receiving all types of information such as signal, signification, transcription, image, sound and voice through wire, optic, and radio systems or other electromagnetic systems.*
 7. *An accommodation is an establishment using a whole or a part of building for any person who is charged for lodging, food, services as well as other related facilities.*

Akomodasi dibedakan atas hotel dan akomodasi lainnya. Ciri khusus hotel adalah mempunyai restoran yang berada di bawah manajemen hotel tersebut.

Accommodation is divided into hotel and other accommodations. Specific characteristic of hotel is providing restaurant under hotel's management.

Hotel berbintang adalah hotel yang telah memenuhi persyaratan yang telah ditentukan seperti

A classified hotel is an accommodation that has met particular requirements such as

persyaratan fisik, bentuk pelayanan yang diberikan, kualifikasi tenaga kerja, jumlah kamar dan lainnya. Sedangkan hotel tidak berbintang yaitu hotel yang tidak memenuhi persyaratan yang telah ditentukan.

physical requirements, service provided, employees' qualification, number of rooms available and so on. Whereas, a non-classified hotel is an accommodation that has not met those requirements.

8. Rumah makan/restoran adalah usaha komersil yang menyediakan jasa pelayanan makanan dan minuman yang bertempat di sebagian atau seluruh bangunan permanen, dilengkapi peralatan untuk proses pembuatan, penyimpanan dan penjualan makanan dan minuman bagi umum.

8. *Restaurant is a business to provide eating and drinking services in a whole or a part of permanent building utilizing tools for cooking, storing, and selling food and drink processes for anyone.*

9. Wisatawan (turis) adalah setiap pengunjung yang mengunjungi suatu negara/wilayah di luar tempat tinggalnya, didorong oleh satu atau beberapa keperluan tanpa bermaksud memperoleh penghasilan di tempat yang dikunjungi dan lama kunjungan paling sedikit 24 jam tetapi tidak lebih dari satu tahun.

9. *A tourist is any person visiting a country/place other than his/her usual place of residence for any reason other than earning income from the country/place visited, and the length of stay is at least 24 hours, yet no more than one year.*

8.1 TRANSPORTASI TRANSPORTATION

Tabel 8.1.1 **Jumlah Kendaraan yang Dimiliki Penduduk Menurut Kelurahan/Desa dan Jenis Kendaraan di Kecamatan Amfoang Barat Laut, 2020**
Number of Vehicles Owned Residents by Kelurahan/Village and Type of Vehicles in Amfoang Barat Laut Subdistrict, 2020

Kelurahan/Desa Kelurahan/Village	Roda Enam Six Wheeler	Roda Empat Four Wheeler	Roda Dua Two Wheeler	Sepeda Bicycle
(1)	(2)	(3)	(4)	(5)
Saukibe	-	2	38	2
Faumes	-	-	58	-
Timau	1	2	40	-
Honuk	2	2	25	4
Oelfatu	6	5	150	8
Soliu	9	3	75	10
Amfoang Barat Laut	18	14	386	24

Catatan/Note:

Sumber/Source: Masing-masing Desa/Each Village

Tabel
Table 8.1.2

**Jumlah Angkutan Umum yang Dimiliki Menurut
Kelurahan/Desa dan Jenis Kendaraan di Kecamatan
Amfoang Barat Laut, 2020**
*Number of owned public transportation by Kelurahan/
Village and Type of Vehicles in Amfoang Barat Laut
Subdistrict, 2020*

Kelurahan/Desa Kelurahan/Village	Mikrolet	Pick Up	Truk Truck	Bis Bus	Ojek Taxibike	Lainnya Others
(1)	(2)	(3)	(4)	(5)	(6)	(7)
Saukibe	-	2	-	-	28	-
Faumes	-	-	-	-	10	-
Timau	-	3	1	-	15	-
Honuk	-	-	2	-	15	-
Oelfatu	-	5	8	5	25	-
Soliu	-	4	9	1	25	-
Amfoang Barat Laut	-	14	20	6	118	-

Catatan/Note:

Sumber/Source: Masing-masing Desa/Each Village

Tabel 8.1.3 **Jumlah Jembatan pada Jalan Utama dan Jenis Permukaan Jalan Terluas Menurut Kelurahan/Desa di Kecamatan Amfoang Barat Laut, 2021**
Number of Bridges on Main roads and Widest Type of Road Surface by Kelurahan/Village in Amfoang Barat Laut Subdistrict, 2021

Kelurahan/Desa Kelurahan/Village	Jembatan ¹ Bridge	Jenis Permukaan ² Jalan Terluas Widest Type of Road Surface
(1)	(2)	(3)
Saukibe	-	Tanah
Faumes	-	Tanah
Timau	-	Tanah
Honuk	-	Tanah
Oelfatu	-	Tanah
Soliu	1	Tanah
Amfoang Barat Laut	1	Tanah

Catatan/Note: 1 Data 2020

2 Data 2021

Sumber/Source: BPS, Pendataan Potensi Desa (Podes) 2021/ BPS-Statistics Indonesia, Village Potential Data Collection 2021

Tabel
Table 8.1.4**Panjang Jalan Menurut Kelurahan/Desa dan Jenis Permukaan di Kecamatan Amfoang Barat Laut, 2020 (Km)**
Length of Roads by Kelurahan/Village and Type of Road Surface in Amfoang Barat Laut Subdistrict, 2020

Kelurahan/Desa <i>Kelurahan/Village</i>	Jenis Permukaan/ <i>Type of Road Surface</i>		
	Aspal <i>Asphalt</i>	Perkerasan <i>Pavement</i>	Tanah <i>Soil</i>
(1)	(2)	(3)	(4)
Saukibe	-	-	-
Faumes	-	-	-
Timau	-	-	125
Honuk	-	-	135
Oelfatu	-	-	-
Soliu	-	-	145
Amfoang Barat Laut	-	-	405

Catatan/Note:

Sumber/Source: Masing-masing Desa/Each Village

Tabel
Table 8.1.5

Panjang Jalan Menurut Kelurahan/Desa dan Tingkat Kewenangan Pemerintah di Kecamatan Amfoang Barat Laut, 2020
Length of Roads by Kelurahan/Village and Level of Government Authority in Amfoang Barat Laut Subdistrict, 2020

Kelurahan/Desa Kelurahan/Village	Negara State	Provinsi Province	Kabupaten/ Kota Regency/ Municipality	Desa Village
(1)	(2)	(3)	(4)	(5)
Saukibe
Faumes
Timau
Honuk
Oelfatu
Soliu
Amfoang Barat Laut

Catatan/Note:

Sumber/Source: -

Tabel
Table 8.1.6

Banyaknya Kelurahan/Desa Menurut Keberadaan Penerangan Jalan Utama di Kecamatan Amfoang Barat Laut, 2021
Number of Kelurahan/Villages by According to Existence of Main Road Lighting in Amfoang Barat Laut Subdistrict, 2021

Penerangan Jalan Utama Main Road Lighting	Jumlah Total
(1)	(2)
Sumber Penerangan Jalan Utama/ Main Road Lighting Source	
Listrik Pemerintah/ <i>Government Electricity</i>	-
Listrik Non Pemerintah/ <i>Non-Government Electricity</i>	1
Non Listrik/ <i>Non-Electric</i>	1

Catatan/Note: ...

Sumber/Source: BPS, Pendataan Potensi Desa (Podes) 2021/ *BPS-Statistics Indonesia, Village Potential Data Collection 2021*

8.2 KOMUNIKASI COMMUNICATION

Tabel 8.2.1 Jumlah Menara, Operator Layanan Komunikasi Telepon Seluler, dan Kondisi Sinyal Telepon Seluler Menurut Kelurahan/Desa di Kecamatan Amfoang Barat Laut, 2021
Number of Towers, Cellular Telephone Communication Service Operators and Cellular Phone Signal Condition by Kelurahan/Village in Amfoang Barat Laut Subdistrict, 2021

Kelurahan/Desa Kelurahan/Village	Menara Tower	Operator Layanan Komunikasi Communication Service Operators	Kondisi Sinyal Signal Condition
(1)	(2)	(3)	(4)
Saukibe	-	1	Sinyal lemah
Faumes	-	1	Tidak ada sinyal
Timau	-	1	Sinyal lemah
Honuk	-	-	Tidak ada sinyal
Oelfatu	1	1	Sinyal kuat
Soliu	-	1	Sinyal lemah
Amfoang Barat Laut	1	5	

Catatan/Note: ...

Sumber/Source: BPS, Pendataan Potensi Desa (Podes) 2021/ BPS-Statistics Indonesia, Village Potential Data Collection 2021

Tabel
Table 8.2.2

Kehadiran Kantor Pos dan Perusahaan/Agen Jasa Ekspedisi Swasta Menurut Kelurahan/Desa di Kecamatan Amfoang Barat Laut, 2021
Presence of Post Offices and Companies/Private Expedition Service Agencies by Kelurahan/Village in Amfoang Barat Laut Subdistrict, 2021

Kelurahan/Desa Kelurahan/Village	Kantor Pos Post Office	Perusahaan/Agen Jasa Ekspedisi Swasta Company/Private Expedition Service Agency
(1)	(2)	(3)
Saukibe	Tidak Ada	Tidak Ada
Faumes	Tidak Ada	Tidak Ada
Timau	Tidak Ada	Tidak Ada
Honuk	Tidak Ada	Tidak Ada
Oelfatu	Tidak Ada	Tidak Ada
Soliu	Tidak Ada	Tidak Ada
Amfoang Barat Laut		

Catatan/Note: Kantor Pos termasuk Pos Pembantu dan Rumah Pos/ *Post Office including Sub-Post and Post House*
Sumber/Source: BPS, Pendataan Potensi Desa (Podes) 2021/ *BPS-Statistics Indonesia, Village Potential Data Collection 2021*

**8.3 PARIWISATA
TOURISM**

Tabel 8.3.1 Jumlah Tempat Wisata Menurut Kelurahan/Desa dan Rata-rata Retribusi per Pengunjung di Kecamatan Amfoang Barat Laut, 2020
Number of Tourist Attraction by Kelurahan/Village and Average Cost per Visitor in Amfoang Barat Laut Subdistrict, 2020

Kelurahan/Desa Kelurahan/Village	Tempat Wisata/ Tourist Attraction		Pengunjung Visitor	Rata-rata Retribusi per Pengunjung (Rupiah) Cost
	Alam Natural	Lainnya Others		
(1)	(2)	(3)	(4)	(5)
Saukibe	-	-	-	-
Faumes	-	-	-	-
Timau	-	-	-	-
Honuk	-	-	-	-
Oelfatu	-	-	-	-
Soliu	-	-	-	-
Amfoang Barat Laut	-	-	-	-

Catatan/Note:

Sumber/Source: Masing-Masing Kantor Desa/ Each Village Office

Tabel
Table 8.3.2

Jumlah Penginapan, Kamar, Tempat Tidur dan Tenaga Kerja Menurut Kelurahan/Desa di Kecamatan Amfoang Barat Laut, 2021
Number of Lodgings, Rooms, Beds and Workers by Kelurahan/Village in Amfoang Barat Laut Subdistrict, 2021

Kelurahan/Desa Kelurahan/Village	Penginapan Lodging	Kamar Room	Tempat Tidur Bed	Tenaga Kerja Worker
(1)	(2)	(3)	(4)	(5)
Saukibe	-	-	-	-
Faumes	-	-	-	-
Timau	-	-	-	-
Honuk	-	-	-	-
Oelfatu	-	-	-	-
Soliu	-	-	-	-
Amfoang Barat Laut	-	-	-	-

Catatan/Note:

Sumber/Source: BPS, Pendataan Potensi Desa (Podes) 2021/ BPS-Statistics Indonesia, Village Potential Data Collection 2021

KEUANGAN DAN HARGA

LOCAL FINANCE AND PRICE

9



PENJELASAN TEKNIS**TECHNICAL NOTES**

- | | |
|--|---|
| <p>1. Cakupan Statistik Keuangan Negara meliputi:</p> <ol style="list-style-type: none"> a. Keuangan Pemerintah Pusat b. Keuangan Pemerintah Daerah Provinsi c. Keuangan Pemerintah Daerah Kabupaten/Kota d. Keuangan Pemerintah Desa. | <p>1. <i>State Finance Statistics consists of:</i></p> <ol style="list-style-type: none"> a. <i>Central Government Finance</i> b. <i>Provincial Government Finance</i> c. <i>District-Level Government Finance</i> d. <i>Village-Level Government Finance</i> |
| <p>2. BPS mengumpulkan statistik Keuangan Pemerintah Daerah melalui kantor pemerintahan terkait di masing-masing wilayah.</p> | <p>2. <i>BPS collects Finance Statistics at Subdistrict levels from government offices in each region.</i></p> |
| <p>3. Data statistik perbankan bersumber dari Bank Rakyat Indonesia dan Bank Pemerintah Daerah (Bank NTT).</p> | <p>3. <i>Banking statistics are from 'Bank Rakyat Indonesia' and Bank of NTT.</i></p> |
| <p>4. Koperasi adalah badan usaha yang beranggotakan orang seorang atau badan hukum Koperasi dengan melandaskan kegiatannya berdasarkan prinsip Koperasi sekaligus sebagai gerakan ekonomi rakyat yang berdasar atas asas kekeluargaan.</p> | <p>4. <i>Cooperative is an establishment which members are people or establishments with legal status of cooperative. Its activities are based on cooperative principles and it is also as economic movement of the people.</i></p> |
| <p>5. Data harga-harga berasal dari survei harga yang dilakukan oleh BPS sementara data Koperasi dan pegadaian masing-masing diperoleh dari dinas dan perusahaan terkait di masing-masing wilayah.</p> | <p>5. <i>Data of price is from BPS's survey of price while data of cooperative and pawnshop are collected from related services and establishments in each area.</i></p> |

**9.1 KEUANGAN
FINANCE**

**Tabel 9.1.1 Anggaran dan Realisasi Pendapatan dan Belanja Pemerintah Desa Menurut Kelurahan/Desa di Kecamatan Amfoang Barat Laut, 2020 (Ribu Rupiah)
Budget and Realization of Village Government Revenues and Expenditure Budget by Kelurahan/Village in Amfoang Barat Laut Subdistrict, 2020 (Thousand Rupiah)**

Kelurahan/Desa Kelurahan/Village	Pendapatan Revenues		Belanja Expenditure	
	Anggaran Budget	Realisasi Relization	Anggaran Budget	Realisasi Relization
(1)	(2)	(3)	(4)	(5)
Saukibe
Faumes
Timau
Honuk
Oelfatu
Soliu
Amfoang Barat Laut				

Catatan/Note:

Sumber/Source: -

Tabel
Table 9.1.2**Jumlah Koperasi dan Anggota Koperasi Menurut Jenis Koperasi di Kecamatan Amfoang Barat Laut, 2021**
Number of Cooperatives and Member of Cooperative by Type of Cooperative in Amfoang Barat Laut Subdistrict, 2021

Jenis Koperasi <i>Type of Cooperative</i>	Koperasi <i>Cooperative</i>	Anggota Koperasi <i>Member of Cooperative</i>
(1)	(2)	(3)
Koperasi Unit Desa/ <i>Village Unit Cooperative</i>
Koperasi Simpan Pinjam/ <i>Credit Cooperative</i>	1	...
Koperasi Pegawai/ <i>Civil Servant Cooperative</i>	2	...
Koperasi Lainnya/ <i>Other Cooperative</i>	-	...
Jumlah/Total	3	...

Catatan/Note: Anggota koperasi merupakan anggota koperasi yang masih aktif/beroperasi/ *Member of Cooperative is Member of Cooperative who are still active/operating*

Sumber/Source: BPS, Pendataan Potensi Desa (Podes) 2021/ *BPS-Statistics Indonesia, Village Potential Data Collection 2021*

Tabel 9.1.3 Banyaknya Sarana Lembaga Keuangan Yang Beroperasi Menurut Kelurahan/Desa dan Jenisnya di Kecamatan Amfoang Barat Laut, 2021
Number of Operating Facilities for Financial Institutions by Kelurahan/Village and Type in Amfoang Barat Laut Subdistrict, 2021

Kelurahan/Desa Kelurahan/Village	Bank Umum Pemerintah Government's Public Bank	Bank Umum Swasta Private Bank	Bank Perkreditan Rakyat Community Credit Bank
(1)	(2)	(3)	(4)
Saukibe	-	-	-
Faumes	-	-	-
Timau	-	-	-
Honuk	-	-	-
Oelfatu	-	-	-
Soliu	-	-	-
Amfoang Barat Laut	-	-	-

Catatan/Note:

Sumber/Source: BPS, Pendataan Potensi Desa (Podes) 2021/ BPS-Statistics Indonesia, Village Potential Data Collection 2021

9.2 HARGA PRICE

Tabel
Table 9.2.1

Rata-Rata Harga Bahan Pokok dan Bahan Strategis Lainnya Menurut Komoditi di Kecamatan Amfoang Barat Laut, 2020

Average Prices of Staples and Other Strategic Ingredients by Commodity in Amfoang Barat Laut Subdistrict, 2020

	Komoditi <i>Commodity</i>	Satuan <i>Unit</i>	Harga (Rupiah) <i>Price (Rupiah)</i>
	(1)	(2)	(3)
01.	Beras Giling Lokal/ <i>Local Milled Rice</i>	kg	...
02.	Beras Dolog/ <i>'Dolog' Rice</i>	kg	...
03.	Jagung Pipilan/ <i>Shelled Corn</i>	kg	...
04.	Gula Pasir/ <i>Granulated Sugar</i>	kg	...
05.	Garam Non Yodium/ <i>Non Iodized Salt</i>	kg	...
06.	Minyak Goreng Bermerek/ <i>Branded Cooking Oil</i>	kg	...
07.	Minyak Kelapa/ <i>Coconut oil</i>	kg	...
08.	Sabun Mandi Batangan/ <i>Bar Soap</i>	batang/ <i>piece</i>	...
09.	Tekstil (Blacu)/ <i>Textile</i>	m	...
10.	Terigu/ <i>Wheat Flour</i>	kg	...
11.	Benang Jahit/ <i>Sewing Thread</i>	bantal	...
12.	Semen/ <i>Cement</i>	Zak	...
13.	Minyak Tanah/ <i>Kerosene</i>	liter	...
14.	Bensin Premium/ <i>Premium Gasoline</i>	liter	...
15.	Solar/ <i>Diesel Fuel</i>	liter	...
16.	Sapi/ <i>Cow</i>	ekor/ <i>head</i>	...
17.	Daging Sapi/ <i>Beef</i>	kg	...
18.	Babi/ <i>Pig</i>	ekor/ <i>head</i>	...
19.	Daging Babi/ <i>Pork</i>	kg	...
20.	Ayam Ras (Potong)/ <i>Broiler Chicken</i>	ekor/ <i>head</i>	...
21.	Telur Ayam Ras/ <i>Broiler Egg</i>	kg	...
22.	Pupuk (Urea)/ <i>Fertilizer</i>	kg	...

Catatan/Note:

Sumber/Source: -

ST 2023

SENSUS PERTANIAN

BerAKHLAK

Berorientasi Pelayanan Akuntabel Kompeten
Harmonis Loyal Adaptif Kolaboratif

DATA

MENCERDASKAN BANGSA

Enlighten The Nation



**BADAN PUSAT STATISTIK
KABUPATEN KUPANG
BPS-STATISTICS OF KUPANG REGENCY**

Jl. Timor Raya KM. 36, Oelamasi

Telp.: - Fax.: -

Homepage: <http://kupangkab.bps.go.id>, E-mail: bps5303@bps.go.id