

# Kecamatan NUSA TABUKAN DALAM ANGKA

*Nusa Tabukan Subdistrict in Figures*

2019



**BADAN PUSAT STATISTIK  
KABUPATEN KEPULAUAN SANGIHE**  
*Statistics of Kepulauan Sangihe Regency*

# Kecamatan NUSA TABUKAN DALAM ANGKA

*Nusa Tabukan Subdistrict in Figures*

**2019**



## **KECAMATAN NUSA TABUKAN DALAM ANGKA 2019**

- ISBN** : 978-602-567-741-0
- No. Publikasi** : 71030.1616
- Katalog BPS** : 1102001.7103092
- Ukuran Buku** : 21 cm x 15 cm
- Jumlah Halaman** : xvi + 99 halaman
- Naskah** : BPS Kabupaten Kepulauan Sangihe
- Penyunting** : Seksi Integrasi Pengolahan dan Diseminasi Statistik  
Koodinator Statistik Kecamatan Nusa Tabukan
- Gambar Kulit** : Seksi Integrasi Pengolahan dan Diseminasi Statistik  
Koodinator Statistik Kecamatan Nusa Tabukan
- Diterbitkan oleh** : © BPS Kabupaten Kepulauan Sangihe
- Dicetak Oleh** : **CV. Bahu Bahtera Indah**

**Dilarang mengumumkan, mendistribusikan, mengomunikasikan, dan/atau menggandakan sebagian atau seluruh isi buku ini untuk tujuan komersial tanpa izin tertulis dari Badan Pusat Statistik**

## SKETSA PETA KECAMATAN NUSA TABUKAN







**Ir. HENDRA TUMBELAKA**  
**KEPALA BPS KAB KEPL SANGIHE**




## KATA SAMBUTAN

Saya menyambut gembira atas penerbitan buku “Kecamatan Nusa Tabukan Dalam Angka 2019”. Dengan adanya buku ini, maka kita memiliki potret tentang keadaan geografi, pemerintahan, ciri-ciri keadaan sosial dan perekonomian Kecamatan Nusa Tabukan.

Saya berterima kasih kepada Koordinator Statistik Kecamatan Nusa Tabukan yang telah berupaya secara sungguh-sungguh dan kepada semua pihak yang telah membantu serta memberikan sumbangan pikiran dan tenaga sehingga buku ini dapat diselesaikan.

Harapan saya agar buku ini tetap terbit secara berkesinambungan, sehingga senantiasa dapat membantu pihak-pihak yang membutuhkan data keadaan kecamatan.

Tahuna, September 2019  
Kepala Badan Pusat Statistik  
Kabupaten Kepulauan Sangihe,



**Ir. Hendra Tumbelaka**  
NIP. 19660419 199303 1 002



## KATA PENGANTAR

Dengan memanjatkan puji dan syukur kehadiran Tuhan Yang Maha Esa, publikasi "Kecamatan Nusa Tabukan Dalam Angka 2019" yang merupakan tugas pokok Koordinator Statistik Kecamatan Nusa Tabukan telah dapat kami selesaikan.

Publikasi ini menyajikan data secara komprehensif dari berbagai bidang. Hal tersebut bertujuan untuk memberi gambaran tentang keadaan geografi, pemerintahan ciri-ciri keadaan sosial dan ekonomi Kecamatan Nusa Tabukan.

Pada kesempatan ini kami ucapkan banyak terima kasih kepada Camat Nusa Tabukan atas perhatian dan dukungan yang diberikan dalam penerbitan publikasi ini. Ucapan terimakasih juga kami tujukan kepada semua pihak, baik instansi pemerintah maupun swasta yang telah membantu terbitnya publikasi ini.

Kami menyadari bahwa publikasi ini masih banyak kekurangan. Oleh karena itu, saran dan kritik dari berbagai pihak untuk perbaikan publikasi ini sangat kami hargai. Semoga publikasi ini bermanfaat bagi kita semua.

Tahuna, September 2019  
Mitra Koordinator Statistik  
Kecamatan Nusa Tabukan



**Sutrisno Sariang**

## DAFTAR ISI

	Hal
Peta Kecamatan Nusa Tabukan .....	iii
Kata Sambutan .....	vii
Kata Pengantar .....	viii
Daftar Isi .....	ix
Daftar Tabel.....	x
Daftar Gambar.....	xv
Penjelasan Umum .....	xvi
Bab I Keadaan Geografis.....	1
Bab II Pemerintahan .....	11
Bab III Penduduk dan Ketenagakerjaan .....	17
Bab IV Sosial, Pendidikan dan Kesehatan .....	30
Bab V Pertanian .....	61
Bab VI Perindustrian dan Energi .....	71
Bab VII Perdagangan .....	79
Bab VIII Transportasi.....	85
Bab IX Keuangan dan Harga-Harga .....	99

## DAFTAR TABEL

	Hal
<b>1. Keadaan Geografis</b>	
1.1. Letak Geografis Kecamatan Nusa Tabukan 2018.....	4
1.2. Luas Desa di Kecamatan Nusa Tabukan 2018.....	5
1.3. Keadaan Topografi, Geologi dan Hidrologi di Kecamatan Nusa Tabukan 2018.....	6
1.4. Rata-rata Suhu Udara dan Kelembaban Relatif di Kecamatan Nusa Tabukan 2018 .....	7
1.5. Rata-rata Tekanan Udara dan Kecepatan Angin Setiap Bulan di Kecamatan Nusa Tabukan 2018.....	8
1.6. Rata-rata Curah Hujan Setiap Bulan di Kecamatan Nusa Tabukan 2018.....	9
<b>2. Pemerintahan</b>	
2.1. Pejabat yang Pernah Memerintah di Kecamatan Nusa Tabukan s.d 2018.....	13
2.2. Komposisi Personil Kantor Camat di Kecamatan Nusa Tabukan 2018 .....	14
2.3. Nama Kepala Desa dan Sekretaris Desa di Kecamatan Nusa Tabukan 2018 .....	15
<b>3. Penduduk dan Ketenagakerjaan</b>	
3.1. Jumlah Penduduk, Luas dan Kepadatan Penduduk di Kecamatan Nusa Tabukan 2018 .....	20
3.2. Penduduk Menurut Jenis Kelamin dan Sex Ratio di Kecamatan Nusa Tabukan 2018 .....	21
3.3. Penduduk Menurut Kelompok Umur di Kecamatan	

Nusa Tabukan 2018.....	22
3.4. Jumlah RT, Penduduk dan Penduduk per Rumah Tangga di Kecamatan Nusa Tabukan 2018 .....	23
3.5. Penduduk Menurut Jenis Kelamin dan Kewarganegaraan di Kecamatan Nusa Tabukan 2018 .....	24
3.6. Banyaknya Kelahiran, Kematian dan Perpindahan Penduduk di Kecamatan Nusa Tabukan 2018 .....	25
3.7. Banyaknya Pegawai Negeri Sipil Menurut Golongan di Kecamatan Nusa Tabukan 2018 .....	26
3.8. Banyaknya Penduduk Menurut Mata Pencahariaan di Kecamatan Nusa Tabukan 2018.....	27
<b>4. Sosial, Pendidikan dan Kesehatan</b>	
4.1. Banyaknya TK, Guru dan Murid di Kecamatan Nusa Tabukan 2018... ..	34
4.2. Banyaknya SD, Guru dan Murid di Kecamatan Nusa Tabukan 2018... ..	35
4.3. Banyaknya Gedung SD, Ruang Kelas dan Kelas di Kecamatan Nusa Tabukan 2018.....	36
4.4. Banyaknya Murid SD Menurut Kelas di Kecamatan Nusa Tabukan 2018.....	37
4.5. Banyaknya SLTP, Guru dan Murid di Kecamatan Nusa Tabukan 2018.....	38
4.6. Banyaknya Gedung SLTP, Ruang Kelas di Kecamatan Nusa Tabukan 2018.....	39
4.7. Banyaknya Murid SLTP, Menurut Kelas di Kecamatan Nusa Tabukan 2018.....	41
4.8. Banyaknya SMA, Guru dan Murid di Kecamatan Nusa Tabukan 2018.....	42
4.9. Banyaknya Gedung SMA, Ruang Kelas dan Kelas di Kecamatan Nusa Tabukan 2018.....	43
4.10. Banyaknya Murid SMA Menurut Kelas di Kecamatan Nusa Tabukan 2018	

4.11. Banyaknya Rumah Sakit, Puskesmas dan Balai Pengobatan di Kecamatan Nusa Tabukan Barat 2018 .....	44
4.12. Banyaknya Tenaga Kesehatan di Kecamatan Nusa Tabukan 2018 .....	45
4.13. Banyaknya Posyandu, Apotik dan Toko Obat di Kecamatan Nusa Tabukan 2018 .....	46
4.14. Hasil Imunisasi Bayi di Kecamatan Nusa Tabukan Barat 2018... .....	47
4.15. Jumlah Target dan Hasil Imunisasi TT pada Ibu Hamil dan HB pada Anak di Kecamatan Nusa Tabukan Barat 2018 .....	48
4.16. Banyaknya Penderita Penyakit Berdasarkan Jenisnya di Kecamatan Nusa Tabukan Barat 2018 .....	49
4.17. Banyaknya Klinik KB, Tenaga Medis, Tenaga PLKB dan PUS di Kecamatan Nusa Tabukan Barat 2018 .....	50
4.18. Banyaknya Akseptor Aktif Menurut Alat Kontrasepsi di Kecamatan Nusa Tabukan 2018 .....	51
4.19. Banyaknya Pencapaian KB di Kecamatan Nusa Tabukan Barat 2018 .....	53
4.20. Banyaknya Penduduk Menurut Agama yang Dianutnya di Kecamatan Nusa Tabukan 2018 .....	55
4.21. Banyaknya Tempat Ibadah di Kecamatan Nusa Tabukan 2018 .....	57
4.22. Banyaknya Bangunan Rumah Berdasarkan Jenis di Kecamatan Nusa Tabukan 2018 .....	59
<b>5. Pertanian</b>	
5.1. Luas Panen, Produksi dan Rata-rata Produksi Tanaman Pangan di Kecamatan Nusa Tabukan 2018.....	64
5.2. Luas Panen dan Produksi Tanaman Sayuran di Kecamatan Nusa Tabukan .....	65

5.3.	Jumlah Tanaman dan Produksi Tanaman Buah-Buahan di Kecamatan Nusa Tabukan 2018.....	66
5.4.	Luas dan Produksi Tanaman Perkebunan yang menghasilkan di Kecamatan Nusa Tabukan 2018.....	67
5.5.	Banyaknya Populasi Ternak Menurut Jenisnya di Kecamatan Nusa Tabukan 2018.....	68
5.6.	Banyaknya Populasi Unggas Menurut Jenisnya di Kecamatan Nusa Tabukan 2018.....	69
<b>6.</b>	<b>Perindustrian dan Energi</b>	
6.1.	Banyaknya Usaha Industri Kecil dan Kerajinan Rumah Tangga di Kecamatan Nusa Tabukan 2018.....	73
6.2.	Banyaknya Pelanggan Listrik Menurut Jenis Pelanggan di Kecamatan Nusa Tabukan 2018.....	75
6.3.	Banyaknya Pelanggan Air Minum Menurut Jenis Pelanggan di Kecamatan Nusa Tabukan 2018.....	76
<b>7.</b>	<b>Perdagangan</b>	
7.1.	Banyaknya Pasar, Toko, Warung dan Los di Kecamatan Nusa Tabukan 2018.....	81
7.2.	Banyaknya Hotel/Penginapan, Asrama/Kost dan Restoran/Rumah Makan di Kecamatan Nusa Tabukan 2018.....	82
<b>8.</b>	<b>Transportasi</b>	
8.1.	Keadaan Jalan Menurut Lapisan Permukaan dan Jenis Jalan di Kecamatan Nusa Tabukan 2018.....	87
8.2.	Keadaan Jalan Menurut Permukaan dan Jenis Jalan di Kecamatan Nusa Tabukan 2018.....	89
8.3.	Panjang dan Jumlah Jembatan Menurut Konstruksi di Kecamatan	

Nusa Tabukan 2018 .....	91
8.4. Banyaknya Kendaraan Bermotor dan Tidak Bermotor Menurut Jenisnya di Kecamatan Nusa Tabukan 2018 .....	93
8.5. Banyaknya Sarana Komunikasi di Kecamatan Nusa Tabukan Barat 2018 .....	95
8.6. Lokasi Obyek Wisata di Kecamatan Nusa Tabukan 2018.....	97
<b>9. Keuangan dan Harga-Harga</b>	
9.1. Target dan Realisasi PBB di Kecamatan Nusa Tabukan 2018.....	100
9.2. Banyak Koperasi Menurut Jenisnya di Kecamatan Nusa Tabukan Barat 2018 .....	100
9.3. Harga Rata-rata Sembilan Bahan Pokok di Kecamatan Nusa Tabukan 2018 .....	102

## DAFTAR GAMBAR

	Hal
Gambar 1.1 Persentase Luas Wilayah per Desa di Kecamatan Nusa Tabukan 2018 .....	3
Gambar 3.1 Jumlah Penduduk Menurut Jenis Kelamin di Kecamatan Nusa Tabukan 2018 .....	19
Gambar 3.2 Banyaknya Penduduk Menurut Kelompok di Kecamatan Nusa Tabukan 2018 .....	19



## PENJELASAN UMUM

Tanda-tanda, satuan-satuan dan singkatan yang digunakan dalam publikasi ini, adalah sebagai berikut:

### 1..TANDA-TANDA

Data belum tersedia ..... : ...

Data dapat diabaikan ..... : -

Tanda decimal ..... : ,

### 2..SATUAN UNIT

Kilometer (km) ..... : 1.000 meter (m)

Kwintal (ku) ..... : 100 kg

Rp ..... : Rupiah

Mil Laut ..... :

### 3..SINGKATAN

Lk..... : Laki-Laki

Pr..... : Perempuan

SD ..... : Sekolah Dasar

SMP ..... : Sekolah Menengah Pertama

SMA..... : Sekolah Menengah Atas

TK ..... : Taman Kanak-Kanak

WNA..... : Warga Negara Asing

WNI ..... : Warga Negara Indonesia

# 1

## KEADAAN GEOGRAFIS

### *Geographical Situation*



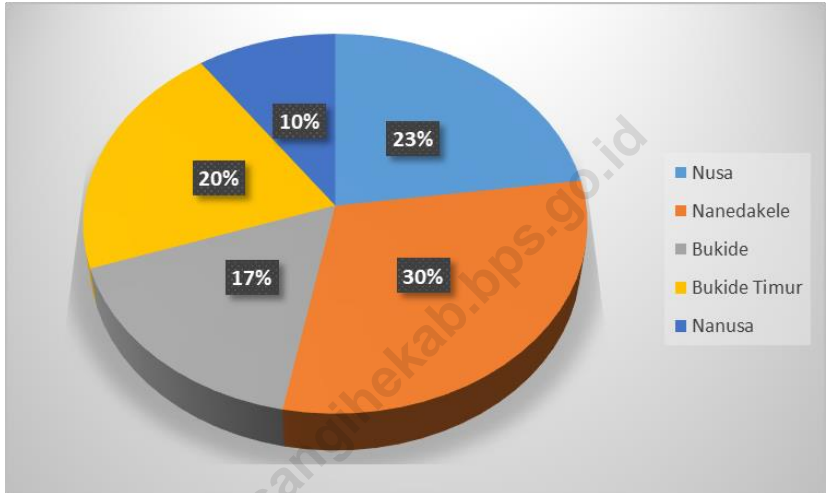
### **KEADAAN GEOGRAFIS**

Kecamatan Nusa Tabukan merupakan salah satu kecamatan di Kabupaten Kepulauan Sangihe, Propinsi Sulawesi Utara dengan ibukota Kecamatan adalah Desa Nusa, terletak antara  $3^{\circ}$ - $4,5^{\circ}$  Lintang Utara dan  $125^{\circ}$ - $127^{\circ}$  Bujur Timur.

Kecamatan Nusa Tabukan adalah kecamatan Kepulauan yang berbatasan langsung dengan kecamatan Kepulauan Marore/ Republik Philipina/ Lautan Teduh di sebelah utara, Lautan Teduh di sebelah timur, Kecamatan Tabukan Utara dan Tabukan Tengah di sebelah selatan, serta di bagian barat berbatasan langsung dengan Tabukan Utara.

Kecamatan Nusa Tabukan terdiri atas lima desa. Desa yang memiliki wilayah paling luas adalah desa Nandedakele dengan luas wilayah  $4,16 \text{ km}^2$ . Sedangkan desaa yang memiliki luas wilayah tersempit adalah desa Nanusa dengan luas wilayah  $1,35 \text{ km}^2$ . Untuk lebih jelasnya luas wilayah masing-masing desa dapat dilihat pada tabel 1.2.

**Gambar 1.1.**  
**Persentase Luas Wilayah per Desa di Kecamatan**  
**Nusa Tabukan 2019**



Tabel 1.1

Letak Geografis Kecamatan Nusa Tabukan  
2019

---

- A. Kecamatan Nusa Tabukan terletak antara:  
3<sup>0</sup>-4,5<sup>0</sup> LU  
125<sup>0</sup>-127<sup>0</sup> BT
- B. Kecamatan Nusa Tabukan berbatasan langsung dengan :  
Sebelah Utara : Kec. Kep. Marore/ Republik Philipina/ Lautan Teduh  
Sebelah Timur : Lautan Teduh  
Sebelah Selatan : Kec. Tabukan Utara/ Tabukan Tengah  
Sebelah Barat : Kec. Tabukan Utara
- C. Jarak Ibukota Kecamatan ke Ibukota Propinsi : 276 mil laut  
Jarak Ibukota Kecamatan ke Ibukota Kabupaten : 45,4 km  
Jarak Ibukota Kecamatan ke Desa :
- | Ibukota kecamatan | Nama Desa       | Jarak (km) |
|-------------------|-----------------|------------|
| Nusa              | 1. Nusa         | : 1 km     |
|                   | 2. Nanedakele   | : 10 km    |
|                   | 3. Bukide       | : 1 mil    |
|                   | 4. Bukide Timur | : 1,5 mil  |
|                   | 5. Nanusa       | : 3,7 km   |

Tabe 1.2 Luas Desa di Kecamatan Nusa Tabukan  
2019

	Desa	Luas (km <sup>2</sup> )	Persentase (%)
	(1)	(2)	(3)
1.	Nusa	3,15	22,86
2.	Nanedakele	4,16	30,19
3.	Bukide	2,3	16,69
4.	Bukide Timur	2,82	20,46
5.	Nanusa	1,35	9,8
	Jumlah	13,78	100,00

Sumber : Podes 2019

**KEADAAN GEOGRAFIS**

Tabel 1.3. Keadaan Topografi, Geologi dan Hidrologi  
Kecamatan Nusa Tabukan  
2018

**A. Topografi**

Ketinggian	Luas ( km <sup>2</sup> )	Persentase ( % )
[1]	[2]	[3]
Dataran	-	-
Lembah/ daerah aliran sungai	-	-
Lereng/ Punggung Bukit	5	-

**B. Geologi**

Nama Gunung	Tinggi (m)	Keterangan
[1]	[2]	[3]
-	-	-

**C. Hidrologi**

Nama Sungai	Panjang (m)	Keterangan
[1]	[2]	[3]
-	-	-

Sumber : Kantor Kecamatan Nusa Tabukan

# 2

# PEMERINTAHAN

*Government*





## PEMERINTAHAN

Berdasarkan pembagian wilayah administratif Pemerintah Daerah, Kecamatan Nusa Tabukan dibagi menjadi lima desa dan 20 dusun/lindungan. Kecamatan Nusa Tabukan dipimpin oleh seorang Camat. Pada tingkat dusun/lindungan dipimpin oleh seorang kepala lindongan.

Tabel 2.1. menyajikan data nama-nama pejabat yang pernah memerintah di Kecamatan Nusa Tabukan. Sedangkan komposisi personil kantor Camat di Kecamatan Nusa Tabukan dapat dilihat pada Tabel 2.2.

Tabel 2.1. Pejabat yang Pernah Memerintah  
di Kecamatan Nusa Tabukan  
Tahun 2005 s.d 2019

Nama Pejabat	Jabatan	Tahun
[1]	[2]	[3]
1. S.J.B. MAKAGANSA, S.IP	Camat	2005 – 2009
2. Drs. D.A.M. MANDAK, ME	Camat	2009 – 2010
3. STENLY. W.O. TICOALU, SSTP, M.Si	Camat	2010 –2012
4. RONNY LENDENTARIANG, S.Pd, M.Si	Camat	2012 - 2017
5.Drs. JOHANIS MAKANAUNG	Camat	2017–2018
6. MARCOS SASIANG, S.Sos	Camat	2018
7. GRIETHA E. KARAMBUT, SSTP	Camat	2018 - Sekarang

Sumber : Kantor Kecamatan Nusa Tabukan

Tabel 2.2. Komposisi Personil Kantor Camat  
di Kecamatan Nusa Tabukan  
2019

Nama	Pangkat/ Golongan	Jabatan
[1]	[2]	[3]
1. Grietha E. Karambut, SSTP	III/d	Camat
2. N. D. Gabriel, S.IP	III/d	Sekcam
3. Ivon CH. Zakawerus, SE	III/c	Kasie. Pemerintahan
4. Suwitno Pandembara	III/d	Kasie. Pem Masyarakat
5. Anthovera Dumat	III/d	Kasie. Ekbang
6. J. Lahopang, S.Sos	III/d	Kasie. KesSos
7. A.Ambat	III/d	Kasie. Trantibmas
8. G. Andisi, A.Md.KP	III/c	Ka.Sub.Bag.Kepegawaian
9. R. Hamel, SAP	III/b	Ka. Sub. Bag. Umum
10. Rikta Rimdu, SAP	III/b	Ka.Sub.Bag.Keuangan
11. Bestiane Sabaru, SH	III/b	Staf Pelaksana
12. Steffi Iksan, SE	III/b	Staf Pelaksana
13. Rudi Lantang Janis	II/c	Staf Pelaksana
14. Josep Sinadia	II/b	Staf Pelaksana

Sumber : Kantor Kecamatan Nusa Tabukan

Tabel 2.3. Nama Kepala Desa dan Sekretaris Desa  
di Kecamatan Nusa Tabukan  
2019

Desa	Nama Kepala Desa	Nama Sekretaris Desa
[1]	[2]	[3]
1. Nusa	Muhammad DH Karim	Freddy Bawontong
2. Nanedakele	Husen Malengkeng	Nehemia Lalo
3. Bukide	Bony Lalo	Alfred Jonathan
4. Bukide Timur	Ali Kabenaran	-
5. Nanusa	Albar Bulegalangi	Arniati Daling

*Sumber : Kantor Kecamatan Nusa Tabukan*

# 3 PENDUDUK & KETENAGAKERJAAN

*Population and Employment*



## **Penduduk**

Jumlah penduduk di Kecamatan Nusa Tabukan berdasarkan catatan pada akhir tahun 2018 adalah sebanyak 3.145 jiwa (Tabel 3.1). penduduk terbanyak terdapat di desa Nusa dengan jumlah penduduk sebanyak 969 jiwa.

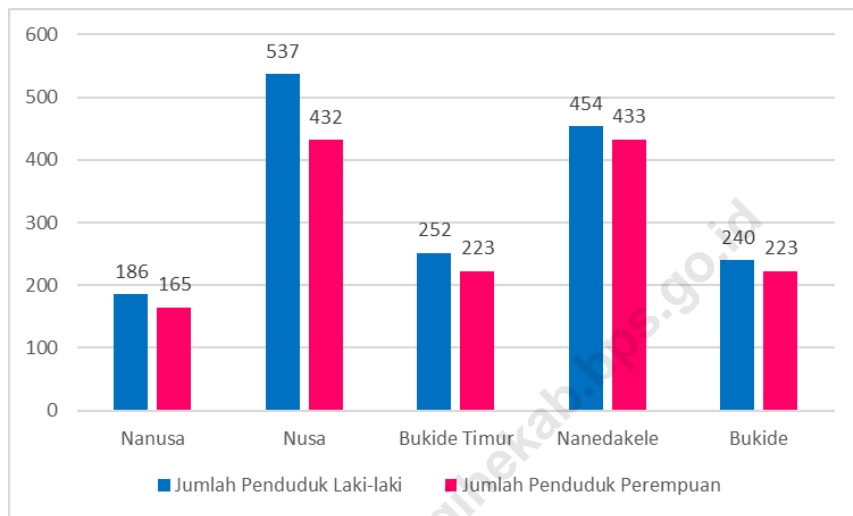
Penduduk menurut jenis kelamin, jumlah lindongan. Rumah tangga, penduduk, dan penduduk per rumah tangga, banyaknya kelahiran, kematian, dan perpindahan penduduk, banyaknya PNS menurut golongan, banyaknya penduduk menurut mata pencaharian dapat dilihat pada tabel 3.2 s.d 3.9.

Banyaknya Pegawai Negeri Sipil (PNS) menurut Golongan di Kecamatan Nusa Tabukan pada tahun 2018 disajikan dalam tabel 3.7. Dari tabel tersebut

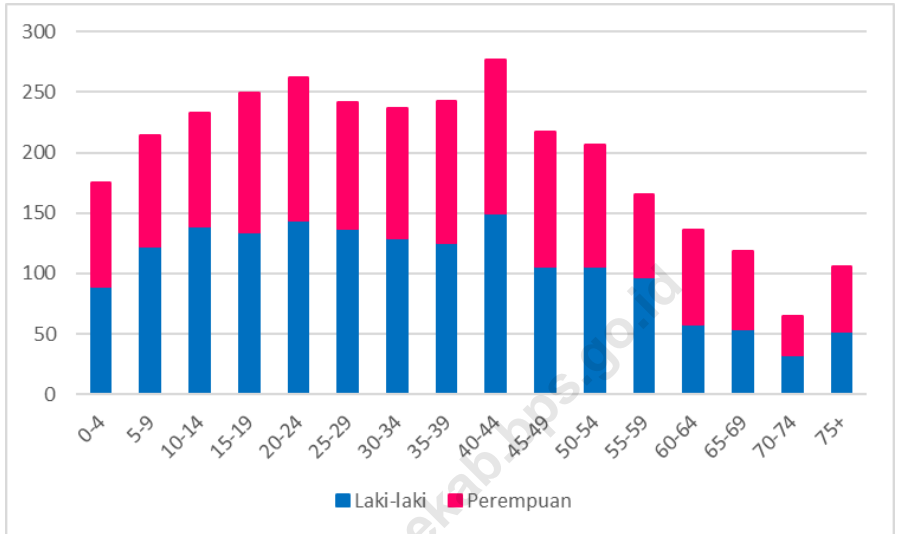
terlihat bahwa PNS Golongan III paling banyak di Kecamatan Nusa Tabukan yaitu sebanyak 87 orang.

### **Gambar 3.1.**

**Jumlah Penduduk Menurut Jenis Kelamin di Kecamatan  
Nusa Tabukan**



**Gambar 3.2 Banyaknya Penduduk Menurut Kelompok Umur di  
Kecamatan Nusa Tabukan**



Tabel 3.1. Jumlah Penduduk, Luas, dan Kepadatan Penduduk di Kecamatan Nusa Tabukan 2018



**PENDUDUK DAN KETENAGAKERJAAN**

Desa	Jumlah Penduduk	%	Luas (km <sup>2</sup> )	%	Kepadatan (Jiwa/km <sup>2</sup> )
[1]	[2]	[3]	[4]	[5]	[6]
1. Nusa	969	30,81	6,58	15,06	147
2. Nandedakele	887	28,20	8,28	18,96	107
3. Bukide	463	14,72	8,31	19,02	56
4. Bukide Timur	475	15,10	7,31	16,74	65
5. Nanusa	351	11,16	7,75	17,74	45
2018	3145		43,68		72
2017	3330		43,68		177
2016	3445		43,68		250
2015	3433		43,68		249
2014	3467		43,68		252

Sumber : Kantor Kecamatan Nusa Tabukan

Tabel 3.2. Penduduk Menurut Jenis Kelamin dan *Sex Ratio* di Kecamatan Nusa Tabukan 2018

Desa	Penduduk	Jumlah	Rasio Jenis
------	----------	--------	-------------

**PENDUDUK DAN KETENAGAKERJAAN**

	Laki-Laki	Perempuan		Kelamin
[1]	[2]	[3]	[4]	[5]
1. Nusa	537	432	969	90,97
2. Nandedakele	454	433	887	102,18
3. Bukide	240	223	463	107,69
4. Bukide Timur	252	223	475	97,41
5. Nanusa	186	165	351	100,42
2018	1669	1476	3145	99,62
2017	1798	1543	3341	99,04
2016	1809	1521	3330	99,62
2015	1836	1609	3445	98,94
2014	1850	1586	3436	99,55

Sumber : Kantor Kecamatan Nusa Tabukan

**PENDUDUK DAN KETENAGAKERJAAN**

Tabel 3.3. Penduduk Menurut Kelompok Umur dan Jenis Kelamin di Kecamatan Nusa Tabukan Tahun 2018

Kelompok Umur	Laki-laki	Perempuan	Jumlah
[1]	[2]	[3]	[4]
0 – 4	89	86	175
5 – 9	122	92	214
10 – 14	139	94	233
15 – 19	134	115	249
20 – 24	144	118	262
25 – 29	137	105	242
30 – 34	129	108	237
35 – 39	125	118	243
40 – 44	150	127	277
45 – 49	106	111	217
50 – 54	106	100	206
55 – 59	97	68	165
60 – 64	58	78	136
65 – 69	54	64	118
70 - 74	32	33	65
75 +	52	54	106
Jumlah	1674	1471	3145

Sumber : Kantor Kecamatan Nusa Tabukan

Tabel 3.4. Jumlah RT, Penduduk dan Penduduk per Rumah Tangga di Kecamatan Nusa Tabukan 2018

Desa	Jumlah RT	Rumah Tangga	Penduduk	Rata-rata Penduduk Per Rumah Tangga
[1]	[2]	[3]	[4]	[5]
1. Nusa	6	367	1 100	3
2. Nandedakele	5	229	835	4
3. Bukide	6	223	837	4
4. Bukide Timur	7	224	839	4
5. Nanusa	9	383	1 425	4
2018	40	1 625	5 799	4
2017	40	1 638	5 832	4
2016	40	1 636	5 843	4
2015	40	1 757	5 821	3
2014	40	1 750	5 815	3

Sumber : Kantor Kecamatan Nusa Tabukan

Tabel 3.5. Penduduk Menurut Jenis Kelamin dan Kewarganegaraan di Kecamatan Nusa Tabukan 2018

Desa	WNI		Jumlah	WNA		Jumlah
	Laki - Laki	Perempuan		Laki - Laki	Perempuan	
[1]	[2]	[3]	[4]	[5]	[6]	[7]
1. Nusa	537	432	969	-	-	-
2. Nanedakele	454	433	887	-	-	-
3. Bukide	240	223	463	-	-	-
4. Bukide Timur	252	223	475	-	-	-
5. Nanusa	186	165	351	-	-	-
2018	1 669	1 476	3 145			
2017	1 798	1 543	3 341			
2016	1 809	1 521	3 330	-	-	-
2015	1 836	1 609	3 445	-	-	-
2014	1 850	1 586	3 436	-	-	-

Sumber : Kantor Kecamatan Nusa Tabukan

Tabel 3.6. Banyaknya Kelahiran, Kematian dan Perpindahan Penduduk di Kecamatan Nusa Tabukan 2018

Desa	Kelahiran	Kematian	Perpindahan	
			Masuk	Keluar
[1]	[2]	[3]	[4]	[5]
1. Nusa	3	1	2	0
2. Nanedakele	8	8	1	3
3. Bukide	8	5	3	3
4. Bukide Timur	4	4	3	4
5. Nanusa	2	0	2	0
2018	25	18	11	10
2017	...	...	...	...
2016	12	22	11	24
2015	32	2-	11	19

Sumber : Kantor Kecamatan Nusa Tabukan

Tabel 3.7. Banyaknya Pegawai Negeri Sipil Menurut Golongan di Kecamatan Nusa Tabukan 2018

Dinas/Instansi/ Lembaga	Golongan				Jumlah
	IV	III	II	I	
[1]	[2]	[3]	[4]	[5]	[6]
1. Kantor Camat	1	4	6	-	11
2. Cab. Diknas	-	-	-	-	-
3. Puskesmas	-	4	8	-	12
4. KUA	-	-	-	-	-
5. Koramil	-	-	-	-	-
6. Pos Polisi	-	-	2	-	2
7. Guru	12	24	12	-	48
8. Mantri Tani	-	-	-	-	-
9. PDAM	-	-	-	-	-
10. Sekretaris Desa	-	-	2	-	2
2018	13	32	28	1	74
2017	13	32	28	1	74
2016	13	32	28	1	74
2015	14	31	34	1	80

Sumber : Kantor Kecamatan Nusa Tabukan

Tabel 3.8. Banyaknya Penduduk Menurut Mata Pencapaian di Kecamatan Nusa Tabukan 2018

Desa	Petani	Nelayan	Pengusaha/ Pedagang	PNS
[1]	[2]	[3]	[4]	[5]
1. Nusa	49	190	19	22
2. Nandedakele	5	238	-	11
3. Bukide	24	59	5	6
4. Bukide Timur	30	80	1	9
5. Nanusa	3	78	7	1
2018	111	645	32	49
2017	239	790	20	52
2016	239	790	20	52
2015	254	859	12	74

Sumber : Kantor Kecamatan Nusa Tabukan



**PENDUDUK DAN KETENAGAKERJAAN**

Tabel 3.9. Banyaknya Penduduk Menurut Mata Pencapaian di Kecamatan Nusa Tabukan 2018

<i>Lanjutan</i>				
Desa	Pegawai Swasta	TNI/POLRI	Lainnya	Jumlah
[1]	[2]	[3]	[4]	[5]
1. Nusa	2	-	9	291
2. Nandedakele	-	-	-	254
3. Bukide	-	4	3	101
4. Bukide Timur	-	2	8	130
5. Nanusa	-	-	-	89
2018	2	6	20	865
2017	10	1	0	1112
2016	10	1	0	1112
2015	1	1	-	1112

Sumber : Kantor Kecamatan Nusa Tabukan

# 4

## SOSIAL, PENDIDIKAN, KESEHATAN DAN SOSIAL LAINNYA

*Sosial, Education, Health and Social Others*



## SOSIAL

### Pendidikan

Jenjang pendidikan yang ada di Kecamatan Nusa Tabukan adalah mulai dari jenjang TK sampai dengan SLTP. Tabel 4.1 sampai dengan Tabel 4.7 memberikan gambaran mengenai jumlah sekolah, guru dan murid di Kecamatan Nusa Tabukan tahun 2018 pada semua jenjang pendidikan yang ada di Kecamatan Nusa Tabukan.

Jumlah guru baik PNS maupun Honorer dan murid di tahun 2018 di jenjang pendidikan TK masing-masing 10 dan 99. Jumlah murid paling banyak ada di Desa Akembawi dan Pananekeng, yaitu sebanyak 27 murid.

Di tahun 2018 pada tingkat Sekolah Dasar (SD) jumlah guru tercatat sebanyak 49 orang. Jumlah murid tercatat sebanyak 393 orang. Ratio murid terhadap guru adalah 8,0 atau setiap satu orang guru rata-rata mengajar 8 murid.

Pada tingkat Sekolah Menengah Pertama (SMP) di tahun 2018, jumlah murid tercatat sebanyak 194 orang dan jumlah guru tercatat 17 orang. Ratio murid terhadap guru sebesar 11,41 atau setiap satu orang guru rata-rata mengajar sekitar 12 murid.

Pada tingkat Sekolah Menengah Pertama Atas (SMA) di tahun 2018, jumlah murid tercatat sebanyak 88 orang dan jumlah guru tercatat 7 orang. Ratio murid terhadap guru sebesar 12,57 atau setiap satu orang guru rata-rata mengajar sekitar 13 murid.

### Kesehatan

Sampai dengan tahun 2018, Kecamatan Nusa Tabukan belum memiliki Rumah Sakit. Sarana pelayanan kesehatan yang ada di Kecamatan Nusa Tabukan adalah satu (1) Puskesmas Umum, 3 (tiga) Puskesmas Pembantu, dan 2 (dua) Balai Pengobatan berupa Poskesdes (Tabel 4.8). Sedangkan tenaga kesehatan yang ada di Kecamatan Nusa Tabukan adalah 3 orang dokter, 25 orang paramedis, dan 3 orang non paramedis (Tabel 4.9).

Tabel 4.10 menyajikan data banyaknya posyandu, apotik dan toko obat di Kecamatan Nusa Tabukan. Jumlah posyandu pada tahun 2018 di Kecamatan Nusa Tabukan tercatat sebanyak 7 (tujuh) Posyandu.

Pemberian kekebalan tubuh melalui imunisasi lengkap sebelum usia 1 tahun merupakan cara yang efektif untuk mencegah kesakitan dan kematian balita.

Pada umumnya imunisasi campak diberikan setelah bayi mendapatkan imunisasi BCG, DPT dan Polio. Tabel 4.11 menunjukkan hasil imunisasi pada bayi di tahun 2018. Dari tabel tersebut bisa kita lihat bahwa pemberian imunisasi Polio, DPT 3 dan Campak meningkat di tahun 2018.

Tabel 4.12 menyajikan data Jumlah Target dan Hasil Imunisasi TT pada Ibu Hamil dan HB<sub>0</sub> pada Anak tahun 2018. Dari tabel tersebut bisa kita lihat bahwa hasil HB<sub>0</sub> pada Anak meningkat dibandingkan tahun sebelumnya.

Banyaknya Penderita Penyakit Berdasarkan Jenisnya di Kecamatan Nusa Tabukan pada tahun 2018 disajikan dalam Tabel 4.13. Dari tabel tersebut bisa kita lihat bahwa penderita penyakit ISPA paling banyak yaitu 872. Tabel 4.14 menyajikan data Banyaknya Klinik KB, Tenaga Medis, Tenaga PLKB dan PUS pada tahun 2018.

Tabel 4.15 menyajikan data Banyaknya Akseptor Aktif Menurut Alat Kontrasepsi di Kecamatan Nusa Tabukan pada tahun 2018, dan tabel 4.16 menyajikan data Banyaknya Pencapaian KB di Kecamatan Nusa Tabukan padatahun 2018.

## **Agama**

Sesuai dengan falsafah negara, pelayanan kehidupan beragama dan kepercayaan terhadap Tuhan Yang Maha Esa senantiasa dikembangkan dan

ditingkatkan untuk membina kehidupan masyarakat dan mengatasi berbagai masalah social budaya yang mungkin menghambat kemajuan bangsa.

Tabel 4.17 menyajikan data banyaknya penduduk menurut agama yang dianut tahun 2018. Sebanyak 5.711 penduduk Kecamatan Nusa Tabukan menganut agama Kristen atau sebesar 98,48 % dari keseluruhan penduduk. Sedangkan 1,31 % atau sebanyak 76 orang menganut agama Islam, sebanyak 11 orang menganut agama Katolik atau sekitar 0,19 % dari keseluruhan penduduk dan yang menganut agama Hindu 1 orang atau 0,02 % dari keseluruhan penduduk. Data tentang jumlah tempat peribadatan di Kecamatan Nusa Tabukan di sajikan dalam tabel 4.18.

Tabel 4.19 menyajikan data Banyaknya Bangunan Rumah Berdasarkan Jenisnya di Kecamatan Nusa Tabukan pada tahun 2018.

Tabel 4.1. Banyaknya TK, Guru dan Murid di Kecamatan Nusa Tabukan 2018

Desa	Sekolah	Guru		Murid
		PNS	Honorer	
[1]	[2]	[3]	[4]	[5]
1. Nusa	1	1	1	27
2. Nandedakele	1	2	-	15
3. Bukide	1	1	1	17
4. Bukide Timur	1	1	-	6
5. Nanusa	1	1	2	27
2018	6	7	4	99
2017	6	8	7	78
2016	6	8	7	74
2015	6	8	7	75
2014	6	9	5	78

Sumber : Sekolah TK Sekecamatan Nusa Tabukan

Tabel 4.2. Banyaknya SD, Guru dan Murid di Kecamatan Nusa Tabukan 2018

Desa	Sekolah		Guru		Murid	
	Negeri	Swasta	Negeri	Swasta	Negeri	Swasta
[1]	[2]	[3]	[4]	[5]	[6]	[7]
1. Nusa	-	1	-	9	-	74
2. Nanedakele	1	-	8	-	66	-
3. Bukide	-	1	-	9	-	56
4. Bukide Timur	-	1	-	6	-	52
5. Nanusa	1	1	-	9	49	49
2018	2	4	16	33	162	231
2017	2	4	17	34	121	236
2016	2	4	10	17	122	287
2015	3	4	14	16	187	282
2014	3	4	25	38	194	290

Sumber : UPTD Dinas Dikpora Kecamatan Nusa Tabukan

Tabel 4.3. Banyaknya Gedung SD, Ruang Kelas dan Kelas di Kecamatan Nusa Tabukan 2018

Desa	Gedung		Ruang Kelas		Kelas	
	Negeri	Swasta	Negeri	Swasta	Negeri	Swasta
[1]	[2]	[3]	[4]	[5]	[6]	[7]
1. Nusa	-	1	-	6	-	6
2. Nanedakele	1	-	6	-	6	-
3. Bukide	-	1	-	6	-	6
4. Bukide Timur	-	1	-	6	-	6
5. Nanusa	1	1	6	6	6	6
2018	3	4	18	24	18	24
2017	2	4	18	24	18	24
2016	2	4	18	24	18	24
2015	3	4	18	24	18	24
2014	3	4	18	24	18	24

Sumber : UPTD Dinas Dikpora Kecamatan Nusa Tabukan



Tabel 4.4. Banyaknya Murid SD Menurut Kelas di Kecamatan Nusa Tabukan 2018

Desa	Jumlah
[1]	[8]
1. Nusa	74
2. Nanedakele	66
3. Bukide	56
4. Bukide Timur	52
5. Nanusa	98
2018	393
2017	357
2016	409
2015	469
2014	484

Sumber : UPTD Dinas Dikpora Kecamatan Nusa Tabukan

Tabel 4.5. Banyaknya SLTP, Guru dan Murid di Kecamatan Nusa Tabukan 2018

Desa	Sekolah		Guru		Murid	
	Negeri	Swasta	Negeri	Swasta	Negeri	Swasta
[1]	[2]	[3]	[4]	[5]	[6]	[7]
1. Nusa	-	-	-	-	-	-
2. Nandedakele	-	-	-	-	-	-
3. Bukide	1	-	17	-	194	-
4. Bukide Timur	-	-	-	-	-	-
5. Nanusa	-	-	-	-	-	-
2018	1	-	17	-	194	-
2017	1	-	18	-	239	-
2016	1	-	18	-	213	-
2015	1	-	18	-	221	-
2014	1	-	18	-	230	-

Sumber : UPTD Dinas Dikpora Kecamatan Nusa Tabukan

Tabel 4.6. Banyaknya Gedung SLTP, Ruang Kelas dan Kelas di Kecamatan Nusa Tabukan 2018

Desa	Gedung		Ruang Kelas		Kelas	
	Negeri	Swasta	Negeri	Swasta	Negeri	Swasta
[1]	[2]	[3]	[4]	[5]	[6]	[7]
1. Nusa	-	-	-	-	-	-
2. Nanedakele	-	-	-	-	-	-
3. Bukide	1	-	9	-	9	-
4. Bukide Timur	-	-	-	-	-	-
5. Nanusa	-	-	-	-	-	-
2018	1	-	9	-	9	-
2017	1	-	9	-	9	-
2016	1	-	9	-	9	-
2015	1	-	9	-	9	-
2014	1	-	9	-	9	-

Sumber : UPTD Dinas Dikpora Kecamatan Nusa Tabukan

Tabel 4.7. Banyaknya Murid SLTP, Menurut Kelas di Kecamatan Nusa Tabukan 2018

Desa	Kelas			Jumlah
	I	II	III	
[1]	[2]	[3]	[4]	[5]
1. Nusa	-	-	-	-
2. Nandedakele	-	-	-	-
3. Bukide	56	49	89	194
4. Bukide Timur	-	-	-	-
5. Nanusa	-	-	-	-
2018	56	49	89	194

Sumber : UPTD Dinas Dikpora Kecamatan Nusa Tabukan

Tabel 4.8. Banyaknya SMA, Guru dan Murid di Kecamatan Nusa Tabukan 2018

Desa	Sekolah		Guru		Murid	
	Negeri	Swasta	Negeri	Swasta	Negeri	Swasta
[1]	[2]	[3]	[4]	[5]	[6]	[7]
1. Nusa	-	-	-	-	-	-
2. Nanedakele	-	-	-	-	-	-
3. Bukide	1	-	8	-	88	-
4. Bukide Timur	-	-	-	-	-	-
5. Nanusa	-	-	-	-	-	-
2018	1	-	8	-	88	-
2017	1	-	8	-	59	-
2016	1	-	18	-	213	-
2015	1	-	18	-	221	-
2014	1	-	18	-	230	-

Sumber : UPTD Dinas Dikpora Kecamatan Nusa Tabukan

Tabel 4.9. Banyaknya Gedung SMA, Ruang Kelas dan Kelas di Kecamatan Nusa Tabukan 2018

Desa	Gedung		Ruang Kelas		Kelas	
	Negeri	Swasta	Negeri	Swasta	Negeri	Swasta
[1]	[2]	[3]	[4]	[5]	[6]	[7]
1. Nusa	-	-	-	-	-	-
2. Nandedakele	-	-	-	-	-	-
3. Bukide	1	-	9	-	9	-
4. Bukide Timur	-	-	-	-	-	-
5. Nanusa	-	-	-	-	-	-
2018	1	-	9	-	9	-
2017	1	-	9	-	9	-
2016	1	-	9	-	9	-
2015	1	-	9	-	9	-
2014	1	-	9	-	9	-

Sumber : UPTD Dinas Dikpora Kecamatan Nusa Tabukan

Tabel 4.10. Banyaknya Murid SMA Menurut Kelas di Kecamatan Nusa Tabukan 2018

Desa	Kelas			Jumlah
	I	II	III	
[1]	[2]	[3]	[4]	[5]
1. Nusa	-	-	-	-
2. Nandedakele	-	-	-	-
3. Bukide	32	34	22	88
4. Bukide Timur	-	-	-	-
5. Nanusa	-	-	-	-
2018	32	34	22	88
2017	...	...	...	59
2016	51	92	70	213
2015	71	75	75	221
2014	77	80	73	230

Sumber : UPTD Dinas Dikpora Kecamatan Nusa Tabukan

Tabel 4.11. Banyaknya Rumah Sakit, Puskesmas dan Balai Pengobatan di Kecamatan Nusa Tabukan 2018

Desa	Rumah Sakit	Puskesmas			Balai Pengobatan		
		Umum	Pembantu	Keliling	Umum	BKIA	Poskesdes
[1]	[2]	[3]	[4]	[5]	[6]	[7]	[8]
1. Nusa	-	-	-	-	-	-	1
2. Nanedakele	-	-	1	-	-	-	-
3. Bukide	-	1	-	-	-	-	-
4. Bukide Timur	-	-	1	-	-	-	-
5. Nanusa	-	-	1	-	-	-	-
2018	-	1	3	-	-	-	2
2017	-	1	5	-	-	-	1
2016	-	1	3	-	-	-	2
2015	-	1	5	-	-	-	2
2014	-	1	3	-	-	-	2

Sumber : Puskesmas Kecamatan Nusa Tabukan



Tabel 4.12. Banyaknya Tenaga Kesehatan di Kecamatan Nusa Tabukan 2018

Desa	Dokter	Dokter Gigi	Apoteker	Sarjana Kesehatan	Paramedis	Non Paramedis
[1]	[2]	[3]	[4]	[5]	[6]	[7]
1. Nusa	-	-	-	-	1	-
2. Nanedakele	-	-	-	-	1	-
3. Bukide	3	-	-	-	20	3
4. Bukide Timur	-	-	-	-	1	-
5. Nanusa	-	-	-	-	1	-
2018	3	-	-	-	25	3
2017	2	-	-	-	25	3
2016	2	-	-	-	24	3
2015	2	-	-	-	21	5
2014	2	-	-	-	23	5

Sumber : Puskesmas Kecamatan Nusa Tabukan

Tabel 4.13. Banyaknya Posyandu, Apotik dan Toko Obat di Kecamatan Nusa Tabukan 2018

Desa	Posyandu	Apotik	Toko Obat
[1]	[2]	[3]	[4]
1. Nusa	2	-	-
2. Nandedakele	1	-	-
3. Bukide	1	-	-
4. Bukide Timur	1	-	-
5. Nanusa	1	-	-
2018	7	-	-
2017	9	-	-
2016	7	-	-
2015	7	-	-
2014	7	-	-

Sumber : Puskesmas Kecamatan Nusa Tabukan

Tabel 4.14. Hasil Imunisasi Bayi di Kecamatan Nusa Tabukan 2018

Desa	BCG	DPT 3	Polio 4	Campak
[1]	[2]	[3]	[4]	[5]
1. Nusa	12	38	36	12
2. Nandedakele	11	33	35	7
3. Bukide	19	62	59	18
4. Bukide Timur	13	30	31	8
5. Nanusa	10	31	28	14
2018	71	215	207	67
2017	86	82	82	68

Sumber : Puskesmas Kecamatan Nusa Tabukan

Tabel 4.15. Jumlah Target dan Hasil Imunisasi TT pada Ibu Hamil dan HB<sub>0</sub> pada Anak di Kecamatan Nusa Tabukan 2018

Desa	TT Ibu Hamil			HB <sub>0</sub> Anak	
	Target	Hasil		Target	Hasil
		I	II		
[1]	[2]	[3]	[4]	[5]	[6]
1. Nusa	25	11	8	10	10
2. Nandedakele	16	7	7	12	12
3. Bukide	14	1	1	17	17
4. Bukide Timur	14	5	3	8	8
5. Nanusa	27	9	11	12	12
2018	110	37	33	67	67

Sumber : Puskesmas Kecamatan Nusa Tabukan

Tabel 4.16. Banyaknya Penderita Penyakit Berdasarkan Jenisnya di Kecamatan Nusa Tabukan 2018

Jenis Penyakit	2019
[1]	[2]
1. TBC/ <i>Tuberculose</i>	8
2. SIPILIS/ <i>Syiphilis</i>	-
3. Arthritis	-
4. Kusta/ <i>Leprocya</i>	2
5. TIPUS/ <i>Thyoid</i>	-
6. TETANUS	-
7. Penyakit Virus	-
8. Obs. Febris	-
9. Dermatitis Alergi	-
10. Karies Gigi	-
11. KOLERA/ <i>Cholera</i>	-
12. RABIES (Kasus/case)	-
13. RADANG HATI/ <i>Hepatitis</i>	-
14. Vulnus/Kecelakaan	-
15. DHF/DSS	21
16. Tonsilitis	-
17. MALARIA	-
18. DIARE/ <i>Diarrhea</i>	-
19. HIPERTENSI	334
20. ISPA	872
21. GaSTRITIS	262
Jumlah	1 499

Sumber : Puskesmas Kecamatan Nusa Tabukan

Tabel 4. 17. Banyaknya Klinik KB, Tenaga Medis, Tenaga PLKB dan PUS di Kecamatan Nusa Tabukan 2018

Desa	Klinik KB	Tenaga Medis		Tenaga PLKB		PUS
		Medis	Paramedis	Medis	Paramedis	
[1]	[2]	[3]	[4]	[5]	[6]	[7]
1. Nusa	-	-	1	-	-	150
2. Nanedakele	-	-	1	-	-	150
3. Bukide	1	2	18	-	1	140
4. Bukide Timur	-	-	1	-	-	140
5. Nanusa	-	-	1	-	-	180
2018	1	2	23	-	1	900
2017	1	2	24	-	1	900
2016	1	2	24	-	1	900
2015	1	2	4	-	1	900

Sumber : Puskesmas Kecamatan Nusa Tabukan

Tabel 4.18. Banyaknya Akseptor Aktif Menurut Alat Kontrasepsi di Kecamatan Nusa Tabukan 2018

Desa	IUD	PIL	KONDOM	SUNTIK
[1]	[2]	[3]	[4]	[5]
1. Nusa	2	21	-	67
2. Nandedakele	6	47	-	65
3. Bukide	3	31	-	57
4. Bukide Timur	5	22	-	41
5. Nanusa	5	23	-	57
2018	24	166	1	299
2017	25	168	1	330
2016	24	169	1	331
2015	23	210	5	313

Sumber : Puskesmas Kecamatan Nusa Tabukan

Tabel 4.18. Banyaknya Akseptor Aktif Menurut Alat Kontrasepsi di Kecamatan Nusa Tabukan 2018

Lanjutan				
Desa	IMPL	Intraval	MOW	Jumlah
[1]	[2]	[3]	[4]	[5]
1. Nusa	25	-	7	122
2. Nanedakele	24	-	6	148
3. Bukide	23	-	2	116
4. Bukide Timur	36	-	12	116
5. Nanusa	35	-	7	127
2018	160	-	34	714
2017	164	-	34	722
2016	167	-	34	201
2015	133	-	23	707

Sumber : Puskesmas Kecamatan Nusa Tabukan



Tabel 4.19. Banyaknya Pencapaian KB di Kecamatan Nusa Tabukan 2018

Bulan	IUD	PIL	Kondom	Suntik
[1]	[2]	[3]	[4]	[5]
Januari	-	7	-	25
Pebruari	3	9	-	27
Maret	-	8	-	26
April	6	13	1	21
Mei	3	11	-	23
Juni	-	23	-	27
Juli	-	14	-	28
Agustus	4	17	-	35
September	-	19	-	26
Oktober	5	20	-	27
November	-	11	-	35
Desember	3	17	-	31
2018	-	169	1	331

Sumber : Puskesmas Kecamatan Nusa Tabukan

Tabel 4.19. Banyaknya Pencapaian KB di Kecamatan Nusa Tabukan 2018

*Lanjutan*

Bulan	IMPL	MOP	MOW	Jumlah
[1]	[2]	[3]	[4]	[5]
Januari	5	-	-	40
Pebruari	9	-	7	52
Maret	8	-	-	48
April	9	-	-	47
Mei	11	-	5	50
Juni	13	-	-	63
Juli	18	-	-	64
Agustus	17	-	7	76
September	11	-	-	61
Oktober	21	-	-	68
November	23	-	8	80
Desember	22	-	-	70
2018	167	-	27	719

*Sumber : Puskesmas Kecamatan Nusa Tabukan*

Tabel 4.20. Banyaknya Penduduk Menurut Agama yang Dianutnya di Kecamatan Nusa Tabukan 2019

Desa	Islam	Kristen	Katolik
[1]	[2]	[3]	[4]
1. Nusa	18	1 081	-
2. Nandedakele	9	820	6
3. Bukide	7	825	5
4. Bukide Timur	4	835	-
5. Nanusa	38	1 387	-
2018	76	5 711	11

Sumber : Kantor –kantor Desa di Kecamatan Nusa Tabukan

Tabel 4.20. Banyaknya Penduduk Menurut Agama yang Dianutnya di Kecamatan Nusa Tabukan 2019

*Lanjutan*

Desa	Hindu	Budha	Jumlah
[1]	[2]	[3]	[4]
1. Nusa	1	-	1 100
2. Nanedakele	-	-	835
3. Bukide	-	-	837
4. Bukide Timur	-	-	839
5. Nanusa	-	-	1 425
2018	1	-	5 799

*Sumber : Kantor –kantor Desa di Kecamatan Nusa Tabukan*

Tabel 4.21. Banyaknya Tempat Ibadah di Kecamatan Nusa Tabukan 2018

Desa	Masjid	Musholla	Gereja Kristen
[1]	[2]	[3]	[4]
1. Nusa	-	-	4
2. Nanedakele	-	-	4
3. Bukide	-	-	2
4. Bukide Timur	-	-	3
5. Nanusa	1	-	4
2018	1	-	19
2017	1	-	20
2016	1	-	18
2015	1	-	18
2014	1	-	18

Sumber : Kantor –kantor Desa di Kecamatan Nusa Tabukan

Tabel 4.21. Banyaknya Tempat Ibadah di Kecamatan Nusa Tabukan 2018

*Lanjutan*

Desa	Gereja Katholik	Pura	Vihara
[1]	[2]	[3]	[4]
1. Nusa	-	-	-
2. Nandedakele	-	-	-
3. Bukide	-	-	-
4. Bukide Timur	-	-	-
5. Nanusa	-	-	-
2018	-	-	-
2017	-	-	-
2016	-	-	-
2015	-	-	-
2014	-	-	-

*Sumber : Kantor –kantor Desa di Kecamatan Nusa Tabukan*

Tabel 4.22. Banyaknya Bangunan Rumah Berdasarkan Jenisnya di Kecamatan Nusa Tabukan 2018

Desa	Rumah Permanen	Rumah Semi Permanen	Rumah Non Permanen	Rumah Darurat
[1]	[2]	[3]	[4]	[5]
1. Nusa	17	291	32	21
2. Nanedakele	22	173	21	13
3. Bukide	57	95	54	17
4. Bukide Timur	38	158	14	14
5. Nanusa	35	293	31	24
2018	192	1 162	182	89
2017	186	1 108	227	117
2016	179	996	273	149
2015	171	1 159	150	125
2014	213	1091	137	95

Sumber : Kantor –kantor Desa di Kecamatan Nusa Tabukan

# 5 PERTANIAN

*Agriculture*





Tabel 5.1 menyajikan data Luas Panen, Produksi dan produktivitas tanaman pangan di Kecamatan Nusa Tabukan pada tahun 2018. Dari tabel tersebut bisa kita lihat tanaman Ubi kayu dan talas memiliki luas panen paling besar yaitu 31 dan 18 ha, Ubi kayu juga memiliki Produksi paling besar yaitu 248 ton sedangkan tanaman yang memiliki produktifitas paling besar adalah ubi kayu dan talas yakni 8,00 ton/ha.

Tabel 5.2 menyajikan data Luas Panen dan Produksi Tanaman Sayuran di Kecamatan Nusa Tabukan pada tahun 2018. Dari tabel tersebut bisa kita lihat tanaman cabe rawit memiliki luas panen paling besar yakni 51 Ha dan Produksi paling besar yaitu tanaman tomat yakni 720 ton.

Tabel 5.3 menyajikan data Jumlah Tanaman Buah-buahan dan Produksinya pada tahun 2018. Dari tabel tersebut bisa kita lihat Tanaman pisang dan pepaya jumlahnya paling banyak yaitu 3.475 pohon sedangkan yang memiliki Produksi paling banyak adalah tanaman pisang yaitu 695 kuintal.

### **Perkebunan**

Pengusahaan perkebunan besar sampai keadaan tahun 2018 belum ada di Kecamatan Nusa Tabukan, semuanya masih termasuk perkebunan rakyat. Tanaman Kelapa, Pala, dan Cengkih adalah tanaman yang paling banyak diusahakan oleh rakyat dari tahun ketahun dan merupakan komoditi unggulan di Kecamatan Nusa Tabukan.

Dari tabel 5.4 bisa kita lihat bahwa tanaman Kelapa memiliki Luas Areal dan Produksi paling besar. Tanaman Kelapa digolongkan kedalam dua jenis, yaitu Kelapa Dalam dan kelapa Hibrida. Jenis Kelapa Dalam yang memiliki Luas Tanam paling besar yaitu 1.319,45 ha dengan Produksi sebesar 1.237,42 ton.

---

Sedangkan jenis tanaman Kelapa Hibrida memiliki Luas Areal paling kecil yaitu 30,00 ha dengan jumlah produksi 64,35 ton.

### **Peternakan**

Populasi ternak yang ada di Kecamatan Nusa Tabukan adalah sapi, kambing, dan babi. Populasi ternak yang paling banyak di Kecamatan Nusa Tabukan adalah Babi, yaitu sebanyak 2.614. Data tentang jumlah populasi ternak di Kecamatan Nusa Tabukan dapat dilihat pada tabel 5.5.

Banyaknya populasi unggas di Kecamatan Nusa Tabukan disajikan dalam tabel 5.6. Dari Tabel 5.6 dapat kita lihat bahwa populasi unggas yang paling banyak di Kecamatan Nusa Tabukan adalah ayam buras/kampung, yaitu sebanyak 15.002 ekor.

Tabel 5.1. Luas Panen, Produksi, dan Rata-rata Produksi Tanaman Pangan di Kecamatan Nusa Tabukan 2018

Tanaman Pangan	Luas Panen (Ha)	Produksi (ton)	Rata-rata Produksi (ton/Ha)
[1]	[2]	[3]	[4]
Padi Sawah	-	-	-
Padi Ladang	-	-	-
Jagung	-	-	-
Kedelai	6,00	12,00	2,00
Kacang Tanah	-	-	-
Kacang Hijau	-	-	-
Ubi Jalar	4,00	8,00	2,00
Ubi Kayu	31,00	248,00	8,00
Talas	18,00	144,00	8,00
Jumlah	59,00	412,00	20,00

Sumber : Dinas Pertanian, Peternakan, Perkebunan dan Kehutanan Kabupaten Kepulauan Sangihe

Tabel 5.2. Luas Panen dan Produksi Tanaman Sayuran di Kecamatan Nusa Tabukan 2018

JenisTanaman	Luas Panen	Produksi
	(Ha)	(ton)
[1]	[2]	[3]
Cabe Rawit	51	102
Daun Bawang	-	-
Kubis	-	-
Wortel	-	-
Kentang	-	-
Sawi	-	-
Kacang Panjang	19	57
Tomat	40	720
Terong	13	195
Ketimun	24	360
Kangkung	2	52
Bayam	2	50
Buncis	-	-
Labu Siam	-	-
Kacang Merah	-	-
Cabe Besar	-	-
Bawang Merah	-	-

Sumber : Dinas Pertanian, Peternakan, Perkebunan dan Kehutanan

Tabel 5.3. Jumlah Tanaman dan Produksi Tanaman Buah-buahan di Kecamatan Nusa Tabukan Barat 2018

Jenis Buah-buahan	Jumlah Tanaman Pohon/Rumpun	Produksi (kuintal)
[1]	[2]	[3]
Mangga	730	365
Durian	200	140
Langsat	400	160
Pisang	3 475	695
Pepaya	3 475	135
Nenas	750	4
Alpukat	1 500	300
Nangka	-	-
Sirsak	350	280
Sukun	230	230
Jeruk Besar	370	222
Jeruk Siam	600	180
Manggis	500	125
Rambutan	600	130
Melinjo	1 500	75

Sumber : Dinas Pertanian, Peternakan, Perkebunan dan Kehutanan Kabupaten Kepulauan Sangihe

Tabel 5.4. Luas dan Produksi Tanaman Perkebunan yang Menghasilkan di Kecamatan Nusa Tabukan 2018

Jenis Tanaman	Luas Tanaman yang Menghasilkan (Ha)	Produksi (Ribu ton)
[1]	[2]	[3]
Pala	248,30	190,66
Kelapa Dalam	1 319,45	1 237,42
Kelapa Hibrida	30,00	64,35
Cengkeh	65,50	16,00
Kopi	-	-
Lada	-	-
Kakao	-	-
Lainnya	-	-

Sumber : Dinas Pertanian, Peternakan, Perkebunan dan Kehutanan Kabupaten Kepulauan Sangihe

Tabel 5.5. Banyaknya Populasi Ternak di Kecamatan Nusa Tabukan 2018

Jenis Ternak	Populasi (Ekor)
[1]	[2]
Sapi Potong	356
Kambing	1 311
Babi	2 614

Sumber : Dinas Pertanian, Peternakan, Perkebunan dan Kehutanan  
Kabupaten Kepulauan Sangihe

Tabel 5.6. Banyaknya Populasi Unggas di Kecamatan Nusa Tabukan 2018

Jenis Unggas	Jumlah
[1]	[2]
1. Ayam Petelur	-
2. Ayam Pedaging	12 834
3. Ayam Buras	15 002
4. Itik	251
Jumlah	28 087



<https://sangihekab.bps.go.id>

# 6 INDUSTRI, PERTAMBANGAN DAN ENERGI

*Industry, Mining and Energy*



### PERINDUSTRIAN DAN ENERGI

Menurut Departemen Perindustrian dan Perdagangan RI, industri dibedakan atas beberapa jenis, yaitu industri hasil pertanian dan kehutanan, serta industri logam, mesin dan kimia. Namun pada publikasi ini data tersebut belum tersedia.

Tabel 6.1 menyajikan data banyaknya usaha industri kecil dan kerajinan rumah tangga yang terdapat di Kecamatan Nusa Tabukan tahun 2018. Data banyaknya pelanggan listrik disajikan dalam Tabel 6.2, sedangkan data banyaknya pelanggan air minum di Kecamatan Nusa Tabukan dapat dilihat pada Tabel 6.3.

<https://sangihekab.bps.go.id>

Tabel 6.1. Banyaknya Usaha Industri Kecil dan Kerajinan Rumah Tangga di Kecamatan Nusa Tabukan 2018

Desa	Jenis Industri Kecil/Kerajinan Rumah Tangga				
	Gerabah	Meubel	Bengkel Otomotif	Pandai Besi	Tukang Kayu
[1]	[2]	[3]	[4]	[5]	[6]
1. Nusa	-	-	2	-	27
2. Nandedakele	-	1	2	-	-
3. Bukide	-	3	-	-	-
4. Bukide Timur	-	2	-	-	-
5. Nanusa	-	1	1	-	3
2018	-	9	6	-	30
2017	-	17	3	-	-
2016	3	11	4	3	-
2015	-	11	2	2	-
2014	3	14	3	2	1

Sumber : Kantor –kantor Desa di Kecamatan Nusa Tabukan

Tabel 6.1. Banyaknya Usaha Industri Kecil dan Kerajinan Rumah Tangga di Kecamatan Nusa Tabukan 2018

Lanjutan

Desa	Jenis Industri Kecil/Kerajinan Rumah Tangga				
	Kursi Bambu	Service Elektronik	Makanan/ Kue	Pangkas Rambut	Jahit
[1]	[2]	[3]	[4]	[5]	[6]
1. Nusa	-	-	13	-	6
2. Nanedakele	2	1	9	-	3
3. Bukide	-	1	11	-	2
4. Bukide Timur	-	-	7	-	1
5. Nanusa	-	1	11	-	2
2018	2	3	58	-	16
2017	2	1	67	1	14
2016	1	-	77	2	14
2015	-	6	22	2	20
2014	-	2	44	1	21

Sumber : Kantor –kantor Desa di Kecamatan Nusa Tabukan

Tabel 6.2. Banyaknya Pelanggan Listrik Menurut Jenis Pelanggan di Kecamatan Nusa Tabukan 2018

Desa	Rumah Tangga	Usaha	Industri	Umum	Jumlah
[1]	[2]	[3]	[4]	[5]	[6]
1. Nusa	361	-	-	7	368
2. Nandedakele	229	-	-	2	231
3. Bukide	223	-	-	7	230
4. Bukide Timur	224	1	-	3	228
5. Nanusa	383	-	1	5	389
Jumlah	1 625	1	1	26	1 653

Sumber : Kantor –kantor Desa di Kecamatan Nusa Tabukan

Tabel 6.3. Banyaknya Pelanggan Air Minum Menurut Jenis Pelanggan di Kecamatan Nusa Tabukan 2018

Desa	Rumah Tangga	Hotel/ Obyek Wisata	Badan Sosial/ Puskesmas/ Tempat Ibadah	Umum
[1]	[2]	[3]	[4]	[5]
1. Nusa	361	-	5	-
2. Nanedakele	229	-	5	-
3. Bukide	223	-	2	-
4. Bukide Timur	224	-	2	-
5. Nanusa	65	-	4	-
Jumlah	1 307	-	21	-

Sumber : Kantor –kantor Desa di Kecamatan Nusa Tabukan

# 7 PERDAGANGAN

*Trade*





## PERDAGANGAN

Kecamatan Nusa Tabukan sampai dengan tahun 2018 telah memiliki 1 (satu) buah bangunan pasar tanpa bangunan yang terletak di Desa Akembawi. Bangunan untuk kegiatan usaha perdagangan yang ada di Kecamatan Nusa Tabukan pada tahun 2018 adalah warung/kios sebanyak 82 unit. Banyaknya warung/kios di masing-masing Desa dapat dilihat pada Tabel 7.1.

<https://sangihekab.bps.go.id>

Tabel 7.1. Banyaknya Pasar, Toko, Warung dan Los Di Kecamatan Nusa Tabukan Barat 2018

Desa	Pasar		Toko	Warung
	Bangunan	Tanpa Bangunan		
[1]	[2]	[3]	[4]	[5]
1. Nusa	-	-	-	18
2. Nanedakele	-	-	-	17
3. Bukide	-	-	-	12
4. Bukide Timur	-	-	-	8
5. Nanusa	-	1	-	12
2018	-	1	-	82
2017	1	1	-	93
2016	1	1	-	90
2015	1	1	-	69
2014	1	1	-	79

Sumber : Kantor –kantor Desa di Kecamatan Nusa Tabukan

Tabel 7.2. Banyaknya Hotel/Penginapan, Asrama/Kost dan Restoran/Rumah Makan Di Kecamatan Nusa Tabukan 2018

Desa	Hotel/ Penginapan	Asrama/ Kost	Restoran/ Rumah Makan
[1]	[2]	[3]	[4]
1. Nusa	-	-	-
2. Nanedakele	-	-	2
3. Bukide	-	-	1
4. Bukide Timur	-	-	1
5. Nanusa	-	-	2
2018	-	-	6
2017	-	-	8
2016	-	-	3
2015	-	-	1
2014	-	-	1

Sumber : Kantor –kantor Desa di Kecamatan Nusa Tabukan

# 8

## TRANSPORTASI, KOMUNIKASI dan PARIWISATA

*Transportation, Communication and Tourism*



## TRANSPORTASI

Jalan merupakan prasarana angkutan darat yang penting untuk memperlancar kegiatan perekonomian. Tersedianya jalan yang berkualitas sangat mendukung usaha pembangunan khususnya untuk memudahkan mobilitas penduduk dan memperlancar lalu lintas barang dari satu daerah ke daerah lain.

Keadaan jalan dan panjang jalan menurut lapisan permukaan dan jenis jalan dapat dilihat pada Tabel 8.1 dan Tabel 8.2. Untuk memenuhi transportasi darat dan laut di Kecamatan Nusa Tabukan tersedia jenis kendaraan angkutan darat yaitu mobil penumpang, sepeda motor, sepeda, perahu motor temple dan sampan/perahu. Banyaknya kendaraan bermotor dan tidak bermotor menurut jenisnya di Kecamatan Nusa Tabukan dapat dilihat pada tabel 8.2.

Tabel 8.1. Keadaan Jalan Menurut Lapisan Permukaan dan Jenis Jalan di Kecamatan Nusa Tabukan 2018

(m)

Desa	Jalan Nasional			Jalan Kabupaten		
	Aspal	Kerikil	Tanah	Aspal	Kerikil	Tanah
[1]	[2]	[3]	[4]	[5]	[6]	[7]
1. Nusa	600	-	-	-	-	-
2. Nandedakele	1 100	-	-	-	-	-
3. Bukide	1 450	-	-	-	-	-
4. Bukide Timur	1 300	-	-	-	-	-
5. Nanusa	2 850	-	-	-	-	-
<b>2018</b>	<b>7 300</b>	<b>-</b>	<b>-</b>	<b>-</b>	<b>-</b>	<b>-</b>

Sumber : Kantor Camat Nusa Tabukan

Tabel 8.1. Keadaan Jalan Menurut Lapisan Permukaan dan Jenis Jalan di Kecamatan Nusa Tabukan 2018

Desa	Jalan Desa/Desa		
	Aspal	Kerikil	Tanah
	[2]	[3]	[4]
[1]			
1. Nusa	1 250	-	-
2. Nanedakele	1 100	-	-
3. Bukide	1 050	-	-
4. Bukide Timur	300	-	-
5. Nanusa	800	-	-
2018	5 300	-	-

Sumber : Kantor Camat Nusa Tabukan

Tabel 8.2. Keadaan Jalan Menurut Permukaan dan Jenis Jalan di Kecamatan Nusa Tabukan 2018

Desa	(m)					
	Jalan Nasional			Jalan Kabupaten		
	Baik	Sedang	Rusak	Baik	Sedang	Rusak
[1]	[2]	[3]	[4]	[5]	[6]	[7]
1. Nusa	600	-	-	-	-	-
2. Nandedakele	1 100	-	-	-	-	-
3. Bukide	1 450	-	-	-	-	-
4. Bukide Timur	1 300	-	-	-	-	-
5. Nanusa	2 850	-	-	-	-	-
<b>2018</b>	<b>7 300</b>	<b>-</b>	<b>-</b>	<b>-</b>	<b>-</b>	<b>-</b>

Sumber : Kantor Camat Nusa Tabukan



Tabel 8.2. Keadaan Jalan Menurut Permukaan dan Jenis Jalan di Kecamatan Nusa Tabukan 2018

Desa	Jalan Desa/Desa		
	Baik	Sedang	Rusak
	[2]	[3]	[4]
1. Nusa	1 250	-	-
2. Nandedakele	1 100	-	-
3. Bukide	1 050	-	-
4. Bukide Timur	300	-	-
5. Nanusa	800	-	-
2018	5 300	-	-

Sumber : Kantor Camat Nusa Tabukan

Tabel 8.3. Panjang dan Jumlah Jembatan Menurut Konstruksidi Kecamatan Nusa Tabukan 2018

Desa	Panjang (m)	Jenis Konstruksi	
		Beton	Rangka Beton
[1]	[2]	[3]	[4]
1. Nusa	-	-	-
2. Nandedakele	17	2	-
3. Bukide	6	1	1
4. Bukide Timur	10	1	-
5. Nanusa	8	1	-
2018	51	6	1

Sumber : Kantor Camat Nusa Tabukan

Tabel 8.3. Panjang dan Jumlah Jembatan Menurut Konstruksi di Kecamatan Nusa Tabukan 2018

Desa	Jenis Konstruksi		
	Kayu	Penyeberangan	Lainnya
	[1]	[2]	[3]
1. Nusa	-	-	-
2. Nandedakele	-	-	-
3. Bukide	-	-	-
4. Bukide Timur	-	-	-
5. Nanusa	-	-	-
2018	-	-	-

Sumber : Kantor Camat Nusa Tabukan

Tabel 8.4. Banyaknya Kendaraan Bermotor dan Tidak Bermotor Menurut Jenisnya di Kecamatan Nusa Tabukan 2018

Desa	Truk	Bus	Mobil Penumpang	Sepeda Motor
[1]	[2]	[3]	[4]	[5]
1. Nusa	7	-	9	65
2. Nandedakele	3	-	9	53
3. Bukide	2	-	9	13
4. Bukide Timur	1	-	5	31
5. Nanusa	3	-	5	37
2018	16	-	45	234

*Sumber : Kantor-kantor Desa di Kecamatan Nusa Tabukan*

Tabel : 8.4. Banyaknya Kendaraan Bermotor dan Tidak Bermotor Menurut Jenisnya di Kecamatan Nusa Tabukan 2018

Lanjutan

Desa	Sepeda	Perahu Motor Tempel	Sampan/Perahu	Gerobak
[1]	[2]	[3]	[4]	[5]
1. Nusa	18	3	20	21
2. Nandedakele	10	8	10	-
3. Bukide	15	20	25	15
4. Bukide Timur	5	16	20	1
5. Nanusa	25	21	-	1
Jumlah	82	68	77	38

Sumber : Kantor-kantor Desa di Kecamatan Nusa Tabukan

Tabel : 8.5. Banyaknya Sarana Komunikasi  
di Kecamatan Nusa Tabukan  
2018

Desa	Televisi Pribadi	Radio	Jaringan Telepon Seluler (Tower)
[1]	[2]	[3]	[4]
1. Nusa	202	89	-
2. Nandedakele	75	7	1
3. Bukide	200	23	1
4. Bukide Timur	160	-	-
5. Nanusa	305	-	-
2018	1 036	124	2

Sumber : Kantor-kantor Desa di Kecamatan Nusa Tabukan

Tabel : 8.5. Banyaknya Sarana Komunikasi  
di Kecamatan Nusa Tabukan  
2018

Lanjutan				
Desa	Usaha TV Kabel	Jasa Telepon	Parabola	Pos
[1]	[2]	[3]	[4]	[5]
1. Nusa	1	-	8	-
2. Nandedakele	-	-	3	-
3. Bukide	-	-	-	-
4. Bukide Timur	-	-	-	-
5. Nanusa	-	-	30	-
2018	3	-	41	-

Sumber : Kantor-kantor Desa di Kecamatan Nusa Tabukan

Tabel : 8.6.

Lokasi Obyek Wisata  
di Kecamatan Nusa Tabukan  
2018

---

Desa	Lokasi	Obyek
[1]	[2]	[3]
1. Beha	Pantai Kolongan	Wisata Bahari

---

*Sumber : Kantor Camat Nusa Tabukan*



# 9 KEUANGAN DAN HARGA

*Finance and Price*



<https://sangihekab.bps.go.id>

Tabel: 9.1.

Target dan Realisasi PBB  
di Kecamatan Nusa Tabukan  
2018

Desa	Target	Realisasi	Sisa	Persentase (%)
[1]	[2]	[3]	[4]	[5]
1. Nusa	13 090 528	13 090 528	-	100
2. Nandedakele	12 491 724	12 491 724	-	100
3. Bukide	13 300 335	13 300 335	-	100
4. Bukide Timur	8 166 048	8 166 048	-	100
5. Nanusa	7 540 553	7 540 553	-	100
2018	62 029 538	62 029 538	-	100

Sumber : Kantor-kantor Desa di Kecamatan Nusa Tabukan

Tabel: 9.2. Banyaknya Koperasi Menurut Jenisnya  
di Kecamatan Nusa Tabukan  
2018

Desa	Karyawan	Angkutan Darat	Pasar	Serba Usaha	Sekolah
[1]	[2]	[3]	[4]	[5]	[6]
1. Nusa	-	-	-	-	-
2. Nandedakele	-	-	-	-	-
3. Bukide	-	-	-	-	-
4. Bukide Timur	-	-	-	-	-
5. Nanusa	-	-	-	-	-
2018	-	-	-	-	-
2017	-	-	-	-	-
2016	-	-	-	-	-
2015	-	-	-	-	-
2014	-	-	-	-	-

Sumber : Kantor-kantor Desa di Kecamatan Nusa Tabukan

Tabel : 9.3. Banyaknya Koperasi Menurut Jenisnya  
di Kecamatan Nusa Tabukan  
2018

Lanjutan

Desa	Koperasi				
	Karyawan	Angkutan Darat	Pasar	Serba Usaha	Sekolah
[1]	[2]	[3]	[4]	[5]	[6]
1. Nusa	-	-	-	-	-
2. Nandedakele	-	-	-	-	-
3. Bukide	-	-	-	-	-
4. Bukide Timur	-	-	-	-	-
5. Nanusa	-	-	-	1	-
2018	-	-	-	1	-

Sumber : Kantor-kantor Desa di Kecamatan Nusa Tabukan

Tabel : 9.3. Harga Rata-rata Sembilan Bahan Pokok  
di Kecamatan Nusa Tabukan  
2018

Bulan	Beras (kg)	Ikan Asin (kg)	Minyak Kelapa (liter)	Gula Pasir (kg)	Garam (bks kecil)
[1]	[2]	[3]	[4]	[5]	[6]
Januari	12 000	50 000	9 000	14 000	2 000
Pebruari	12 000	50 000	9 000	14 000	2 000
Maret	12 000	50 000	9 000	14 000	2 000
April	12 000	50 000	9 000	14 000	2 000
Mei	12 000	50 000	9 000	14 000	2 000
Juni	12 000	50 000	9 000	14 000	2 000
Juli	12 000	50 000	9 000	14 000	2 000
Agustus	12 000	50 000	9 000	14 000	2 000
September	12 000	50 000	9 000	14 000	2 000
Oktober	12 000	50 000	9 000	14 000	2 000
November	12 000	50 000	9 000	14 000	2 000
Desember	12 000	50 000	9 000	14 000	2 000

Sumber : Kantor-kantor Desa di Kecamatan Nusa Tabukan

Tabel : 9.3. Harga Rata-rata Sembilan Bahan Pokok  
di Kecamatan Nusa Tabukan  
2019

Lanjutan

Bulan	Minyak Tanah (liter)	Sabun (batang)	Teteron* (m <sup>2</sup> )	Batik* (m <sup>2</sup> )
[1]	[2]	[3]	[4]	[5]
Januari	3 000	3 500	22 000	40 000
Pebruari	3 000	3 500	22 000	40 000
Maret	3 000	3 500	22 000	40 000
April	3 000	3 500	22 000	40 000
Mei	3 000	3 500	22 000	40 000
Juni	3 000	3 500	22 000	40 000
Juli	3 000	3 500	22 000	40 000
Agustus	3 000	3 500	22 000	40 000
September	3 000	3500	22 000	40 000
Oktober	3 000	3 500	22 000	40 000
November	3 000	3 500	22 000	40 000
Desember	3 000	3 500	22 000	40 000

Sumber : Kantor Kecamatan Nusa Tabukan

\* Batik dan Teteron dijual di Pasar yang ada di Kecamatan Nusa Tabukan



Sensus  
Penduduk  
2020

# DATA

## MENCERDASKAN BANGSA

— *Enlighten The Nation* —



**BADAN PUSAT STATISTIK  
KABUPATEN KEPULAUAN SANGIHE**  
*Statistics of Kepulauan Sangihe Regency*  
JL. Baru, Tona I, Tahuna Timur 95815

Telp./Fax: (0432) 24547, email : [bps7103@bps.go.id](mailto:bps7103@bps.go.id)  
Website : [sangihekab.bps.go.id](http://sangihekab.bps.go.id)

