


KECAMATAN GRINGSING DALAM ANGKA

2024



KECAMATAN GRINGSING DALAM ANGKA

2024



KECAMATAN GRINGSING DALAM ANGKA 2024

Nomor Publikasi: 33250.24021

Katalog: 1102001.3325110

Ukuran Buku: A5 (14,8 cm x 21 cm)

Jumlah Halaman: xvi + 142 halaman

Naskah:

Badan Pusat Statistik Kabupaten Batang

Gambar Kover oleh:

Badan Pusat Statistik Kabupaten Batang

Ilustrasi Kover:

Area Persawahan Desa Mentosari

Diterbitkan oleh:

© BPS Kabupaten Batang

Dicetak oleh:

Badan Pusat Statistik

Dilarang mengumumkan, mendistribusikan, mengomunikasikan, dan/atau menggandakan sebagian atau seluruh isi buku ini untuk tujuan komersial tanpa izin tertulis dari Badan Pusat Statistik.

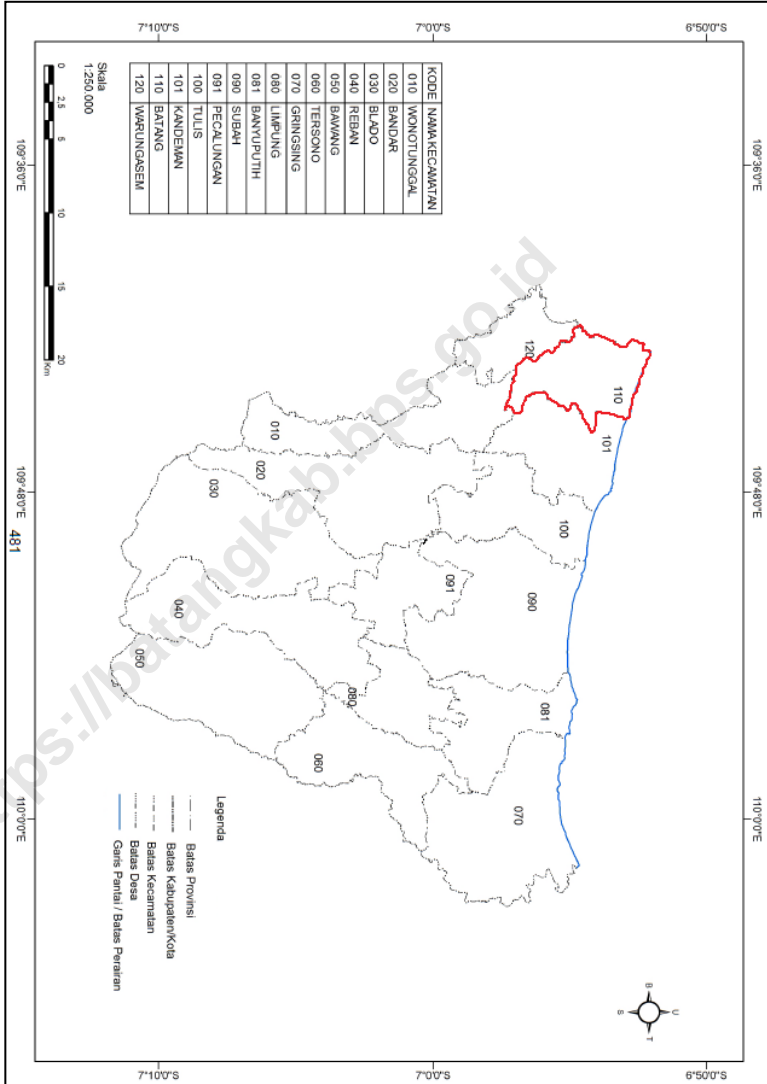
TIM PENYUSUN

Pengarah : Heni Djumadi
Penanggungjawab : Gilang Alip Utama
Editor : Purwanto
Penyusun : Arief Budiman
Pengumpul data : Gilang Alip Utama
Anis Yuliasuti
Mustofa
Irawan Rizki Prasetya
Arief Budiman
Pengolah data : Akmal Setiawan, Arief Budiman
Tata Letak : Gilang Alip Utama
Pembuat kover : Ayu Tiara Ashar Putri

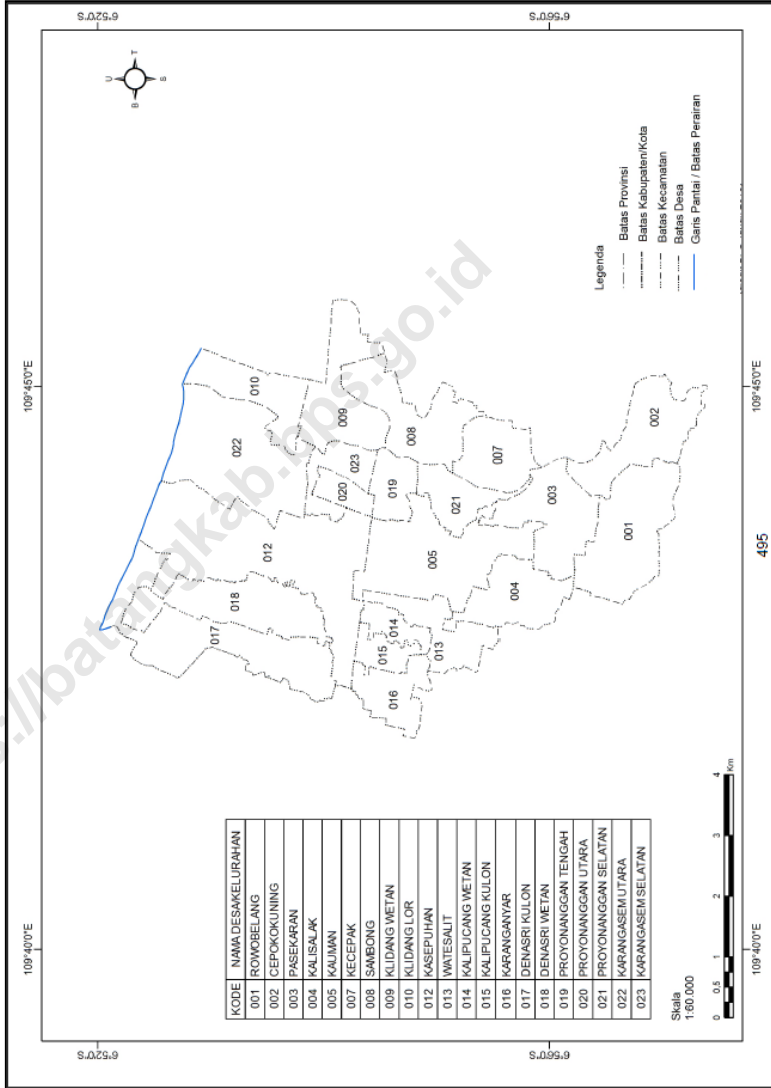
KONTRIBUTOR DATA

1. Dinas Pekerjaan Umum dan Penataan Ruang Kabupaten Batang
2. KPU Kabupaten Batang
3. Dinas Kependudukan dan Pencatatan Sipil Kabupaten Batang
4. Kementrian Agama Kabupaten Batang
5. Dinas Pendidikan dan Kebudayaan Kabupaten Batang
6. Dinas Kesehatan Kabupaten Batang
7. PLKB KECAMATAN GRINGSING
8. Dinas Pangan dan Pertanian Kabupaten Batang
9. Mantri Ternak KECAMATAN GRINGSING
10. Satlantas Polres Batang
11. PUDAM Sendang Kamulyan Batang
12. Dinas Pemberdayaan Masyarakat dan Desa Kabupaten Batang
13. BPKPAD Kabupaten Batang
14. Kantor Camat Gringsing

PETA WILAYAH KABUPATEN BATANG



PETA WILAYAH KECAMATAN GRINGSING





**SAMBUTAN
KEPALA BPS KABUPATEN BATANG**

Assalamu' alaikum wr. wb

Puji syukur kita panjatkan kepada Allah Yang Maha Esa yang telah melimpahkan rahmat-Nya kepada kita semua, sehingga penyusunan publikasi "Kecamatan Gringsing Dalam Angka 2024" dapat diselesaikan secara tepat waktu.

Publikasi ini utamanya berisi data potensi daerah di wilayah Kecamatan Gringsing dari berbagai sektor yang dapat digunakan untuk membantu menyusun perencanaan dan mengevaluasi pembangunan yang telah dilaksanakan.

Kami ucapkan terima kasih dan penghargaan yang setinggi-tingginya kepada semua pihak yang telah turut serta membantu dalam proses penyusunan publikasi, semoga bermanfaat.

Wassalamu' alaikum wr. wb.

Batang, September 2024
Kepala Badan Pusat Statistik
Kabupaten Batang

Heni Djumadi

KATA PENGANTAR

Assalamu' alaikum wr. wb

"Kecamatan Gringsing Dalam Angka 2024" merupakan publikasi tahunan yang menyajikan data statistik secara berkelanjutan. Publikasi ini sebagian besar memuat gambaran mengenai keadaan geografis, pemerintahan, penduduk, sosial dan ekonomi Kecamatan Gringsing pada tahun 2024.

Penghargaan dan ucapan terima kasih yang sebesar-besarnya kami sampaikan kepada berbagai pihak baik instansi pemerintah maupun swasta atas bantuan dan dukungan dalam penyusunan publikasi ini. Semoga publikasi ini bermanfaat bagi pengguna data dan kami harapkan kritik serta saran yang bersifat membangun untuk penyempurnaan publikasi berikutnya.

Wassalamu' alaikum wr. wb.

Batang, September 2024
Penanggung Jawab Kecamatan
Gringsing



Arief Budiman

DAFTAR ISI

	Halaman
Peta Wilayah Kabupaten Batang	v
Peta Wilayah Kecamatan Gringsing	vi
Sambutan Kepala BPS Kabupaten Batang	vii
Kata Pengantar	viii
Daftar Isi	ix
Daftar Tabel	x
Daftar Gambar	xiv
Penjelasan Umum	xv

<https://batangkab.bps.go.id>

DAFTAR TABEL

	Halaman
BAB I. KEADAAN GEOGRAFI	
1.1. Letak dan Keadaan Geografis Kecamatan Gringsing, 2024	5
1.2. Jarak dari Ibukota Kecamatan Gringsing ke Kantor Desa, 2024.....	6
1.3. Letak Titik Koordinat Kantor Desa dan Kantor Kecamatan di Kecamatan Gringsing, 2024.....	7
1.4. Batas Wilayah Desa di Kecamatan Gringsing, 2024.....	8
1.5. Luas Wilayah menurut Jenis Penggunaan Tanah di Kecamatan Gringsing, 2024	9
BAB II. PEMERINTAHAN	
2.1.1 Jumlah Dusun, RW dan RT di Kecamatan Gringsing, 2024	14
2.1.2 Jumlah Perangkat Desa Menurut Jenis Jabatan di Kecamatan Gringsing, 2024	15
2.2.1 Jumlah Tempat Pemungutan Suara (TPS) dan Pemilih pada Pemilu 2024 menurut Desa di Kecamatan Gringsing	17
2.2.2 Rekapitulasi Hasil Penghitungan Perolehan Suara Calon Anggota Dewan Perwakilan Daerah (DPD) pada Pemilu 2024 Menurut Desa di Kecamatan Batang	18
2.2.3 Rekapitulasi Hasil Penghitungan Perolehan Suara Calon Anggota Dewan Perwakilan Rakyat (DPR) pada Pemilu 2024 Menurut Desa di Kecamatan Batang	22
2.2.4 Rekapitulasi Hasil Penghitungan Perolehan Suara Calon Anggota Dewan Perwakilan Rakyat Daerah (DPRD) Provinsi pada Pemilu 2024 Menurut Desa di Kecamatan Batang.....	26
2.2.5 Rekapitulasi Hasil Penghitungan Perolehan Suara Calon Anggota Dewan Perwakilan Rakyat Daerah (DPRD) Kabupaten pada Pemilu 2024 Menurut Desa di Kecamatan Batang.....	30
2.2.6 Rekapitulasi Hasil Penghitungan Perolehan Suara Pasangan Calon Presiden dan Wakil Presiden pada Pemilu 2024 Menurut Desa di Kecamatan Batang	34

BAB III. PENDUDUK

3.1.	Jumlah Penduduk Menurut Jenis Kelamin di Kecamatan Gringsing, 2024	40
3.2.	Jumlah Penduduk menurut Jenis Kelamin, Persentase dan Rasio Jenis Kelamin Menurut Desa di Kecamatan Gringsing, 2021	41
3.3.	Jumlah Penduduk dan Kepadatan Penduduk menurut Desa di Kecamatan Gringsing, 2024.....	42
3.4.	Jumlah Penduduk Menurut Kelompok Umur, Jenis Kelamin, dan Desa/Kelurahan di Kecamatan Gringsing, 2024.....	46
3.5.	Jumlah Penduduk menurut Status Kewarganegaraan di Kecamatan Gringsing, 2024.....	49
3.6.	Lapangan Usaha Utama Penduduk menurut Desa di Kecamatan Gringsing, 2024.....	50
3.6.	Jumlah Penduduk Kelompok Umur dan Rasio Ketergantungan Menurut Desa di Kecamatan Gringsing, 2024.....	51

BAB IV. SOSIAL DAN KESEJAHTERAAN RAKYAT

4.1.1	Jumlah Desa/Kelurahan yang memiliki Fasilitas Sekolah menurut Tingkat Pendidikan di Kecamatan Gringsing, 2024	58
4.1.2	Jumlah Sekolah, Guru dan Murid Raudhatul Athfal Menurut Desa di Kecamatan Gringsing Tahun Pelajaran 2023/2024.....	59
4.1.3	Jumlah Sekolah, Guru dan Murid Madrasah Ibtidaiyah Menurut Desa di Kecamatan Gringsing Tahun Pelajaran 2023/2024	60
4.1.4	Jumlah Sekolah, Guru dan Murid Madrasah Tsanawiyah Menurut Desa di Kecamatan Gringsing Tahun Pelajaran 2023/2024	61
4.1.5	Jumlah Sekolah, Guru dan Murid Madrasah Aliyah Menurut Desa di Kecamatan Gringsing Tahun Pelajaran 2023/2024	62
4.1.6	Jumlah Sekolah, Guru dan Murid Taman Kanak-Kanak Menurut Desa di Kecamatan Gringsing Tahun Pelajaran 2023/2024.....	63
4.1.7	Jumlah Sekolah, Guru dan Murid Sekolah Dasar Menurut Desa di Kecamatan Gringsing Tahun Pelajaran 2023/2024.....	64
4.1.8	Jumlah Sekolah, Guru dan Murid Sekolah Menengah Pertama Menurut Desa di Kecamatan Gringsing Tahun Pelajaran 2023/2024	65
4.1.9	Jumlah Sekolah, Guru dan Murid Sekolah Menengah Atas Menurut Desa di Kecamatan Gringsing Tahun Pelajaran 2023/2024	66
4.1.10	Jumlah Sekolah, Guru dan Murid Sekolah Menengah Kejuruan Menurut Desa di Kecamatan Gringsing Tahun Pelajaran 2023/2024	67
4.2.1	Jumlah Sarana Kesehatan menurut Jenis Sarana Kesehatan dan Desa di Kecamatan Gringsing, 2023.....	68
4.2.2	Jumlah Upaya Kesehatan Bersumberdaya Masyarakat (UKBM) di Kecamatan Gringsing 2024.....	69

4.2.3	Jumlah Penduduk Penyandang Disabilitas menurut Desa di Kecamatan Gringsing, 2024.....	70
4.2.4	Jumlah Tenaga Medis dan Non Medis menurut Jenis Kelamin di Puskesmas Batang, 2023.....	71
4.2.5	Jumlah Peserta Keluarga Berencana Baru/Akseptor Baru di Kecamatan Gringsing, 2023.....	72
4.2.6	Jumlah Peserta Keluarga Berencana Aktif menurut Kontrasepsi di Kecamatan Gringsing, 2023.....	73
4.3.1	Jumlah Keluarga Pengguna Listrik menurut Jenis dan Desa di Kecamatan Gringsing, 2024.....	75
4.3.2	Jenis Bahan Bakar untuk Memasak yang Digunakan oleh Sebagian Besar Keluarga di Kecamatan Gringsing.....	76
4.3.3	Jenis Sumber Air Minum Yang Digunakan oleh Sebagian Besar Keluarga di Kecamatan Gringsing, 2024.....	77
4.3.4	Fasilitas Tempat Buang Air Besar yang Digunakan oleh Sebagian Besar Keluarga di Kecamatan Gringsing, 2024.....	78
4.4.1	Jumlah Tempat Ibadah di Kecamatan Gringsing.....	79
4.4.2	Jumlah Nikah menurut Bulan di Kecamatan Gringsing, 2021-2023.....	80
4.4.3	Jumlah Nikah menurut Desa di Kecamatan Gringsing, 2023.....	81
4.4.4	Jumlah Jemaah Haji menurut Jenis Kelamin dan Desa di Kecamatan Gringsing, 2024.....	82
4.5.1	Jumlah Bantuan Sosial Berdasarkan Data Terpadu Kesejahteraan Sosial Menurut Desa di Kecamatan Gringsing, 2023.....	83
4.5.2	Ketersediaan Fasilitas/Lapangan Olahraga Menurut Jenis Olahraga dan Desa di Kecamatan Gringsing, 2023.....	84
4.5.3	Jumlah Kejadian Bencana Alam menurut Desa dan Jenis Bencana Alam di Kecamatan Gringsing.....	86
4.5.4	Keberadaan Fasilitas/Upaya Antisipasi/Mitigasi Bencana Alam menurut Desa di Kecamatan Gringsing.....	87

BAB V. PERTANIAN

5.1.1	Laporan Luas Tanaman Padi Menurut Bulan di Kecamatan Gringsing, 2023.....	94
5.1.2	Laporan Luas Tanaman Palawija Jagung Menurut Bulan di Kecamatan Gringsing, 2023.....	95
5.1.3	Laporan Luas Tanaman Palawija Kacang Tanah Menurut Bulan di Kecamatan Gringsing, 2023.....	96
5.1.4	Laporan Luas Tanaman Palawija Ubikayu/Singkong Menurut Bulan di Kecamatan Gringsing, 2023.....	97
5.1.5	Laporan Luas Tanaman Palawija Ubi Jalar/Ketela Rambat Menurut Bulan di Kecamatan Gringsing, 2023.....	98

5.2.1	Luas Panen Tanaman Sayuran dan Buah-buahan Semusim Menurut Jenis Tanaman di Kecamatan Gringsing, 2021-2023.....	99
5.2.2	Produksi Tanaman Sayuran dan Buah-buahan Semusim Menurut Jenis Tanaman di Kecamatan Gringsing, 2021-2023	100
5.2.3	Luas Panen Tanaman Biofarmaka Menurut Jenis Tanaman di Kecamatan Gringsing, 2021-2023	101
5.2.4	Produksi Tanaman Biofarmaka Menurut Jenis Tanaman di Kecamatan Gringsing, 2021-2023	102
5.2.5	Luas Panen Tanaman Hias Menurut Kecamatan dan Jenis Tanaman di Kecamatan Gringsing, 2021-2023	103
5.2.6	Produksi Tanaman Hias Menurut Kecamatan dan Jenis Tanaman di Kecamatan Gringsing, 2021-2023	104
5.2.7	Produksi Tanaman Buah-buahan Tahunan Menurut Jenis Tanaman di Kecamatan Gringsing, 2021-2023	105
5.3.1	Jumlah Embung Menurut Desa di Kecamatan Gringsing, 2021- 2023....	106

BAB VI. TRANSPORTASI DAN KOMUNIKASI

6.1.	Jalan Kabupaten Menurut Ruas di Kecamatan Gringsing, 2023.....	111
6.2.	Sarana Transportasi Antar Desa Menurut Desa di Kecamatan Gringsing, 2024.....	113
6.3.	Kondisi Jalan Darat Antar Desa Menurut Desa di Kecamatan Gringsing, 2024.....	114
6.4.	Keberadaan Kantor Pos/Pos Pembantu/Rumah Pos dan Perusahaan/Agen Jasa Ekspedisi Swasta Menurut Desa di Kecamatan Gringsing, 2024.....	115
6.5.	Jumlah Kecelakaan Lalu Lintas Menurut Bulan di Wilayah Polsek Batang, 2023.....	116
6.6.	Kepemilikan Akses Internet di Desa/Kelurahan dan Kondisi Sinyal Telepon Seluler menurut Desa di Kecamatan Gringsing, 2024.....	117

BAB VII. EKONOMI DAN KEUANGAN

7.1.	Jumlah Sarana/Prasarana Ekonomi Menurut Jenis Sarana/Prasarana dan Desa di Kecamatan Gringsing, 2024.....	123
7.2.	Jumlah Sarana Lembaga Keuangan yang Beroperasi Menurut Jenis Lembaga dan Desa di Kecamatan Gringsing, 2024	125
7.3.	Jumlah Koperasi yang Masih Aktif Menurut Jenis Koperasi dan Desa di Kecamatan Gringsing, 2024.....	126

7.4.	Jumlah Pelanggan, Volume Air yang Disalurkan dan Nilai Air Minum yang terjual pada Pelanggan PUDAM Sendang Kamulyan Kabupaten Batang di Kecamatan Gringsing, 2023.....	127
7.5.	Realisasi Dana Desa, Alokasi Dana Desa, Bagi Hasil Pajak dan Retribusi Daerah di Kecamatan Gringsing, 2023 (Rupiah).....	128
7.6	Realisasi Pelaksanaan Anggaran Pendapatan Desa di Kecamatan Gringsing, 2020 (Rupiah)	129
7.7.	Realisasi Pelaksanaan Anggaran Belanja Desa di Kecamatan Gringsing, 2020 (Rupiah)	130
7.8.	Realisasi Pelaksanaan Pembiayaan Desa di Kecamatan Gringsing, 2020 (Rupiah).....	132

BAB VIII.PERBANDINGAN ANTAR KECAMATAN

8.1.	Perbandingan Luas Wilayah Antar Kecamatan, 2024	136
8.2.	Perbandingan Jumlah Penduduk Antar Kecamatan dan <i>Sex Ratio</i> , 2024	137
8.3.	Perbandingan Rasio Ketergantungan Antar Kecamatan di Kabupaten Batang, 2024.....	138

DAFTAR GAMBAR

	Halaman
1. Persentase Wilayah menurut Jenis Penggunaan Lahan di Kecamatan Gringsing, 2024.....	4
2. Jumlah Dusun, RW dan RT di Kecamatan Gringsing, 2023	13
3. Jumlah Penduduk menurut Desa di Kecamatan Gringsing, 2024	38
4. Jumlah Sekolah TK,/RA, SD/MI, SMP/MTs dan SMA/SMK/MA di Kecamatan Gringsing Tahun Pelajaran 2023/2024	56
5. Luas Panen Tanaman Padi dan Palawija di Kecamatan Gringsing, 2023	95
6. Persentase Realisasi Pelaksanaan Anggaran Belanja Desa di Kecamatan Gringsing, 2020.....	125

PENJELASAN UMUM

Tanda-tanda, satuan-satuan, dan lain-lainnya yang digunakan dalam publikasi ini adalah sebagai berikut:

1. TANDA-TANDA

Data tidak tersedia	: ...
Tidak ada atau nol	: –
Data dapat diabaikan	: 0
Tanda decimal	: ,
Data tidak dapat ditampilkan	: NA
Angka perkiraan	: e
Angka sementara	: x
Angka sangat sementara	: xx
Angka diperbaiki	: r

2. SATUAN

barel	: 158,99 liter = 1/6,2898 m ³
hektar (ha)	: 10 000 m ²
kilometer (km)	: 1 000 meter (m)
knot	: 1,8523 km/jam
kuintal	: 100 kg
KWh	: 1 000 Watt hour
MWh	: 1 000 KWh
liter (untuk beras)	: 0,80 kg
ons	: 28,31 gram
ton	: 1 000 kg

Satuan lain: buah, dus, butir, helai/lembar, kaleng, batang, pulsa, ton kilometer (ton-km), jam, menit, persen (%).

Perbedaan angka di belakang koma disebabkan oleh pembulatan angka.

01

KEADAAN GEOGRAFI



BAB I

Keadaan Geografi

PENJELASAN TEKNIS

1. **Lahan sawah** adalah lahan pertanian yang berpetak-petak dan dibatasi oleh pematang (galengan), saluran untuk menahan/ menyalurkan air, yang biasanya ditanami padi sawah tanpa memandang dari mana diperoleh atau status lahan tersebut. Lahan yang dimaksud termasuk lahan yang terdaftar di Pajak Bumi Bangunan, Iuran Pembangunan Daerah, lahan bengkok, lahan serobotan, lahan rawa yang ditanami padi dan lahan bekas tanaman tahunan yang telah dijadikan sawah, baik yang ditanami padi, palawija atau tanaman semusim lainnya.
2. **Tegal/Kebun** adalah lahan pertanian bukan sawah (lahan kering) yang ditanami tanaman semusim atau tahunan dan terpisah dengan halaman sekitar rumah serta penggunaannya tidak berpindah pindah.

BAB I

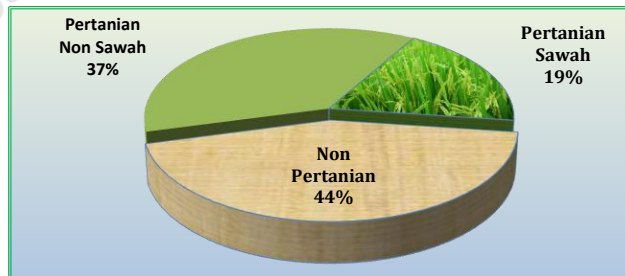
Keadaan Geografi

BAB I KEADAAN GEOGRAFI

Dilihat dari Peta Wilayah Kabupaten Batang, Kecamatan Gringsing berbatasan dengan:

- Sebelah barat : Kecamatan Banyuputih
- Sebelah utara : Laut Jawa
- Sebelah timur : Kabupaten Kendal
- Sebelah selatan : Kecamatan Tersono

Secara administratif Kecamatan Gringsing terdiri dari 15 (lima belas) desa dengan letak kantor kecamatan berada di Desa Gringsing. Berdasarkan data luas wilayah, Kecamatan Gringsing mempunyai luas 7.972,00 Hektar atau sekitar 79,72 Km². Jarak wilayah Kecamatan Gringsing dari barat ke timur ± 10 Km dan dari utara ke selatan ± 10 Km.



Gambar 1. Persentase Wilayah Menurut Jenis Tanah di Kecamatan Gringsing, 2024

Dari hasil laporan desa, diperoleh data mengenai luas lahan keadaan tahun 2023 untuk Kecamatan Gringsing seluruhnya seluas

7.972,00 Ha yang terdiri dari pertanian sawah 1.992,50 Ha dan pertanian non sawah 2.754,45 Ha dan non pertanian 3.225,05 Ha.

Tabel 1.1. Letak dan Keadaan Geografis Kecamatan Gringsing, 2024

Indikator	Keterangan
(1)	(2)
1. Batas Wilayah Kecamatan Gringsing	Utara : Laut Jawa Timur : Kabupaten Kendal Selatan : Kecamatan Tersono Barat : Kecamatan Banyuputih
2. Jarak Wilayah Kecamatan Gringsing	Barat ke Timur : ± 10,00 Km Utara ke Selatan : ± 10,00 Km
3. Jarak Ibukota Kecamatan Gringsing ke Ibukota Kabupaten Sekitarnya	Dari Gringsing ke Batang : ± 43,00 Km Dari Gringsing ke Kendal : ± 25,00 Km Dari Gringsing ke Kota Pekalongan : ± 52,00 Km Dari Gringsing ke Kab Pekalongan : ± 60,00 Km Dari Gringsing ke Kota Semarang : ± 55,00 Km
4. Jarak Ibukota Kecamatan Gringsing ke Ibukota Kecamatan Sekitarnya	Dari Gringsing ke Banyuputih : ± 11,00 Km Dari Gringsing ke Tersono : ± 8,00 Km Dari Gringsing ke Limpung : ± 12,00 Km Dari Gringsing ke Subah : ± 15,00 Km Dari Gringsing ke Reban : ± 23,00 Km Dari Gringsing ke Bawang : ± 16,00 Km
5. Ketinggian Rata-rata Kecamatan Gringsing di Atas Permukaan Laut	: ± 13,00 Meter

Sumber : Kantor Kecamatan

Tabel 1.2. Jarak dari Ibukota Kecamatan Gringsing ke Kantor Desa, 2024

	Desa	Alamat (Dusun)	Jarak (km)
	(1)	(2)	(3)
1	Surodadi	Jl. Raya Surodadi	3,90
2	Sentul	Desa Sentul RT 05 RW 03	4,30
3	Plelen	Jl. Raya Plelen No 382	0,09
4	Kutosari	Jl. Raya Kutosari Gringsing	2,30
5	Mentosari	Jl. Cokro Kembang No 1	3,40
6	Gringsing	Jl. Raya Lama Gringsing	3,30
7	Lebo	Dukuh Gesing RT 01 RW 04	2,70
8	Krengseng	Jl. Desa Krengseng	2,50
9	Kebondalem	Dukuh Rowo Gebang RT 01 RW 04	6,60
10	Yosorejo	Dukuh Yosorejo Desa Yosorejo	7,50
11	Sidorejo	Dukuh Buntu RT 02 RW 03 Sidorejo	8,00
12	Sawangan	Jl. Plelen Ketanggan KM 2	2,90
13	Ketanggan	Jl. Desa Ketanggan Desa Ketanggan	8,00
14	Madugowongjati	Dukuh Jati RT 01 RW 01 Madugowongjati	5,70
15	Tedunan	Jl. Utama Tedunan RT 04 RW 01	6,90

Sumber : BPS, Laporan Desa

Tabel 1.3. Letak Titik Koordinat Kantor Desa dan Kantor Kecamatan di Kecamatan Gringsing, 2024

	Desa	Garis Lintang dan Bujur	
		Lintang Selatan	Bujur Timur
	(1)	(2)	(3)
1.	Surodadi	6,97830	109,99000
2.	Sentul	6,98630	109,99830
3.	Plelen	6,97020	110,01270
4.	Kutosari	6,97220	110,03910
5.	Mentosari	6,97860	110,04490
6.	Gringsing	6,96910	110,04470
7.	Lebo	6,96470	110,03630
8.	Krengseng	6,95080	110,02660
9.	Kebondalem	6,94410	110,04610
10.	Yosorejo	6,93190	110,03080
11.	Sidorejo	6,92440	110,00000
12.	Sawangan	6,96360	109,99630
13.	Ketanggan	6,94500	109,99640
14.	Madugowongjati	6,99020	108,90000
15.	Tedunan	6,99580	110,01190
Kecamatan Gringsing		6,97702	110,0127

Sumber : BPS, Laporan Desa

Tabel 1.4. Batas Wilayah Desa di Kecamatan Gringsing, 2024

Desa	Utara	Selatan	Barat	Timur
(1)	(2)	(3)	(4)	(5)
1. Surodadi	Sawangan	Madugowong jati	Tersono	Sentul
2. Sentul	Plelen	Madugowong jati	Surodadi	Tedunan
3. Plelen	Krengseng	Sentul	Sawangan	Kutosari
4. Kutosari	Lebo	Tedunan	Plelen	Mentosari
5. Mentosari	Gringsing	Kab.Kendal	Kutosari	Kendal
6. Gringsing	Kebondalem	Mentosari	Lebo	Kendal
7. Lebo	Kebondalem	Kutosari	Krengseng	Gringsing
8. Krengseng	Yosorejo	Plelen	Sawangan	Lebo
9. Kebondalem	Kendal	Gringsing	Yosorejo	Kendal
10. Yosorejo	Kendal	Krengseng	Sidorejo	Kebondalem
11. Sidorejo	Laut Jawa	Sawangan	Ketanggan	Yosorejo
12. Sawangan	Sidorejo	Surodadi	Ketanggan	Plelen
13. Ketanggan	Laut Jawa	Banyuputih	Banyuputih	Sawangan
14. Madugowongjati	Surodadi	Tersono	Tersono	Tedunan
15. Tedunan	Kutosari	Tersono	Madugowong jati	Kendal

Keterangan : ¹ Nama kecamatan lain di Kabupaten Batang

² Nama kabupaten lain

Sumber : BPS, Laporan Desa

Tabel 1.5. Luas Wilayah menurut Jenis Tanah di Kecamatan Gringsing, 2024

	Desa	Jenis Tanah (Ha)			Jumlah	Persentase terhadap Total Luas Kecamatan (%)
		Tanah Pertanian Sawah	Tanah Pertanian Bukan Sawah	Tanah Non Pertanian		
	(1)	(2)	(3)	(4)	(5)	(6)
1.	Surodadi	19,00	265,00	20,00	304,00	3,81
2.	Sentul	23,60	309,40	46,00	379,00	4,75
3.	Plelen	136,00	133,50	83,50	353,00	4,43
4.	Kutosari	222,00	261,00	210,00	693,00	8,69
5.	Mentosari	30,97	-	35,03	66,00	0,83
6.	Gringsing	98,09	-	48,91	147,00	1,84
7.	Lebo	37,76	173,18	207,06	418,00	5,24
8.	Krengseng	321,50	35,00	40,50	397,00	4,98
9.	Kebondalem	215,00	20,00	68,00	303,00	3,80
10.	Yosorejo	239,73	47,37	90,90	378,00	4,74
11.	Sidorejo	134,85	144,00	137,15	416,00	5,22
12.	Sawangan	112,00	129,00	1.633,00	1.874,00	23,51
13.	Ketanggan	190,00	746,00	324,00	1.260,00	15,81
14.	Madugowongjati	162,00	85,00	180,00	427,00	5,36
15.	Tedunan	50,00	406,00	101,00	557,00	6,99
Kecamatan Gringsing		1.992,50	2.754,45	3.225,05	7.972	100

Sumber : Laporan Desa

02

PEMERINTAHAN



BAB II

Pemerintahan



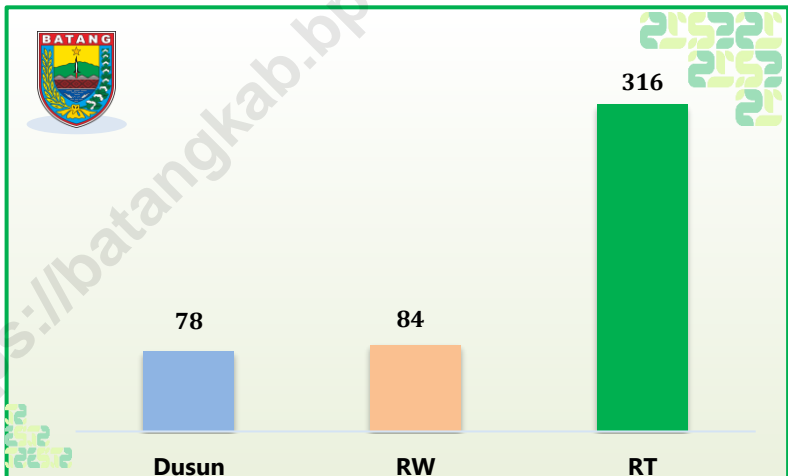
PENJELASAN TEKNIS

1. Menurut sejarah, Batang telah memiliki dua kali periode pemerintahan Kabupaten. Periode I diawali zaman kebangkitan kerajaan Mataram Islam sampai penjajahan asing, yang diperkirakan dari awal abad 17 sampai dengan 31 Desember 1935. Sedang periode II, dimulai awal kebangkitan Orde Baru (8 April 1966) sampai sekarang. Sejak dihapuskan status Kabupaten (1 Januari 1936) sampai tanggal 8 April 1966, Batang tergabung dengan Kabupaten Pekalongan. Pemerintah Kabupaten Daerah Tingkat II Batang terbentuk berdasarkan Undang-undang Nomor 9 Tahun 1965, yang dimuat dalam Lembaran Negara Nomor 52, tanggal 14 Juni 1965 dan Instruksi Menteri Dalam Negeri RI Nomor 20 Tahun 1965, tanggal 14 Juli 1965. Tanggal 8 April 1966, bertepatan hari Jumat Kliwon, yaitu hari yang dianggap penuh berkah bagi masyarakat tradisional Batang, dengan mengambil tempat di bekas Kanjengan Batang lama (rumah dinas yang sekaligus kantor para Bupati Batang lama) dilaksanakan peresmian pembentukan Daerah Tingkat II Batang.
2. Anggota Dewan Perwakilan Rakyat Daerah (DPRD) dipilih melalui pemilihan umum (pemilu) dan dilantik dalam masa jabatan lima tahun.

BAB II Pemerintahan

BAB II PEMERINTAHAN

Kecamatan Gringsing pada tahun 2023 terbagi dalam 15 desa. Wilayah tersebut terdiri dari 78 dusun, 84 Rukun Warga (RW) dan 316 Rukun Tetangga (RT). Jumlah Rukun Tetangga (RT) terbanyak dimiliki oleh Desa Plelen yaitu sebanyak 40 RT, sedangkan yang paling sedikit dimiliki oleh Desa Sentul dan Desa Mentosari, yaitu sebanyak 9 RT.



Gambar 2. Jumlah Dusun, RW dan RT di Kecamatan Gringsing, 2024

Jumlah perangkat desa di Kecamatan Gringsing sebanyak 172 orang. Sementara itu, kantor Kecamatan Gringsing terletak di Jalan Raya Plelen No. 24 Dukuh Plelen, Desa Plelen dengan kode pos 51281 dan nomor telepon (0294) 641001.

Tabel 2.1.1 Jumlah Dusun, RW dan RT di Kecamatan Gringsing, 2024

Desa	Dusun	RW	RT
(1)	(2)	(3)	(4)
1. Surodadi	4	4	10
2. Sentul	2	5	9
3. Plelen	8	10	40
4. Kutosari	8	8	29
5. Mentosari	2	2	9
6. Gringsing	3	9	23
7. Lebo	9	9	21
8. Krengseng	5	6	26
9. Kebondalem	5	5	20
10. Yosorejo	4	4	21
11. Sidorejo	3	3	19
12. Sawangan	7	8	33
13. Ketanggan	6	7	28
14. Madugowongjati	9	2	18
15. Tedunan	3	2	10
Kecamatan Gringsing	78	84	316

Sumber : BPS, Sensus Penduduk 2020

Tabel 2.1.2 Jumlah Perangkat Desa menurut Jenis Jabatan di Kecamatan Gringsing, 2024

Desa	Kepala Desa	Sekretaris Desa	Sekretariat Desa		
			Kaur TU dan Umum	Kaur Keuangan	Kaur Perencanaan
(1)	(2)	(3)	(4)	(5)	(6)
1. Surodadi	1	1	1	1	1
2. Sentul	1	1	1	1	1
3. Plelen	1	1	1	1	1
4. Kutosari	1	1	1	1	1
5. Mentosari	1	1	1	1	1
6. Gringsing	1	1	1	1	1
7. Lebo	1	1	-	1	1
8. Krengseng	1	1	1	1	1
9. Kebondalem	1	1	1	1	1
10. Yosorejo	1	1	1	1	1
11. Sidorejo	1	1	1	1	1
12. Sawangan	1	1	1	1	1
13. Ketanggan	1	1	1	1	1
14. Madugowongjati	1	1	1	1	-
15. Tedunan	1	1	1	1	1
Kecamatan Gringsing	15	15	14	15	14

Tabel 2.1.2 Lanjutan

Desa	Pelaksana Teknis			Pelaksana Kewilayahan
	Kasi Pemerintahan	Kasi Kesejahteraan	Kasi Pelayanan	Kepala Dusun
(1)	(6)	(7)	(8)	(9)
1. Surodadi	-	1	1	4
2. Sentul	1	1	1	2
3. Plelen	1	1	1	5
4. Kutosari	1	1	1	4
5. Mentosari	1	1	1	2
6. Gringsing	1	1	1	3
7. Lebo	1	-	1	7
8. Krengseng	-	1	1	5
9. Kebondalem	-	1	1	5
10. Yosorejo	1	1	1	4
11. Sidorejo	1	1	1	3
12. Sawangan	1	1	1	6
13. Ketanggan	1	1	1	3
14. Madugowongjati	1	1	-	3
15. Tedunan	1	1	1	3
Kecamatan Gringsing	12	14	14	59

Sumber : Kantor Kecamatan

Tabel 2.2.1 Jumlah Tempat Pemungutan Suara (TPS) dan Pemilih pada Pemilu 2024 menurut Desa di Kecamatan Gringsing

Desa	Jumlah TPS	Jumlah Pemilih		
		Laki-laki	Perempuan	Jumlah
(1)	(2)	(3)	(4)	(5)
1 Surodadi	9	1.058	1.094	2.152
2 Sentul	7	863	832	1.695
3 Plelen	15	2.341	2.466	4.807
4 Kutosari	15	2.125	2.093	4.218
5 Mentosari	8	1.031	1.035	2.066
6 Gringsing	14	1.568	1.588	3.156
7 Lebo	15	2.088	2.109	4.197
8 Krengseng	15	2.108	2.209	4.317
9 Kebondalem	15	1.884	1.862	3.746
10 Yosorejo	14	1.663	1.707	3.370
11 Sidorejo	11	1.336	1.361	2.697
12 Sawangan	15	2.264	2.281	4.545
13 Ketanggan	15	2.190	2.132	4.322
14 Madugowongjati	8	988	1.005	1.993
15 Tedunan	7	818	804	1.622
Kecamatan Gringsing	183	24.325	24.578	48.903

Sumber : KPU Kabupaten Batang

Tabel 2.2.2 Rekapitulasi Hasil Penghitungan Perolehan Suara Calon Anggota Dewan Perwakilan Daerah (DPD) pada Pemilu 2024 menurut Desa di Kecamatan Gringsing

	Desa	Jumlah Suara Sah	No. Urut Calon Anggota DPD			
			01	02	03	04
	(1)	(2)	(3)	(4)	(5)	(6)
1	Surodadi	1.343	210	91	82	96
2	Sentul	1.166	229	59	38	89
3	Plelen	2.978	338	180	153	291
4	Kutosari	2.552	396	141	130	201
5	Mentosari	1.420	220	79	48	97
6	Gringsing	2.224	199	163	123	158
7	Lebo	2.678	530	208	121	188
8	Krengseng	2.535	375	263	175	194
9	Kebondalem	2.419	430	129	129	168
10	Yosorejo	1.997	368	140	127	166
11	Sidorejo	1.390	156	137	92	116
12	Sawangan	2.526	341	147	118	184
13	Ketanggan	2.627	386	218	118	165
14	Madugowongjati	1.239	204	96	54	80
15	Tedunan	1.027	203	61	44	92
Kecamatan Gringsing		30.132	4.585	2.112	1.552	2.285

Keterangan No. Urut Calon Anggota DPD :

01 Dr. H. Abdul Kholik, SH., M.Si.
02 Agus Mujayanto

03 Ahmad Baligh Mu'aidi, S.Pd.I.
04 Ir. H. Bambang Sutrisno, MM.

Lanjutan Tabel 2.2.2

Desa	No. Urut Calon Anggota DPD				
	05	06	07	08	09
(1)	(7)	(8)	(9)	(10)	(11)
1 Surodadi	137	125	39	32	109
2 Sentul	108	94	31	27	90
3 Plelen	445	340	93	77	217
4 Kutosari	333	269	80	69	238
5 Mentosari	151	135	41	32	240
6 Gringsing	227	166	55	49	256
7 Lebo	255	164	71	44	389
8 Krengseng	352	197	89	72	168
9 Kebondalem	214	151	64	41	541
10 Yosorejo	220	178	42	44	179
11 Sidorejo	210	103	31	31	171
12 Sawangan	315	260	71	73	219
13 Ketanggan	263	266	55	96	201
14 Madugowongjati	89	83	26	10	102
15 Tedunan	115	86	33	22	166
Kecamatan Gringsing	3.434	2.617	821	719	3.286

Keterangan No. Urut Calon Anggota DPD :

- | | |
|-------------------------------------|----------------------------------|
| 05 Casytha A. Kathmandu, S.E. | 08 Kodirin, S.H., M.M. |
| 06 Denty Eka Widi Pratiwi, SE., MH. | 09 Lamaatus Shobah Dimiyati Rois |
| 07 Ir. Joko Dalmadyo | |

Lanjutan Tabel 2.2.2

Desa	No. Urut Calon Anggota DPD	
	10	11
(1)	(12)	(13)
1 Surodadi	105	317
2 Sentul	82	319
3 Plelen	405	439
4 Kutosari	325	370
5 Mentosari	175	202
6 Gringsing	361	467
7 Lebo	303	405
8 Krengseng	346	315
9 Kebondalem	194	358
10 Yosorejo	151	382
11 Sidorejo	88	255
12 Sawangan	220	578
13 Ketanggan	430	429
14 Madugowongjati	147	348
15 Tedunan	106	99
Kecamatan Gringsing	3.438	5.283

Keterangan No. Urut Calon Anggota DPD :

10 Dr. H. Muhdi, S.H., M.Hum.

11 Taj Yasin

Tabel 2.2.3 Rekapitulasi Hasil Penghitungan Perolehan Suara Calon Anggota Dewan Perwakilan Rakyat (DPR) pada Pemilu 2024 menurut Desa di Kecamatan Gringsing

Desa	Jumlah Suara Sah	No. Urut Partai			
		01	02	03	04
(1)	(2)	(3)	(4)	(5)	(6)
1 Surodadi	1.615	290	103	296	188
2 Sentul	1.398	413	47	164	176
3 Plelen	3.307	590	225	880	553
4 Kutosari	3.043	629	179	315	401
5 Mentosari	1.627	427	59	302	219
6 Gringsing	2.444	483	80	706	348
7 Lebo	2.277	633	150	459	196
8 Krengseng	2.881	679	260	870	372
9 Kebondalem	3.039	820	137	323	409
10 Yosorejo	2.945	426	456	366	486
11 Sidorejo	3.018	800	122	375	508
12 Sawangan	2.571	579	157	364	396
13 Ketanggan	1.787	242	96	464	238
14 Madugowongjati	1.283	283	67	289	165
15 Tedunan	1.505	399	73	182	251
Kecamatan Gringsing	34.740	7.693	2.211	6.355	4.906

Keterangan No. Urut Partai:

- | | | | |
|----|-------------------------------|----|---------------------------------------|
| 01 | Partai Kebangkitan Bangsa | 03 | Partai Demokrasi Indonesia Perjuangan |
| 02 | Partai Gerakan Indonesia Raya | 04 | Partai Golongan Karya |

Lanjutan Tabel 2.2.3

Desa	No. Urut Partai					
	05	06	07	08	09	10
(1)	(7)	(8)	(9)	(10)	(11)	(12)
1 Surodadi	270	1	7	39	-	1
2 Sentul	379	4	7	9	1	-
3 Plelen	388	32	18	113	4	6
4 Kutosari	366	10	19	108	3	6
5 Mentosari	255	14	9	50	8	1
6 Gringsing	160	6	6	76	0	4
7 Lebo	373	7	10	117	3	3
8 Krengseng	221	7	15	123	1	3
9 Kebondalem	338	4	16	85	4	-
10 Yosorejo	236	22	18	221	1	4
11 Sidorejo	504	18	24	110	1	4
12 Sawangan	259	7	22	69	5	12
13 Ketanggan	272	3	4	66	2	3
14 Madugowongjati	213	3	3	11	-	1
15 Tedunan	257	2	4	19	1	4
Kecamatan Gringsing	4.491	140	182	1.216	34	52

Keterangan No. Urut Partai:

- | | | | |
|----|-----------------------------------|----|------------------------------|
| 05 | Partai Nasdem | 08 | Partai Keadilan Sejahtera |
| 06 | Partai Buruh | 09 | Partai Kebangkitan Nusantara |
| 07 | Partai Gelombang Rakyat Indonesia | 10 | Partai Hati Nurani Rakyat |

Lanjutan Tabel 2.2.3

Desa	No. Urut Partai					
	11	12	13	14	15	16
(1)	(13)	(14)	(15)	(16)	(17)	(18)
1 Surodadi	1	17	1	45	25	18
2 Sentul	1	7	2	17	8	14
3 Plelen	1	61	3	52	65	30
4 Kutosari	8	190	4	40	56	37
5 Mentosari	-	113	-	22	7	13
6 Gringsing	1	123	2	16	23	3
7 Lebo	1	57	1	31	19	21
8 Krengseng	5	80	3	36	42	31
9 Kebondalem	11	110	7	47	46	15
10 Yosorejo	7	145	4	19	31	12
11 Sidorejo	3	87	2	55	27	28
12 Sawangan	9	40	3	99	26	32
13 Ketanggan	6	9	4	30	18	28
14 Madugowongjati	1	105	1	8	4	2
15 Tedunan	1	8	1	31	10	16
Kecamatan Gringsing	56	1.152	38	548	407	300

Keterangan No. Urut Partai:

- 11 Partai Garda Republik Indonesia
- 12 Partai Amanat Nasional
- 13 Partai Bulan Bintang

- 14 Partai Demokrat
- 15 Partai Solidaritas Indonesia
- 16 Partai Perindo

Sumber : KPU Kabupaten Batang

Lanjutan Tabel 2.2.3

	Desa	No. Urut Partai	
		17	24
	(1)	(13)	(14)
1	Surodadi	289	24
2	Sentul	147	2
3	Plelen	266	36
4	Kutosari	655	22
5	Mentosari	133	2
6	Gringsing	405	5
7	Lebo	192	4
8	Krengseng	118	9
9	Kebondalem	659	8
10	Yosorejo	488	14
11	Sidorejo	340	19
12	Sawangan	484	8
13	Ketanggan	295	5
14	Madugowongjati	126	1
15	Tedunan	243	3
Kecamatan Gringsing		4.840	162

Keterangan No. Urut Partai:

17 Partai Persatuan Pembangunan 24 Partai Ummat

Sumber : KPU Kabupaten Batang

Tabel 2.2.4 Rekapitulasi Hasil Penghitungan Perolehan Suara Calon Anggota Dewan Perwakilan Rakyat Daerah (DPRD) Provinsi pada Pemilu 2024 menurut Desa di Kecamatan Gringsing

	Desa	Jumlah Suara Sah	No. Urut Partai			
			01	02	03	04
	(1)	(2)	(3)	(4)	(5)	(6)
1	Surodadi	1.438	321	146	327	176
2	Sentul	1.225	502	102	146	194
3	Plelen	3.015	634	304	798	657
4	Kutosari	2.666	722	238	351	464
5	Mentosari	1.501	466	98	258	208
6	Gringsing	2.241	508	127	774	424
7	Lebo	2.074	789	210	477	208
8	Krengseng	2.726	685	291	879	399
9	Kebondalem	2.701	838	174	366	369
10	Yosorejo	2.788	629	598	327	371
11	Sidorejo	2.895	1.113	182	530	532
12	Sawangan	2.413	811	221	352	388
13	Ketanggan	1.498	306	130	514	238
14	Madugowongjati	1.135	348	86	232	215
15	Tedunan	1.296	410	93	213	259
Kecamatan Gringsing		31.612	9.082	3.000	6.544	5.102

Keterangan No. Urut Partai:

- | | | | |
|----|-------------------------------|----|---------------------------------------|
| 01 | Partai Kebangkitan Bangsa | 03 | Partai Demokrasi Indonesia Perjuangan |
| 02 | Partai Gerakan Indonesia Raya | 04 | Partai Golongan Karya |

Lanjutan Tabel 2.2.4

Desa	No. Urut Partai					
	05	06	07	08	09	10
(1)	(7)	(8)	(9)	(10)	(11)	(12)
1 Surodadi	25	5	10	26	-	2
2 Sentul	90	1	9	12	2	-
3 Plelen	85	10	21	145	37	5
4 Kutosari	62	9	16	109	5	1
5 Mentosari	49	6	5	57	-	-
6 Gringsing	31	7	15	78	2	2
7 Lebo	101	4	18	65	3	1
8 Krengseng	54	1	17	97	-	3
9 Kebondalem	85	9	15	63	7	4
10 Yosorejo	57	1	20	282	4	2
11 Sidorejo	112	5	30	78	4	4
12 Sawangan	65	7	22	39	6	5
13 Ketanggan	53	4	6	55	7	1
14 Madugowongjati	33	4	7	19	1	-
15 Tedunan	44	-	5	23	1	1
Kecamatan Gringsing	946	73	216	1.148	79	31

Keterangan No. Urut Partai:

- | | | | |
|----|-----------------------------------|----|------------------------------|
| 05 | Partai Nasdem | 08 | Partai Keadilan Sejahtera |
| 06 | Partai Buruh | 09 | Partai Kebangkitan Nusantara |
| 07 | Partai Gelombang Rakyat Indonesia | 10 | Partai Hati Nurani Rakyat |

Lanjutan Tabel 2.2.4

Desa	No. Urut Partai					
	11	12	13	14	15	16
(1)	(13)	(14)	(15)	(16)	(17)	(18)
1 Surodadi	1	32	-	94	21	13
2 Sentul	1	9	-	20	20	15
3 Plelen	8	73	2	75	45	17
4 Kutosari	5	150	3	228	71	44
5 Mentosari	6	45	1	206	18	10
6 Gringsing	5	97	2	33	31	6
7 Lebo	4	40	3	33	30	8
8 Krengseng	6	33	1	109	44	28
9 Kebondalem	9	94	5	115	39	11
10 Yosorejo	4	53	3	38	42	9
11 Sidorejo	1	36	6	83	41	22
12 Sawangan	7	67	2	117	30	23
13 Ketanggan	6	16	1	57	18	11
14 Madugowongjati	1	115	5	11	4	1
15 Tedunan	3	19	2	39	10	8
Kecamatan Gringsing	67	879	36	1.258	464	226

Keterangan No. Urut Partai:

- | | | | |
|----|---------------------------------|----|------------------------------|
| 11 | Partai Garda Republik Indonesia | 14 | Partai Demokrat |
| 12 | Partai Amanat Nasional | 15 | Partai Solidaritas Indonesia |
| 13 | Partai Bulan Bintang | 16 | Partai Perindo |

Lanjutan Tabel 2.2.4

Desa	No. Urut Partai	
	17	24
(1)	(13)	(14)
1 Surodadi	210	26
2 Sentul	96	3
3 Plelen	52	34
4 Kutosari	154	23
5 Mentosari	62	3
6 Gringsing	90	8
7 Lebo	71	4
8 Krengseng	71	4
9 Kebondalem	484	7
10 Yosorejo	331	16
11 Sidorejo	85	24
12 Sawangan	228	16
13 Ketanggan	67	6
14 Madugowongjati	50	2
15 Tedunan	158	5
Kecamatan Gringsing	2.209	181

Keterangan No. Urut Partai:

17 Partai Persatuan Pembangunan 24 Partai Ummat

Sumber : KPU Kabupaten Batang

Tabel 2.2.5 Rekapitulasi Hasil Penghitungan Perolehan Suara Calon Anggota Dewan Perwakilan Rakyat Daerah (DPRD) Kabupaten pada Pemilu 2024 menurut Desa di Kecamatan Gringsing

	Desa	Jumlah Suara Sah	No. Urut Partai			
			01	02	03	04
	(1)	(2)	(3)	(4)	(5)	(6)
1	Surodadi	1.756	584	165	223	134
2	Sentul	1.450	704	45	104	195
3	Plelen	3.690	1.708	109	392	998
4	Kutosari	3.270	1.253	116	131	861
5	Mentosari	1.692	797	51	252	319
6	Gringsing	2.531	520	70	1.159	355
7	Lebo	3.239	1.752	67	377	503
8	Krengseng	3.091	1.193	172	795	488
9	Kebondalem	2.763	929	111	218	649
10	Yosorejo	2.374	1.181	120	346	241
11	Sidorejo	1.856	548	67	422	342
12	Sawangan	3.333	1.693	94	174	562
13	Ketanggan	3.060	798	489	316	447
14	Madugowongjati	1.629	749	49	141	246
15	Tedunan	1.362	434	129	297	233
Kecamatan Gringsing		37.096	14.843	1.854	5.347	6.573

Keterangan No. Urut Partai:

- | | | | |
|----|-------------------------------|----|---------------------------------------|
| 01 | Partai Kebangkitan Bangsa | 03 | Partai Demokrasi Indonesia Perjuangan |
| 02 | Partai Gerakan Indonesia Raya | 04 | Partai Golongan Karya |

Lanjutan Tabel 2.2.5

Desa	No. Urut Partai					
	05	06	07	08	09	10
(1)	(7)	(8)	(9)	(10)	(11)	(12)
1 Surodadi	37	-	4	41	1	1
2 Sentul	191	2	3	25	1	-
3 Plelen	96	7	7	142	25	5
4 Kutosari	47	3	5	197	4	4
5 Mentosari	23	2	5	63	2	2
6 Gringsing	30	3	3	109	-	1
7 Lebo	109	7	13	81	-	2
8 Krengseng	52	3	13	108	2	2
9 Kebondalem	62	7	12	41	1	1
10 Yosorejo	135	1	11	91	-	2
11 Sidorejo	77	2	6	120	1	2
12 Sawangan	108	1	8	163	5	3
13 Ketanggan	29	2	9	418	1	5
14 Madugowongjati	70	-	1	16	-	2
15 Tedunan	81	-	3	16	-	-
Kecamatan Gringsing	1.147	40	103	1.631	43	32

Keterangan No. Urut Partai:

- | | | | |
|----|-----------------------------------|----|------------------------------|
| 05 | Partai Nasdem | 08 | Partai Keadilan Sejahtera |
| 06 | Partai Buruh | 09 | Partai Kebangkitan Nusantara |
| 07 | Partai Gelombang Rakyat Indonesia | 10 | Partai Hati Nurani Rakyat |

Lanjutan Tabel 2.2.5

Desa	No. Urut Partai					
	11	12	13	14	15	16
(1)	(13)	(14)	(15)	(16)	(17)	(18)
1 Surodadi	-	36	-	123	15	2
2 Sentul	-	5	-	36	6	3
3 Plelen	-	54	1	28	23	2
4 Kutosari	-	193	3	32	15	22
5 Mentosari	-	42	-	18	6	6
6 Gringsing	-	83	1	14	13	1
7 Lebo	-	14	1	87	13	5
8 Krengseng	-	29	-	50	18	11
9 Kebondalem	-	21	4	225	13	3
10 Yosorejo	-	18	-	72	13	7
11 Sidorejo	-	17	-	117	5	11
12 Sawangan	-	110	6	33	17	2
13 Ketanggan	-	93	2	24	13	4
14 Madugowongjati	-	13	1	45	3	6
15 Tedunan	-	82	1	7	-	1
Kecamatan Gringsing	-	810	20	911	173	86

Keterangan No. Urut Partai:

- | | |
|------------------------------------|---------------------------------|
| 11 Partai Garda Republik Indonesia | 14 Partai Demokrat |
| 12 Partai Amanat Nasional | 15 Partai Solidaritas Indonesia |
| 13 Partai Bulan Bintang | 16 Partai Perindo |

Lanjutan Tabel 2.2.5

Desa	No. Urut Partai	
	17	24
(1)	(13)	(14)
1 Surodadi	330	60
2 Sentul	128	2
3 Plelen	57	36
4 Kutosari	376	8
5 Mentosari	101	3
6 Gringsing	156	13
7 Lebo	181	27
8 Krengseng	143	12
9 Kebondalem	448	18
10 Yosorejo	133	3
11 Sidorejo	116	3
12 Sawangan	349	5
13 Ketanggan	379	31
14 Madugowongjati	278	9
15 Tedunan	77	1
Kecamatan Gringsing	3.252	231

Keterangan No. Urut Partai:

17 Partai Persatuan Pembangunan 24 Partai Ummat

Sumber : KPU Kabupaten Batang

Tabel 2.2.6 Rekapitulasi Hasil Penghitungan Perolehan Suara Pasangan Calon Presiden dan Wakil Presiden pada Pemilu 2024 menurut Desa di Kecamatan Gringsing

	Desa	Jumlah Suara Sah	No. Urut Pasangan Calon Presiden dan Wakil Presiden		
			01	02	03
	(1)	(2)	(3)	(4)	(5)
1	Surodadi	1.877	174	1.021	682
2	Sentul	1.510	120	923	467
3	Plelen	3.903	366	2.145	1.392
4	Kutosari	3.497	377	1.851	1.269
5	Mentosari	1.795	193	1.061	541
6	Gringsing	2.666	311	1.418	937
7	Lebo	3.379	339	1.818	1.222
8	Krengseng	3.329	308	1.885	1.136
9	Kebondalem	2.936	219	1.758	959
10	Yosorejo	2.563	223	1.311	1.029
11	Sidorejo	2.104	202	1.097	805
12	Sawangan	3.578	275	1.791	1.512
13	Ketanggan	3.279	320	1.966	993
14	Madugowongjati	1.676	187	1.066	423
15	Tedunan	1.385	182	792	411
Kecamatan Gringsing		39.477	3.796	21.903	13.778

Keterangan No. Urut Pasangan Calon Presiden dan Wakil Presiden:

- 01 H. ANIES RASYID BASWEDAN, Ph.D. & Dr. (H.C.) H. A. MUHAIMIN ISKANDAR
- 02 H. PRABOWO SUBIANTO & GIBRAN RAKABUMING RAKA
- 03 H. GANJAR PRANOWO, S.H., M.I.P. & Prof. Dr. H. M. MAHFUD MD

Sumber : Komisi Pemilihan Umum Kabupaten Batang

03

PENDUDUK



BAB III

Penduduk



PENJELASAN TEKNIS

1. **Laju pertumbuhan penduduk** adalah angka yang menunjukkan persentase penambahan penduduk dalam jangka waktu tertentu.
2. **Kepadatan penduduk** adalah rasio banyaknya penduduk per kilometer.
3. **Rasio jenis kelamin** adalah perbandingan antara penduduk laki-laki dan penduduk perempuan pada suatu wilayah dan waktu tertentu. Biasanya dinyatakan dengan banyaknya penduduk laki-laki untuk 100 penduduk perempuan.

BAB III

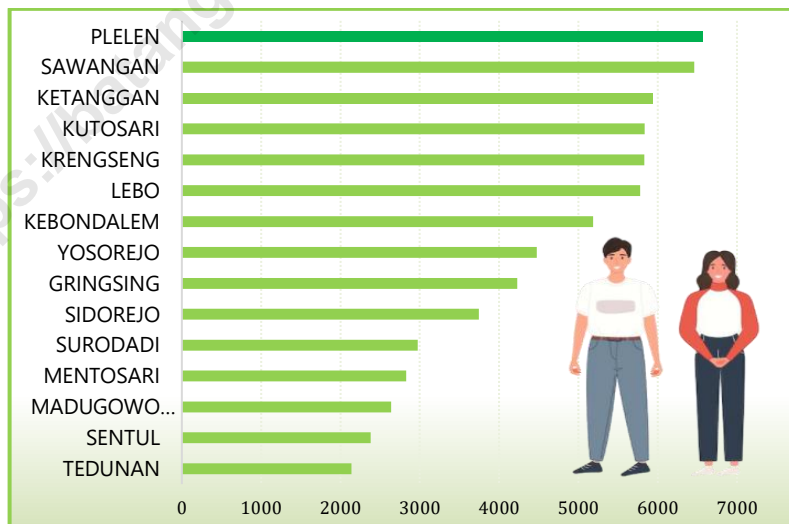
Penduduk



PENDUDUK

Berdasarkan data dari Bank Data Disdukcapil 2023, Kecamatan Gringsing penduduk Kecamatan Gringsing tahun 2023 adalah sebanyak 67.019 jiwa. Adapun desa dengan jumlah penduduk paling banyak dibandingkan desa yang lainnya yaitu Desa Plelen dengan jumlah penduduk 6.570 jiwa. Sebaliknya, desa dengan jumlah penduduk paling sedikit adalah Desa Kebondalem dengan jumlah penduduk yaitu 1.494 jiwa.

Gambar 3. Jumlah Penduduk menurut Desa di Kecamatan Gringsing, 2024



Sumber: Bank Data Disdukcapil kondisi Semester I Tahun 2024

Dari Bank Data Disdukcapil diperoleh informasi pula bahwa rasio jenis kelamin penduduk Kecamatan Gringsing di atas 100 yaitu sebesar 100,39. Hal ini menggambarkan bahwa di Kecamatan Gringsing jumlah penduduk laki-laki lebih banyak daripada jumlah penduduk perempuan.

Sejalan dengan kenaikan Kecamatan Gringsing penduduk maka kepadatan penduduk dalam kurun waktu 2020–2023 cenderung mengalami kenaikan. Pada tahun 2020 tercatat sebesar 722 jiwa/km², kemudian mengalami peningkatan menjadi 921 jiwa/km² di tahun 2023. Jumlah penduduk yang terus bertambah setiap tahun tidak diimbangi dengan pemerataan penyebaran penduduk di tiap desa. Wilayah terpadat tercatat di Desa Mentosari sebanyak 4.285 jiwa/km² dan terjarang penduduknya adalah Desa Sawangan yaitu 345 jiwa/km².

Indikator yang tidak kalah penting lainnya adalah rasio ketergantungan. Angka rasio ketergantungan menyatakan perbandingan antara banyaknya penduduk usia non produktif dengan produktif. Semakin tinggi persentase menunjukkan semakin tingginya beban yang harus ditanggung penduduk yang produktif untuk membiayai hidup penduduk yang tidak produktif. Kecamatan Gringsing mempunyai angka rasio ketergantungan sebesar 43,47 persen.

Tabel 3.1. Jumlah Penduduk menurut Jenis Kelamin di Kecamatan Gringsing, 2024

	Desa	Jenis Kelamin		Total Penduduk
		Laki-laki	Perempuan	
	(1)	(2)	(3)	(4)
1	Surodadi	1.465	1.510	2.975
2	Sentul	1.207	1.175	2.382
3	Plelen	3.257	3.313	6.570
4	Kutosari	2.968	2.869	5.837
5	Mentosari	1.415	1.413	2.828
6	Gringsing	2.132	2.098	4.230
7	Lebo	2.903	2.877	5.780
8	Krengseng	2.872	2.958	5.830
9	Kebondalem	2.585	2.599	5.184
10	Yosorejo	2.246	2.228	4.474
11	Sidorejo	1.853	1.893	3.746
12	Sawangan	3.246	3.216	6.462
13	Ketanggan	3.032	2.909	5.941
14	Madugowongjati	1.307	1.333	2.640
15	Tedunan	1.086	1.054	2.140
Kecamatan Gringsing		33.574	33.445	67.019

Sumber : Bank Data, Disdukcapil.

Tabel 3.2. Jumlah Penduduk Menurut Jenis Kelamin, Persentase, Rasio Jenis Kelamin dan Desa di Kecamatan Gringsing, 2024

	Desa	Jenis Kelamin		Total Penduduk	Persentase	Rasio Jenis Kelamin
		Laki-laki	Perempuan			
	(1)	(2)	(3)	(4)	(5)	(6)
1	Surodadi	1.465	1.510	2.975	4,44	97,02
2	Sentul	1.207	1.175	2.382	3,55	102,72
3	Plelen	3.257	3.313	6.570	9,8	98,31
4	Kutosari	2.968	2.869	5.837	8,71	103,45
5	Mentosari	1.415	1.413	2.828	4,22	100,14
6	Gringsing	2.132	2.098	4.230	6,31	101,62
7	Lebo	2.903	2.877	5.780	8,62	100,9
8	Krengseng	2.872	2.958	5.830	8,7	97,09
9	Kebondalem	2.585	2.599	5.184	7,74	99,46
10	Yosorejo	2.246	2.228	4.474	6,68	100,81
11	Sidorejo	1.853	1.893	3.746	5,59	97,89
12	Sawangan	3.246	3.216	6.462	9,64	100,93
13	Ketanggan	3.032	2.909	5.941	8,86	104,23
14	Madugowongjati	1.307	1.333	2.640	3,94	98,05
15	Tedunan	1.086	1.054	2.140	3,19	103,04
	Kecamatan Gringsing	33.574	33.445	67.019	100	110,39

Sumber : Bank Data, Disdukcapil.

Tabel 3.3. Jumlah Penduduk dan Kepadatan Penduduk menurut Desa di Kecamatan Gringsing, 2024

Desa	Jumlah Penduduk (Jiwa)	Luas Wilayah (Km ²)	Kepadatan Penduduk (Jiwa/Km ²)
(1)	(2)	(3)	(4)
1 Surodadi	2.975	3,04	979
2 Sentul	2.382	3,79	628
3 Plemen	6.570	3,53	1.861
4 Kutosari	5.837	6,93	842
5 Mentosari	2.828	0,66	4.285
6 Gringsing	4.230	1,47	2.878
7 Lebo	5.780	4,18	1.383
8 Krengseng	5.830	3,97	1.469
9 Kebondalem	5.184	3,03	1.711
10 Yosorejo	4.474	3,78	1.184
11 Sidorejo	3.746	4,16	900
12 Sawangan	6.462	18,74	345
13 Ketanggan	5.941	12,60	472
14 Madugowongjati	2.640	4,27	618
15 Tedunan	2.140	5,57	384
Kecamatan Gringsing	67.019	79,72	841

Sumber : Bank Data, Disdukcapil.

Tabel 3.4. Jumlah Penduduk Menurut Kelompok Umur, Jenis Kelamin, dan Desa/Kelurahan di Kecamatan Gringsing, 2024

Desa		0-4 Tahun		5-9 Tahun		10-14 Tahun	
		Laki-laki	Perempuan	Laki-laki	Perempuan	Laki-laki	Perempuan
(1)		(2)	(3)	(4)	(5)	(6)	(7)
1	Surodadi	94	82	115	131	125	120
2	Sentul	77	51	114	96	88	105
3	Plelen	190	207	262	239	291	236
4	Kutosari	185	158	228	245	281	217
5	Mentosari	81	67	112	102	118	130
6	Gringsing	114	105	143	143	171	156
7	Lebo	180	153	237	212	240	235
8	Krengseng	159	153	250	211	204	256
9	Kebondalem	122	132	207	205	227	186
10	Yosorejo	110	121	162	136	180	163
11	Sidorejo	102	102	146	137	153	172
12	Sawangan	174	172	262	247	315	265
13	Ketanggan	180	154	236	250	263	218
14	Madugowongjati	65	60	103	110	82	100
15	Tedunan	64	56	75	76	83	88
Kecamatan Gringsing		1.897	1.773	2.652	2.540	2.821	2.647

Lanjutan Tabel 3.4

Desa		15-19 Tahun		20-24 Tahun		25-29 Tahun	
		Laki-laki	Perempuan	Laki-laki	Perempuan	Laki-laki	Perempuan
(1)		(8)	(9)	(10)	(11)	(12)	(13)
1	Surodadi	106	100	107	108	129	135
2	Sentul	86	90	86	79	74	79
3	Plelen	282	230	267	250	256	246
4	Kutosari	220	217	237	230	255	205
5	Mentosari	102	103	105	84	108	96
6	Gringsing	162	131	157	152	161	151
7	Lebo	207	205	230	218	239	225
8	Krengseng	209	219	221	217	228	207
9	Kebondalem	169	175	190	199	205	191
10	Yosorejo	140	122	132	137	187	166
11	Sidorejo	120	119	115	139	139	139
12	Sawangan	235	205	249	252	259	221
13	Ketanggan	230	198	221	201	229	200
14	Madugowongjati	87	91	104	86	96	86
15	Tedunan	70	60	65	78	91	62
Kecamatan Gringsing		2.425	2.265	2.486	2.430	2.656	2.409

Lanjutan Tabel 3.4

Desa	30-34 Tahun		35-39 Tahun		40-44 Tahun	
	Laki-laki	Perempuan	Laki-laki	Perempuan	Laki-laki	Perempuan
(1)	(14)	(15)	(16)	(17)	(18)	(20)
1 Surodadi	118	118	100	103	102	124
2 Sentul	95	95	93	104	90	90
3 Plelen	240	258	210	228	256	275
4 Kutosari	209	215	217	205	236	222
5 Mentosari	93	110	113	109	110	116
6 Gringsing	161	140	143	153	158	168
7 Lebo	248	214	244	229	211	207
8 Krengseng	228	213	240	213	207	240
9 Kebondalem	213	189	219	212	184	203
10 Yosorejo	218	177	193	163	174	168
11 Sidorejo	169	135	143	137	150	155
12 Sawangan	266	258	226	232	259	266
13 Ketangan	253	223	265	215	233	235
14 Madugowongjati	89	96	100	102	101	98
15 Tedunan	94	92	69	70	95	85
Kecamatan Gringsing	2.694	2.533	2.575	2.475	2.566	2.652

Lanjutan Tabel 3.4

Desa	45-49 Tahun		50-54 Tahun		55-59 Tahun	
	Laki-laki	Perempuan	Laki-laki	Perempuan	Laki-laki	Perempuan
(1)	(21)	(22)	(23)	(24)	(25)	(26)
1 Surodadi	103	108	101	100	88	89
2 Sentul	94	93	61	69	68	58
3 Plelen	233	208	189	226	185	220
4 Kutosari	189	220	188	169	191	215
5 Mentosari	115	108	78	80	81	87
6 Gringsing	176	168	129	146	143	151
7 Lebo	192	208	160	177	151	173
8 Krengseng	199	208	158	170	177	208
9 Kebondalem	181	204	165	209	149	151
10 Yosorejo	152	197	135	165	133	150
11 Sidorejo	143	155	122	110	112	123
12 Sawangan	224	231	187	217	189	200
13 Ketanggan	181	194	160	176	159	189
14 Madugowongjati	99	104	68	90	76	89
15 Tedunan	72	73	54	69	85	80
Kecamatan Gringsing	2.353	2.479	1.955	2.173	1.987	2.183

Lanjutan Tabel 3.4

Desa	60-64 Tahun		65-69 Tahun		70-74 Tahun	
	Laki-laki	Perempuan	Laki-laki	Perempuan	Laki-laki	Perempuan
(1)	(27)	(28)	(29)	(30)	(31)	(32)
1 Surodadi	61	90	62	45	32	30
2 Sentul	51	59	49	51	48	33
3 Plelen	149	167	114	152	79	99
4 Kutosari	130	119	94	97	63	73
5 Mentosari	70	83	54	58	39	32
6 Gringsing	117	114	72	92	68	60
7 Lebo	128	166	106	121	77	63
8 Krengseng	129	167	116	113	74	85
9 Kebondalem	135	125	92	80	65	65
10 Yosorejo	115	117	86	132	75	50
11 Sidorejo	93	120	58	68	49	37
12 Sawangan	149	165	110	129	83	91
13 Ketangan	156	183	108	113	86	83
14 Madugowongjati	81	63	53	61	52	49
15 Tedunan	59	56	37	42	37	28
Kecamatan Gringsing	1.623	1.794	1.211	1.354	927	878

Lanjutan Tabel 3.4

Desa	75 tahun ke atas		Jumlah	
	Laki-laki	Perempuan	Laki-laki	Perempuan
(1)	(33)	(34)	(35)	(36)
1 Surodadi	22	27	1.465	1.510
2 Sentul	33	23	1.207	1.175
3 Plelen	54	72	3.257	3.313
4 Kutosari	45	62	2.968	2.869
5 Mentosari	36	48	1.415	1.413
6 Gringsing	57	68	2.132	2.098
7 Lebo	53	71	2.903	2.877
8 Krengseng	73	78	2.872	2.958
9 Kebondalem	62	73	2.585	2.599
10 Yosorejo	54	64	2.246	2.228
11 Sidorejo	39	45	1.853	1.893
12 Sawangan	59	65	3.246	3.216
13 Ketanggan	72	77	3.032	2.909
14 Madugowongjati	51	48	1.307	1.333
15 Tedunan	36	39	1.086	1.054
Kecamatan Gringsing	746	860	33.574	33.445

Sumber : Bank Data, Disdukcapil

Tabel 3.5. Jumlah Penduduk menurut Status Kewarganegaraan di Kecamatan Gringsing, 2024

Desa	Status Kewarganegaraan	
	WNI	WNA
(1)	(2)	(3)
1 Surodadi	2.975	2
2 Sentul	2.382	-
3 Plelen	6.570	-
4 Kutosari	5.837	3
5 Mentosari	2.828	-
6 Gringsing	4.230	-
7 Lebo	4.474	-
8 Krengseng	5.830	-
9 Kebondalem	6.462	-
10 Yosorejo	5.941	-
11 Sidorejo	5.780	-
12 Sawangan	5.184	4
13 Ketanggan	3.746	24
14 Madugowongjati	2.140	-
15 Tedunan	2.640	-
Kecamatan Gringsing	67.019	33

Sumber : Bank Data, Disdukcapil

Tabel 3.6. Lapangan Usaha Utama Penduduk menurut Desa di Kecamatan Gringsing, 2024

Desa		Lapangan Usaha Utama
(1)		(2)
1	Surodadi	Industri pengolahan
2	Sentul	Industri pengolahan
3	Plelen	Industri pengolahan
4	Kutosari	Pertanian, kehutanan, dan perikanan
5	Mentosari	Pertanian, kehutanan, dan perikanan
6	Gringsing	Perdagangan besar dan eceran, reparasi dan perawatan mobil dan sepeda motor
7	Lebo	Pertanian, kehutanan, dan perikanan
8	Krengseng	Pertanian, kehutanan, dan perikanan
9	Kebondalem	Pertanian, kehutanan, dan perikanan
10	Yosorejo	Pertanian, kehutanan, dan perikanan
11	Sidorejo	Pertanian, kehutanan, dan perikanan
12	Sawangan	Pertanian, kehutanan, dan perikanan
13	Ketanggan	Pertanian, kehutanan, dan perikanan
14	Madugowongjati	Pertanian, kehutanan, dan perikanan
15	Tedunan	Pertanian, kehutanan, dan perikanan
Kecamatan Gringsing		Pertanian, kehutanan, dan perikanan

Sumber : Data Desa

Tabel 3.7. Jumlah Penduduk Kelompok Umur dan Rasio Ketergantungan Menurut Desa di Kecamatan Gringsing, 2024

Desa	Umur 0-14	Umur 15-64	Umur 65+	Rasio Angka Ketergantungan
(1)	(2)	(3)	(4)	(5)
1 Surodadi	667	2.090	218	667
2 Sentul	531	1.614	237	531
3 Pelen	1.425	4.575	570	1.425
4 Kutosari	1.314	4.089	434	1.314
5 Mentosari	610	1.951	267	610
6 Gringsing	832	2.981	417	832
7 Lebo	1.257	4.032	491	1.257
8 Krengseng	1.233	4.058	539	1.233
9 Kebondalem	1.079	3.668	437	1.079
10 Yosorejo	872	3.141	461	872
11 Sidorejo	812	2.638	296	812
12 Sawangan	1.435	4.490	537	1.435
13 Ketanggan	1.301	4.101	539	1.301
14 Madugowongjati	520	1.806	314	520
15 Tedunan	442	1.479	219	442
Kecamatan Batang	14.330	46.713	5.976	14.330

<https://batangkab.bps.go.id>

04

SOSIAL, KESEHATAN, DAN PENDIDIKAN



BAB IV

Sosial, Kesehatan, dan Pendidikan

PENJELASAN TEKNIS

1. **Jenjang Pendidikan Formal** terdiri atas pendidikan dasar, pendidikan menengah, dan pendidikan tinggi. Jenis pendidikan yang diajarkan mencakup pendidikan umum, kejuruan, akademik, profesi, vokasi, keagamaan, dan khusus.
 - a. Pendidikan Dasar berbentuk Sekolah Dasar (SD) dan Madrasah Ibtidaiyah (MI) atau bentuk lain yang sederajat serta Sekolah Menengah Pertama (SMP) dan Madrasah Tsanawiyah (MTs), atau bentuk lain yang sederajat.
 - b. Pendidikan Menengah berbentuk Sekolah Menengah Atas (SMA), Madrasah Aliyah (MA), Sekolah Menengah Kejuruan (SMK), dan Madrasah Aliyah Kejuruan (MAK), atau bentuk lain yang sederajat.
 - c. Pendidikan Tinggi merupakan jenjang pendidikan setelah pendidikan menengah yang mencakup program pendidikan diploma, sarjana, magister, spesialis, dan doktor yang diselenggarakan oleh perguruan tinggi. Perguruan tinggi dapat berbentuk akademi, politeknik, sekolah tinggi, institut, atau universitas.
2. **Rumah Sakit** adalah tempat pemeriksaan dan perawatan kesehatan, biasanya berada di bawah pengawasan dokter/tenaga medis, yang melayani penderita yang sakit untuk berobat rawat jalan atau rawat inap.
3. **Puskesmas** (Pusat Kesehatan Masyarakat) adalah unit pelaksana teknis dinas kesehatan kabupaten/ kota yang mempunyai fungsi utama sebagai penyelenggara pelayanan kesehatan tingkat pertama. Wilayah kerja puskesmas maksimal adalah satu kecamatan dan untuk

dapat menjangkau wilayah kerjanya, puskesmas mempunyai jaringan pelayanan yang meliputi unit Puskesmas Pembantu (Pustu), unit Puskesmas Keliling (Puskel), dan unit bidan desa/komunitas (Peraturan Menteri Kesehatan RI No. 75 Tahun 2015 Tentang Pusat Kesehatan Masyarakat).

<https://batangkab.bps.go.id>

BAB IV

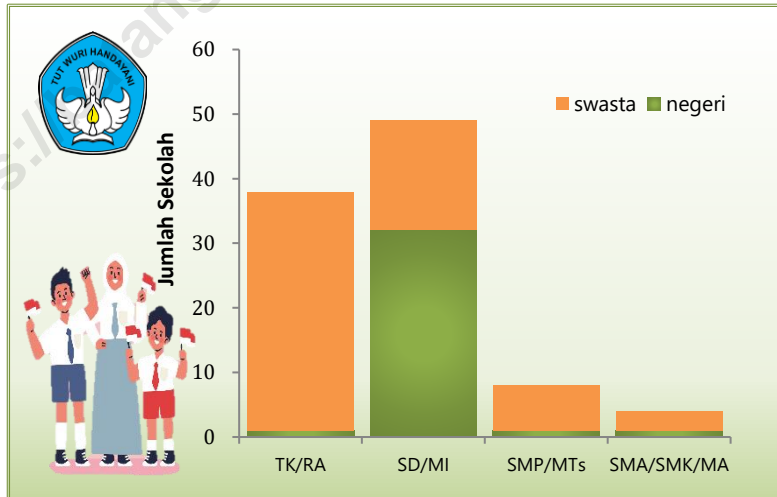
Sosial, Kesehatan, dan Pendidikan

BAB IV

SOSIAL, KESEHATAN, DAN PENDIDIKAN

Peningkatan pendidikan merupakan faktor terpenting dalam pembangunan di Indonesia baik dilihat dari sudut pandang penduduk sebagai obyek pembangunan maupun sebagai subyek pembangunan. Keberhasilan pembangunan di suatu daerah dapat tercapai salah satunya dengan mengupayakan peningkatan pendidikan penduduknya. Tentunya hal ini tidak lepas dari ketersediaan sarana pendidikan yang tersedia di daerah tersebut.

Gambar 4. Jumlah Sekolah TK/RA, SD/MI, SMP/MTs, SMA/SMK/MA di Kecamatan Gringsing, Tahun Pelajaran 2023/2024



Sumber: Dapodik dan Kemenag

Dibawah naungan Dinas Pendidikan dan Kebudayaan, jumlah sekolah TK sebanyak 32 dengan jumlah guru 46 dan jumlah murid 911. Untuk sekolah tingkat SD terdapat 32 sekolah dengan jumlah guru 225 orang dan murid 3.756. Untuk tingkat sekolah menengah pertama atau SMP sebanyak 8 sekolah dengan jumlah guru 125 orang dan murid 2494. Untuk Sekolah SMA sebanyak 3 dengan jumlah guru 64 orang dan murid 642.

Sementara itu, dibawah naungan Kementerian Agama, Kecamatan Gringsing sekolah RA sebanyak 16, dengan jumlah guru 64 orang dan jumlah murid sebanyak 785. Di tingkat MI sebanyak 17 sekolah dengan jumlah guru 153 orang dan murid 2.311. Kemudian, untuk sekolah MTs sebanyak 3 dengan jumlah guru 35 orang dan murid 415.

Selain aspek pendidikan, peningkatan kualitas pembangunan manusia juga perlu didukung dengan peran pemerintah dalam menangani masalah kesehatan masyarakat. Peran tersebut dapat diwujudkan dengan menyediakan fasilitas kesehatan beserta tenaga kesehatannya. Ketersediaan dan kemudahan akses dalam memperoleh fasilitas kesehatan berdampak pada semakin mudahnya masyarakat mendapatkan pelayanan medis secara lebih baik. Adapun sarana kesehatan yang terdapat di Kecamatan Gringsing terdiri dari 2 unit Puskesmas, 1 unit Puskesmas (tanpa rawat inap) dan 1 unit , Poskesdes 11 unit, Posbindu 20 unit, Posyandu 107 unit. Untuk ketersediaan tenaga kesehatan yang ada antara lain Dokter Umum 5 orang, Perawat 27 orang, Dokter Gigi 2 orang, dan Bidan 41 orang.

Kesadaran akan pentingnya KB masyarakat Kecamatan Gringsing pada tahun 2023 cukup baik. Jumlah Pasangan Usia Subur (PUS) sebanyak 15.213, dengan jumlah Akseptor KB Aktif sebanyak 12.280. Jenis Kontrasepsi yang paling banyak adalah suntik 5.038 akseptor, sedangkan jenis kontrasepsi yang paling sedikit adalah mop 30 akseptor.

Tabel 4.1.1 Jumlah Desa/Kelurahan yang memiliki Fasilitas Sekolah menurut Tingkat Pendidikan di Kecamatan Gringsing 2024

Jenjang Pendidikan	Jumlah Desa/Kelurahan
(1)	(2)
TK	22
RA	16
SD	32
MI	17
SMP	5
MTs	3
SMA	1
SMK	1
MA	1
Universitas/Perguruan Tinggi	-

Sumber : Dapodik dan Kementerian Agama Kabupaten Batang

Tabel 4.1.2 Jumlah Sekolah, Guru dan Murid Raudhatul Athfal menurut Desa di Kecamatan Gringsing Tahun Pelajaran 2023/2024 Semester 1

Desa	Sekolah		Guru		Murid	
	Negeri	Swasta	PNS	Non PNS	Laki-laki	Perempuan
(1)	(2)	(3)	(4)	(5)	(6)	(7)
1 Surodadi	-	1	1	3	26	27
2 Sentul	-	1	-	3	27	25
3 Plelen	-	1	-	5	36	31
4 Kutosari	-	1	1	3	20	15
5 Mentosari	-	1	-	4	39	30
6 Gringsing	-	1	1	5	27	34
7 Lebo	-	1	-	4	19	22
8 Krengseng	-	1	-	4	29	31
9 Kebondalem	-	2	-	8	49	47
10 Yosorejo	-	2	-	7	35	57
11 Sidorejo	-	-	-	-	-	-
12 Sawangan	-	2	-	6	34	35
13 Ketanggan	-	1	-	6	32	25
14 Madugowongjati	-	1	-	3	16	17
15 Tedunan	-	-	-	-	-	-
Kecamatan Gringsing	-	16	3	61	389	396

Sumber : Kementerian Agama Kabupaten Batang

Tabel 4.1.3 Jumlah Sekolah, Guru dan Murid Madrasah Ibtidaiyah menurut Desa di Kecamatan Gringsing Tahun Pelajaran 2023/2024 Semester 1

Desa	Sekolah		Guru		Murid	
	Negeri	Swasta	PNS	Non PNS	Laki-laki	Perempuan
(1)	(2)	(3)	(4)	(5)	(6)	(7)
1 Surodadi	-	1	3	6	93	74
2 Sentul	-	1	3	6	70	71
3 Plelen	-	1	4	9	98	110
4 Kutosari	-	1	3	5	65	52
5 Mentosari	-	1	3	5	53	59
6 Gringsing	-	1	4	6	69	60
7 Lebo	-	2	8	8	126	128
8 Krengseng	-	1	3	6	62	68
9 Kebondalem	-	2	5	10	143	134
10 Yosorejo	-	2	5	13	121	127
11 Sidorejo	-	-	-	-	-	-
12 Sawangan	-	2	6	11	126	133
13 Ketanggan	-	1	3	5	59	53
14 Madugowongjati	-	1	4	3	33	45
15 Tedunan	-	1	2	4	46	33
Kecamatan Gringsing	-	17	56	97	1.164	1.147

Sumber : Kementerian Agama Kabupaten Batang

Tabel 4.1.4 Jumlah Sekolah, Guru dan Murid Madrasah Tsanawiyah menurut Desa di Kecamatan Gringsing Tahun Pelajaran 2023/2024 Semester 1

Desa	Sekolah		Guru		Murid	
	Negeri	Swasta	PNS	Non PNS	Laki-laki	Perempuan
(1)	(2)	(3)	(4)	(5)	(6)	(7)
1 Surodadi	-	-	-	-	-	-
2 Sentul	-	-	-	-	-	-
3 Plelen	-	-	-	-	-	-
4 Kutosari	-	-	-	-	-	-
5 Mentosari	-	-	-	-	-	-
6 Gringsing	-	2	8	18	187	145
7 Lebo	-	-	-	-	-	-
8 Krengseng	-	-	-	-	-	-
9 Kebondalem	-	-	-	-	-	-
10 Yosorejo	-	-	-	-	-	-
11 Sidorejo	-	-	-	-	-	-
12 Sawangan	-	1	1	8	53	30
13 Ketanggan	-	-	-	-	-	-
14 Madugowongjati	-	-	-	-	-	-
15 Tedunan	-	-	-	-	-	-
Kecamatan Gringsing	-	3	9	26	240	175

Sumber : Kementerian Agama Kabupaten Batang

Tabel 4.1.5 Jumlah Sekolah, Guru dan Murid Madrasah Aliyah menurut Desa di Kecamatan Gringsing Tahun Pelajaran 2023/2024 Semester 1

Desa	Sekolah		Guru		Murid	
	Negeri	Swasta	PNS	Non PNS	Laki-laki	Perempuan
(1)	(2)	(3)	(4)	(5)	(6)	(7)
1 Surodadi	-	-	-	-	-	-
2 Sentul	-	-	-	-	-	-
3 Plelen	-	-	-	-	-	-
4 Kutosari	-	-	-	-	-	-
5 Mentosari	-	-	-	-	-	-
6 Gringsing	-	-	-	-	-	-
7 Lebo	-	-	-	-	-	-
8 Krengseng	-	-	-	-	-	-
9 Kebondalem	-	-	-	-	-	-
10 Yosorejo	-	-	-	-	-	-
11 Sidorejo	-	-	-	-	-	-
12 Sawangan	-	1	1	12	75	20
13 Ketanggan	-	-	-	-	-	-
14 Madugowongjati	-	-	-	-	-	-
15 Tedunan	-	-	-	-	-	-
Kecamatan Gringsing	-	1	1	12	75	20

Sumber : Kementerian Agama Kabupaten Batang

Tabel 4.1.6 Jumlah Sekolah, Guru dan Murid Taman Kanak-kanak menurut Desa di Kecamatan Gringsing Tahun Pelajaran 2023/2024 Semester 1

Desa	Sekolah		Jumlah Guru	Jumlah Murid
	Negeri	Swasta		
(1)	(2)	(3)	(4)	(5)
1 Surodadi	-	1	3	64
2 Sentul	-	1	1	23
3 Plelen	-	2	2	68
4 Kutosari	1	1	8	123
5 Mentosari	-	1	2	51
6 Gringsing	-	1	3	33
7 Lebo	-	1	4	93
8 Krengseng	-	1	5	65
9 Kebondalem	-	1	1	15
10 Yosorejo	-	-	-	-
11 Sidorejo	-	1	1	27
12 Sawangan	-	3	5	140
13 Ketanggan	-	2	4	90
14 Madugowongjati	-	2	3	60
15 Tedunan	-	3	4	59
Kecamatan Gringsing	1	21	46	911

Sumber : Dinas Pendidikan dan Kebudayaan Kabupaten Batang

Tabel 4.1.7 Jumlah Sekolah, Guru dan Murid Sekolah Dasar menurut Desa di Kecamatan Gringsing Tahun Pelajaran 2023/2024 Semester 1

Desa	Sekolah		Jumlah Guru	Jumlah Murid
	Negeri	Swasta		
(1)	(2)	(3)	(4)	(5)
1 Surodadi	1	-	6	157
2 Sentul	1	-	7	72
3 Plelen	3	-	23	348
4 Kutosari	2	-	13	410
5 Mentosari	1	-	7	189
6 Gringsing	3	-	21	265
7 Lebo	2	-	16	261
8 Krengseng	4	-	31	365
9 Kebondalem	2	-	15	215
10 Yosorejo	1	-	7	160
11 Sidorejo	2	-	14	305
12 Sawangan	3	-	19	302
13 Ketanggan	4	-	26	464
14 Madugowongjati	2	-	15	149
15 Tedunan	1	-	5	94
Kecamatan Gringsing	32	-	225	3.756

Sumber : Dinas Pendidikan dan Kebudayaan Kabupaten Batang

Tabel 4.1.8 Jumlah Sekolah, Guru dan Murid Sekolah Menengah Pertama menurut Desa di Kecamatan Gringsing Tahun Pelajaran 2023/2024 Semester 1

Desa	Sekolah		Jumlah Guru	Jumlah Murid
	Negeri	Swasta		
(1)	(2)	(3)	(4)	(5)
1 Surodadi	1	-	18	313
2 Sentul	-	-	-	-
3 Plelen	-	1	3	24
4 Kutosari	1	1	26	770
5 Mentosari	-	-	-	-
6 Gringsing	-	1	13	386
7 Lebo	1	-	18	550
8 Krengseng	-	-	-	-
9 Kebondalem	1	-	10	288
10 Yosorejo	-	-	-	-
11 Sidorejo	-	-	-	-
12 Sawangan	-	-	-	-
13 Ketanggan	-	1	6	163
14 Madugowongjati	-	-	-	-
15 Tedunan	-	-	-	-
Kecamatan Gringsing	4	4	125	2.494

Sumber : Dinas Pendidikan dan Kebudayaan Kabupaten Batang

Tabel 4.1.9 Jumlah Sekolah, Guru dan Murid Sekolah Menengah Atas menurut Desa di Kecamatan Gringsing Tahun Pelajaran 2023/2024 Semester 1

Desa	Sekolah		Jumlah Guru	Jumlah Murid
	Negeri	Swasta		
(1)	(2)	(3)	(4)	(5)
1 Surodadi	-	-	-	-
2 Sentul	-	-	-	-
3 Plelen	-	-	-	-
4 Kutosari	-	1	5	13
5 Mentosari	-	-	-	-
6 Gringsing	-	1	15	189
7 Lebo	1	-	44	740
8 Krengseng	-	-	-	-
9 Kebondalem	-	-	-	-
10 Yosorejo	-	-	-	-
11 Sidorejo	-	-	-	-
12 Sawangan	-	-	-	-
13 Ketanggan	-	-	-	-
14 Madugowongjati	-	-	-	-
15 Tedunan	-	-	-	-
Kecamatan Gringsing	1	2	64	942

Sumber : Dinas Pendidikan dan Kebudayaan Kabupaten Batang

Tabel 4.1.10 Jumlah Sekolah, Guru dan Murid Sekolah Menengah Kejuruan menurut Desa di Kecamatan Gringsing Tahun Pelajaran 2023/2024 Semester 1

Desa	Sekolah		Jumlah Guru	Jumlah Murid
	Negeri	Swasta		
(1)	(2)	(3)	(4)	(5)
1 Surodadi	-	-	-	-
2 Sentul	-	-	-	-
3 Plemen	-	-	-	-
4 Kutosari	-	-	-	-
5 Mentosari	-	-	-	-
6 Gringsing	-	-	-	-
7 Lebo	-	-	-	-
8 Krengseng	-	-	-	-
9 Kebondalem	-	-	-	-
10 Yosorejo	-	-	-	-
11 Sidorejo	-	-	-	-
12 Sawangan	-	1	13	316
13 Ketanggan	-	-	-	-
14 Madugowongjati	-	-	-	-
15 Tedunan	-	-	-	-
Kecamatan Gringsing	-	1	13	316

Sumber : Dinas Pendidikan dan Kebudayaan Kabupaten Batang

Tabel 4.2.1 Jumlah Sarana Kesehatan menurut Jenis Sarana Kesehatan dan Desa di Kecamatan Gringsing, 2023

Desa	RS	RSB	Poliklinik/ BP	Puskesmas Rawat Inap	Puskesmas Tanpa Rawat Inap	Puskesmas Pembantu
(1)	(2)	(3)	(4)	(5)	(6)	(7)
1. Surodadi	-	-	-	-	1	-
2. Sentul	-	-	-	-	-	-
3. Plelen	-	-	-	-	-	-
4. Kutosari	-	-	1	-	-	-
5. Mentosari	-	-	-	1	-	-
6. Gringsing	-	-	-	-	-	-
7. Lebo	-	-	-	-	-	-
8. Krengseng	-	-	-	-	-	-
9. Kebondalem	-	-	-	-	-	-
10. Yosorejo	-	-	-	-	-	-
11. Sidorejo	-	-	-	-	-	1
12. Sawangan	-	-	-	-	-	-
13. Ketanggan	-	-	-	-	-	1
14. Madugowongjati	-	-	-	-	-	-
15. Tedunan	-	-	-	-	-	-
Kecamatan Gringsing	-	-	1	1	1	2

Sumber : Laporan Desa

Tabel 4.2.2 Jumlah Upaya Kesehatan Bersumberdaya Masyarakat (UKBM) di Kecamatan Gringsing 2023

Desa		Posyandu Aktif Sebulan Sekali	Posbindu Aktif
(1)		(2)	(3)
1	Surodadi	4	4
2	Sentul	5	2
3	Plelen	8	2
4	Kutosari	10	1
5	Mentosari	4	1
6	Gringsing	14	1
7	Lebo	11	1
8	Krengseng	10	1
9	Kebondalem	8	1
10	Yosorejo	8	1
11	Sidorejo	3	1
12	Sawangan	6	1
13	Ketanggan	6	1
14	Madugowongjati	7	1
15	Tedunan	3	1
Kecamatan Gringsing		107	20

Sumber : Laporan Desa

Tabel 4.2.3 Jumlah Penduduk penyandang disabilitas menurut Desa di Kecamatan Gringsing, 2024

Desa		Penduduk penyandang disabilitas
(1)		(2)
1.	Surodadi	11
2.	Sentul	13
3.	Plelen	28
4.	Kutosari	15
5.	Mentosari	12
6.	Gringsing	11
7.	Lebo	24
8.	Krengseng	6
9.	Kebondalem	22
10.	Yosorejo	9
11.	Sidorejo	10
12.	Sawangan	16
13.	Ketanggan	23
14.	Madugowongjati	16
15.	Tedunan	11
Kecamatan Gringsing		227

Sumber : Laporan Desa

Tabel 4.2.4 Jumlah Tenaga Medis dan Non Medis menurut Jenis Kelamin di Puskesmas Gringsing ,2023

Rincian	Laki-laki	Perempuan	Jumlah
(1)	(2)	(3)	(4)
Jumlah Tenaga Medis			
- Dokter Spesialis	-	-	-
- Dokter Umum	1	4	5
- Dokter Gigi	-	2	2
- Dokter Gigi Spesialis	-	-	-
Jumlah Tenaga Keperawatan dan Kebidanan			
- Perawat	13	14	27
- Bidan	-	42	42
Jumlah Tenaga KM, Kesehatan Lingkungan dan Gizi			
- Kesehatan Masyarakat	-	2	2
- Kesehatan Lingkungan	2	1	3
- Gizi	-	2	2
Jumlah Tenaga TB, Keterampilan Fisik dan Keteknisian Medis			
- Ahli Laboratorium Medik	-	3	3
- Tenaga Teknik Biomedika Lainnya	-	-	-
- Keterampilan Fisik	-	-	-
- Keteknisian Medis	-	5	5
Jumlah Tenaga Kefarmasian			
- Tenaga Teknis Kefarmasian	-	3	3
- Apoteker	-	1	1
Jumlah Tenaga Penunjang/Pendukung Kesehatan			
- Pejabat Struktural	-	-	-
- Tenaga Dukungan Manajemen	4	5	9

Sumber : Dinas Kesehatan Kabupaten Batang

Tabel 4.2.5 Jumlah Peserta Keluarga Berencana Baru/Akseptor Baru di Kecamatan Gringsing, 2023

Desa		Metode Kontrasepsi							Jumlah
		IUD	MOW	MOP	Kondom	Implant	Suntikan	Pil	
(1)		(2)	(3)	(4)	(5)	(6)	(7)	(8)	(9)
1.	Surodadi	11	2	-	3	52	28	18	114
2.	Sentul	2	0	-	5	20	38	26	91
3.	Plelen	11	5	-	8	90	112	10	236
4.	Kutosari	4	0	-	2	53	45	11	115
5.	Mentosari	5	2	-	8	14	37	9	75
6.	Gringsing	1	4	-	0	34	36	10	85
7.	Lebo	3	0	-	1	45	35	10	94
8.	Krengseng	5	5	-	1	56	30	6	103
9.	Kebondalem	1	1	-	4	34	54	7	101
10.	Yosorejo	1	0	-	3	37	36	9	86
11.	Sidorejo	1	0	-	2	31	32	20	86
12.	Sawangan	5	0	-	0	70	106	16	197
13.	Ketanggan	9	2	-	1	30	48	47	137
14.	Madugowongjati	2	0	-	9	15	19	23	68
15.	Tedunan	6	0	-	1	41	80	22	150
Kecamatan Gringsing		67	21	-	48	622	736	244	1.738

Tabel 4.2.6 Jumlah Peserta Keluarga Berencana Aktif menurut Kontrasepsi di Kecamatan Gringsing, 2023

Desa		Metode Kontrasepsi				
		IUD	MOW	MOP	Kondom	Implant
(1)		(2)	(3)	(4)	(5)	(6)
1.	Surodadi	34	20	0	28	109
2.	Sentul	23	15	0	52	51
3.	Plelen	58	72	5	56	203
4.	Kutosari	34	32	4	64	154
5.	Mentosari	27	27	3	46	63
6.	Gringsing	28	50	0	93	96
7.	Lebo	30	46	1	83	112
8.	Krengseng	35	41	2	82	167
9.	Kebondalem	28	27	0	28	110
10.	Yosorejo	22	52	1	70	87
11.	Sidorejo	20	7	1	29	123
12.	Sawangan	38	33	4	51	220
13.	Ketanggan	20	12	2	82	95
14.	Madugowongjati	26	13	0	54	66
15.	Tedunan	30	12	7	59	93
Kecamatan Gringsing		453	459	30	877	1.749

Lanjutan Tabel 4.2.6

Desa		Metode Kontrasepsi			PUS	Persentase
		Suntikan	Pil	Jumlah		
(1)		(7)	(8)	(9)	(10)	(11)
1.	Surodadi	183	152	526	606	86,8
2.	Sentul	181	157	479	557	86,0
3.	Plelen	558	271	1.223	1401	87,3
4.	Kutosari	417	283	988	1289	76,6
5.	Mentosari	156	171	493	566	87,1
6.	Gringsing	355	193	815	968	84,2
7.	Lebo	444	293	1.009	1292	78,1
8.	Krengseng	517	229	1.073	1316	81,5
9.	Kebondalem	388	310	891	1193	74,7
10.	Yosorejo	364	205	801	1042	76,9
11.	Sidorejo	337	160	677	899	75,3
12.	Sawangan	606	400	1.352	1572	86,0
13.	Ketanggan	304	422	937	1313	71,4
14.	Madugowongjati	129	226	514	619	83,0
15.	Tedunan	99	202	502	580	86,6
Kecamatan Gringsing		5.038	3.674	12.280	15.213	80,7

Sumber : PLKB Kecamatan Gringsing

Tabel 4.3.1 Jumlah Keluarga Pengguna Listrik menurut Jenis dan Desa di Kecamatan Gringsing, 2024

Desa		Pengguna Listrik			Bukan Pengguna Listrik
		PLN	Non PLN	Jumlah	
(1)		(2)	(2)	(3)	(4)
1.	Surodadi	1.029	0	1.029	0
2.	Sentul	777	0	777	0
3.	Plelen	2.239	0	2.239	0
4.	Kutosari	1.943	0	1.943	0
5.	Mentosari	1.001	0	1.001	0
6.	Gringsing	1.526	0	1.526	0
7.	Lebo	1.964	0	1.964	0
8.	Krengseng	2.106	0	2.106	0
9.	Kebondalem	1.827	0	1.827	0
10.	Yosorejo	1.691	0	1.691	0
11.	Sidorejo	1.362	0	1.362	0
12.	Sawangan	2.262	0	2.262	0
13.	Ketanggan	2.071	0	2.071	0
14.	Madugowongjati	926	0	926	0
15.	Tedunan	734	0	734	0
Kecamatan Gringsing		23.458		23.458	

Sumber : Laporan Desa

Tabel 4.3.2 Desa menurut jenis Bahan Bakar untuk Memasak yang Digunakan oleh Sebagian Besar Keluarga di Kecamatan Gringsing, 2024

Desa		Jenis Bahan Bakar
(1)		(2)
1.	Surodadi	Elpiji 3 kg
2.	Sentul	Elpiji 3 kg
3.	Plelen	Elpiji 3 kg
4.	Kutosari	Elpiji 3 kg
5.	Mentosari	Elpiji 3 kg
6.	Gringsing	Elpiji 3 kg
7.	Lebo	Elpiji 3 kg
8.	Krengseng	Elpiji 3 kg
9.	Kebondalem	Elpiji 3 kg
10.	Yosorejo	Elpiji 3 kg
11.	Sidorejo	Elpiji 3 kg
12.	Sawangan	Elpiji 3 kg
13.	Ketanggan	Elpiji 3 kg
14.	Madugowongjati	Elpiji 3 kg
15.	Tedunan	Elpiji 3 kg

Sumber : Laporan Desa

Tabel 4.3.3 Desa menurut jenis Sumber Air Minum Yang Digunakan oleh Sebagian Besar Keluarga di Kecamatan Gringsing, 2024

Desa		Jenis Sumber Air Minum
(1)		(2)
1.	Surodadi	Sumur bor atau pompa
2.	Sentul	Ledeng dengan meteran
3.	Plelen	Sumur bor atau pompa
4.	Kutosari	Sumur
5.	Mentosari	Sumur bor atau pompa
6.	Gringsing	Sumur bor atau pompa
7.	Lebo	Sumur bor atau pompa
8.	Krengseng	Sumur bor atau pompa
9.	Kebondalem	Sumur bor atau pompa
10.	Yosorejo	Sumur bor atau pompa
11.	Sidorejo	Ledeng dengan meteran
12.	Sawangan	Sumur bor atau pompa
13.	Ketanggan	Mata air
14.	Madugowongjati	Sumur bor atau pompa
15.	Tedunan	Sumur bor atau pompa

Sumber : Laporan Desa

Tabel 4.3.4 Desa menurut Fasilitas Tempat Buang Air Besar yang Digunakan oleh Sebagian Besar Keluarga di Kecamatan Gringsing, 2024

Desa		Fasilitas Tempat Buang Air Besar
(1)		(2)
1.	Surodadi	Jamban sendiri
2.	Sentul	Jamban sendiri
3.	Plelen	Jamban sendiri
4.	Kutosari	Jamban sendiri
5.	Mentosari	Jamban sendiri
6.	Gringsing	Jamban sendiri
7.	Lebo	Jamban sendiri
8.	Krengseng	Jamban sendiri
9.	Kebondalem	Jamban sendiri
10.	Yosorejo	Jamban sendiri
11.	Sidorejo	Jamban sendiri
12.	Sawangan	Jamban sendiri
13.	Ketanggan	Jamban sendiri
14.	Madugowongjati	Jamban sendiri
15.	Tedunan	Jamban sendiri

Sumber : Laporan Desa

Tabel 4.4.1 Jumlah Tempat Ibadah di Kecamatan Gringsing, 2024

Desa		Masjid	Musholla	Gereja Kristen	Gereja Katolik	Pura	Wihara
(1)		(2)	(3)	(4)	(5)	(6)	(7)
1	Surodadi	4	15	-	-	-	-
2	Sentul	2	14	-	-	-	-
3	Plelen	8	18	1	-	-	-
4	Kutosari	3	21	-	-	-	-
5	Mentosari	1	9	-	-	-	-
6	Gringsing	2	14	-	-	-	-
7	Lebo	3	22	-	-	-	-
8	Krengseng	5	13	-	-	-	-
9	Kebondalem	4	17	-	-	-	-
10	Yosorejo	2	17	-	-	-	-
11	Sidorejo	4	11	1	-	-	-
12	Sawangan	6	23	-	-	-	-
13	Ketanggan	6	19	-	-	-	-
14	Madugowongjati	4	18	-	-	-	-
15	Tedunan	3	17	-	-	-	-
Kecamatan Gringsing		57	248	2	-	-	-

Sumber : Laporan Desa

Tabel 4.4.2 Jumlah Nikah menurut Bulan di Kecamatan Gringsing, 2021-2023

Bulan		Tahun		
		2021	2022	2023
(1)		(2)	(3)	(4)
1	Januari	41	24	34
2	Februari	20	36	23
3	Maret	41	54	39
4	April	23	7	21
5	Mei	50	72	59
6	Juni	28	22	44
7	Juli	63	109	64
8	Agustus	28	5	17
9	September	46	55	44
10	Oktober	39	44	51
11	November	70	65	45
12	Desember	45	43	37
Kecamatan Gringsing		494	536	478

Sumber : Kementerian Agama Kabupaten Batang

Tabel 4.4.3 Jumlah Nikah menurut Desa di Kecamatan Gringsing, 2023

Desa		Lokasi Nikah		Jumlah	
		Di Kantor	Luar Kantor		
(1)		(2)	(3)	(4)	
1	Surodadi	2	15	17	
2	Sentul	2	10	12	
3	Plelen	10	39	49	
4	Kutosari	4	33	37	
5	Mentosari	2	13	15	
6	Gringsing	8	29	37	
7	Lebo	11	31	42	
8	Krengseng	12	26	38	
9	Kebondalem	3	34	37	
10	Yosorejo	9	32	41	
11	Sidorejo	6	23	29	
12	Sawangan	8	39	47	
13	Ketanggan	8	31	39	
14	Madugowongjati	1	19	20	
15	Tedunan	1	17	18	
Kecamatan Gringsing		2023	87	391	478
		2022	118	418	536

Sumber : Kementerian Agama Kabupaten Batang

Tabel 4.4.4 Jumlah Jemaah Haji menurut Jenis Kelamin dan Desa di Kecamatan Gringsing, 2023

Desa		Jenis Kelamin		Jumlah
		Laki-laki	Perempuan	
(1)		(2)	(3)	(4)
1	Surodadi			12
2	Sentul			2
3	Plelen			4
4	Kutosari			7
5	Mentosari			4
6	Gringsing			8
7	Lebo			11
8	Krengseng			6
9	Kebondalem			9
10	Yosorejo			1
11	Sidorejo			-
12	Sawangan			1
13	Ketanggan			-
14	Madugowongjati			14
15	Tedunan			-
Kecamatan Gringsing		2023		79
		2022		14

Keterangan : Tahun 2020 dan 2021 tidak ada pemberangkatan haji karena pandemi covid-19

Sumber : Kementerian Agama Kabupaten Batang

Tabel 4.5.1 Jumlah Bantuan Sosial Berdasarkan Data Terpadu Kesejahteraan Sosial Menurut Desa di Kecamatan Gringsing, 2023

Desa		Program Keluarga Harapan (ruta)	KIS/PBI/BPJS Ditanggung oleh APBN (jiwa)	Kartu Indonesia Pintar (ruta)	Bantuan Sosial Pangan (ruta)
(1)		(2)	(3)	(4)	(5)
1.	Surodadi	94	874		186
2.	Sentul	185	1516		356
3.	Plelen	159	1453		488
4.	Kutosari	204	1297		211
5.	Mentosari	97	1073		243
6.	Gringsing	81	656		125
7.	Lebo	225	2110		427
8.	Krengseng	130	1195		304
9.	Kebondalem	171	1458		235
10.	Yosorejo	152	1062		444
11.	Sidorejo	164	1389		407
12.	Sawangan	140	1318		250
13.	Ketanggan	197	1620		334
14.	Madugowongjati	139	1185		282
15.	Tedunan	59	1199		147
Kecamatan Gringsing		2.197	19.405		4.439

Sumber : KEPMENSOS

Tabel 4.5.2 Ketersediaan Fasilitas/Lapangan Olahraga Menurut Jenis Olahraga dan Desa di Kecamatan Gringsing, 2023

Desa		Sepak Bola	Bola Voli	Bulu Tangkis	Bola Basket
(1)		(2)	(3)	(4)	(5)
1.	Surodadi	Ada baik	Ada baik	Ada baik	Tidak ada
2.	Sentul	Ada baik	Ada baik	Ada baik	Tidak ada
3.	Plelen	Ada baik	Ada rusak sedang	Ada baik	Tidak ada
4.	Kutosari	Ada baik	Ada baik	Ada baik	Tidak ada
5.	Mentosari	Ada rusak sedang	Ada rusak sedang	Ada baik	Tidak ada
6.	Gringsing	Ada baik	Ada baik	Ada baik	Tidak ada
7.	Lebo	Ada baik	Ada baik	Ada baik	Tidak ada
8.	Krengseng	Ada baik	Ada baik	Ada baik	Tidak ada
9.	Kebondalem	Ada baik	Ada baik	Ada baik	Tidak ada
10.	Yosorejo	Ada baik	Ada baik	Tidak ada	Tidak ada
11.	Sidorejo	Ada baik	Ada baik	Tidak ada	Tidak ada
12.	Sawangan	Ada rusak sedang	Ada baik	Ada rusak sedang	Tidak ada
13.	Ketanggan	Ada baik	Ada baik	Ada baik	Tidak ada
14.	Madugowongjati	Ada baik	Ada baik	Tidak ada	Tidak ada
15.	Tedunan	Ada baik	Ada baik	Ada baik	Tidak ada

Lanjutan Tabel 4.5.2

Desa		Tenis Lapangan	Tenis meja	Futsal	Renang
(1)		(6)	(7)	(8)	(9)
1.	Surodadi	Tidak ada	Ada baik	Tidak ada	Tidak ada
2.	Sentul	Tidak ada	Ada baik	Tidak ada	Tidak ada
3.	Plelen	Tidak ada	Ada baik	Tidak ada	Tidak ada
4.	Kutosari	Tidak ada	Ada rusak sedang	Tidak ada	Tidak ada
5.	Mentosari	Tidak ada	Ada rusak sedang	Tidak ada	Ada baik
6.	Gringsing	Tidak ada	Tidak ada	Ada baik	Tidak ada
7.	Lebo	Tidak ada	Ada baik	Tidak ada	Tidak ada
8.	Krengseng	Tidak ada	Tidak ada	Tidak ada	Tidak ada
9.	Kebondalem	Tidak ada	Ada baik	Tidak ada	Tidak ada
10.	Yosorejo	Tidak ada	Tidak ada	Tidak ada	Tidak ada
11.	Sidorejo	Tidak ada	Ada baik	Tidak ada	Tidak ada
12.	Sawangan	Tidak ada	Ada rusak sedang	Tidak ada	Tidak ada
13.	Ketanggan	Tidak ada	Ada baik	Tidak ada	Tidak ada
14.	Madugowongjati	Tidak ada	Ada baik	Tidak ada	Tidak ada
15.	Tedunan	Tidak ada	Ada baik	Tidak ada	Tidak ada

Sumber : Laporan Desa

Tabel 4.5.3 Jumlah Kejadian Bencana Alam menurut Desa dan Jenis Bencana Alam di Kecamatan Gringsing, 2023

Desa		Tanah Longsor	Banjir	Angin Kencang	Tanah Longsor
(1)		(2)	(3)	(4)	(5)
1.	Surodadi	Tidak ada	Tidak ada	Tidak ada	Tidak ada
2.	Sentul	Tidak ada	Tidak ada	Tidak ada	Tidak ada
3.	Plelen	Tidak ada	Tidak ada	Tidak ada	Tidak ada
4.	Kutosari	Tidak ada	Tidak ada	Tidak ada	Tidak ada
5.	Mentosari	Tidak ada	Tidak ada	Tidak ada	Tidak ada
6.	Gringsing	Tidak ada	Tidak ada	Tidak ada	Tidak ada
7.	Lebo	Tidak ada	Tidak ada	Tidak ada	Tidak ada
8.	Krengseng	Tidak ada	Tidak ada	Tidak ada	Tidak ada
9.	Kebondalem	Tidak ada	Tidak ada	Tidak ada	Tidak ada
10.	Yosorejo	Tidak ada	Tidak ada	Tidak ada	Tidak ada
11.	Sidorejo	Tidak ada	Tidak ada	Tidak ada	Tidak ada
12.	Sawangan	Tidak ada	Tidak ada	Tidak ada	Tidak ada
13.	Ketanggan	Tidak ada	Tidak ada	Tidak ada	Tidak ada
14.	Madugowongjati	Tidak ada	Tidak ada	Tidak ada	Tidak ada
15.	Tedunan	Tidak ada	Tidak ada	Tidak ada	Tidak ada
Kecamatan Gringsing		Tidak ada	Tidak ada	Tidak ada	Tidak ada

Sumber : Laporan Desa

Tabel 4.5.4 Jumlah Korban Jiwa Akibat Bencana Alam menurut Desa dan Jenis Bencana Alam di Kecamatan Gringsing*

Desa		Tanah Longsor	Banjir	Angin Kencang	Tanah Longsor
(1)		(2)	(3)	(4)	(5)
1.	Surodadi	Tidak ada	Tidak ada	Tidak ada	Tidak ada
2.	Sentul	Tidak ada	Tidak ada	Tidak ada	Tidak ada
3.	Plelen	Tidak ada	Tidak ada	Tidak ada	Tidak ada
4.	Kutosari	Tidak ada	Tidak ada	Tidak ada	Tidak ada
5.	Mentosari	Tidak ada	Tidak ada	Tidak ada	Tidak ada
6.	Gringsing	Tidak ada	Tidak ada	Tidak ada	Tidak ada
7.	Lebo	Tidak ada	Tidak ada	Tidak ada	Tidak ada
8.	Krengseng	Tidak ada	Tidak ada	Tidak ada	Tidak ada
9.	Kebondalem	Tidak ada	Tidak ada	Tidak ada	Tidak ada
10.	Yosorejo	Tidak ada	Tidak ada	Tidak ada	Tidak ada
11.	Sidorejo	Tidak ada	Tidak ada	Tidak ada	Tidak ada
12.	Sawangan	Tidak ada	Tidak ada	Tidak ada	Tidak ada
13.	Ketanggan	Tidak ada	Tidak ada	Tidak ada	Tidak ada
14.	Madugowongjati	Tidak ada	Tidak ada	Tidak ada	Tidak ada
15.	Tedunan	Tidak ada	Tidak ada	Tidak ada	Tidak ada
Kecamatan Gringsing		Tidak ada	Tidak ada	Tidak ada	Tidak ada

Sumber : Laporan Desa

Tabel 4.5.5 Keberadaan Fasilitas/Upaya Antisipasi/Mitigasi Bencana Alam menurut Desa di Kecamatan Gringsing

Desa		Fasilitas/Upaya Antisipasi/Mitigasi Bencana Alam
(1)		(2)
1.	Surodadi	Tidak ada
2.	Sentul	Tidak ada
3.	Plelen	Tidak ada
4.	Kutosari	Tidak ada
5.	Mentosari	Tidak ada
6.	Gringsing	Tidak ada
7.	Lebo	Tidak ada
8.	Krengseng	Tidak ada
9.	Kebondalem	Tidak ada
10.	Yosorejo	Tidak ada
11.	Sidorejo	Tidak ada
12.	Sawangan	Tidak ada
13.	Ketanggan	Tidak ada
14.	Madugowongjati	Tidak ada
15.	Tedunan	Tidak ada

Sumber : Laporan Desa

05

P E R T A N I A N



BAB V

Pertanian

PENJELASAN TEKNIS

1. **Data pokok tanaman pangan yang dikumpulkan** adalah luas panen dan produktivitas (hasil per hektar). Produksi tanaman pangan merupakan hasil perkalian antara luas panen dengan produktivitas. Pengumpulan data luas panen dilakukan setiap bulan dengan pendekatan area kecamatan di seluruh wilayah Indonesia. Pengumpulan data produktivitas dilakukan melalui pengukuran langsung pada plot ubinan berukuran $2\frac{1}{2}$ m x $2\frac{1}{2}$ m. Pengumpulan data produktivitas dilakukan setiap subround (empat bulanan) pada waktu panen petani.
2. **Data produksi padi dan palawija** yang disajikan adalah dalam kualitas: gabah kering giling (padi), pipilan kering (jagung), biji kering (kedelai dan kacang tanah), dan umbi basah (ubi kayu dan ubi jalar).
3. **Tanaman sayuran dan buah-buahan semusim Tanaman sayuran semusim adalah tanaman sumber vitamin, garam mineral dan lain-lain yang dikonsumsi dari bagian tanaman yang berupa daun, bunga, buah, dan umbinya**, yang berumur kurang dari satu tahun.

Tanaman buah-buahan semusim adalah tanaman sumber vitamin, garam mineral, dan lain-lain yang dikonsumsi dari bagian tanaman yang berupa buah, berumur kurang dari satu tahun, tidak berbentuk pohon/rumpun tetapi menjalar dan berbatang lunak.

-
4. **Tanaman buah-buahan tahunan** adalah tanaman sumber vitamin, garam mineral, dan lain-lain yang dikonsumsi dari bagian tanaman yang berupa buah dan merupakan tanaman tahunan. **Tanaman sayuran tahunan** adalah tanaman sumber vitamin, garam mineral, dan lain-lain yang dikonsumsi dari bagian tanaman yang berupa daun dan atau buah yang berumur lebih dari satu tahun.

 5. **Luas panen tanaman hortikultura** adalah luas tanaman sayuran, buah-buahan, biofarmaka, dan tanaman hias yang diambil hasilnya/dipanen pada periode pelaporan.

 6. **Luas panen untuk tanaman sayuran** adalah luas tanaman yang dipanen sekaligus/habis/dibongkar dan luas tanaman yang dipanen berkali-kali (lebih dari satu kali)/belum habis.
Tanaman yang dipanen sekaligus/ habis/dibongkar adalah tanaman yang sehabis panen langsung dibongkar/dicabut, terdiri dari bawang merah, bawang putih, bawang daun, kentang, kol/kubis, kembang kol, petersai/sawi, wortel, lobak, dan kacang merah.
Tanaman yang dipanen berkali-kali (lebih dari satu kali)/belum habis adalah tanaman yang pemanenannya lebih dari satu kali dan biasanya dibongkar apabila panen terakhir sudah tidak memadai lagi, terdiri dari: kacang panjang, cabe besar, cabe rawit, jamur, tomat, terung, buncis, ketimun, labu siam, kangkung, bayam, melon, semangka, dan blewah.

 7. **Produksi hortikultura** adalah hasil menurut bentuk produk dari setiap tanaman sayuran, buah-buahan, biofarmaka dan tanaman hias yang diambil berdasarkan luas yang dipanen/tanaman yang menghasilkan pada bulan/triwulan laporan.

BAB V

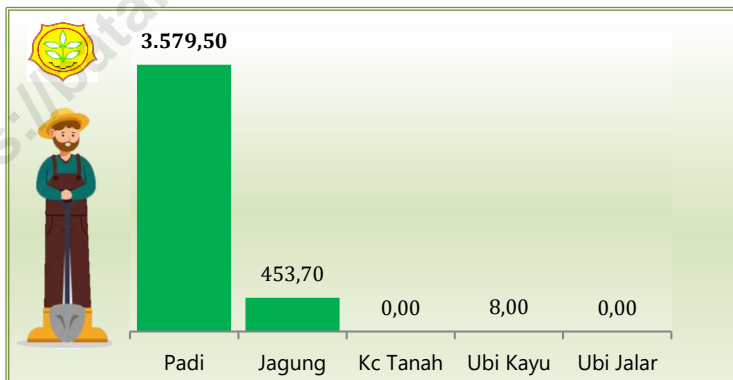
Pertanian

BAB V

PERTANIAN

Dalam upaya peningkatan produktivitas tanaman pertanian, maka pemerintah daerah Kecamatan Gringsing melakukan berbagai upaya dan program kegiatan antara lain perbaikan saluran irigasi, penyuluhan pertanian, pemberian bantuan pupuk, bibit tanaman dan obat pertanian. Hal ini dilakukan agar hasil panen produk-produk pertanian terutama tanaman pangan dapat terus meningkat baik dari segi kuantitas maupun kualitas.

Gambar 5. Luas Panen Tanaman Padi dan Palawija (Ha) di Kecamatan Gringsing, 2023



Berdasarkan data dari Dinas Pangan dan Pertanian (Dispaperta) Kabupaten Batang, luas panen untuk tanaman padi mencapai 3.579,5 ha, jagung 453,7 ha, kacang tanah 0 ha dan ubi kayu 8 ha, serta ubi jalar 0 ha. Tanaman jagung merupakan tanaman dengan rasio luas panen yang paling besar dibanding tanaman lainnya, yaitu mampu mencapai luas

panen dua kali lipat lebih besar jika dibandingkan dengan luas tanamnya yang seluas 444,5 ha.

Tabel 5.1.1 Laporan Bulanan Luas Tanaman Padi di Kecamatan Gringsing, 2023

Bulan		Luas Areal (Ha)				
		Tanaman Awal Bulan Yang Lalu	Panen	Tanam	Puso/Rusak	Tanaman Akhir Bulan
(1)		(2)	(3)	(4)	(5)	(6)
1	Januari	1.547,0	297,0	24,4	-	1.268,0
2	Februari	1.268,0	1.045,3	226,7	-	430,0
3	Maret	430,0	164,1	97,7	-	362,0
4	April	362,0	24,4	87,9	-	427,0
5	Mei	427,0	226,7	204,2	-	404,0
6	Juni	404,0	97,7	1.315,9	-	1.651,0
7	Juli	1.651,0	87,9	30,3	-	1.592,0
8	Agustus	1.592,0	204,2	27,4	-	1.411,0
9	September	1.411,0	1.315,9	58,6	-	124,0
10	Oktober	124,0	30,3	1.484,8	-	1.612,9
11	November	1.612,9	27,4	0,0	-	1.584,9
12	Desember	1.584,9	58,6	58,6	-	1.584,9
Kecamatan Gringsing		2023	3.579,5	3.616,5	-	
		2022	3.930,9	3.791,3	16	
		2021	4.119,6	4.145,9	-	

Sumber : Disaperta Kabupaten Batang, hasil olah SIMTP

Tabel 5.1.2 Laporan Bulanan Luas Tanaman Palawija Jagung di Kecamatan Gringsing, 2023

Bulan		Luas Areal (Ha)				
		Tanaman Awal Bulan Yang Lalu	Panen	Tanam	Puso/Rusak	Tanaman Akhir Bulan
(1)		(2)	(3)	(4)	(5)	(6)
1	Januari	171,0	28,5	19,7	-	162,0
2	Februari	162,0	104	119,2	-	177,0
3	Maret	177,0	38,5	108,2	-	248,0
4	April	248,0	19,7	5,0	-	233,0
5	Mei	233,0	119,2	16,9	-	130,0
6	Juni	130,0	106,2	9,8	-	32,0
7	Juli	32,0	5,0	5,9	-	33,0
8	Agustus	33,0	16,9	4,9	-	21,0
9	September	21,0	9,8	-	-	11,0
10	Oktober	11,0	5,9	-	-	5,0
11	November	5,0	-	6	-	11,0
12	Desember	11,0	-	148,9	-	162,0
Kecamatan Gringsing		2023	453,7	444,5	-	1.225,0
		2022	454,9	410,7	-	
		2021	484,6	526,6	2,0	

Sumber : Dispaperta Kabupaten Batang, hasil olah SIMTP

Tabel 5.1.3 Laporan Bulanan Luas Tanaman Palawija Kacang Tanah di Kecamatan Gringsing, 2023

Bulan		Luas Areal (Ha)				
		Tanaman Awal Bulan Yang Lalu	Panen	Tanam	Puso/Rusak	Tanaman Akhir Bulan
(1)		(2)	(3)	(4)	(5)	(6)
1	Januari	-	-	-	-	-
2	Februari	-	-	-	-	-
3	Maret	-	-	-	-	-
4	April	-	-	-	-	-
5	Mei	-	-	-	-	-
6	Juni	-	-	-	-	-
7	Juli	-	-	-	-	-
8	Agustus	-	-	-	-	-
9	September	-	-	-	-	-
10	Oktober	-	-	-	-	-
11	November	-	-	-	-	-
12	Desember	-	-	-	-	-
Kecamatan Gringsing		2023	-	-	-	
		2022	3,0	3,0	-	
		2021	-	-	-	

Sumber : Disaperta Kabupaten Batang, hasil olah SIMTP

Tabel 5.1.4 Laporan Bulanan Luas Tanaman Palawija Ubikayu/Singkong Tanah di Kecamatan Gringsing, 2023

Bulan		Luas Areal (Ha)				
		Tanaman Awal Bulan Yang Lalu	Panen	Tanam	Puso/Rusak	Tanaman Akhir Bulan
(1)		(2)	(3)	(4)	(5)	(6)
1	Januari	-	-	-	-	-
2	Februari	-	-	3,0	-	3,0
3	Maret	3,0	-	5,0	-	8,0
4	April	8,0	-	-	-	8,0
5	Mei	8,0	8,0	-	-	-
6	Juni	-	-	-	-	-
7	Juli	-	-	-	-	-
8	Agustus	-	-	-	-	-
9	September	-	-	-	-	-
10	Oktober	-	-	-	-	-
11	November	-	-	-	-	-
12	Desember	-	-	-	-	-
Kecamatan Gringsing		2023	8,0	8,0	-	
		2022	-	-	-	
		2021	-	-	-	

Sumber : Dispaperta Kabupaten Batang, hasil olah SIMTP

Tabel 5.1.5 Laporan Bulanan Luas Tanaman Palawija Ubi Jalar/Ketela Rambat di Kecamatan Gringsing, 2023

Bulan		Luas Areal (Ha)				
		Tanaman Awal Bulan Yang Lalu	Panen	Tanam	Puso/Rusak	Tanaman Akhir Bulan
(1)		(2)	(3)	(4)	(5)	(6)
1	Januari	-	-	-	-	-
2	Februari	-	-	-	-	-
3	Maret	-	-	-	-	-
4	April	-	-	-	-	-
5	Mei	-	-	-	-	-
6	Juni	-	-	-	-	-
7	Juli	-	-	-	-	-
8	Agustus	-	-	-	-	-
9	September	-	-	-	-	-
10	Oktober	-	-	-	-	-
11	November	-	-	-	-	-
12	Desember	-	-	-	-	-
Kecamatan Gringsing		2023	-	-	-	-
		2022	-	-	-	-
		2021	-	-	-	-

Sumber : Dispaperta Kabupaten Batang, hasil olah SIMTP

Tabel 5.2.1 Luas Panen Tanaman Sayuran dan Buah-buahan Semusim menurut Jenis Tanaman di Kecamatan Gringsing, 2021-2023

Jenis Tanaman		2021	2022	2023
(1)		(2)	(3)	(4)
1	Bawang Daun (hektar)	-	-	-
2	Bawang Merah (hektar)	4	-	-
3	Bawang Putih (hektar)	-	-	-
4	Bayam (hektar)	-	-	-
5	Blewah (hektar)	-	-	-
6	Buncis (hektar)	-	-	-
7	Cabai Besar (hektar)	1	-	-
8	Cabai Rawit (hektar)	6	9	3
9	Jamur (m ²)	-	-	-
10	Kacang Merah (hektar)	-	-	-
11	Kacang Panjang (hektar)	-	-	-
12	Kangkung (hektar)	-	-	-
13	Kembang Kol (hektar)	-	-	-
14	Kentang (hektar)	-	-	-
15	Ketimun (hektar)	-	-	-
16	Kubis (hektar)	-	-	-
17	Labu Siam (hektar)	-	-	-
18	Lobak (hektar)	-	-	-
19	Melon (hektar)	-	9	17
20	Paprika (hektar)	-	-	-
21	Petsai/Sawi (hektar)	-	-	-
22	Semangka (hektar)	117	182	261
23	Stroberi (hektar)	-	-	-
24	Terung (hektar)	1	-	-
25	Tomat (hektar)	-	-	-
26	Wortel (hektar)	-	-	-

Catatan: Cabai besar termasuk cabai keriting; Jamur merupakan penjumlahan dari jamur lainnya, jamur merang, dan jamur tiram

Sumber: BPS, Statistik Pertanian Hortikultura SPH

Tabel 5.2.2 Produksi Tanaman Sayuran dan Buah-buahan Semusim menurut Jenis Tanaman di Kecamatan Gringsing, 2021-2023

Jenis Tanaman		2021	2022	2023
(1)		(2)	(3)	(4)
1	Bawang Daun (kuintal)	-	-	-
2	Bawang Merah (kuintal)	100	-	-
3	Bawang Putih (kuintal)	-	-	-
4	Bayam (kuintal)	-	-	-
5	Blewah (kuintal)	-	-	-
6	Buncis (kuintal)	-	-	-
7	Cabai Besar (kuintal)	225	-	-
8	Cabai Rawit (kuintal)	946	7.136	2.130
9	Jamur (kilogram)	-	-	-
10	Kacang Merah (kuintal)	-	-	-
11	Kacang Panjang (kuintal)	-	-	-
12	Kangkung (kuintal)	-	-	-
13	Kembang Kol (kuintal)	-	-	-
14	Kentang (kuintal)	-	-	-
15	Ketimun (kuintal)	-	-	-
16	Kubis (kuintal)	-	-	-
17	Labu Siam (kuintal)	-	-	-
18	Lobak (kuintal)	-	-	-
19	Melon (kuintal)	-	1.688	-
20	Paprika (kuintal)	-	-	-
21	Petsai/Sawi (kuintal)	-	-	-
22	Semangka (kuintal)	2.096	3.651	4.955
23	Stroberi (kuintal)	-	-	-
24	Terung (kuintal)	156	-	-
25	Tomat (kuintal)	-	-	-
26	Wortel (kuintal)	-	-	-

Catatan: Cabai besar termasuk cabai keriting; Jamur merupakan penjumlahan dari jamur lainnya, jamur merang, dan jamur tiram

Sumber: BPS, Statistik Pertanian Hortikultura SPH

Tabel 5.2.3 Luas Panen Tanaman Biofarmaka Menurut Jenis Tanaman di Kecamatan Gringsing, 2021-2023

Jenis Tanaman		2021	2022	2023
(1)		(2)	(3)	(4)
1	Dlingo (m ²)	-	-	-
2	Jahe (m ²)	-	-	-
3	Kapulaga (m ²)	-	-	-
4	Keji Beling (m ²)	-	-	-
5	Kencur (m ²)	-	-	-
6	Kunyit (m ²)	-	-	-
7	Laos/Lengkuas (m ²)	-	-	-
8	Lempuyang (m ²)	-	-	-
9	Lidah Buaya (m ²)	-	-	-
10	Mahkota Dewa (pohon)	-	-	-
11	Mengkudu (pohon)	-	-	-
12	Sambiloto (m ²)	-	-	-
13	Temuireng (m ²)	-	-	-
14	Temukunci (m ²)	-	-	-
15	Temulawak (m ²)	-	-	-

Sumber: BPS, Statistik Pertanian Hortikultura SPH

Tabel 5.2.4 Produksi Tanaman Biofarmaka Menurut Jenis Tanaman di Kecamatan Gringsing, 2021-2023

Jenis Tanaman		2021	2022	2023
(1)		(2)	(3)	(4)
1	Dlingo (kilogram)	-	-	-
2	Jahe (kilogram)	-	-	-
3	Kapulaga (kilogram)	-	-	-
4	Keji Beling (kilogram)	-	-	-
5	Kencur (kilogram)	-	-	-
6	Kunyit (kilogram)	-	-	-
7	Laos/Lengkuas (kilogram)	-	-	-
8	Lempuyang (kilogram)	-	-	-
9	Lidah Buaya (kilogram)	-	-	-
10	Mahkota Dewa (kilogram)	-	-	-
11	Mengkudu (kilogram)	-	-	-
12	Sambiloto (kilogram)	-	-	-
13	Temuireng (kilogram)	-	-	-
14	Temukunci (kilogram)	-	-	-
15	Temulawak (kilogram)	-	-	-

Sumber: BPS, Statistik Pertanian Hortikultura SPH

Tabel 5.2.5 Luas Panen Tanaman Hias Menurut Jenis Tanaman di Kecamatan Gringsing, 2021-2023

Jenis Tanaman		2021	2022	2023
(1)	(2)	(3)	(4)	(4)
1	Anggrek (m ²)	-	-	-
2	Anthurium Bunga (m ²)	-	-	-
3	Anthurium Daun (m ²)	-	-	-
4	Anyelir (m ²)	-	-	-
5	Balanceng (m ²)	-	-	-
6	Dracaena (m ²)	-	-	-
7	Euphorbia (m ²)	-	-	-
8	Gladiol (m ²)	-	-	-
9	Hanjuang (m ²)	-	-	-
10	Herbras (m ²)	-	-	-
11	Kamboja Jepang/ Adenium (m ²)	-	-	-
12	Keladi Hias/ Caladium (m ²)	-	-	-
13	Krisan/ Chrysantemum (m ²)	-	-	-
14	Mawar (m ²)	-	-	-
15	Melati/ Jasmine (m ²)	225.0 00	225.0 00	300.0 00
16	Monstera (m ²)	-	-	-
17	Pakis (m ²)	-	-	-
18	Palem (pohon/ tree)	-	-	-
19	Pedang-Pedangan/ Sansevieria (m ²)	-	-	-
20	Philodendron (m ²)	-	-	-
21	Pisang-Pisangan/ Heliconia (m ²)	-	-	-
22	Sedap Malam (m ²)	-	-	-
23	Soka (m ²)	-	-	-
24	Sri Rejeki/ Aglaonema (m ²)	-	-	-

Sumber: BPS, Statistik Pertanian Hortikultura SPH

Tabel 5.2.6 Produksi Tanaman Hias Menurut Jenis Tanaman di Kecamatan Gringsing, 2021-2023

Jenis Tanaman		2021	2022	2023
(1)	(2)	(3)	(4)	(5)
1	Anggrek (tangkai)	-	-	-
2	Anthurium Bunga (tangkai)	-	-	-
3	Anthurium Daun (pohon)	-	-	-
4	Anyelir (tangkai)	-	-	-
5	Balanceng (pohon)	-	-	-
6	Dracaena (pohon)	-	-	-
7	Euphorbia (pohon)	-	-	-
8	Gladiol (tangkai)	-	-	-
9	Hanjuang (pohon)	-	-	-
10	Herbras (tangkai)	-	-	-
11	Kamboja Jepang/ Adenium (pohon)	-	-	-
12	Keladi Hias/ Caladium (pohon)	-	-	-
13	Krisan/ Chrysantemum (tangkai)	-	-	-
14	Mawar (tangkai)	-	-	-
15	Melati/ Jasmine (kilogram)	206. 500	252. 000	336. 000
16	Monstera (pohon)	-	-	-
17	Pakis (pohon)	-	-	-
18	Palem (pohon)	-	-	-
19	Pedang-Pedangan/ Sansevieria (rumpun)	-	-	-
20	Philodendron (pohon)	-	-	-
21	Pisang-Pisangan/ Heliconia (tangkai)	-	-	-
22	Sedap Malam (tangkai)	-	-	-
23	Soka (pohon)	-	-	-
24	Sri Rejeki/ Aglaonema (pohon)	-	-	-

Sumber: BPS, Statistik Pertanian Hortikultura SPH

Tabel 5.2.7 Produksi Tanaman Buah-Buahan Tahunan Menurut Jenis Tanaman di Kecamatan Gringsing, 2021-2023

Jenis Tanaman		2021	2022	2023
(1)	(2)	(3)	(4)	
1	Alpukat (kuintal)	-	-	-
2	Anggur (kuintal)	-	-	-
3	Apel (kuintal)	-	-	-
4	Belimbing(kuintal)	266	29	111
5	Duku/Langsat (kuintal)	-	-	-
6	Durian (kuintal)	8.188	2.705	1.733 3
7	Jambu Air (kuintal)	69	69	75
8	Jambu Biji (kuintal)	302	192	280
9	Jengkol (kuintal)	178	747	408
10	Jeruk Besar (kuintal)	48	59	59
11	Jeruk Siam (kuintal)	438	-	-
12	Mangga (kuintal)	19.21 5	13.94 2	13.58 1
13	Manggis (kuintal)	-	-	-
14	Markisa (kuintal)	-	-	-
15	Melinjo (kuintal)	837	774	-
16	Nangka/Cempedak (kuintal)	637	676	616
17	Nenas (kuintal)	56	44	185
18	Pepaya (kuintal)	311	110	199
19	Petai (kuintal)	1.472	751	-
20	Pisang (kuintal)	9.007	6.211	5.768
21	Rambutan (kuintal)	730	358	782
22	Salak (kuintal)	-	-	-
23	Sawo (kuintal)	5.3	230	432
24	Sirsak (kuintal)	24	108	26
25	Sukun (kuintal)	3.860	4.616	2.777

Sumber: BPS, Statistik Pertanian Hortikultura SPH

Tabel 5.3.1 Jumlah Embung Menurut Desa di Kecamatan Gringsing, 2021- 2023

Desa		2021	2022	2023
(1)		(2)	(3)	(4)
1.	Surodadi	-	-	-
2.	Sentul	-	-	-
3.	Plelen	-	-	-
4.	Kutosari	-	-	-
5.	Mentosari	-	-	-
6.	Gringsing	-	-	-
7.	Lebo	-	-	-
8.	Krengseng	-	-	-
9.	Kebondalem	-	-	-
10.	Yosorejo	-	-	-
11.	Sidorejo	-	-	-
12.	Sawangan	-	-	-
13.	Ketanggan	-	-	-
14.	Madugowongjati	-	-	-
15.	Tedunan	-	-	-
Kecamatan Gringsing		-	-	-

Sumber : Laporan Desa

06

TRANSPORTASI DAN KOMUNIKASI



BAB VI

Transportasi & Keuangan

PENJELASAN TEKNIS

1. **Telekomunikasi** adalah setiap pemancaran, pengiriman, dan atau penerimaan dari setiap informasi dalam bentuk tandatanda, isyarat, tulisan, gambar, suara dan bunyi melalui sistem kawat, optik, radio, atau sistem elektromagnetik lainnya.
2. **Kantor Pos** adalah tempat pemberi pelayanan komunikasi tertulis dan atau surat elektronik, layanan paket, layanan logistik, layanan transaksi keuangan, dan layanan keagenan pos untuk kepentingan umum. Rumah pos berfungsi sama seperti kantor pos dan kantor pos pembantu, bedanya rumah pos biasanya terletak di daerah terpencil.
3. **Jaringan internet** adalah jaringan komputer secara global yang menghubungkan yang menghubungkan jutaan komputer di seluruh dunia. Internet merupakan kependekan dari interconnected networking. Jaringan internet adalah sesuatu yang dibutuhkan untuk mengakses situs, website, atau media sosial. Biasanya, jaringan internet ini berupa sambungan antar jaringan yang berada di seluruh bagian dunia, yang terdiri dari Personal Area Network (PAN), Local Area Network (LAN), Metropolitan Area Network (MAN), Campus Area Network (CAN), hingga Wide Area Network (WAN).

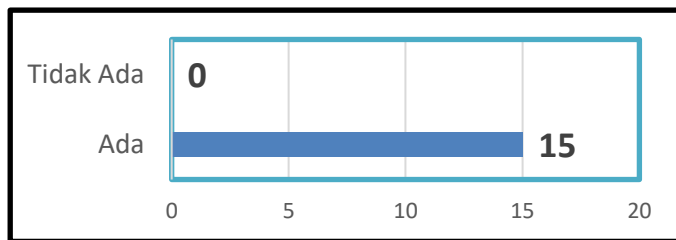
BAB VI

Transportasi dan Komunikasi

BAB VI TRANSPORTASI DAN KOMUNIKASI

Sektor transportasi dan komunikasi memiliki peran penting dalam mendukung mobilitas masyarakat, distribusi barang dan jasa, serta mempercepat arus informasi di tengah masyarakat. Pada bagian ini, data yang disajikan mencakup panjang dan lebar ruas jalan, sarana transportasi antar desa, keberadaan kantor pos, keberadaan angkutan umum, dan juga jumlah kecelakaan yang terjadi di Kecamatan Gringsing.

Sementara itu, di bidang komunikasi, disajikan data terkait ketersediaan fasilitas internet di kantor desa dan juga kondisi sinyal internet di wilayah desa, yang merupakan faktor krusial dalam era digital saat ini. Akses yang memadai terhadap komunikasi, terutama jaringan internet, menjadi salah satu penopang utama dalam mendorong pertumbuhan ekonomi dan peningkatan kualitas hidup masyarakat, khususnya di daerah pedesaan.



Gambar 6. Ketersediaan Fasilitas Internet di Kantor Desa/Lurah di Kecamatan Gringsing, 2024

Tabel 6.1 Jalan Kabupaten Menurut Ruas di Kecamatan Gringsing, 2023

No.	Nama Ruas	Panjang (M)	Lebar (M)	Klasifikasi Fungsi Jalan
(1)	(2)	(3)	(4)	(5)
1	Ketanggan - KIT B	1.040	3.50	JLP
2	Krajan - KIT B	850	3.00	JLP
3	Sembung – Ketanggan	2.260	3.50	JLP
4	Pielen (SPBU) – Krengseng	2.400	6.00	JLP
5	Krengseng – Sidorejo	2.842	3.00	JLP
6	Gringsing - Kebondalem	1.200	6.00	JLP
7	Kebondalem - Yosorejo	4.400	5.00	JLP
8	Lebo - Krengseng	2.500	4.50	JLP
9	Krengseng - Pantai Jodo	6.900	4.00	JLP
10	Surodadi - Pujud	7.100	4.00	JLP
11	Madugowongjati - Tedunan	6.300	3.00	JLP
12	Krengseng - Gringsing	3.000	3.00	JLP

Keputusan Bupati Batang No. 050/243/2016 tentang Penetapan Status Ruas Jalan Kabupaten

Sumber : Dinas Pekerjaan Umum dan Penataan Ruang Kabupaten Batang

Sumber : Satlantas Polres Batang

Tabel 6.2 Sarana Transportasi Antar Desa Menurut Desa di Kecamatan Gringsing, 2024

Desa		Jenis Transpotasi	Keberadaan Angkutan Umum
(1)		(2)	(3)
1.	Surodadi	Darat	Ada, dengan trayek tetap
2.	Sentul	Darat	Ada, dengan trayek tetap
3.	Plelen	Darat	Ada, dengan trayek tetap
4.	Kutosari	Darat	Ada, dengan trayek tetap
5.	Mentosari	Darat	Ada, dengan trayek tetap
6.	Gringsing	Darat	Ada, dengan trayek tetap
7.	Lebo	Darat	Ada, tanpa trayek tetap
8.	Krengseng	Darat	Ada, tanpa trayek tetap
9.	Kebondalem	Darat	Ada, tanpa trayek tetap
10.	Yosorejo	Darat	Ada, tanpa trayek tetap
11.	Sidorejo	Darat	Ada, tanpa trayek tetap
12.	Sawangan	Darat	Ada, tanpa trayek tetap
13.	Ketanggan	Darat	Ada, tanpa trayek tetap
14.	Madugowongjati	Darat	Ada, tanpa trayek tetap
15.	Tedunan	Darat	Ada, tanpa trayek tetap

Sumber : Laporan Desa

Tabel 6.3 Kondisi Jalan Darat Antar Desa Menurut Desa di Kecamatan Gringsing, 2024

Desa		Jenis Permukaan Jalan	Dapat Dilalui Kendaraan Bermotor Roda 4 atau Lebih
(1)		(2)	(3)
1.	Surodadi	Aspal	Sepanjang tahun
2.	Sentul	Aspal	Sepanjang tahun
3.	Plelen	Aspal	Sepanjang tahun
4.	Kutosari	Aspal	Sepanjang tahun
5.	Mentosari	Aspal	Sepanjang tahun
6.	Gringsing	Aspal	Sepanjang tahun
7.	Lebo	Aspal	Sepanjang tahun
8.	Krengseng	Aspal	Sepanjang tahun
9.	Kebondalem	Aspal	Sepanjang tahun
10.	Yosorejo	Aspal	Sepanjang tahun
11.	Sidorejo	Aspal	Sepanjang tahun
12.	Sawangan	Aspal	Sepanjang tahun
13.	Ketanggan	Aspal	Sepanjang tahun
14.	Madugowongjati	Aspal	Sepanjang tahun
15.	Tedunan	Aspal	Sepanjang tahun

Sumber : Laporan Desa

Tabel 6.4 Keberadaan Kantor Pos/Pos Pembantu/Rumah Pos dan Perusahaan/Agen Jasa Ekspedisi Swasta Menurut Desa di Kecamatan Gringsing, 2024

Desa		Kantor Pos/Pos Pembantu/Rumah Pos	Perusahaan/Agen Jasa Ekspedisi Swasta
(1)		(2)	(3)
1.	Surodadi	Tidak ada	Tidak ada
2.	Sentul	Tidak ada	Tidak ada
3.	Plelen	Tidak ada	Beroperasi
4.	Kutosari	Beroperasi	Tidak ada
5.	Mentosari	Tidak ada	Beroperasi
6.	Gringsing	Tidak ada	Beroperasi
7.	Lebo	Tidak ada	Beroperasi
8.	Krengseng	Tidak ada	Tidak ada
9.	Kebondalem	Tidak ada	Beroperasi
10.	Yosorejo	Tidak ada	Tidak ada
11.	Sidorejo	Beroperasi	Tidak ada
12.	Sawangan	Tidak ada	Tidak ada
13.	Ketanggan	Tidak ada	Tidak ada
14.	Madugowongjati	Tidak ada	Tidak ada
15.	Tedunan	Tidak ada	Tidak ada

Sumber : Laporan Desa

Tabel 6.5 Jumlah Kecelakaan Lalu Lintas Menurut Bulan di Wilayah Polsek Gringsing, 2023

Bulan		Jumlah Kecelakaan Lalu lintas	Jumlah Korban			
			Meninggal	Luka Berat	Luka Ringan	Material (Rp)
(1)		(2)	(3)	(4)	(5)	(6)
1	Januari	8	2	-	11	159.500.000
2	Februari	4	1	-	4	32.700.000
3	Maret	7	1	1	7	332.600.000
4	April	9	7	-	9	92.000.000
5	Mei	8	-	-	9	54.200.000
6	Juni	9	5	-	13	152.000.000
7	Juli	9	2	-	8	91.000.000
8	Agustus	4	1	-	4	1.600.000
9	September	5	2	-	9	120.400.000
10	Oktober	10	3	-	12	284.000.000
11	November	11	4	-	11	191.400.000
12	Desember	7	2	-	7	146.900.000
2023		91	30	1	104	1.658.300.000
2022		91	38	-	111	648.800.000
2021		56	20	-	52	302.900.000

Sumber : Satlantas Polres Batang

Tabel 6.6 Kepemilikan Akses Internet di Desa/Kelurahan dan Kondisi Sinyal Internet Selular menurut Desa di Kecamatan Gringsing, 2023

Desa		Kepemilikan Akses Internet di Kantor Desa/Kelurahan	Kondisi Sinyal Internet Selular di Sebagian Besar Wilayah Desa
(1)		(2)	(3)
1.	Surodadi	Ada,berfungsi	5G/4G/LTE
2.	Sentul	Ada,berfungsi	5G/4G/LTE
3.	Plelen	Ada,berfungsi	5G/4G/LTE
4.	Kutosari	Ada,berfungsi	5G/4G/LTE
5.	Mentosari	Ada,berfungsi	5G/4G/LTE
6.	Gringsing	Ada,berfungsi	5G/4G/LTE
7.	Lebo	Ada,berfungsi	5G/4G/LTE
8.	Krengseng	Ada,berfungsi	5G/4G/LTE
9.	Kebondalem	Ada,berfungsi	5G/4G/LTE
10.	Yosorejo	Ada,berfungsi	5G/4G/LTE
11.	Sidorejo	Ada,berfungsi	5G/4G/LTE
12.	Sawangan	Ada,berfungsi	5G/4G/LTE
13.	Ketanggan	Ada,berfungsi	5G/4G/LTE
14.	Madugowongjati	Ada,berfungsi	5G/4G/LTE
15.	Tedunan	Ada,berfungsi	5G/4G/LTE
Kecamatan Gringsing		Ada,berfungsi	5G/4G/LTE

Sumber : Laporan Desa

07

EKONOMI DAN KEUANGAN





BAB VII

Ekonomi dan Keuangan

PENJELASAN TEKNIS

1. **Realisasi Penerimaan dan Pengeluaran Pemerintah Kabupaten** adalah realisasi/ perhitungan APBD Kabupaten pada tiap tahun anggaran.
2. **Pendapatan Asli Daerah (PAD)** adalah pendapatan yang diperoleh daerah yang dipungut berdasarkan peraturan daerah sesuai dengan peraturan perundang-undangan, guna keperluan daerah yang bersangkutan dalam membiayai kegiatannya.

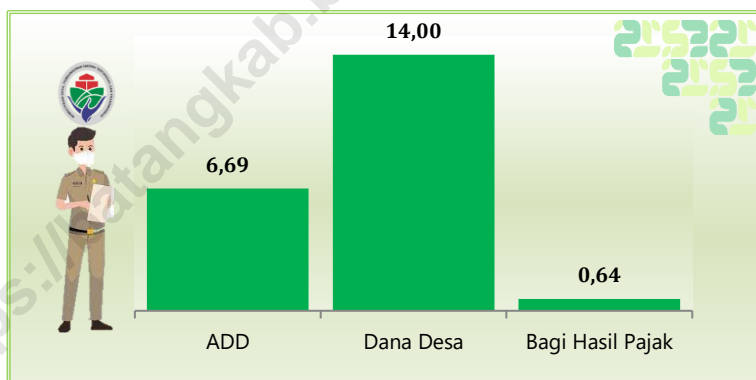
BAB VII

Ekonomi dan Keuangan

BAB VII

Ekonomi dan Keuangan

Di bidang perekonomian, sejumlah desa di Kecamatan Gringsing telah memiliki pasar desa yang dapat memenuhi kebutuhan masyarakat. Selain itu, geliat ekonomi Kecamatan Gringsing juga dihidupkan oleh banyak warung/toko/kios sebagai sarana lapangan usaha penduduknya. Tidak kalah penting sarana ekonomi lain seperti Bank, BKK, dan lainnya.



Gambar 7. Realisasi Dana Desa, Alokasi Dana Desa, Bagi Hasil Pajak dan Retribusi Daerah di Kecamatan Warungasem, 2023 (Miliar Rupiah)

Mengacu pada data Dispermades Kabupaten Batang, Di bidang keuangan besarnya penerimaan Alokasi Dana Desa (ADD) Kecamatan Gringsing pada tahun 2023 sebesar 6,69 miliar rupiah dan besaran Dana Desa (DD) sebesar 14,00 miliar rupiah. Adapun bagi hasil pajak pada tahun 2022 sebesar 0,64 miliar rupiah.

Tabel 7.1 Jumlah Sarana/Prasarana Ekonomi Menurut Jenis Sarana/Prasarana dan Desa di Kecamatan Gringsing, 2024

Desa		Kelompok Pertokoan	Pasar dengan Bangunan Permanen	Pasar dengan Bangunan Semi Permanen	Pasar Tanpa Bangunan	Minimarket/Swalayan
(1)		(2)	(3)	(4)	(5)	(6)
1.	Surodadi	-	-	-	-	2
2.	Sentul	-	-	-	-	0
3.	Plelen	4	1			3
4.	Kutosari	-	-	-	-	3
5.	Mentosari	-	-	-	-	1
6.	Gringsing	-	-	-	-	2
7.	Lebo	-	-	-	-	4
8.	Krengseng	-	-	1		2
9.	Kebondalem	-	-	-	-	0
10.	Yosorejo	-	-	-	-	1
11.	Sidorejo	-	-	-	-	0
12.	Sawangan	-	-	-	-	2
13.	Ketanggan	-	-	-	-	0
14.	Madugowongjati	-	-	-	-	0
15.	Tedunan	-	-	-	-	0
Kecamatan Gringsing		4	1	1	-	20

Lanjutan Tabel 7.1.

Desa		Restoran/ Rumah	Warung/ Kedai	Hotel	Penginapan	Toko/ Warung Kelontong
(1)		(2)	(3)	(4)	(5)	(6)
1.	Surodadi	-	13	1	1	10
2.	Sentul	3	36	1	1	21
3.	Plelen	4	32	-	1	65
4.	Kutosari	7	7	-	-	30
5.	Mentosari	2	8	-	-	10
6.	Gringsing	-	14	-	-	75
7.	Lebo	-	9	-	-	29
8.	Krengseng	-	6	-	-	35
9.	Kebondalem	-	10	-	-	32
10.	Yosorejo	-	11	-	-	33
11.	Sidorejo	-	25	-	-	4
12.	Sawangan	-	11	-	-	34
13.	Ketanggan	-	17	-	-	61
14.	Madugowongjati	-	9	-	-	19
15.	Tedunan	-	10	-	-	24
Kecamatan Gringsing		16	218	2	3	482

Sumber : Laporan Desa

Tabel 7.2. Jumlah Sarana Lembaga Keuangan Yang Beroperasi Menurut Jenis Lembaga dan Desa di Kecamatan Gringsing, 2023

Desa		Bank Umum Pemerintah	Bank Swata	Bank BPR
(1)		(2)	(3)	(4)
1.	Surodadi	-	-	-
2.	Sentul	-	-	-
3.	Plelen	1	-	-
4.	Kutosari	-	-	1
5.	Mentosari	-	-	-
6.	Gringsing	1	-	-
7.	Lebo	-	-	1
8.	Krengseng	-	-	-
9.	Kebondalem	-	-	-
10.	Yosorejo	-	-	-
11.	Sidorejo	-	-	-
12.	Sawangan	-	-	-
13.	Ketanggan	-	-	-
14.	Madugowongjati	-	-	-
15.	Tedunan	-	-	-
Kecamatan Gringsing		2	-	2

Sumber : Laporan Desa

Tabel 7.3 Jumlah Koperasi yang Masih Aktif Menurut Jenis Koperasi dan Desa di Kecamatan Gringsing, 2023

Desa		KUD	KOPINKRA	KOSPIN	Lainnya
(1)		(2)	(3)	(4)	(5)
1.	Surodadi	-	-	-	-
2.	Sentul	-	-	-	-
3.	Plelen	-	-	4	-
4.	Kutosari	1	-	3	-
5.	Mentosari	-	-	-	-
6.	Gringsing	-	-	-	-
7.	Lebo	-	-	1	-
8.	Krengseng	-	-	-	-
9.	Kebondalem	-	-	-	-
10.	Yosorejo	-	-	1	-
11.	Sidorejo	-	-	-	-
12.	Sawangan	-	-	-	-
13.	Ketanggan	-	-	-	-
14.	Madugowongjati	-	-	-	-
15.	Tedunan	-	-	-	-
Kecamatan Gringsing		1	-	9	-

Sumber : Laporan Desa

Tabel 7.4 Jumlah Pelanggan, Volume Air yang Disalurkan dan Nilai Air Minum yang terjual pada Pelanggan PUDAM Mentosari Kamulyan Kabupaten Batang di Kecamatan Gringsing, 2023

No.	Jenis Pelanggan	Pelanggan	Volume Air (M ³)	Nilai (Rupiah)	
(1)	(2)	(3)	(4)	(5)	
1	Rumah Tangga	2.234	412.708	2.156.681.029	
2	Niaga	10	14.420	226.533.552	
3	Instansi Pemerintah	7	1.163	13.244.121	
4	Industri	1	13	2.379.600	
5	Sosial Umum	34	6.226	19.518.189	
6	Sosial Khusus	23	4.627	19.919.771	
7	Khusus	1	1.933	43.446.918	
Jumlah		2023	2.310	441.090	2.481.723.180
		2022	2.271	430.565	2.047.561.725

Sumber : PUDAM Mentosari Kamulyan Batang

Tabel 7.5 Realisasi Dana Desa, Alokasi Dana Desa, Bagi Hasil Pajak dan Retribusi Daerah di Kecamatan Gringsing (Rupiah) , 2023

Desa		Dana Desa	Alokasi Dana Desa	Bagi Hasil Pajak dan Retribusi Daerah
(1)		(2)	(3)	(4)
1	Surodadi	719.362.000	423.288.960	15.192.000
2	Sentul	747.106.000	365.071.400	41.413.000
3	Plelen	953.683.000	542.845.020	101.289.000
4	Kutosari	1.275.261.000	465.465.760	68.083.000
5	Mentosari	767.735.000	363.800.100	58.873.000
6	Gringsing	843.472.000	428.841.680	60.955.000
7	Lebo	1.010.993.000	506.681.820	1.210.000
8	Krengseng	1.093.048.000	483.403.940	12.028.000
9	Kebondalem	1.014.592.000	470.539.740	5.127.000
10	Yosorejo	914.160.000	443.591.960	15.811.000
11	Sidorejo	905.756.000	411.305.480	58.912.000
12	Sawangan	1.169.440.000	526.777.720	84.137.000
13	Ketanggan	979.114.000	462.895.360	54.679.000
14	Madugowongjati	844.827.000	402.496.880	9.640.000
15	Tedunan	852.043.000	388.180.680	47.964.000
Kecamatan Gringsing		2023	14.090.592.000	6.685.186.500
			6.685.186.500	635.313.000

Sumber : Dispermades Kabupaten Batang

Tabel 7.6 Realisasi Pelaksanaan Anggaran Pendapatan Desa di Kecamatan Gringsing (Rupiah), 2023

Desa		Pendapatan Asli Desa	Pendapatan Transfer	Pendapatan Lain-Lain	Jumlah Pendapatan
(1)		(2)	(3)	(4)	(5)
1.	Surodadi	19.200.000,00	1.450.733.960,00	-	1.469.933.960,00
2.	Sentul	10.800.000,00	1.403.132.400,00	24.021.351,00	1.437.953.751,00
3.	Plelen	12.000.000,00	2.187.817.020,00	-	2.199.817.020,00
4.	Kutosari	-	2.285.918.760,00	27.750.000,00	2.313.668.760,00
5.	Mentosari	90.803.700,00	1.427.948.100,00	69.800.000,00	1.588.551.800,00
6.	Gringsing	-	1.525.928.190,00	40.286.918,00	1.566.215.108,00
7.	Lebo	114.550.000,00	1.969.702.820,00	-	2.084.252.820,00
8.	Krengseng	129.900.000,00	2.460.588.940,00	-	2.590.488.940,00
9.	Kebondalem	64.688.000,00	2.054.810.740,00	-	2.119.498.740,00
10.	Yosorejo	47.500.000,00	1.658.961.960,00	-	1.706.461.960,00
11.	Sidorejo	34.800.000,00	1.947.188.480,00	-	1.981.988.480,00
12.	Sawangan	155.500.000,00	1.717.028.720,00	-	1.872.528.720,00
13.	Ketanggan	38.840.000,00	2.295.921.360,00	41.881.453,00	2.376.642.813,00
14.	Madugowongjati	25.500.000,00	2.065.333.520,00	38.261.960,00	2.129.095.480,00
15.	Tedunan	18.300.000,00	1.887.750.793,00	12.423.500,00	1.918.474.293,00
Kecamatan Gringsing		762.381.700,00	28.338.765.763,00	254.425.182,00	29.355.572.645,00

Sumber : Dispermades Kabupaten Batang

Tabel 7.7 Realisasi Pelaksanaan Anggaran Belanja Desa di Kecamatan Gringsing (Rupiah), 2023

Desa		Bidang Penyelenggaraan Pemerintah Desa	Bidang Pelaksanaan Pembangunan Desa	Bidang Pembinaan Kemasyarakatan
(1)		(2)	(3)	(4)
1.	Surodadi	560.410.160	699.806.600	45.849.800
2.	Sentul	459.273.900	607.668.500	41.573.000
3.	Plelen	673.041.020	921.981.500	215.773.400
4.	Kutosari	539.872.280	1.395.125.400	14.115.200
5.	Mentosari	560.685.000	702.597.000	29.847.800
6.	Gringsing	595.405.060	747.288.000	40.323.800
7.	Lebo	724.222.214	627.001.100	62.216.800
8.	Krengseng	772.270.415	1.588.750.000	55.482.200
9.	Kebondalem	660.693.980	1.102.144.324	37.807.400
10.	Yosorejo	564.044.560	873.837.160	55.726.000
11.	Sidorejo	520.708.780	1.305.963.500	83.076.200
12.	Sawangan	782.866.120	974.588.320	14.486.600
13.	Ketanggan	675.378.890	1.416.836.700	40.347.200
14.	Madugowongjati	584.635.880	1.388.068.290	33.778.400
15.	Tedunan	457.052.208	1.252.859.277	10.784.000
Kecamatan Gringsing		9.130.560.467	15.604.515.671	781.187.800

Lanjutan Tabel 7.7

Desa		Bidang Pemberdayaan Masyarakat	Bidang Tak Terduga	Kecamatan Gringsing Belanja
(1)		(2)	(3)	(4)
1.	Surodadi	85.450.000	72.000.000	1.463.516.560
2.	Sentul	174.541.000	180.000.000	1.463.056.400
3.	Plelen	195.736.600	151.200.000	2.157.732.520
4.	Kutosari	112.383.000	252.000.000	2.313.495.880
5.	Mentosari	186.847.000	90.000.000	1.569.976.800
6.	Gringsing	71.040.000	90.000.000	1.544.056.860
7.	Lebo	313.264.000	104.400.000	1.831.104.114
8.	Krengseng	48.896.425	188.500.000	2.653.899.040
9.	Kebondalem	249.911.000	104.400.000	2.154.956.704
10.	Yosorejo	27.696.000	216.000.000	1.737.303.720
11.	Sidorejo	5.000.000	93.600.000	2.008.348.480
12.	Sawangan	36.476.000	118.800.000	1.927.217.040
13.	Ketanggan	199.675.000	100.800.000	2.433.037.790
14.	Madugowongjati	53.185.000	90.000.000	2.149.667.570
15.	Tedunan	100.000.000	90.000.000	1.910.695.485
Kecamatan Gringsing		2023	1.860.101.025	1.941.700.000
				29.318.064.963

Sumber : Dispermades Kabupaten Batang

Tabel 7.8 Realisasi Pelaksanaan Pembiayaan Desa di Kecamatan Gringsing (Rupiah), 2023

Desa		Penerimaan Pembiayaan	Pengeluaran Pembiayaan	Pembiayaan Netto
(1)		(2)	(3)	(4)
1.	Surodadi	91.065.600	-	91.065.600
2.	Sentul	65.330.930	-	65.330.930
3.	Plelen	46.081.829	84.000.000	(37.918.171)
4.	Kutosari	58.535.240	-	58.535.240
5.	Mentosari	31.698.936	-	31.698.936
6.	Gringsing	23.961.360	-	23.961.360
7.	Lebo	85.010.000	322.500.000	(237.490.000)
8.	Krengseng	94.468.650	-	94.468.650
9.	Kebondalem	73.735.534	-	73.735.534
10.	Yosorejo	116.254.229	-	116.254.229
11.	Sidorejo	37.670.880	-	37.670.880
12.	Sawangan	66.205.440	-	66.205.440
13.	Ketanggan	114.525.080	-	114.525.080
14.	Madugowongjati	98.840.140	-	98.840.140
15.	Tedunan	71.736.038	-	71.736.038
Kecamatan Gringsing		1.075.119.886	406.500.000	668.619.886
2023				

Sumber : Dispermades Kabupaten Batang

<https://batangkab.bps.go.id>

08

PERBANDINGAN ANTAR KECAMATAN



BAB VIII

Perbandingan Antar Kecamatan

BAB VIII Perbandingan Antar Kecamatan

Berdasarkan Keputusan Menteri Dalam Negeri Nomor 100.1.1-6117 Tahun 2022, 9 November 2022 Tentang Pemberian dan Pemutakhiran Kode, Data Wilayah Administrasi Pemerintahan, dan Pulau, tercatat luas wilayah Kabupaten Batang adalah 857,28 km². Kecamatan Blado merupakan kecamatan terluas dengan luas wilayah terbesar dengan 96,45 km² atau sekitar 11,25 persen dari luas total Kabupaten Batang. Sementara itu, kecamatan dengan wilayah terkecil adalah Kecamatan Warungasem dengan luas wilayah sebesar 24,45 km².

Lebih lanjut, menurut Bank Data Disdukcapil kondisi Semester I Tahun 2024, jumlah penduduk Kabupaten Batang sebanyak 849.686 jiwa. Adapun penduduk terbanyak terkonsentrasi di Kecamatan Batang yaitu sebanyak 138.140 jiwa. Sebaliknya, Kecamatan Pecalungan merupakan kecamatan dengan jumlah penduduk paling sedikit yaitu sebanyak 35.161 jiwa.

Ditinjau dari komposisi penduduk, Kecamatan Bawang memiliki *sex ratio* tertinggi dengan 104,41. Angka ini menunjukkan bahwa di Kecamatan Bawang jumlah penduduk laki-laki relatif lebih banyak daripada perempuan. Adapun untuk rasio ketergantungan, Kecamatan Warungasem merupakan kecamatan dengan rasio ketergantungan paling rendah yakni sebesar 43,04. Rasio ini menggambarkan bahwa proporsi penduduk produktif (usia 15-64 tahun) di Warungasem relatif lebih tinggi dibandingkan kecamatan lain. Angka tersebut juga dapat dideskripsikan bahwa setiap 100 orang penduduk produktif di Kecamatan Warungasem, "hanya" menanggung beban kebutuhan dari 43 penduduk usia non produktif (0-14 tahun dan 65 ke atas).

Tabel 8.1 Perbandingan Luas Wilayah Antar Kecamatan, 2024

	Kecamatan	Luas (km²)	Persentase
	(1)	(2)	(3)
01	Wonotunggal	55,44	6,47
02	Bandar	79,36	9,26
03	Blado	96,45	11,25
04	Reban	69,49	8,11
05	Bawang	76,98	8,98
06	Tersono	51,35	5,99
07	Gringsing	79,72	9,30
08	Limpung	32,72	3,82
09	Banyuputih	42,32	4,94
10	Subah	91,46	10,67
11	Pecalungan	33,42	3,90
12	Tulis	44,06	5,14
13	Kandeman	40,65	4,74
14	Batang	39,41	4,60
15	Warungasem	24,45	2,85
	Kabupaten Batang	857,28	100,00

Sumber : Keputusan Menteri Dalam Negeri Nomor 100.1.1-6117 Tahun 2022, 9 November 2022 Tentang Pemberian dan Pemutakhiran Kode, Data Wilayah Administrasi Pemerintahan, dan Pulau.

Catatan : Hingga 2024, belum ada perubahan terkait regulasi ini.

Tabel 8.2 Perbandingan Jumlah Penduduk dan Sex Ratio Antar Kecamatan di Kabupaten Batang, 2024

	Kecamatan	Laki-laki	Perempuan	Jumlah	Sex Ratio	
	(1)	(2)	(3)	(4)	(5)	
01	Wonotunggal	20.565	20.278	40.843	101,42	
02	Bandar	39.264	38.253	77.517	102,64	
03	Blado	24.976	24.019	48.995	103,98	
04	Reban	21.379	21.188	42.567	100,90	
05	Bawang	30.237	28.961	59.198	104,41	
06	Tersono	21.602	21.249	42.851	101,66	
07	Gringsing	33.574	33.445	67.019	100,39	
08	Limpung	23.114	23.150	46.264	99,84	
09	Banyuputih	19.399	19.201	38.600	101,03	
10	Subah	28.199	27.829	56.028	101,33	
11	Pecalungan	17.658	17.503	35.161	100,89	
12	Tulis	20.757	20.738	41.495	100,09	
13	Kandeman	29.698	29.087	58.785	102,10	
14	Batang	69.431	68.709	138.140	101,05	
15	Warungasem	28.543	27.680	56.223	103,12	
	Kabupaten Batang	2024	428.396	421.290	849.686	100,00

Sumber : Bank Data, Disdukcapil, Kondisi Semester I Tahun 2024

Tabel 8.3 Perbandingan Rasio Ketergantungan Antar Kecamatan di Kabupaten Batang, 2024

Kecamatan		Umur 0-14	Umur 15-64	Umur 65+	Ratio Ketergantungan	
(1)		(2)	(3)	(4)	(5)	
01	Wonotunggal	9.646	28.203	2.994	44,82	
02	Bandar	17.886	53.607	6.024	44,60	
03	Blado	10.875	33.712	4.408	45,33	
04	Reban	9.067	29.256	4.244	45,50	
05	Bawang	12.352	41.343	5.503	43,19	
06	Tersono	8.668	29.538	4.645	45,07	
07	Gringsing	14.330	46.713	5.976	43,47	
08	Limpung	9.922	31.871	4.471	45,16	
09	Banyuputih	8.355	26.752	3.493	44,29	
10	Subah	11.332	39.022	5.674	43,58	
11	Pecalungan	7.522	24.353	3.286	44,38	
12	Tulis	9.533	28.434	3.528	45,93	
13	Kandeman	14.521	40.324	3.940	45,78	
14	Batang	32.371	96.309	9.460	43,43	
15	Warungasem	13.330	39.307	3.586	43,04	
Kabupaten Batang		2024	189.710	588.744	71.232	44,32

Sumber : Bank Data, Disdukcapil, Kondisi Semester I Tahun 2024

<https://batangkab.bps.go.id>

ST 2023
SENSUS PERTANIAN

BerAKHLAK
Berorientasi Pelayanan Akuntabel Kompeten
Harmonis Loyal Adaptif Kolaboratif

**#bangga
melayani
bangsa**

DATA

MENCERDASKAN BANGSA



**BADAN PUSAT STATISTIK
KABUPATEN BATANG**

Jalan Pemuda No. 90 Batang
Telepon: (0285) 391004
Email: bps3325@batangkab.bps.go.id
Website: batangkab.bps.go.id