

STATISTIK DAERAH KECAMATAN PETAK MALAI 2016



**BADAN PUSAT STATISTIK
KABUPATEN KATINGAN**

STATISTIK DAERAH KECAMATAN PETAK MALAI 2016



STATISTIK DAERAH KECAMATAN PETAK MALAI 2016

ISBN : 978-602-6844-36-1
Nomor Publikasi : 62090.1619
Katalog BPS : 1101002.6209091
Ukuran Buku : 17,6 cm × 25 cm
Jumlah Halaman : vi + 14 halaman

Naskah:

Retno Setyono

Gambar Kulit dan Tata Letak:

Nella Indriani

Diterbitkan oleh:

©Badan Pusat Statistik Kabupaten Katingan

Dicetak oleh :

CV. Yos Techno Company

Dilarang mengumumkan, mendistribusikan, mengomunikasikan, dan/atau menggandakan sebagian atau seluruh isi buku ini untuk tujuan komersial tanpa izin tertulis dari Badan Pusat Statistik



KATA PENGANTAR



Publikasi **Statistik Daerah Kecamatan Petak Malai 2016** diterbitkan oleh Badan Pusat Statistik (BPS) Kabupaten Katingan untuk melengkapi publikasi-publikasi lainnya yang telah secara rutin diterbitkan oleh BPS, dengan mengutamakan pada analisisnya. Publikasi ini memuat berbagai data dan informasi yang dianalisis secara sederhana yang diharapkan dapat membantu para pengguna data dalam memahami perkembangan pembangunan dan berbagai potensi yang terdapat di Kabupaten Katingan.

Besar harapan kami agar publikasi ini dapat digunakan sebagai bahan rujukan dalam perencanaan pembangunan pada umumnya dan pembangunan Kabupaten Katingan pada khususnya.

Kritik dan saran yang positif sangat kami harapkan guna perbaikan dan penyempurnaan di kemudian hari.

Kasongan, September 2016

**Kepala Badan Pusat Statistik
Kabupaten Katingan**

Militan



DAFTAR ISI

<u>Bab:</u>	<u>Halaman:</u>
1. Geografi dan Iklim	1
2. Pemerintahan	2
3. Pendidikan	3
4. Penduduk	4
5. Kesehatan	5
6. Pertanian	6
7. Agama	7
8. Perbandingan Regional	8
Lampiran Tabel	9

Sungai Katingan tidak melintasi desa/kelurahan di Kecamatan Petak Malai

Sungai yang melintasi Kecamatan Petak Malai, yaitu: Sungai Baraoi, Samba, Tangoi, Habangoi, dan Pasaoi

Kecamatan Petak Malai yang beribukota di Tumbang Baraoi berada pada ketinggian 40 meter di atas permukaan laut (DPL). Berbatasan sebelah utara dengan Provinsi Kalimantan Barat; sebelah timur dengan Kabupaten Gunung Mas; sebelah selatan dengan Kecamatan Sanaman Mantikei; dan sebelah barat dengan Kecamatan Katingan Hulu.

Luas wilayah Kecamatan Petak Malai sebesar 6,49 persen dari luas wilayah Kabupaten Katingan, yakni seluas 1.156 Km². Kecamatan Petak Malai terdiri atas 7 desa/kelurahan.

***** Tahukah Anda**

Sama halnya dengan Kecamatan Katingan Hilir, perjalanan menuju Kecamatan Petak Malai tidak tergantung pasang-surut air. Moda transportasi yang digunakan adalah melalui sungai atau darat.

Peta Kecamatan Petak Malai



Statistik Geografi dan Iklim Kecamatan Petak Malai Tahun 2015

Uraian	Satuan	2015
(1)	(2)	(3)
Luas	Km ²	1 156
Jarak dari ibukota kabupaten	Km	183

Sumber: Katingan Dalam Angka 2016

Kecamatan Petak Malai terdiri dari tujuh desa/kelurahan

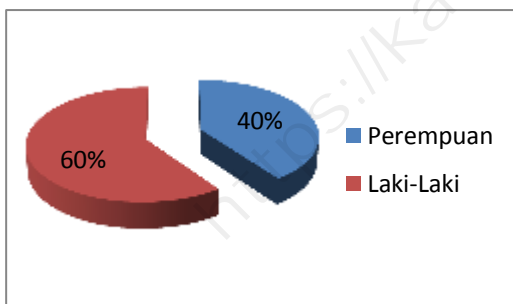
Desa/kelurahan tersebut adalah Tumbang Baraoi, Batu Tukan, Tumbang Tangoi, Tumbang Jala, Batu Badak, Nusa Kutau, dan Tumbang Habangoi

Statistik Pemerintahan Kecamatan Petak Malai Tahun 2014-2015

Uraian	2014	2015
(1)	(2)	(3)
Balai Desa	7	7
Kantor Desa	2	2
Total	9	9

Sumber: PODES 2014

Persentase PNS Di Kecamatan Petak Malai Per Jenis Kelamin Tahun 2015



Sumber: Kantor Kecamatan Petak Malai

*** Tahukah Anda

Persentase jumlah PNS terbanyak di Kec. Petak Malai merupakan tenaga kesehatan, yaitu sebanyak 16 orang atau 64 persen dari 25 orang PNS (meliputi 6 laki-laki dan 10 perempuan).

Jumlah bangunan pemerintah seperti balai desa dan kantor desa tidak mengalami perubahan dan masih sama seperti tahun sebelumnya. Total bangunan pemerintahan pada tahun 2015 di Kecamatan Petak Malai sebanyak 9 unit bangunan.

Jumlah PNS berjenis kelamin laki-laki selama periode 2015 lebih banyak dibandingkan jumlah PNS berjenis kelamin perempuan. Terlihat pada grafik di samping, 60 persen PNS Kecamatan Petak Malai berjenis kelamin laki-laki, sedangkan 40 persen berjenis kelamin perempuan.

Pada tahun 2015 terjadi kenaikan jumlah murid di Kecamatan Petak Malai, dibandingkan tahun 2014

Selama tahun ajaran 2014/2015 hingga 2015/2016, jumlah sekolah tidak mengalami perubahan, begitu juga dengan jumlah guru tidak mengalami kenaikan.

Jumlah murid TK, SMP dan SMA pada tahun ajaran 2015/2016 mengalami peningkatan sebanyak; TK 5 orang, SMP 2 orang dan SMA berjumlah 13 orang dibanding tahun sebelumnya. Sedangkan pada jenjang SD jumlah murid tidak mengalami perubahan.

Rasio murid-guru merupakan ukuran tingkat ketersediaan sarana pendidikan yang ada di suatu daerah. Pada tahun 2015, seorang guru pada jenjang pendidikan SD rata-rata dapat mengajar sekitar 14 murid. Sedangkan seorang guru SMP rata-rata mengajar 7 murid.

***** Tahukah Anda**

Kecamatan Petak Malai sudah memiliki Sekolah Menengah Atas (SMA) sejak tahun 2012.

**Statistik Pendidikan
Kecamatan Petak Malai, 2014-2015**

Uraian	2014/2015	2015/2016
(1)	(2)	(3)
Sekolah	14	14
TK	2	2
SD	8	8
SMP	3	3
SMA/SMK	1	1
Guru	69	69
TK	3	3
SD	41	41
SMP	20	20
SMA/SMK	5	5
Murid	802	822
TK	61	66
SD	578	578
SMP	141	143
SMA/SMK	22	35

Sumber: Dinas Pendidikan Kabupaten Katingan

4

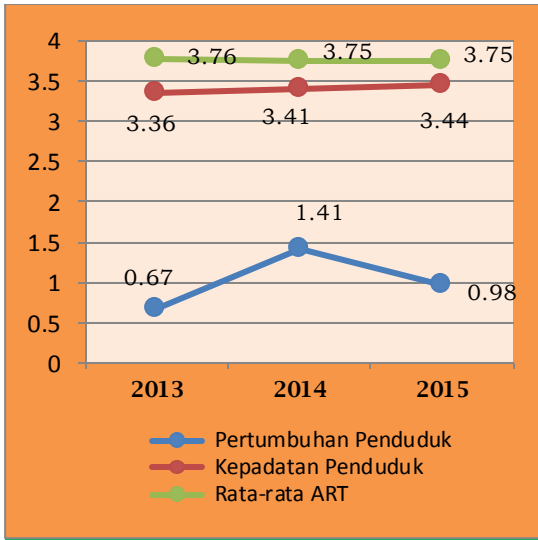
Penduduk

Kecamatan Petak Malai lebih banyak dihuni oleh laki-laki

Sex Ratio Kecamatan Petak Malai selama tahun 2015 menunjukkan bahwa jumlah penduduk laki-laki lebih banyak dari pada jumlah penduduk perempuan

Perkembangan Penduduk

Kecamatan Petak Malai, 2013 - 2015



Sumber: Badan Pusat Statistik Kabupaten Katingan

Indikator Kependudukan Kecamatan Petak Malai, 2013-2015

Uraian	2013	2014	2015
(1)	(2)	(3)	(4)
Jumlah Penduduk (jiwa)	3 887	3 942	3 981
Pertumbuhan Penduduk (%)	0,67	1,41	0,98
Kepadatan Penduduk (jiwa/Km ²)	3,36	3,41	3,44
Sex Ratio (L/P) (%)	118	118,15	116,98
Jumlah Rumah Tangga	1 032	1 050	1 061
Rata-rata ART (jiwa/ruta)	3,76	3,75	3,75

Sumber: Badan Pusat Statistik Kabupaten Katingan

Jumlah penduduk Kecamatan Petak Malai pada tahun 2015 mencapai 3.981 jiwa yang terdiri atas 2.135 laki-laki dan 1.825 perempuan. Jumlah penduduk Kecamatan Petak Malai pada tahun 2015 mengalami kenaikan bila dibandingkan dari tahun sebelumnya, terlihat dari nilai laju pertumbuhan yang positif yaitu 0,98. Sedangkan, kepadatan penduduknya sebesar 3,44 dengan luas wilayah 1.156 Km², sehingga dapat dikatakan bahwa setiap satu km² ditempati oleh sekitar 3-4 jiwa.

Secara umum, jumlah penduduk laki-laki lebih banyak dibandingkan jumlah penduduk perempuan. Hal ini ditunjukkan oleh Sex Ratio yang nilainya lebih besar dari 100. Pada tahun 2014, untuk setiap 100 penduduk perempuan terdapat sekitar 117-118 penduduk laki-laki.

*** *Tahukah Anda*

Persentase jumlah penduduk Kecamatan Petak Malai mencapai 2,48 persen dari total penduduk Kabupaten Katingan.

Rasio antara tenaga kesehatan dengan fasilitas kesehatan, yaitu 0,8

Rasio tersebut menunjukkan bahwa setiap fasilitas kesehatan di Kecamatan Petak Malai setidaknya memiliki 1 orang tenaga kesehatan. Meskipun demikian, masih banyak desa yang belum memiliki tenaga kesehatan baik dokter atau bidan.

Fasilitas kesehatan seperti Puskesmas dan Puskesmas Pembantu (Pustu) sepanjang periode 2014-2015 tidak mengalami peningkatan dari tahun sebelumnya.

Pada tahun 2015, tenaga kesehatan di Kecamatan Petak Malai tidak mengalami perubahan. Total tenaga kesehatan Kecamatan Petak Malai pada tahun 2015 yaitu 1 orang dokter dan 8 orang bidan.

Statistik Kesehatan

Kecamatan Petak Malai, 2014-2015

Uraian	2014	2015
(1)	(2)	(3)
Fasilitas Kesehatan	7	7
Puskesmas	1	1
Pustu	6	6
Tenaga Kesehatan	9	9
Dokter	1	1
Bidan	8	8

Sumber: Dinas Kesehatan Kabupaten Katingan

*** Tahukah Anda

Dokter hanya terdapat di Desa Tumbang Baraoi, sedangkan enam desa lainnya belum memiliki dokter.

Lapangan Usaha pertanian sebagai Lapangan Usaha utama dalam struktur perekonomian Kecamatan Petak Malai

Lapangan usaha pertanian merupakan satu lapangan usaha penting yang sangat konsisten dalam perekonomian Kecamatan Petak Malai. Lapangan usaha ini sangat memberi kontribusi bagi perekonomian Kecamatan Petak Malai. Sebagian besar lapangan usaha tanaman padi di Kecamatan Petak Malai adalah padi ladang.

Pada periode 2015, luas panen padi ladang sebesar 584 Ha, ubi kayu sebesar 12 Ha dan ubi jalar sebesar 13 Ha.

Disamping tanaman pangan, Kecamatan Petak Malai juga memiliki tanaman perkebunan yaitu Karet.

Statistik Luas Panen Tanamn Pangan Kecamatan Petak Malai 2015

Uraian	2015
(1)	(2)
Padi Ladang	
Luas Panen (Ha)	584
Produksi (Ton)	-
Jagung	
Luas Area (Ha)	-
Produksi (Ton)	-
Kacang Tanah	
Luas Panen (Ha)	-
Produksi (Ton)	-
Kacang Hijau	
Luas Panen (Ha)	-
Produksi (Ton)	-
Ubi Kayu	
Luas Panen (Ha)	12
Produksi (Ton)	-
Ubi Jalar	
Luas Panen (Ha)	13
Produksi (Ton)	-

Sumber : Dinas Pertanian Kabupaten Katingan

***Tahukah Anda

Tipe bercocok tanam padi ladang penduduk Kecamatan Petak Malai adalah dengan berpindah-pindah.

Mayoritas penduduk di Kecamatan Petak Malai menganut agama Hindu Kaharingan

JUMLAH RUMAH IBADAH DI KECAMATAN PETAK MALAI TAHUN 2013-2015

Uraian	2013	2014	2015
(1)	(2)	(3)	(4)
Masjid	2	2	2
Langgar/Mushola	-	-	-
Gereja	5	5	5
Pura/Balai Kaharingan	4	4	4
Vihara	-	-	-
TOTAL	11	11	11

Sumber: PODES 2014 dan Petak Malai Dalam Angka 2014-2015

*** *Tahukah Anda*

Penduduk yang memeluk agama Islam sebagian besar berada di Desa Nusa Kutau dan Desa Batu Badak.

Fasilitas rumah ibadah seperti Masjid, Langgar/Mushola, Gereja dan Balai Kaharingan sepanjang periode 2013 – 2015 di Kecamatan Petak Malai tidak ada penambahan dari periode sebelumnya, namun bantuan Pemerintah Daerah untuk perbaikan atau rehabilitasi bangunan rumah ibadah terus berjalan.

Di Kecamatan Petak Malai hanya ada tiga agama yang dianut oleh masyarakat yaitu : Agama Hindu Kaharingan, Kristen dan Islam. Berdasarkan data dari Kementerian Agama Kabupaten Katingan tahun 2014, persentase penduduk yang beragama Hindu Kaharingan yaitu 53,61 persen. Yang beragama Kristen sebanyak 32,20 persen dan yang beragama Islam 14,18 persen.

**Laju Pertumbuhan Penduduk per
Kecamatan di Kabupaten Katingan
Tahun 2013-2015**

Kabupaten	2013	2014	2015
(1)	(2)	(3)	(4)
Katingan Kuala	0,69	1,03	0,83
Mendawai	0,69	1,04	0,97
Kami pang	0,69	1,05	0,97
Tasik Payawan	1,96	3,22	0,94
Katingan Hilir	2,58	1,69	2,59
Tewang S. G.	1,47	1,16	1,26
Pulau Malan	0,68	1,37	0,95
Katingan Tengah	2,82	2,60	2,70
Sanaman Mantikei	0,69	1,42	1,04
Petak Malai	0,67	1,41	0,98
Marikit	0,69	0,98	0,91
Katingan Hulu	0,44	1,02	0,88
Bukit Raya	0,68	0,86	0,77

Sumber: BPS Kabupaten Katingan

Perbandingan regional merupakan perbandingan kecamatan dalam suatu kabupaten selama periode tertentu berdasarkan indikator terpilih.

Perbandingan antar kecamatan di Kabupaten Katingan berdasarkan laju pertumbuhan penduduk memperlihatkan bahwa Kecamatan Petak Malai pada tahun 2015 menduduki urutan ke-6 dengan laju pertumbuhan sebesar 0,98. Kecamatan Petak Malai sampai saat ini belum berlistrik PLN. Penerangan masih menggunakan minyak tanah ataupun listrik non PLN yang dibangkitkan menggunakan generator.

***** Tahukah Anda**

Jumlah Rumah Tangga di Kecamatan Petak Malai menempati urutan 12 dari 13 (tiga belas) kecamatan di Kabupaten Katingan, yaitu sebesar 1.061 rumah tangga.

<https://katingankampus.go.id>
LAMPIRAN

TABEL

Tabel 1.1 Luas Wilayah Menurut Kecamatan di Kabupaten Katingan, 2015

Kecamatan	Luas (km²)	Persentase (%)
(1)	(2)	(3)
Katingan Kuala	1 440	8,09
Mendawai	1 826	10,26
Kamipang	2 793	15,69
Tasik Payawan	804	4,52
Katingan Hilir	663	3,72
Tewang S. Garing	568	3,19
Pulau Malan	805	4,52
Katingan Tengah	1 089	6,12
Sanaman Mantikei	1 874	10,53
Petak Malai	1 156	6,49
Marikit	2 178	12,24
Katingan Hulu	1 775	9,97
Bukit Raya	829	4,66
Katingan	17 800	100,00

Sumber :Badan Pusat Statistik Kabupaten Katingan

Tabel 4.1 Luas Wilayah dan Jumlah Penduduk Menurut Kecamatan di Kabupaten Katingan, 2015

Kecamatan	Luas		Penduduk (orang)		Kepadatan Penduduk (jiwa/Km ²)
	Km ²	%	Jumlah	%	
(1)	(2)	(3)	(4)	(5)	(6)
Katingan Kuala	1 440	8,09	20 291	12,87	14,09
Mendawai	1 826	10,26	3 967	2,52	2,17
Kampiang	2 793	15,69	6 528	4,14	2,34
Tasik Payawan	804	4,52	8 308	5,27	10,33
Katingan Hilir	663	3,72	33 297	21,12	50,22
Tewang S. Garing	568	3,19	12 114	7,68	21,33
Pulau Malan	805	4,52	8 969	5,09	11,41
Katingan Tengah	1 089	6,12	31 014	19,67	28,48
Sanaman Mantikei	1 874	10,53	10 060	6,38	5,37
Petak Malai	1 156	6,49	3 942	2,50	3,41
Marikit	2 178	12,24	6 897	4,37	3,17
Katingan Hulu	1 775	9,97	8 382	5,32	4,72
Bukit Raya	829	4,66	3 885	2,46	4,69
Katingan	17 800	100,00	157 654	100,00	8,86

Sumber :Badan Pusat Statistik Kabupaten Katingan

Tabel 4.2 Jumlah Penduduk dan Rumah Tangga Menurut Kecamatan di Kabupaten Katingan, 2015

Kecamatan	Banyaknya		Rata – rata Per Rumah Tangga
	Penduduk	Rumah Tangga	
(1)	(2)	(3)	(4)
Katingan Kuala	20 291	5 194	3,91
Mendawai	3 967	1 037	3,83
Kamipang	6 528	1 620	4,03
Tasik Payawan	8 308	2 354	3,53
Katingan Hilir	33 297	8 529	3,90
Tewang S. Garing	12 114	3 107	3,90
Pulau Malan	8 969	2 201	4,07
Katingan Tengah	31 014	8 007	3,87
Sanaman Mantikei	10 060	2 380	4,23
Petak Malai	3 942	1 050	3,75
Marikit	6 897	1 652	4,17
Katingan Hulu	8 382	1 819	4,61
Bukit Raya	3 885	1 131	3,43
Katingan	157 654	40 081	3,93

Sumber :Badan Pusat Statistik Kabupaten Katingan

Tabel 4.3 Jumlah Penduduk Menurut Kecamatan dan Jenis Kelamin di Kabupaten Katingan, 2015

Kecamatan	Penduduk (orang)			Rasio Jenis Kelamin
	Laki-Laki	Perempuan	Jumlah	
(1)	(2)	(3)	(4)	(5)
Katingan Kuala	10 539	9 752	20 291	108,07
Mendawai	2 050	1 917	3 967	106,94
Kamipang	3 362	3 166	6 528	106,19
Tasik Payawan	4 287	4 021	8 308	106,62
Katingan Hilir	17 345	15 952	33 297	108,73
Tewang S. Garing	6 320	5 794	12 114	109,08
Pulau Malan	4 587	4 382	8 969	104,68
Katingan Tengah	16 514	14 500	31 014	113,89
Sanaman Mantikei	5 296	4 764	10 060	111,17
Petak Malai	2 135	1 807	3 942	118,15
Marikit	3 613	3 284	6 897	110,02
Katingan Hulu	4 388	3 994	8 382	109,86
Bukit Raya	2 139	1 746	3 885	122,51
Katingan	82 575	75 079	157 654	109,98

Sumber :Badan Pusat Statistik Kabupaten Katingan

DATA

MENCERDASKAN BANGSA

<https://katingankab.bps.go.id>




**BADAN PUSAT STATISTIK
KABUPATEN KATINGAN**

Jl. A. Yani, Komplek Perkantoran Kereng Humbang
Kasongan. 74411

Website: <http://katingankab.bps.go.id>; Email: bps6209@bps.go.id

ISBN 978-602-684-436-1



9 786026 844361