

KECAMATAN SUBAH DALAM ANGKA 2021



A grayscale photograph of a sea turtle swimming in the ocean. The turtle is positioned in the lower-left quadrant, swimming towards the upper-right. The background shows the surface of the water with light reflections and a sandy beach at the bottom. A sunburst graphic is centered behind the text.

**KECAMATAN
SUBAH
DALAM ANGKA
2021**

KECAMATAN SUBAH DALAM ANGKA 2021

ISSN/ISBN : -
No. Publikasi : 61010.2114
Katalog : 1102001.6101041

Ukuran Buku : 14,8 cm x 21 cm
Jumlah Halaman : xii + 59 Halaman

Naskah:

Badan Pusat Statistik Kabupaten Sambas

Penyunting:

Badan Pusat Statistik Kabupaten Sambas

Gambar Kover:

Badan Pusat Statistik Kabupaten Sambas

Diterbitkan oleh:

©Badan Pusat Statistik Kabupaten Sambas

Dicetak Oleh:

Badan Pusat Statistik Kabupaten Sambas

Dilarang mengumumkan, mendistribusikan, mengomunikasikan, dan/atau menggandakan sebagian atau seluruh isi buku ini untuk tujuan komersial tanpa izin tertulis dari Badan Pusat Statistik

KATA PENGANTAR

Kecamatan Subah Dalam Angka 2021 merupakan publikasi lanjutan dari publikasi yang telah kami terbitkan sebelumnya.

Penerbitan publikasi ini semata-mata untuk memberikan suatu gambaran tentang keadaan geografi, penduduk serta keadaan sosial dan ekonomi di daerah ini.


Data yang disajikan dalam publikasi ini tidak jauh berbeda dengan penerbitan sebelumnya, dan secara umum memuat data primer hasil survei BPS serta data sekunder yang dihimpun dari dinas/instansi baik di tingkat kecamatan maupun kabupaten.

Untuk penerbitan selanjutnya kami tetap mengharapkan adanya saran dari berbagai pihak. Selanjutnya kami mengucapkan terima kasih kepada Camat dan jajarannya di wilayah Kecamatan Subah yang telah membantu terbitnya publikasi ini.

Semoga publikasi ini bermanfaat bagi kita semua.

Sambas, September 2021

Kepala Badan Pusat Statistik
Kabupaten Sambas,



Mochamad Su'udi SST, M.E.

DAFTAR ISI

Kata Pengantar	iii
Daftar Isi	v
Daftar Tabel	vii
Daftar Grafik	xi
BAB 1 Geografi	1
BAB 2 Pemerintahan	9
BAB 3 Penduduk dan Angkatan Kerja	21
BAB 4 Sosial	29
BAB 5 Pertanian	45
BAB 6 Energi	55

DAFTAR TABEL

Hal

Bab 1. Geografi

1.1.	Letak Geografi Kecamatan Subah Menurut Garis Lintang Dan Bujur	5
1.2.	Batas Administrasi Kecamatan Subah	5
1.3.	Luas Wilayah Kecamatan Subah	6
1.4.	Jarak Antara Kecamatan Subah Dengan Beberapa Desa Melalui Darat	7

Bab 2. Pemerintahan

2.1.	Nama-nama Camat Yang Pernah/Masih Menjabat di Kecamatan Subah	13
2.2.	Banyaknya Pegawai di Kecamatan Menurut Jenis Kelamin Dan Golongan	14
2.3.	Nama - Nama Kepala Desa di Kecamatan Subah 2020	15
2.4.	Nama - Nama Dusun Di Kecamatan Subah 2020	16
2.5.	Banyaknya Desa Menurut Kriteria Desa di Kecamatan Subah 2020	18
2.6.	Banyaknya Dusun, Rukun Warga Dan Rukun Tetangga di Kecamatan Subah 2020	19

Bab 3. Penduduk dan Angkatan Kerja

3.1.	Penduduk Kecamatan Subah Menurut Jenis Kelamin, 2020	25
3.2.	Penduduk Kecamatan Subah Menurut Jenis Kelamin dan Sex Ratio, 2020	26
3.3.	Kepadatan Penduduk Kecamatan Subah 2020	27
3.4.	Penduduk Kecamatan Subah Menurut Golongan Umur dan Jenis Kelamin Tahun 2020	28

Bab 4. Sosial

4.1.1.	Banyaknya Sekolah Menurut Tingkat Pendidikan di Kecamatan Subah 2020	33
4.1.2.	Banyaknya Sekolah Dasar (SD), Guru dan Murid, di Kecamatan Subah 2020	34
4.1.3.	Banyaknya Sekolah Menengah Pertama (SMP)/Madrasah Tsanawiyah, Guru dan Murid, di Kecamatan Subah 2020	35
4.1.4.	Banyaknya Sekolah Menengah Atas (SMA)/Madrasah Aliyah (MA), Guru dan Murid di Kecamatan Subah 2020	36
4.2.1.	Banyaknya Fasilitas Kesehatan di Kecamatan Subah, 2020	37
4.2.2.	Banyaknya Tenaga Kesehatan di Kecamatan Subah, 2020	38
4.2.3.	Banyaknya Tenaga Dokter Menurut Jenisnya di Kecamatan Subah 2020	39
4.2.4.	Jumlah Sasaran Ibu Hamil Melakukan K1 Dan K4 di Kecamatan Subah 2020	40
4.2.5.	Realisasi Pencapaian Akseptor KB Baru dan KB Aktif Menurut Alat Yang Digunakan Di Kecamatan Subah 2020	41
4.2.6.	Banyaknya Sarana Pelayanan KB Nasional di kecamatan Subah 2020	42
4.3.1.	Banyaknya Rumah Ibadah Menurut Jenis Agama di Kecamatan Subah 2020	43
4.3.2.	Banyaknya Nikah, Talak, Cerai Dan Rujuk di Kecamatan Subah 2020	44

Bab 5. Pertanian

5.1.	Penggunaan Lahan Pertanian Sawah di Kecamatan Subah 2020	49
5.2.	Penggunaan Lahan Pertanian Bukan Sawah di Kecamatan Subah 2020	50
5.3.	Penggunaan Lahan Pertanian Sawah, Pertanian Bukan Sawah Dan Bukan Pertanian di Kecamatan Subah (Ha) 2020	51
5.4.	Luas Area Tanaman dan Produksi Perkebunan Menurut Jenisnya 2020	52
5.5.	Populasi dan Potongan Ternak Menurut Jenis Ternak di Kecamatan Subah 2020	53
5.6.	Produksi dan Nilai Produksi Perikanan Laut, Perairan Umum dan Budidaya di Kecamatan Subah 2020	54

Bab 6. Energi

6.1.	Banyaknya Rumah Tangga (KK) Pengguna Listrik Di Kecamatan Subah Tahun 2020	59
------	--	----

<https://sambaskab.bps.go.id>

DAFTAR GRAFIK

		Hal
Grafik 1.	Luas Wilayah Kecamatan Subah	4
Grafik 2.	Banyaknya Dusun, RW dan RT di Kecamatan Subah 2020	12
Grafik 3.	Penduduk Kecamatan Subah Menurut Jenis Kelamin, 2020	24
Grafik 4.	Banyaknya Sekolah Menurut Tingkat Pendidikan, di Kecamatan Subah 2020	32
Grafik 5.	Penggunaan Lahan Pertanian Sawah, Pertanian Bukan Sawah Dan Bukan Pertanian di Kecamatan Subah (Ha) 2020	48
Grafik 6.	Banyaknya Rumah Tangga (Kk) Pemakai Listrik Di Kecamatan Subah Tahun 2020	58



1. GEOGRAFI



Luas Wilayah Kecamatan Subah 644,55 Km² dengan
Desa Balai Gemuruh sebagai Desa Terluas dan
Desa Karaban Jaya merupakan Desa Terkecil.

Sumber : Kantor Camat Subah



1.1. Letak Wilayah

Kecamatan Subah terletak diantara $1^{\circ}00'29''$ Lintang Utara serta $1^{\circ}24'46''$ Lintang Utara dan $109^{\circ}15'11''$ Bujur Timur serta $109^{\circ}33' 07''$ Bujur Timur.

Secara administratif, batas wilayah Kecamatan Subah adalah:

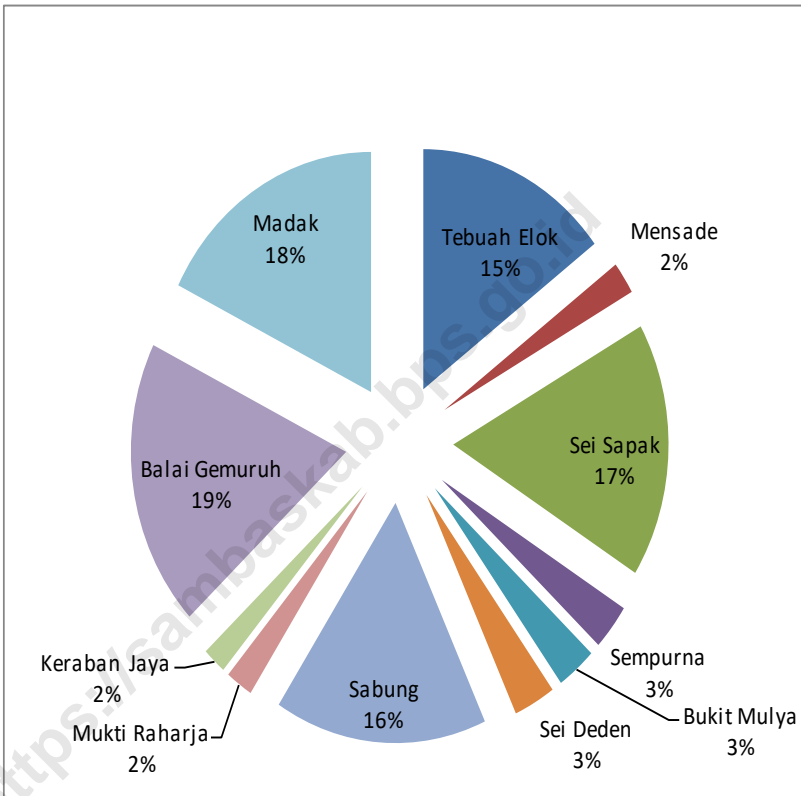
- Utara : Kec. Sejangkung
- Selatan : Kab. Bengkayang
- Barat : Kec. Sambas
- Timur : Kab. Bengkayang

1.2. Luas Wilayah

Luas Kecamatan Subah adalah $644,55 \text{ km}^2$ atau sekitar 10,08 persen dari luas wilayah Kabupaten Sambas.

Kecamatan Subah terdiri dari 11 Desa. Desa terluas adalah Desa Balai Gemuruh dengan luas $124,8 \text{ km}^2$ atau 19,36 persen dari luas Kecamatan Subah, sedangkan untuk desa terkecil adalah Desa Karaban Jaya dengan luas $11,53 \text{ km}^2$ atau 1,79 persen dari luas Kecamatan Subah.

GRAFIK 1.
LUAS WILAYAH KECAMATAN SUBAH



TABEL : 1.1.
LETAK GEOGRAFI KECAMATAN SUBAH
MENURUT GARIS LINTANG DAN BUJUR

Letak geografi	Keterangan
[1]	[2]
Lintang	$1^{\circ} 00' 29'' - 1^{\circ} 24' 46''$
Bujur	$109^{\circ} 15' 11'' - 109^{\circ} 33' 07''$

TABEL : 1.2.
BATAS ADMINISTRASI KECAMATAN SUBAH

Letak administrative	Berbatasan Dengan
[1]	[2]
Sebelah Utara	Kecamatan Sejangkung
Sebelah Selatan	Kabupaten Bengkayang
Sebelah Timur	Kabupaten Bengkayang
Sebelah Barat	Kecamatan Sambas

Sumber/Source : BPN Kabupaten Sambas

TABEL : 1.3.
LUAS WILAYAH KECAMATAN SUBAH

No.	Desa/Kelurahan	Luas (Km ²)	Persentase terhadap Luas Kecamatan (%)
[1]	[2]	[3]	[4]
1.	Tebuah Elok	94,35	14,64
2.	Mensade	13,99	2,17
3.	Sei Sapak	110,64	17,17
4.	Sempurna	19,87	3,08
5.	Bukit Mulya	19,25	2,99
6.	Sei Deden	20,25	3,14
7.	Sabung	102,76	15,94
8.	Mukti Raharja	13,25	2,06
9.	Keraban Jaya	11,53	1,79
10.	Balai Gemuruh	124,8	19,36
11.	Madak	113,86	17,67
	Kecamatan Subah	644,55	100,00

Sumber : BPN Kabupaten Sambas

TABEL 1.4.
JARAK ANTARA KECAMATAN SUBAH
DENGAN BEBERAPA DESA MELALUI DARAT

No.	Desa	Jarak (Km)
[1]	[2]	[3]
1.	Tebuah Elok	12,00
2.	Mensade	10,00
3.	Sungai Sapak	11,00
4.	Sempurna	20,00
5.	Bukit Mulya	12,00
6.	Sungai Deden	30,00
7.	Sabung	28,00
8.	Mukti Raharja	27,00
9.	Keraban Jaya	10,00
10.	Balai Gemuruh	0,30
11.	Madak	20,00

Sumber : Kantor Camat Subah

2. PEMERINTAHAN



Pada Tahun 2020, terdapat **34** Dusun, **69** RW,
dan **171** RT di **Kecamatan Subah**

Sumber : Kantor Camat Subah



2.1. Perangkat Kecamatan

Di tahun 2020 ini tidak mengalami perubahan dimana camatnya adalah Drs H.Efendi, dan semua sekdes Pegawai Negeri ditarik dari desa. Untuk nama-nama perangkat kecamatan yang masih menjabat di Kecamatan Subah.

2.2. Pegawai Negeri Sipil

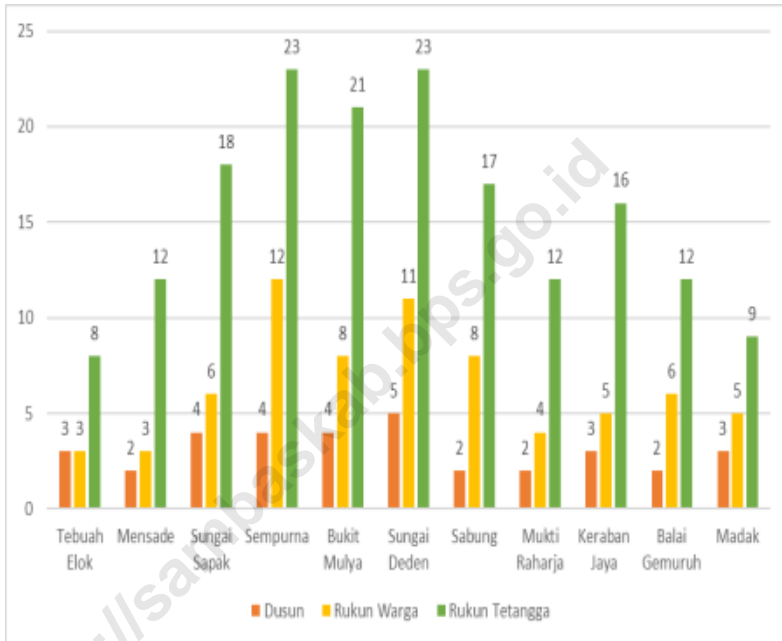
Jumlah Pegawai Negeri Sipil yang bekerja di Kantor Camat Subah pada

tahun 2020 sebanyak 244 orang, yang terdiri dari 125 laki-laki dan 119 perempuan. Dari 244 orang pegawai negeri sipil tersebut, 0,40 persen golongan I, dan 21,31 persen golongan II 69,26 persen golongan III dan 9,001 golongan IV

2.3. Aparat Desa /Kepala Desa

Kepala Desa Dikecamatan Subah Tahun 2020 tidak mengalami Perubahan Dibanding Tahun 2019

GRAFIK 2.
BANYAKNYA DUSUN, RUKUN WARGA DAN RUKUN TETANGGA
DI KECAMATAN SUBAH
2020



TABEL : 2.1.
NAMA-NAMA CAMAT YANG PERNAH/MASIH MENJABAT DI KECAMATAN SUBAH

No.	Nama-nama Camat	Periode
[1]	[2]	[3]
1.	U. Sudarman, S.Sos	2000 - 2002
2.	Halibus, S.Sos	2002 - 2007
3.	Drs.Alkap,M.Si	2007 - 2008
4.	Mulyadi,S.Sos	2008 - 2012
5.	Alpian, S,Sos, M.Si	2012 - 2017
6.	Sugiharto, SH, MH	2017 - 2018
7	Drs.Barjono	2018 - 2019
8..	Drs H.Efendi	2019 sekarang

Sumber : Kantor Camat Subah

TABEL : 2.2.
BANYAKNYA PEGAWAI DI KECAMATAN MENURUT JENIS KELAMIN DAN
GOLONGAN
(Keadaan 31 Desember 2020)

No.	Instansi/Lembaga <i>Institution</i>	Golongan								Jumlah	
		I		II		III		IV		L	P
		L	P	L	P	L	P	L	P		
[1]	[1]	[3]	[4]	[5]	[6]	[7]	[8]	[9]	[10]	[11]	[12]
1.	Kantor Camat	1	-	6	-	6	1	2	-	15	1
2.	K U A	-	-	1	-	1	-	-	-	2	-
3.	Statistik	-	-	-	-	-	-	-	-	-	-
4.	Mantri Tani	-	-	-	-	1	-	-	-	1	-
5.	Puskesmas	-	-	10	14	14	9	-	-	24	23
6.	Guru	-	-	4	2	48	88	15	5	67	95-
7.	Koramil	-	-	-	-	-	-	-	-	-	-
8.	Polsek	-	-	15	-	1	-	-	-	16	-
	Jumlah	1	-	36	16	71	98	17	5	125	119

Sumber : Kantor Camat Subah

TABEL 2.3.
NAMA – NAMA KEPALA DESA DI KECAMATAN SUBAH
2020

No.	Desa	<u>Kepala Desa</u>
[1]	[2]	[3]
1.	Tebuah Elok	F.Harun
2.	Mensade	Jana, Amd
3.	Sungai Sapak	Yuwono
4.	Sempurna	Hamizal, S.Sos
5.	Bukit Mulya	Rojiyul Khoiri
6.	Sungai Deden	Sutopo Yulianto
7.	Sabung	Mieroe Huzairin,SE
8.	Mukti Raharja	Marianus
9.	Keraban Jaya	Adrianus Rudianto
10.	Balai Gemuruh	Marisius Manurung
11.	Madak	Nelson

Sumber : Kantor Camat Subah

TABEL : 2.4.
NAMA-NAMA DUSUN DI KECAMATAN SUBAH
2020

No.	Desa/Kelurahan	Dusun	Nama Dusun
[1]	[2]	[3]	[4]
1.	Tebuah Elok	3	1. Dusun Elok Asam 2. Dusun Elok Kolong 3. Dusun Tebuah
2.	Mensade	2	1. Dusun Sungai Tuba 2. Dusun Ramin Jadi
3.	Sungai Sapak	4	1. Dusun Kabile 2. Dusun Sapak Hulu 3. Dusun Margo Sari 4. Dusun Giri Mulya
4.	Sampurna	4	1. Dusun Karang Sari 2. Dusun Karang Asih 3. Dusun Bukit Indah 4. Dusun Bukit Permai
5.	Bukit Mulya	4	1. Dusun Sumber Mulya 2. Dusun Sumber Rejeki 3. Dusun Arga 4. Dusun Pura
6.	Sungai Deden	5	1. Dusun Sidorejo 2. Dusun Sido Makmur 3. Dusun Sido Mukti 4. Dusun Sumber Makmur 5. Dusun Sungai Baru
7.	Sabungg	2	1. Dusun Sabung Setangga 2. Dusun Sabung Sanggau
8.	Mukti Raharja	2	1. Dusun Mukti 2. Dusun Tama

Lanjutan Tabel 2.6.

No.	Desa/Kelurahan	Dusun	Nama Dusun
[1]	[2]	[3]	[4]
9.	Keraban Jaya	3	1. Dusun Tuah Talino 2. Dusun Sumber Sari 3. Dusun Rejo Sari
10.	Balai Gemuruh	2	1. Dusun Sempata 2. Dusun Sondong
11.	Madak	3	1. Dusun Prajo 2. Dusun Pengapit 3. Dusun Karang
Kecamatan		34	

Sumber : Kantor Camat Subah

TABEL : 2.5
BANYAKNYA DESA MENURUT KRITERIA DESA
DI KECAMATAN SUBAH
2020

No.	Desa	Kriteria Desa		
		Swadaya	Swakarsa	Swasembada
[1]	[2]	[3]	[4]	[5]
1.	Tebuah Elok	v	-	-
2.	Mensade	-	v	-
3.	Sungai Sapak	-	v	-
4.	Sempurna	-	v	-
5.	Bukit Mulya	-	v	-
6.	Sungai Deden	-	v	-
7.	Sabung	-	v	-
8.	Mukti Raharja	V	-	-
9.	Keraban Jaya	-	V	-
10.	Balai Gemuruh	V	-	-
11.	Madak	-	v	-
Jumlah		3	8	-

Sumber : Kantor Camat Subah

TABEL : 2.6.
BANYAKNYA DUSUN, RUKUN WARGA DAN RUKUN TETANGGA
DI KECAMATAN SUBAH
2020

No.	Desa/Kelurahan	Dusun	Rukun Warga	Rukun Tetangga
[1]	[2]	[3]	[4]	[5]
1.	Tebuah Elok	3	3	8
2.	Mensade	2	3	12
3.	Sungai Sapak	4	6	18
4.	Sempurna	4	12	23
5.	Bukit Mulya	4	8	21
6.	Sungai Deden	5	11	23
7.	Sabung	2	8	17
8.	Mukti Raharja	2	4	12
9.	Keraban Jaya	3	5	16
10.	Balai Gemuruh	2	6	12
11.	Madak	3	5	9
	2020	34	69	171
	2019	34	69	171
	2018	34	71	171
	2017	34	71	172
	2016	34	73	167

Sumber : Kantor Camat Subah

Jumlah Penduduk
Kecamatan Subah

Kepadatan Penduduk
Kecamatan Subah

Sumber : Sensus Penduduk 2020, BPS

23.762

Jiwa

37

Jiwa/Km²



PENDUDUK
DAN
ANGKATAN KERJA



3.1. Penduduk

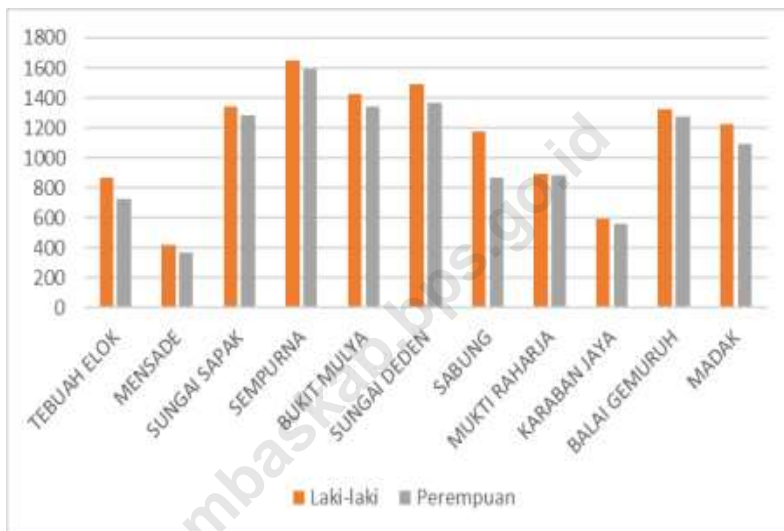
Berdasarkan angka hasil Sensus Penduduk 2020, penduduk Kecamatan Subah berjumlah 23.762 jiwa dengan kepadatan penduduk sekitar 37 jiwa/km². Desa Bukit Sempurna merupakan desa dengan tingkat kepadatan penduduk tertinggi yaitu 163 jiwa/km². Sebaliknya, Desa Tebuah Elok dengan luas sekitar 15,94 persen dari total wilayah

Kecamatan Subah hanya dihuni 17 jiwa/km².

3.2. Angkatan Kerja

Pada tahun 2020, di Kecamatan Subah terdapat 16.129 penduduk usia kerja atau 67,88 persen dari total penduduk. Bagian dari tenaga kerja yang aktif dalam kegiatan ekonomi disebut angkatan kerja.

GRAFIK. 3
PENDUDUK KECAMATAN SUBAH MENURUT JENIS KELAMIN
2020



TABEL : 3.1.
PENDUDUK KECAMATAN SUBAH MENURUT JENIS KELAMIN
2020

No.	Desa/Kelurahan	Laki-laki	Perempuan	Jumlah
[1]	[2]	[3]	[4]	[5]
1.	Tebuah Elok	870	729	1 599
2.	Mensade	418	365	783
3.	Sungai Sapak	1 345	1 285	2 630
4.	Sempurna	1 653	1 595	3 248
5.	Bukit Mulya	1 428	1 339	2 767
6.	Sungai Deden	1 492	1 365	2 857
7.	Sabung	1 175	869	2 044
8.	Mukti Raharja	892	884	1 776
9.	Keraban Jaya	589	556	1 145
10.	Balai Gemuruh	1 325	1 274	2 549
11.	Madak	1 224	1 090	2 314
	2020	12 411	11 351	23 762
	2019	9 468	8 735	18 187
	2018	9 452	8 686	18 128
	8017	9 442	8 636	18 078
	2016	9 440	8 566	17 968

Sumber : Badan Pusat Statistik Kabupaten Sambas

TABEL : 3.2.
PENDUDUK KECAMATAN SUBAH MENURUT JENIS KELAMIN
DAN SEX RATIO
2020

No.	Desa/kelurahan	Laki-laki	Perempuan	Sex Ratio
[1]	[2]	[3]	[4]	[5]
1.	Tebuah Elok	870	729	119,34
2.	Mensade	418	365	114,52
3.	Sungai Sapak	1 345	1 285	104,67
4.	Sempurna	1 653	1 595	103,63
5.	Bukit Mulya	1 428	1 339	106,65
6.	Sungai Deden	1 492	1 365	109,30
7.	Sabung	1 175	869	135,21
8.	Mukti Raharja	892	884	100,91
9.	Keraban Jaya	589	556	105,93
10.	Balai Gemuruh	1 325	1 274	104,00
11.	Madak	1 224	1 090	112,29
	2020	12 411	11 351	109,34
	2019	9 468	8 785	107,77
	2018	9 442	8 735	108,20
	2017	9 442	8 686	108,70
	2016	9 440	8 638	109,28

Sumber : Badan Pusat Statistik Kabupaten Sambas

TABEL : 3.3.
KEPADATAN PENDUDUK KECAMATAN SUBAH
2020

No.	Desa/Kelurahan	Luas Wilayah (Km ²)	Penduduk	Kepadatan Penduduk	
				Per Km ²	Per Dusun
[1]	[2]	[3]	[4]	[5]	[6]
1.	Tebuah Elok	94,35	1 599	17	533
2.	Mensade	13,99	783	56	391
3.	Sungai Sapak	110,64	2 630	24	657
4.	Sempurna	19,87	3 248	163	812
5.	Bukit Mulya	19,25	2 767	144	692
6.	Sungai Deden	20,25	2 857	141	571
7.	Sabung	102,76	2 044	20	1 022
8.	Mukti Raharja	13,25	1 776	134	888
9.	Keraban Jaya	11,53	1 145	99	382
10.	Balai Gemuruh	124,8	2 549	21	1 300
11.	Madak	113,86	2 314	20	771
	2020	644,55	23 762	37	699
	2019	644,55	18 187	28	536
	2018	644,55	18 128	28	535
	2017	644,55	17 860	28	533
	2016	644,55	17 860	28	532

Sumber : Badan Pusat Statistik Kabupaten Sambas

TABEL : 3.4.
PENDUDUK KECAMATAN SUBAH MENURUT GOLONGAN UMUR
DAN JENIS KELAMIN
2020

Golongan Umur			Laki-laki	Perempuan	Jumlah
[1]			[2]	[3]	[4]
0	-	14	3 429	3 202	6 631
15	-	64	8 428	7 701	16 129
65	+		554	448	1 002
2020			12 411	11 351	23 762
2019			9 468	8 785	18 253
2018			9 452	8 735	18 187
2017			9 445	8 686	18 128
2016			9 440	8 638	18 078

Sumber : Badan Pusat Statistik Kabupaten Sambas

4. SOSIAL

Jumlah
Puskesmas

2 Puskesmas



Jumlah
Dokter

3 Dokter



Jumlah Nakes
Paramedis

39 Paramedis



Jumlah Nakes
Non
Paramedis

0 Non Paramedis

4.1. Pendidikan

Pada tahun 2020, jumlah prasarana TK di Kecamatan Subah tidak mengalami perubahan dari 7 tetap 7 Untuk prasarana SD tidak mengalami perubahan dibandingkan dengan tahun sebelumnya, yaitu dari 21 buah sekolah. Kemudian untuk prasarana SMP tidak mengalami perubahan. sekolah yaitu 8 buah sekolah di tahun 2020. Selanjutnya untuk prasarana SMA tidak mengalami perubahan dibandingkan tahun sebelumnya yaitu 4 SMA.

Di tingkat SD, jumlah murid mengalami kenaikan dari 3.103 menjadi 4.162. Sedangkan jumlah guru mengalami naik dari 155 menjadi 157 orang.

Di tingkat SMP, jumlah murid mengalami perubahan dari 927 menjadi 946 orang di tahun 2020. Begitu juga dengan jumlah guru mengalami peningkatan dari 48 orang menjadi 76 orang dengan rasio murid terhadap guru sebesar 12,44 artinya setiap satu orang guru menanggung kurang lebih 12 siswa.

Di tingkat SMA, jumlah murid mengalami perubahan yaitu dari 411 murid menjadi 428 murid pada tahun 2020 atau mengalami kenaikan.

4.2. Kesehatan

Pembangunan di bidang kesehatan untuk tingkat kecamatan saat ini diarahkan pada penyediaan berbagai sarana dan prasarana yang meliputi bangunan fisik (Puskesmas, Pustu/Pusling, Posyandu, dan Polindes) serta pengadaan tenaga kesehatan yang terampil

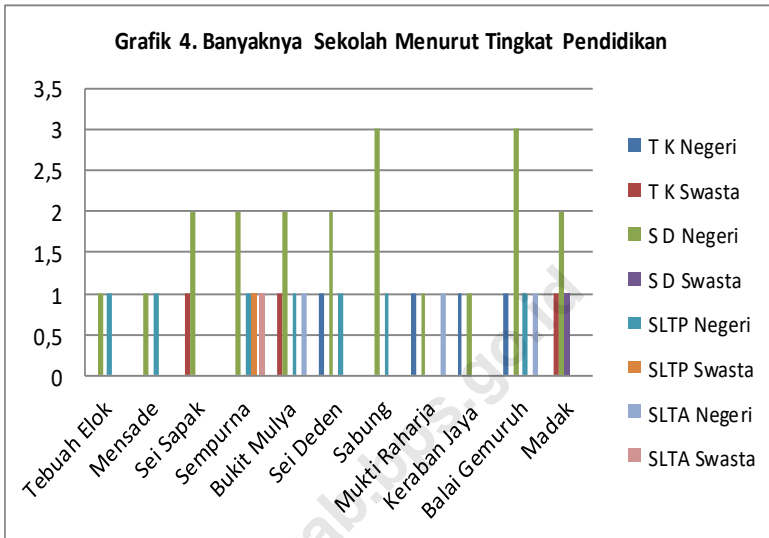
Pada tahun 2020 di Kecamatan Subah terdapat sebanyak 2 unit Puskesmas, 12 unit Puskesmas Pembantu/Puskesmas Keliling, 29 unit Posyandu, dan 10 unit Polindes

Pada tahun 2020 Kecamatan Subah memiliki 3 dokter. Jumlah tenaga paramedis di tahun 2020 yaitu 39 orang, masih sama seperti tahun 2019

4.3. Keagamaan

Pada tahun 2020, jumlah prasarana peribadatan secara keseluruhan di Kecamatan Subah mengalami perubahan dibanding tahun sebelumnya.

Untuk jumlah nikah di Kecamatan Subah tahun 2020 mengalami peningkatan dibandingkan tahun sebelumnya yaitu dari 145 pernikahan menjadi 110 pernikahan yang tercatat di Kantor Departemen Agama Kabupaten Sambas.



TABEL : 4.1.1.
BANYAKNYA SEKOLAH MENURUT TINGKAT PENDIDIKAN DI KECAMATAN SUBAH
2020

No.	Desa/Kelurahan	Tingkat Pendidikan								
		TK		SD		SMP		SMA		
		Negeri Swasta		Negeri Swasta		Negeri Swasta		Negeri Swasta		
[1]	[2]	[3]	[4]	[5]	[6]	[7]	[8]	[9]	[10]	
1.	Tebuah Elok	-	-	1	-	1	-	-	-	-
2.	Mensade	-	-	1	-	1	-	-	-	-
3.	Sungai Sapak	-	1	2	-	-	1	-	-	-
4.	Sempurna	-	-	2	-	1	-	-	-	1
5.	Bukit Mulya	-	1	2	-	1	-	1	-	-
6.	Sungai Deden	1	-	2	-	1	-	-	-	-
7.	Sabung	-	-	3	-	1	-	-	-	-
8.	Mukti Raharja	1	-	1	-	-	-	1	-	-
9.	Keraban Jaya	1	-	1	-	-	-	-	-	-
10.	Balai Gemuruh	1	-	3	-	1	-	1	-	-
11.	Madak	-	1	2	1	-	-	-	-	-
2020		4	3	20	1	7	1	3	1	

Sumber : Website Dapodik, Kementerian Agama Kabupaten Sambas

TABEL: 4.1.2
BANYAKNYA SEKOLAH DASAR (SD), GURU DAN MURID DI KECAMATAN SUBAH
2020

No.	Desa/Kelurahan	Sekolah	Guru	Murid	Rasio Murid Thd Guru
[1]	[2]	[3]	[4]	[5]	[6]
1.	Tebuah Elok	1	6	117	19,50
2.	Mensade	1	7	79	11,28
3.	Sungai Sapak	2	19	361	19,00
4.	Sempurna	2	20	414	20,70
5.	Bukit Mulya	2	13	327	25,15
6.	Sungai Deden	2	14	468	33,42
7.	Sabung	3	19	249	13,10
8.	Mukti Raharja	1	9	216	24,00
9.	Keraban Jaya	1	7	149	21,28
10.	Balai Gemuruh	3	25	351	14,04
11.	Madak	3	18	371	20,61
	2020	21	157	4 162	26,51
	2019	21	155	3 103	20,01
	2018	21	156	2 973	20,01
	2017	21	178	2 995	16,82
	2016	21	182	2 995	16,27

Sumber : Website Dapodik

TABEL: 4.1.3.
BANYAKNYA SEKOLAH MENENGAH PERTAMA (SMP)/MADRASAH TSANAWIYAH
(MTS), GURU DAN MURID DI KECAMATAN SUBAH
2020

No.	Desa/Kelurahan	Sekolah	Guru	Murid	Rasio Murid Thd Guru
[1]	[2]	[3]	[4]	[5]	[6]
1.	Tebuah Elok	1	11	70	6,36
2.	Mensade	1	6	48	8,00
3.	Sungai Sapak	1	12	101	8,42
4.	Sempurna	1	6	91	15,17
5.	Bukit Mulya	1	8	141	17,63
6.	Sungai Deden	1	8	130	16,25
7.	Sabung	1	13	156	12,00
8.	Mukti Raharja	-	-	-	-
9.	Keraban Jaya	-	-	-	-
10.	Balai Gemuruh	1	14	204	14,57
11.	Madak	-	-	-	-
	2020	8	78	941	12,06
	2019	8	48	927	19,31
	2018	8	75	904	12,05
	2017	8	92	1 053	11,40
	2016	8	83	921	11,10

Sumber : Website Dapodik, Kementerian Agama Kabupaten Sambas

TABEL: 4.1.4
BANYAKNYA SEKOLAH MENENGAH ATAS (SMA)/MADRASAH ALIYAH (MA), GURU
DAN MURID
2020

No.	Desa/Kelurahan	Sekolah	Guru	Murid	Rasio Murid Thd Guru
[1]	[2]	[3]	[4]	[5]	[6]
1.	Tebuah Elok	-	-	-	-
2.	Mensade	-	-	-	-
3.	Sungai Sapak	1	8	46	5,75
4.	Sempurna	-	-	-	-
5.	Bukit Mulya	1	11	104	9,45
6.	Sungai Deden	-	-	-	-
7.	Sabung	-	-	-	-
8.	Mukti Raharja	1	17	94	5,53
9.	Keraban Jaya	-	-	-	-
10.	Balai Gemuruh	1	12	138	11,50
11.	Madak	-	-	-	-
	2020	4	48	382	7,96
	2019	4	46	411	8,93
	2018	4	46	406	8,83
	2017	4	46	375	7,97
	2016	3	52	358	6,88

Sumber : Website Dapodik, Kementerian Pendidikan Kabupaten Sambas

TABEL: 4.2.1.
BANYAKNYA FASILITAS KESEHATAN
DI KECAMATAN SUBAH
2020

No.	Desa/Kelurahan	Puskesmas	Pustu/Pusling	Pos yandu	Polindes / Puskesmas
[1]	[2]	[3]	[4]	[5]	[6]
1.	Tebuah Elok	-	1	4	-
2.	Mensade	-	1	1	-
3.	Sungai Sapak	-	1	2	2
4.	Sempurna	-	2	2	1
5.	Bukit Mulya	1	1	2	1
6.	Sungai Deden	-	1	3	1
7.	Sabung	-	1	3	1
8.	Mukti Raharja	-	1	1	1
9.	Keraban Jaya	-	1	1	1
10.	Balai Gemuruh	1	1	7	1
11.	Madak	-	1	3	1
	2020	2	12	29	10
	2019	2	12	29	10
	2018	2	12	30	12
	2017	2	12	27	12
	2016	2	12	27	12

Sumber : Dinas Kesehatan Kabupaten Sambas

TABEL 4.2.2.
BANYAKNYA TENAGA KESEHATAN DI KECAMATAN SUBAH
2020

No.	Desa/Kelurahan	Paramedis	Non Medis	Jumlah
[1]	[2]	[3]	[4]	[5]
1.	Tebuah Elok	1	-	1
2.	Mensade	-	-	-
3.	Sungai Sapak	1	-	1
4.	Sempurna	3	-	3
5.	Bukit Mulya	12	-	12
6.	Sungai Deden	1	-	1
7.	Sabung	2	-	2
8.	Mukti Raharja	2	-	2
9.	Keraban Jaya	2	-	2
10.	Balai Gemuruh	13	-	13
11.	Madak	2	-	2
	2020	39	-	39
	2019	39	-	39
	2018	33	-	33
	2017	37	-	37
	2016	37	-	37

Sumber : Puskesmas Subah

Catatan Paramedis mencakup bidan, perawat, terapis gigi dan mulut. Non Medis mencakup apoteker, kesehatan masyarakat, farmasi, analis kesehatan, dan kesehatan lingkungan.

TABEL: 4.2.3.
BANYAKNYA TENAGA DOKTER MENURUT JENISNYA DI KECAMATAN SUBAH
2020

No.	Desa/Kelurahan	Dokter Umum	Dokter Gigi	Dokter Spesialis	Jumlah
[1]	[2]	[3]	[4]	[5]	[6]
1.	Tebuah Elok	-	-	-	-
2.	Mensade	-	-	-	-
3.	Sungai Sapak	-	-	-	-
4.	Sempurna	-	-	-	-
5.	Bukit Mulya	-	-	-	-
6.	Sungai Deden	1	-	-	1
7.	Sabung	-	-	-	-
8.	Mukti Raharja	-	-	-	-
9.	Keraban Jaya	-	-	-	-
10.	Balai Gemuruh	2	-	-	2
11.	Madak	-	-	-	-
	2020	3	-	-	3
	2019	4	-	-	4
	2018	4	-	-	4
	2017	4	-	-	4
	2016	2	-	-	2

Sumber : Puskesmas Kecamatan Subah

TABEL: 4.2.4.
JUMLAH SASARAN IBU HAMIL MELAKUKAN K1 DAN K4
DIKECAMATAN SUBAH
2020

No.	Desa	Ibu Hamil		
		Jumlah	K1	K4
[1]	[2]	[3]	[4]	[5]
1.	Tebuah Elok	28	18	24
2.	Mensade	15	10	6
3.	Sungai Sapak	51	54	50
4.	Sempurna	66	69	64
5.	Bukit Mulya	56	46	44
6.	Sungai Deden	59	42	40
7.	Sabung	33	24	29
8.	Mukti Raharja	36	28	27
9.	Keraban Jaya	23	22	19
10.	Balai Gemuruh	50	42	31
11.	Madak	43	34	25
	2020	410	128	115
	2019	440	443	402
	2018	437	412	369
	2017	431	312	389

Sumber data: Puskesmas Subah

TABEL: 4.2.5.
REALISASI PENCAPAIAN AKSEPTOR KB BARU DAN KB AKTIF
MENURUT ALAT YANG DIGUNAKAN
DI KECAMATAN SUBAH
2020

No.	Jenis Alat Yang Digunakan	Akseptor	
		KB Baru	KB Aktif
[1]	[2]	[3]	[4]
1.	IUD	2	257
2.	KP	-	77
3.	KW	-	54
4.	Implat	15	1 044
5.	Suntik	244	1 304
6.	PIL	242	906
7.	KONDOM	15	47
8.	OV	-	-
	2020	518	3 609
	2019	732	3 591
	2018	812	3 485
	2017	956	3 202
	2016	1 510	3 686

Sumber : PPLKB Kecamatan Subah

TABEL : 4.2.6.
BANYAKNYA SARANA PELAYANAN KB NASIONAL
DIKECAMATAN SUBAH
2020

No.	Jenis Sarana Pelayanan	Jumlah Sarana
[1]	[2]	[3]
1.	BPKB	1
2.	KKB	-
3.	PPKBD	11
4.	POSYANDU	27
5.	DBS/APOTIK	-
6.	KELOMPOK AKSEPTOR	33
	2020	72
	2019	72
	2018	74
	2017	74
	2016	74

Sumber/Source : BPPKB Kabupaten Sambas

TABEL: 4.3.1
BANYAKNYA RUMAH IBADAH MENURUT JENIS AGAMA
DI KECAMATAN SUBAH
2020

No.	Desa	Islam		Katholik		Protestan	Budha	Hindu
		Mesjid	Surau	Gereja	Kapel	Gereja	Vihara	Pura
[1]	[2]	[3]	[4]	[5]	[6]	[7]	[8]	[9]
1.	Tebuah Elok	-	-	6	-	3	-	-
2.	Mensade	1	3	1	-	1	-	-
3.	Sungai Sapak	5	17	3	-	5	-	1
4.	Sempurna	2	21	-	-	2	-	-
5.	Bukit Mulya	3	18	-	-	2	-	-
6.	Sungai Deden	4	17	2	-	-	-	-
7.	Sabung	4	1	1	1	2	-	-
8.	Mukti Raharja	1	10	1	-	2	-	-
9.	Keraban Jaya	2	6	1	-	2	-	1
10.	Balai Gemuruh	1	-	3	-	7	-	-
11.	Madak	1	1	3	-	7	-	-
	2020	24	94	21	1	28	1	2
	2019	24	94	21	1	28	1	2
	2018	17	95	18	-	36	1	2
	2017	17	78	21	-	26	1	2
	2016	17	78	21	-	25	1	2

Sumber : KUA Kecamatan Subah

**TABEL: 4.3.2
BANYAKNYA NIKAH, TALAK, CERAI DAN RUJUK DI KECAMATAN SUBAH
2020**

No.	Desa/Kelurahan	Nikah	Talak	Cerai
[1]	[2]	[3]	[4]	[5]
1.	Tebuah Elok	-
2.	Mensade	-
3.	Sungai Sapak	10
4.	Sempurna	28
5.	Bukit Mulya	20
6.	Sungai Deden	25
7.	Sabung	5
8.	Mukti Raharja	5
9.	Keraban Jaya	10
10.	Balai Gemuruh	3
11.	Madak	4
	2020	110	21	10
	2019	145	8	28
	2018	110	23	11
	2017	110	6	25

Sumber : KUA Kecamatan Subah, Pengadilan Agama Sambas

5. PERTANIAN



Penggunaan **Lahan Pertanian Sawah**
di **Kecamatan Subah**

Rawa Lebak **100 Ha**

720 Ha Tadah Hujan



Pada tahun 2020 penggunaan lahan di Subah didominasi oleh pertanian bukan sawah, yakni seluas 60.810 ha. Selanjutnya disusul oleh luas lahan bukan pertanian yakni 2.825 ha. Sedangkan untuk luas sawah hanya 820 ha.

Dari pemanfaatan lahan yang terbanyak, yakni untuk pertanian bukan sawah didominasi oleh Perkebunan seluas 56.465 ha dan Hutan Negara 3.217 ha. Dan untuk perkebunan di Subah sendiri didominasi oleh kebun kelapa sawit seluas 43.558 ha.

<https://sambaskab.bps.go.id>

GRAFIK 5.
PENGUNAAN LAHAN PERTANIAN SAWAH, PERTANIAN BUKAN SAWAH DAN
BUKAN PERTANIAN DI KECAMATAN SUBAH (Ha)
2020



TABEL: 5.1
PENGUNAAN LAHAN PERTANIAN SAWAH
DI KECAMATAN SUBAH
2020
(Hektar)

No.	Jenis Lahan	Luas	
		Ha	Km ²
[1]	[2]	[3]	[4]
1.	Irigasi	-	-
2.	Tadah hujan	720	7,20
3.	Pasang surut	-	-
4.	Rawa Lebak	100	1,00
2020		820	8,20

Sumber : Dinas Pertanian dan Ketahanan Pangan Kab. Sambas

TABEL: 5.2
PENGUNAAN LAHAN PERTANIAN BUKAN SAWAH
DI KECAMATAN SUBAH
2020
(Hektar)

No.	Jenis Lahan	Luas	
		Ha	Km ²
[1]	[2]	[3]	[4]
1.	Tegal/kebun	55	0,55
2.	Ladang/huma	490	4,90
3.	Perkebunan	56 465	56,465
4.	Hutan Rakyat	215	2,15
5.	Padang rumput	8	0,08
6.	Hutan Negara	3 217	32,17
7.	Sementara Tidak Diusahakan	335	3,35
8.	Lainnya (Tambak, Kolam, Empang dll)	25	0,25
	2020	60 810	60,81
	2019	60 810	60,81
	2018	62 955	62,96
	2017	54 776	54,78
	2016	54 576	54,58

Sumber : Dinas Pertanian dan Ketahanan Pangan Kab. Sambas

TABEL : 5.3.
PENGUNAAN LAHAN PERTANIAN SAWAH, PERTANIAN BUKAN SAWAH DAN
BUKAN PERTANIAN DI KECAMATAN SUBAH (Ha)
2020

No.	Jenis Tanah	Luas (Hektar)
[1]	[2]	[3]
1.	Sawah	820
2.	Pertanian bukan sawah	60 810
3.	Bukan pertanian	2 825
Kecamatan Subah		64 455

Sumber : Dinas Pertanian dan Ketahanan Pangan Kab. Sambas

TABEL: 5.4.
LUAS AREA TANAMAN DAN PRODUKSI PERKEBUNAN MENURUT JENISNYA
2020

No.	Jenis Tanaman	Luas Tanaman (Ha)	Produksi (Ton)
[1]	[2]	[3]	[4]
1.	Karet	6 027	963
2.	Kelapa Dalam	39	11
3.	Kelapa Hibrida	55	9
4.	Kelapa Sawit	43 558	61 192
5.	Kopi	99	576
6.	Kakao	8	1
7.	Lada	166	690
8.	Sagu	3	-
9.	Pinang	5	1
10.	Tebu	-	-
10.	Cengkeh	-	-
	2020	49 960	63 443
	2019	49 960	63 453
	2018	40 025	70 443
	2017	39 620	56 023
	2016	39 613	56 021

Sumber : Dinas Pertanian dan Ketahanan Pangan Kab. Sambas

TABEL : 5.5.
POPULASI DAN PEMOTONGAN TERNAK MENURUT JENIS TERNAK
DI KECAMATAN SUBAH
2020
(Ekor)

No.	Jenis Ternak	Populasi	Pemotongan
[1]	[2]	[3]	[4]
Ternak Besar			
1.	Sapi	1 372	112
2.	Kerbau	-	-
Ternak Kecil			
1.	Babi	1 282	450
2.	Kambing	914	140
Unggas			
1.	Ayam Ras Pedaging	1 928	8 566
2.	Ayam Ras Petelur	-	-
3.	Ayam Buras	9 318	13 712
4.	Itik	393	-
	2020	27 557	22 980
	2019	16 036	24 381
	2018	14 031	23 849
	2017	14 031	38 140
	2016	16 398	35 250

Sumber : Dinas Perikanan, Peternakan dan Kesehatan Hewan Kab.Sambas


TABEL : 5.6.
PRODUKSI DAN NILAI PRODUKSI PERIKANAN LAUT, PERAIRAN UMUM DAN
BUDIDAYA DI KECAMATAN SUBAH
2020

No.	Jenis Penangkapan	Produksi (Ton)	Nilai Produksi (Ribuan Rupiah)
10[1]	2]	3]	4]
1.	Perikanan Laut	-	-
2.	Perairan Umum	9,74	344 002,19
3.	Budidaya	10,01	98 000,00
	2020	19,75	442 001,19
	2019	29,30	746 504,95

Sumber : Dinas Perikanan, Peternakan dan Kesehatan Hewan Kab.Sambas



ENERGI



RUMAH TANGGA PENGGUNA LISTRIK

6.140 KK

PLN

87 KK

NON PLN

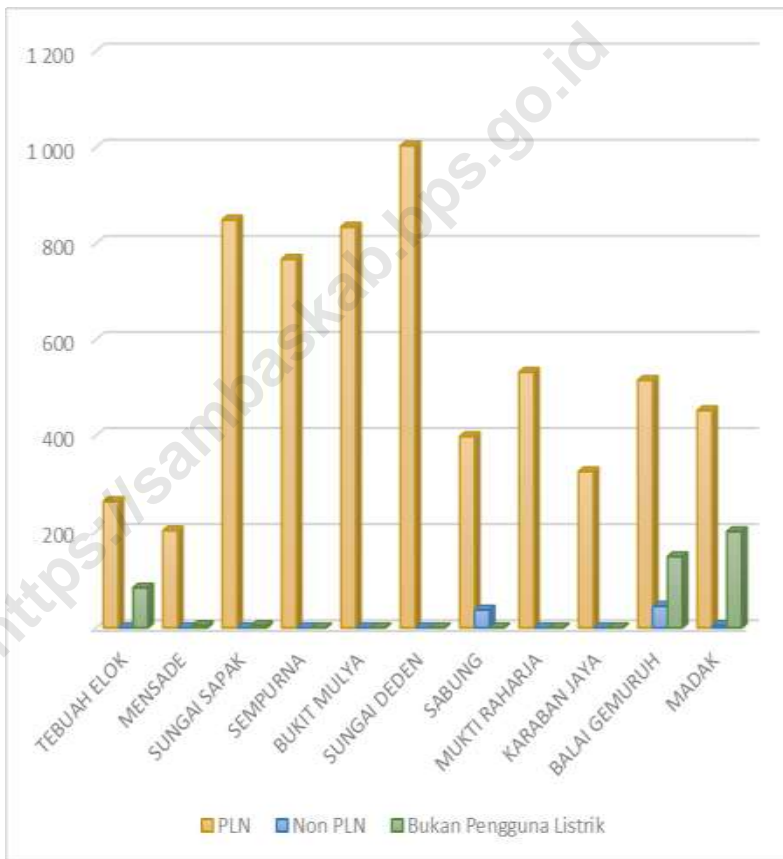
Tolak ukur kemajuan perekonomian suatu daerah salah satunya dapat dilihat dari perkembangan sarana, prasarana dan perkembangan unit-unit perekonomian yang ada di daerah tersebut.

Pada tahun 2020, jumlah rumah tangga (KK) di Kecamatan Subah yang sudah di aliri listrik PLN ada sebanyak 6.140 KK. Sedangkan sebanyak 87 KK

menggunakan listrik non PLN yang tersebar di Desa Sabung sebanyak 37 KK, di Desa Balai Gemuruh sebanyak 45 KK, dan di Desa Madak 5 KK. Terdapat rumah tangga yang tidak menggunakan listrik di Desa Tebuah Elok sebanyak 83 KK, Desa Mensade sebanyak 5 KK, Desa Sungai Sapak sebanyak 5 KK, Desa Balai Gemuruh sebanyak 148 KK, dan Desa Madak sebanyak 200 KK.

<https://sambaskab.bps.go.id>

GRAFIK 6. BANYAKNYA RUMAH TANGGA (KK) PENGGUNA LISTRIK DI KECAMATAN SUBAH TAHUN 2020



TABEL: 6. 1
BANYAKNYA RUMAH TANGGA (KK) PENGGUNA LISTRIK
DI KECAMATAN SUBAH TAHUN 2020

No.	Nama Desa	Rumah Tangga (KK) Pemakai Listrik		Bukan Pengguna Listrik
		PLN	NON PLN	
[1]	[2]	[3]	[4]	[5]
1.	Tebuah Elok	263	-	83
2.	Mensade	202	-	5
3.	Sungai Sapak	849	-	5
4.	Sempurna	767	-	-
5.	Bukit Mulya	834	-	-
6.	Sungai Deden	1 003	-	-
7.	Sabung	398	37	-
8.	Mukti Raharja	532	-	-
9.	Keraban Jaya	325	-	-
10.	Balai Gemuruh	515	45	148
11.	Madak	452	5	200
Jumlah		6 140	87	441

Sumber : Podes 2020

D A T A

MENCERDASKAN BANGSA



**BADAN PUSAT STATISTIK
KABUPATEN SAMBAS**
Jalan Pembangunan, Dalam Kaum Sambas 79462
Telp./Fax (0562) 392817
Website : <https://sambaskab.bps.go.id>
Email : bps6101@bps.go.id