



Kecamatan Pameungpeuk Dalam Angka 2015



**Badan Pusat Statistik
Kabupaten Garut**

<http://garutkab.bps.go.id>

Kecamatan Pameungpeuk

Dalam Angka

2015

Kecamatan Pameungpeuk Dalam Angka 2015

ISBN : -
Nomor Publikasi : 3205.15.014
Katalog BPS : 1102001.3205.070
Ukuran Buku : 21 x 15 cm
Jumlah Halaman : 67 + xii Halaman

NASKAH

Koordinator Statistik Kecamatan (*KSK*) Pameungpeuk

GAMBAR KULIT

Koordinator Statistik Kecamatan (*KSK*) Pameungpeuk

Boleh Mengutip dengan menyebut sumbernya.

PETA

Kecamatan Pameungpeuk



Kata Pengantar

Puji syukur kami panjatkan ke khadirat Allah SWT atas rahmat dan hidayat-Nya, publikasi Kecamatan Pameungpeuk Dalam Angka Tahun 2015 dapat diselesaikan sesuai dengan rencana.

Publikasi **Kecamatan Pameungpeuk Dalam Angka Tahun 2015**, ini menginformasikan berbagai data sekunder dari dinas/instansi Pemerintah maupun Swasta yang berada di wilayah lingkungan Kecamatan Pameungpeuk, Kabupaten Garut dan data primer hasil sensus dan survei yang dilakukan oleh BPS Kabupaten Garut.

Dengan terbitnya Publikasi ini, mudah-mudahan dapat memenuhi kebutuhan konsumen data, khususnya data untuk kecamatan Pameungpeuk ini. Walaupun demikian kami menyadari bahwa Publikasi ini belum bisa memenuhi semua kebutuhan konsumen data, untuk itu kritik dan saran sangat kami hargai guna perbaikan publikasi di masa yang akan datang.

Akhirnya kepada semua pihak yang telah membantu terbitnya publikasi ini, kami ucapkan terima kasih.

Garut, September 2015
BPS Kabupaten Garut
Koordinator Statistik Kecamatan
Pameungpeuk,

Muhammad Zamzam Migwanda
NIP. 19860912 201101 1 007

Daftar Tabel

<i>Tabel</i>	<i>Hal.</i>
BAB. I LETAK GEOGRAFIS	
1.01 : <i>Jarak Antar Desa/Kelurahan di Kecamatan Pameungpeuk Tahun 2014</i>	2
1.02 : <i>Tinggi Rata-Rata Dari Permukaan Laut Dan Luas Daerah Menurut Desa /Kel Tahun 2014</i>	3
1.03 : <i>Letak Geografis Desa/Kelurahan di Kecamatan Pameungpeuk, Tahun 2014</i>	4
BAB. II PEMERINTAHAN	
2.01 : <i>Pegawai Negri Sipil Kantor Kecamatan dan Desa Menurut Jenis Kelamin di Kecamatan Pameungpeuk Tahun 2014</i>	6
2.02 : <i>Pegawai Negri Sipil Kantor Kecamatan dan Desa Menurut Tingkat Pendidikan di Kecamatan Pameungpeuk Tahun 2014</i>	7
2.03 : <i>Jumlah Pegawai Desa/Kelurahan Menurut Jabatan Dan Jenis Kelamin Di Kecamatan Pameungpeuk, Tahun 2014</i>	8
2.04 : <i>Jumlah Kampung, Dusun, RW/RK dan RT di Kecamatan Pameungpeuk, per Desa/Kelurahan Tahun 2014</i>	9
2.05 : <i>Luas Wilayah Desa/Kel dirincin Menurut Lahan Pertanian dan Non Pertanian Di Kec Pameungpeuk, Tahun 2014</i>	10
2.06 : <i>Jumlah Anggota Hansip, Babinsa dan Babinmas di Kec Pameungpeuk, Tahun 2014</i>	11
BAB. III PENDUDUK	
3.01 : <i>Jumlah Penduduk Menurut Jenis Kelamin di Kecamatan Pameungpeuk, Tahun 2014</i>	13
3.02 : <i>Jumlah Penduduk Menurut Kelompok Umur Dan Jenis Kelamin Di Kec Pameungpeuk, Tahun 2014</i>	14

3.03	: <i>Kepadatan Penduduk Menurut Desa/ Kel Di Kec Pameungpeuk, Tahun 2014</i>	15
3.04	: <i>Jumlah Penduduk, Rmtg dan Rata-rata Anggota Rmtg Menurut Desa/ Kel Di Kecamatan Pameungpeuk, Tahun 2014</i>	16
3.05	: <i>Jumlah Penduduk yang Bekerja menurut Lapangan Pekerjaan Di Kecamatan Pameungpeuk, Tahun 2014</i>	17
3.05	: <i>Lanjutan</i>	18
3.06	: <i>Jumlah Penduduk yang Bekerja Sebagai TKI menurut Jenis Kelamin di Kecamatan Pameungpeuk, Tahun 2014</i>	19
BAB.IV	SOSIAL	
4.1.01	: <i>Jumlah Sekolah Murid dan Guru Sekolah Raudhatul Atfal (RA) Menurut Desa/Kel Di Kecamatan Pameungpeuk, Tahun 2014</i>	21
4.1.02	: <i>Jumlah Sekolah, Murid dan Guru Sekolah Dasar Dilingkungan Dinas Pendidikan Menurut Desa/ Kel Di Kecamatan Pameungpeuk, Tahun 2014</i>	22
4.1.03	: <i>Jumlah Sekolah, Murid Dan Guru Madrasah Ibtidaiyah (MI) Menurut Desa/ Kel Kecamatan Pameungpeuk, Tahun 2014</i>	23
4.1.04	: <i>Jumlah Sekolah, Murid dan Guru Sekolah Menengah Tingkat Pertama Dilingkungan Dinas Pendidikan Menurut Desa/ Kel Di Kecamatan Pameungpeuk, Tahun 2014</i>	24
4.1.05	: <i>Jumlah Sekolah, Murid dan Guru Madrasah Tsanawiyah (MTs) Menurut Desa/ Kel Kecamatan Pameungpeuk, Tahun 2014</i>	25
4.1.06	: <i>Jumlah Sekolah, Murid Dan Guru Sekolah Menengah Umum (SMU) Dilingkungan Dinas Pendidikan Menurut Desa/ Kel Di Kecamatan Pameungpeuk, Tahun 2014</i>	26
4.1.07	: <i>Jumlah Sekolah, Murid Dan Guru Madrasah Aliyah Menurut Desa/ Kel Kecamatan Pameungpeuk, Tahun 2014</i>	27
4.1.08	: <i>Jumlah Sekolah, Murid Dan Guru Sekolah Menengah Kejuruan Dilingkungan Dinas Pendidikan Menurut Desa/ Kel Kecamatan Pameungpeuk, Tahun 2014</i>	28

4.2.01	: Keberadaan Jumlah Sarana Fasilitas Kesehatan Menurut Desa/ Kel. Di Kecamatan Pameungpeuk, Tahun 2014	29
4.2.01	: Lanjutan	30
4.2.02	: Jumlah Tenaga Kesehatan Menurut Desa/ Kel Di Kecamatan Pameungpeuk, Tahun 2014	31
4.2.03	: Jumlah Peserta Akseptor KB menurut Jenis Alat Kontrasepsi di Kecamatan Pameungpeuk, Tahun 2014	32
4.2.03	: Lanjutan	33
4.2.04	: Jumlah Wanita Usia Subur (WUS) menurut Usia di Kecamatan Pameungpeuk, Tahun 2014	34
4.2.05	: Jumlah Wanita Usia Subur (WUS) bukan peserta KB di kecamatan	35
4.2.06	: Jumlah Pasangan Usia Subur bukan peserta KB di kecamatan Pameungpeuk	36
4.2.07	: Jumlah Pasangan Usia Subur peserta KB dan Bukan Peserta KB di kecamatan Pameungpeuk, Tahun 2014.	37
4.2.08	: Jumlah Penduduk menurut Pentahapan Keluarga Sejahtera di Kecamatan Pameungpeuk, Tahun 2014	38
4.3.01	: Jumlah Pemeluk Agama menurut Agama yang Dianut di Kecamatan Pameungpeuk, Tahun 2014	39
4.3.02	: Jumlah Tempat Peribadatan Di di Kecamatan Pameungpeuk, Tahun 2014	40
4.4.01	: Jumlah Lapangan Olah Raga Menurut Jenis Kegiatan di Kecamatan Pameungpeuk, Tahun 2014	41

BAB.V	PERTANIAN	
5.1.01	: Luas Lahan Sawah dan Lahan Bukan Sawah di Kecamatan Pameungpeuk, Tahun 2014	43
5.1.02	: Luas Lahan Sawah Menurut Jenis Pengairan di Kecamatan Pameungpeuk, Tahun 2014	44
5.1.03	: Luas Lahan Panen, Produksi, Rata-Rata Produksi Tanaman Padi sawah di Kecamatan Pameungpeuk, Tahun 2014	45
5.1.04	: Luas Panen,Produksi dan Produktifitas Tanaman Padi Sawah dan Tanaman Padi Ladang di Kecamatan Pameungpeuk,2014	46
5.1.05	: Luas Panen, Produksi dan Produktifitas Tanaman Palawija di Kecamatan Pameungpeuk, Tahun 2014	47
5.1.06	: Luas Panen dan Produksi Tanaman Sayur-sayuran Menurut Jenis di Kecamatan Pameungpeuk, Tahun 2014	48
5.1.07	: Luas Panen dan Produksi Tanaman Obat-obatan menurut Jenis di Kecamatan Pameungpeuk, Tahun 2014	49
5.1.08	: Pohon yang menghasilkan, Produksi dan Produktifitas Buah-buahan Menurut Jenis di Kecamatan Pameungpeuk, Tahun 2014	50
5.2.01	: Luas Area tanaman Perkebunan Rakyat Menurut Jenis Komoditi di Kecamatan Pameungpeuk, Tahun 2014	51
5.2.02	: Populasi Jumlah Ternak Menurut Jenis Ternak di Kecamatan Pameungpeuk,Tahun 2014	52
5.2.03	: Produksi Daging,Susu & Telur Menurut Jenis Ternak di Kecamatan Pameungpeuk,Tahun 2014	53
5.2.04	: Produksi Perikanan Laut dan Perikanan Darat di Kecamatan Pameungpeuk(Ha),Tahun 2014	54
BAB.VI	INDUSTRI PENGOLAHAN	
6.01	: Banyaknya Industri Kecil/ Kerajinan Rumah Tangga di Kecamatan Pameungpeuk, Tahun 2014	56

6.01	: <i>Lanjutan</i>	57
6.02	: <i>Jumlah Kegiatan Usaha di Kecamatan Pameungpeuk, Tahun 2014</i>	58
6.03	: <i>Jumlah Toko di Kecamatan Pameungpeuk, Tahun 2014</i>	59
BAB.VII	ANGKUTAN DAN KOMUNIKASI	
7.01	: <i>Jarak dan Perkiraan Waktu yang digunakan dari Desa ke Kecamatan Pameungpeuk, Tahun 2014</i>	61
7.02	: <i>Banyaknya Angkutan Kendaraan Bermotor dan Tidak Bermotor Menurut Jenis Kendaraan Di Kecamatan Pameungpeuk, Tahun 2014</i>	62
7.03	: <i>Banyaknya Warnet, Wartel dan Pengguna Telepon Kabel di Kecamatan Pameungpeuk, Tahun 2014</i>	63
BAB.VIII	HOTEL & PARIWISATA	
8.01	: <i>Banyaknya Akomodasi Menurut Desa di Kecamatan Pameungpeuk, Tahun 2014</i>	65
8.02	: <i>Jumlah Rumah Makan/Restoran dan Tenaga Kerja di Kecamatan Pameungpeuk, Tahun 2014</i>	66
8.03	: <i>Banyaknya Restoran, Kedai Makan, Hotel dan Penginapan di Kec. Pameungpeuk Tahun 2014</i>	67

Ulasan Singkat

Bab. 1. Letak Geografis

Kecamatan Pameungpeuk mempunyai luas wilayah sekitar 4.176,1 Ha², dengan batas-batas wilayah sebagai berikut :

- Sebelah Utara, berbatasan dengan Kecamatan Cisompet
- Sebelah Timur, berbatasan dengan Kecamatan Cibalong ;
- Sebelah Selatan, berbatasan dengan Kecamatan Samudera Indonesia;
- Sebelah Barat, berbatasan dengan Kabupaten Cikelet,

Daerah sebelah Barat secara umum merupakan daerah Pesisir pantai dan berbukit-bukit, sedangkan kondisi alam daerah sebelah selatan sebagian besar Wilayahnya pesisir pantai samudera Indonesia. Corak alam di daerah sebelah selatan diwarnai oleh iklim Samudra Indonesia dengan memiliki segenap potensi alam dan keindahan pantainya.

Kecamatan Pameungpeuk dengan memiliki iklim tropis, curah hujan yang cukup tinggi, hari hujan yang banyak dan lahan yang subur serta ditunjang dengan banyaknya aliran sungai baik yang bermuara ke pantai selatan maupun ke pantai utara jawa hal ini yang menyebabkan sebagian besar dari luas wilayahnya dipergunakan untuk lahan pertanian.

Bab. 2. Pemerintahan

Data yang disajikan pada Bab Pemerintahan ini mencakup data-data Pemerintahan, Aparatur dan data Luas Wilayah.

Kecamatan Pameungpeuk tahun 2014 meliputi sebanyak 8 desa/kelurahan dengan jumlah Dusun sebanyak 23, RW/RK sebanyak 97 dan SLS sebanyak 299 Rukun Tetangga.

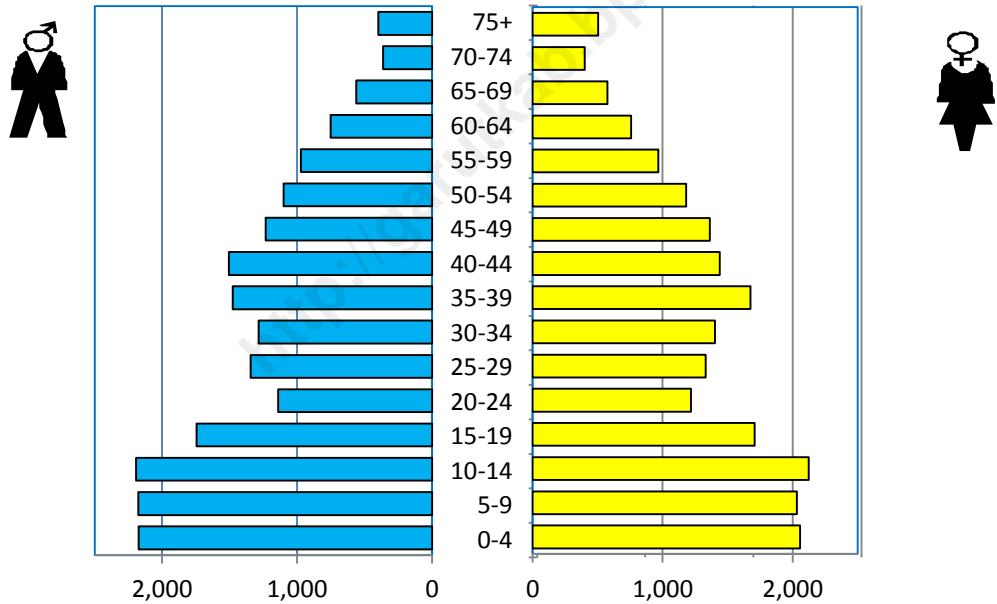
Jumlah Pegawai negeri sipil di kantor Kecamatan dan desa sebanyak 16 orang yang terdiri dari 15 laki-laki dan 1 perempuan.

Bab. 3 Kependudukan

Pada Bab III ini dapat dijumpai beragam tabel-tabel yang berhubungan dengan masalah penduduk, seperti jumlah penduduk, penduduk menurut kelompok umur, dan ketenagakerjaan,

Kebijakan pembangunan disegala bidang senantiasa ditujukan bagi kepentingan masyarakat umum/penduduk. Oleh karena itu data kependudukan merupakan salah satu kunci dasar yang memegang peranan yang sangat penting dalam membuat kebijakan pembangunan. Dengan demikian data kependudukan yang akurat dan tepat waktu menempati urutan yang cukup penting.

Gambar :



Piramida Penduduk Kecamatan Pameungpeuk, Tahun 2014

Untuk mendapatkan data kependudukan yang akurat dan senantiasa tepat waktu, berbagai cara telah dilakukan BPS antara lain melalui Sensus Penduduk (SP), Survei Kependudukan dan Survei Sosial Ekonomi Nasional. Sensus Penduduk diadakan setiap sepuluh

tahun sekali pada tahun-tahun kalender yang berakhir angka nol, dengan tujuan utama untuk memperoleh informasi ciri-ciri demografi dan sosial-ekonomi. Sensus Penduduk yang pertama kali diselenggarakan setelah Indonesia merdeka adalah pada tahun 1961, kedua tahun 1971 kemudian tahun 1980, tahun 1990, tahun 2000 dan yang terakhir pada tahun 2010.

Jumlah penduduk Kecamatan Pameungpeuk pada tahun 2014 sebanyak 41.147 jiwa, terdiri dari 20.412 Laki-laki dan 20.735 perempuan, dengan jumlah rumahtangga sebanyak 12.184 rumahtangga. Dengan banyaknya jiwa atau anggota rumahtangga per rumahtangga antara 3 sampai 4 orang. Hal ini jelas sangat mempengaruhi beban dari setiap rumahtangga, karena dengan semakin banyaknya anggota rumahtangga jelas akan meningkatkan beban tanggungan dari rumahtangga tersebut, terutama kepala rumahtangga .

Dengan memiliki luas wilayah sekitar 4.176,1 Ha² menjadikan setiap Ha nya rata-rata dihuni sebanyak 91,41 jiwa dengan sebaran yang hampir merata pada setiap desa ,sedangkan tingkat kepadatan terendah terdapat di Desa Bojong Kidul yang hanya didiami oleh sekitar 4,45 jiwa setiap Ha dan tertinggi di desa Paas sebanyak 27,91 jiwa per Ha.

Bab. 4 . Sosial

Kebijakan Pembangunan dibidang sosial menyangkut berbagai aspek yang memang dirasakan sangat kompleks. Karena selain berdampak terhadap masalah ekonomi juga berdampak pada masalah sosial politik masyarakat. Bahkan keberhasilan pembangunan dibidang sosial dapat dievaluasi dan dijadikan sebagai indikator tahun-tahun selanjutnya. Keberhasilan pembangunan dalam bidang sosial tidak hanya dapat dilihat dari bentuk fisik saja namun juga harus dilihat secara keseluruhan yaitu dari segi fisik maupun dari segi non fisik

Salah satu upaya dari pemerintah Kabupaten DT. II Garut dalam rangka pembangunan sosial budaya adalah dengan mengupayakan berbagai program yang langsung menyentuh masyarakat sebagai sasarannya diantaranya pembangunan di bidang pendidikan, kesehatan dan Keluarga Berencana, bidang agama serta bidang sosial lainnya.

4.1 Pendidikan

Peningkatan sumber daya manusia merupakan kebutuhan mendasar yang harus diupayakan. Terlebih lagi dalam era globalisasi, dimana batas antar wilayah menjadi samar dan persaingan diberbagai bidang semakin kompetitif, semua itu memerlukan kecanggihan teknologi dan sumber daya manusia yang handal. Salah satu wujud dari usaha pemenuhan kebutuhan sumber daya manusia yang handal adalah melalui pendidikan. Dengan meningkatnya kualitas pendidikan diharapkan kualitas masyarakat pada umumnya akan turut meningkat pula.

Berbagai usaha dalam angka meningkatkan mutu pendidikan nasional telah dilakukan, diantaranya dengan dicanangkannya pemberantasan buta aksara dan wajib belajar pendidikan dasar 9 tahun.

Pada tingkat Sekolah Menengah Kejuruan telah dilaksanakan pendidikan dengan sistem ganda yang memperkenalkan para siswa Sekolah Menengah Kejuruan dengan lapangan kerja yang akan dihadapinya setelah mereka lulus. Pemerintah Kabupaten Daerah Tingkat II Garut dalam hal ini telah mengupayakan semaksimal mungkin terlaksananya program-program tsb sampai ke tingkat kecamatan termasuk di Kecamatan Pameungpeuk.

Peningkatan kualitas pendidikan yang diupayakan oleh pemerintah mendapat sambutan yang hangat dari masyarakat dengan meningkatnya kesadaran akan pentingnya arti pendidikan bagi masa depan anak-anak mereka. Salah satu upaya pemerintah dan masyarakat dalam usaha pemenuhan kebutuhan akan pendidikan diantaranya dengan mendirikan berbagai lembaga pendidikan baik yang sifatnya pendidikan umum maupun keagamaan

Kepedulian masyarakat terhadap pendidikan mendapat dukungan penuh dari pemerintah. Pada bab ini disajikan data yang dapat menunjukkan tingkat pendidikan penduduk, jumlah penduduk yang bersekolah menurut tingkat pendidikan, jumlah pengajar, serta jumlah sarana dan prasarana penunjang pendidikan lainnya.

4.2. Kesehatan

Salah satu yang menjadi tolok ukur dari kualitas masyarakat diantaranya adalah masalah kesehatan dan salah satu tujuan pembangunan penduduk adalah meningkatkan kualitas masyarakat. Upaya pemerintah dalam meningkatkan kualitas masyarakat diantaranya dengan meningkatkan kesadaran cara hidup sehat bagi masyarakat yang ditopang oleh meningkatnya sarana kesehatan yang memadai dan mutu peningkatan pelayanan terhadap masyarakat. Pemerintah Kabupaten Garut tidak henti-hentinya mengupayakan pembangunan dibidang kesehatan, baik berupa penerangan cara hidup sehat maupun berupa menyediakan sarana dan prasarana pasilitas kesehatan hingga ke pelosok daerah yang disertai dengan pengadaan tenaga medis yang memadai

Selama kurun waktu sepuluh tahun terakhir telah terjadi peningkatan pemenuhan sarana dan prasaran kesehatan diantaranya peningkatan jumlah puskesmas dan balai pengobatan / poliklinik. Walaupun memang disisi lain dampak kecenderungan angka kesakitan semakin meningkat, hal ini terlihat dari semakin meningkatnya jumlah penderita yang dirawat baik rawat inap maupun rawat jalan.

4.3. Agama

Kesadaran masyarakat untuk menumbuh kembangkan kehidupan beragama terlihat dari maraknya kegiatan keagamaan dari tingkat pusat hingga ke daerah-daerah yang ditunjang oleh tersedianya segala fasilitas peribadatan yang diperlukan. Kehidupan beragama telah diatur dalam Undang-Undang Dasar 1945 Pasal 29 dan pada sila pertama dari Pancasila dimana kehidupan beragama senantiasa harus dikembangkan dan diarahkan untuk peningkatan akhlak demi kepentingan bersama guna membangun masyarakat yang adil dan makmur. Untuk mengetahui data-data yang berhubungan dengan keagamaan dapat dilihat pada sub bab ini yang meliputi jumlah pemeluk agama, jumlah sarana peribadatan dan data lainnya yang berhubungan dengan keagamaan.

4.4 Sosial Lainnya

Dalam sub bab ini disajikan data-data sosial lainnya seperti jumlah Sarana dan Prasarana Olah raga di Kecamatan Pameungpeuk.

Bab. 5 . Pertanian

Dalam struktur perekonomian Kabupaten Garut, sektor pertanian merupakan sektor yang sangat dominan. Oleh karena itu dalam kebijakan pembangunan ekonomi Kecamatan Pameungpeuk berfihak kepada pembangunan perekonomian rakyat terutama di daerah pedesaan, guna meningkatkan kesejahteraan petani. Ulasan pada bab ini akan dikelompokan dalam sub bab sebagai berikut ;

5.1. Pertanian Tanaman Pangan

Komoditi-komoditi pertanian yang masuk kedalam sub bab ini meliputi pertanian tanaman padi (*padi sawah dan padi ladang*), tanaman palawija, tanaman sayur-sayuran dan tanaman buah-buahan (*Tanaman Bahan Makanan/ Tabama*). Adapun informasi yang dapat ditampilkan didalam sub bab ini mengenai tambah tanam, jumlah luas panen dan jumlah produksi untuk masing-masing komoditi.

5.2. Perkebunan

Sub bab perkebunan ini meliputi luas lahan panen, luas produksi dan produktifitas tanaman perkebunan rakyat, diantaranya tanaman Kelapa dan cengkeh.

5.3. Peternakan

Didalam sub bab ini membahas populasi ternak dan unggas, Adapun yang termasuk dalam katagori ternak disini terdiri dari sapi potong, sapi perah, kerbau, kuda, kambing dan domba, sementara yang termasuk kedalam katagori unggas adalah ayam ras dan itik.

5.4. Perikanan

Sub bab Perikanan yang tercakup di wilayah Kecamatan Pameungpeuk berasal dari perikanan Laut karena sebagian besar wilayah selatannya merupakan pesisir pantai Samudera Indonesia.

Bab. 6 . Perindustrian

Dalam rangka memasuki era pembangunan pertumbuhan industri dan era globalisasi, peran industri kecil sangat besar sekali, sehingga dalam hal ini pembinaan dan pengembangan perlu untuk terus ditingkatkan baik secara kualitas maupun kuantitas. Selain itu dalam perkembangannya usaha industri kecil ini selalu melibatkan berbagai aspek diantaranya bahan baku, permodalan/ investasi, mesin/alat berproduksi, tenaga kerja, manajemen, promosi dan pemasaran

Bab. 7 . Angkutan dan Komunikasi

Pada bagian Bab ini berisikan tabel-tabel mengenai perhubungan dan komunikasi. seperti Jarak dari desa ke kecamatan dan kabupaten, Perkiraan waktu tempuh dari desa ke kecamatan dan ke kabupaten dapat ditemui pada bab ini

Banyaknya Kendaraan bermotor pada tahun 2014 sebanyak 90 Mobil angkutan dan 522 Sepeda motor termasuk ojek.

Sedangkan dalam sub komunikasi dapat diinformasikan banyaknya pelanggan/pengguna telepon kabel, banyaknya warnet dan wartelpos serta telepon umum.

Bab. 8 . Hotel dan Pariwisata

Dalam rangka meningkatkan perekonomian di wilayah Kecamatan Pameungpeuk, maka pemerintah telah membangun sarana dan akomodasi pariwisata di wilayah Kecamatan Pameungpeuk dengan adanya Hotel Penginapan dan restoran yang mendukung pariwisata di pantai selatan yang terkenal indah.

<http://geotkab.bps.go.id>

Bab. I

Letak Geogerafis

**Jarak Antar Desa/Kelurahan di Kecamatan
Tabel. 1.01 : Pameungpeuk Tahun 2014**

Desa/Kel	Mancagahar	Pameungpeuk	Mandalakasih	Sirnabakti	Paas	Bojong	Jatimulya	Bojong Kidul
(1)	(2)	(3)	(4)	(5)	(6)	(7)	(8)	(9)
001. Mancagahar	-	1	2	3	3	8	1	6
002. Pameungpeuk	1	-	1	2	2	7	2	3
003. Mandalakasih	2	1	-	2	1	6	3	5
004. Sirnabakti	3	2	2	-	2	8	4	5
005. Paas	3	2	1	2	-	8	4	4
006. Bojong	8	7	6	8	8	-	8	1
007. Jatimulya	1	2	3	4	4	8	-	5
008. Bojong Kidul	6	3	5	5	4	1	5	-

Tabel. 1. 02 : **Tinggi Rata-Rata Dari Permukaan Laut Dan Luas Daerah Menurut Desa /Kel**

Desa/Kel	Tinggi rata-rata dari permukaan laut (m)	Luas Daerah (Ha ²)	% Luas Desa terhadap Kecamatan
(1)	(2)	(3)	(4)
001. Mancagahar	11	465.5	11.15
002. Pameungpeuk	15	608.1	14.56
003. Mandalakasih	18	548.4	13.13
004. Sirnabakti	19	582.8	13.96
005. Paas	33	235.8	5.65
006. Bojong	83	731	17.50
007. Jatimulya	17	439.5	10.52
008. Bojong Kidul	68	565	13.53
Jumlah	-	4.176,1	100.00

Sumber :GPS

Tabel. 1.03 : **Letak Geografis Desa/Kelurahan di Kecamatan Pameungpeuk, Tahun 2014**

Desa	Pesisir/ Tepi Pantai	Bukan Pesisir		
		Lembah/Aliran Sungai	Lereng/punggung Bukit	Dataran
(1)	(2)	(3)	(4)	(5)
001. Mancagahar	✓	-	-	-
002. Pameungpeuk	-	-	-	✓
003. Mandalakasih	✓	-	-	-
004. Sirnabakti	-	-	✓	-
005. Paas	-	-	-	✓
006. Bojong	-	✓	-	-
007. Jatimulya	-	-	-	✓
008. Bojong Kidul	-	✓	-	-
Jumlah	2	2	1	3

Sumber :Profil Desa

<http://garutkab.bps.go.id>

Bab. II

Pemerintahan

Tabel. 2.01 : **Pegawai Negeri Sipil Kantor Kecamatan dan Desa menurut Jenis Kelamin di Kecamatan Pameungpeuk Tahun 2014**

Tingkat Kepangkatan	Laki-laki	Perempuan	Jumlah
(1)	(2)	(3)	(4)
1. Pembina Utama (IV/e)			
2. Pembina Utama Madya (IV/d)			
3. Pembina Utama Muda (IV/c)			
4. Pembina Tingkat I (IV/b)			
5. Pembina (IV/a)	1		1
6. Penata Tingkat I (III/d)	3		3
7. Penata (III/c)	1		1
8. Penata Muda Tingkat I (III/b)	2		2
9. Penata Muda (III/a)	1		1
10. Pengatur Tingkat I (II/d)			
11. Pengatur (II/c)	1		1
12. Pengatur Muda Tingkat I (II/b)	4	1	5
13. Pengatur Muda (II/a)	2		2
14. Juru Tingkat I (I/d)			
15. Juru (I/c)			
16. Juru Muda Tingkat I / (I/b)			
17. Juru Muda (I/a)			
Jumlah	15	1	16

Sumber : Profil Kec.

Tabel. 2.02 : **Pegawai Negeri Sipil Kantor Kecamatan dan Desa Menurut Tingkat Pendidikan di Kec. Pameungpeuk, Tahun 2014**

Tingkat Pendidikan	Laki-laki	Perempuan	Jumlah
(1)	(2)	(3)	(4)
SD			
SLTP	2		2
SLTA	8	1	9
D1			
D2			
D3			
D4/S1	4		4
S2	1		1
S3			
Jumlah	15	1	16

Sumber :Profil Kec.

**Jumlah Pegawai Desa/Kelurahan Menurut Jabatan
dan Jenis Kelamin Di Kecamatan Pameungpeuk, Tahun 2014**

Tabel. 2.03 :

Struktur Jabatan	Laki-laki	Perempuan	Jumlah
(1)	(2)	(3)	(4)
Kepala Desa	8	-	8
Sekretaris Desa	7	1	8
Kaur Pemerintahan	7	1	8
Ekbang	8	-	8
Kesra	8	-	8
Umum	7	1	8
Kepala Dusun	23	-	23
N3P	8	-	8
Keuangan	6	2	8
Jumlah	82	5	87

Sumber :DESA

**Jumlah Kampung, Dusun, RW/RK dan
RT di Kecamatan Pameungpeuk, Tahun 2014**

Tabel. 2.04 :

Desa/Kel	Kampung	Dusun	RW/RK	RT
(1)	(2)	(3)	(4)	(5)
001. Mancagahar	3	3	9	41
002. Pameungpeuk	15	3	15	49
003. Mandalakasih	14	2	15	49
004. Sirnabakti	16	3	14	35
005. Paas	13	3	13	39
006. Bojong	17	3	11	23
007. Jatimulya	8	3	12	43
008. Bojong Kidul	11	3	10	20
Jumlah	97	23	99	299

Sumber :Desa

Tabel. 2. 05 : Luas Wilayah Desa/Kel dirincin Menurut Lahan Pertanian dan Non Pertanian Di Kec Pameungpeuk, Tahun 2014 (Ha)

Desa/Kel	Non Pertanian	Sawah	Non Sawah	Jumlah
(1)	(2)	(3)	(4)	(5)
001. Mancagahar	50	295	120,5	465,5
002. Pameungpeuk	87,3	252	268,8	608,1
003. Mandalakasih	151	266	131,4	548,4
004. Sirnabakti	176	91,9	314,9	582,8
005. Paas	75,7	63,5	96,6	235,8
006. Bojong	268,4	76	386,6	731
007. Jatimulya	108,9	117,3	213,3	439,5
008. Bojong Kidul	177	58	330	565
Jumlah	1094.3	1219.7	1862.1	4176.1

Sumber : Tahun 2014

Jumlah Anggota Hansip, Babinsa dan Babinmas
Tabel. 2.06 :
di Kecamatan Pamengpeuk, Tahun 2014

Desa/Kel	Hansip/ Linmas	Babinsa	Polisi Pelayanan Masyarakat	Jumlah
(1)	(2)	(3)	(4)	(5)
001. Mancagahar	15	1	1	17
002. Pameungpeuk	35	1	1	37
003. Mandalakasih	25	1	1	27
004. Sirnabakti	28	1	1	30
005. Paas	32	1	1	34
006. Bojong	20	1	1	22
007. Jatimulya	42	1	1	44
008. Bojong Kidul	24	1	1	26
Jumlah	221	8	8	237

Sumber :Desa

<http://garutkab.bps.go.id>

Bab. III

Penduduk

Tabel. 3.01 : **Jumlah Penduduk Menurut Jenis Kelamin di Kecamatan Pameungpeuk, Tahun 2014**

Desa/ Kel	Laki-laki	Perempuan	Jumlah
(1)	(2)	(3)	(4)
001. Mancagahar	2477	2478	4955
002. Pameungpeuk	3886	3945	7831
003. Mandalakasih	2875	2984	5859
004. Sirnabakti	2613	2579	5192
005. Paas	3303	3338	6641
006. Bojong	1589	1669	3258
007. Jatimulya	2525	2529	5054
008.Bojong Kidul	1144	1213	2357
Jumlah	20.412	20.735	41.147

Sumber :BPS

Tabel. 3.02 : **Jumlah Penduduk Menurut Kelompok Umur Dan Jenis Kelamin Di Kec Pameungpeuk, Tahun 2014**

Kelompok Umur	Laki-laki	Perempuan	Jumlah
(1)	(2)	(3)	(4)
00 – 04	2173	2058	4231
05 – 09	2176	2032	4208
10 – 14	2194	2123	4317
15 – 19	1745	1707	3452
20 – 24	1139	1218	2357
25 – 29	1343	1331	2674
30 – 34	1285	1403	2688
35 – 39	1478	1675	3153
40 – 44	1505	1439	2944
45 – 49	1232	1363	2595
50 – 54	1099	1182	2281
55 – 59	972	966	1938
60 – 64	751	758	1509
65 – 69	562	576	1138
70 – 74	361	401	762
75 +	397	503	900
Jumlah	20.412	20.735	41.147

Sumber : BPS

Tabel. 3.03 : **Kepadatan Penduduk Menurut Desa/ Kel Di Kec Pameungpeuk, Tahun 2014**

Desa/ Kel	Luas Daerah (Ha)	Jumlah Penduduk	Kepadatan per (Ha)
(1)	(2)	(3)	(4)
001. Mancagahar	465,5	4955	10,52
002. Pameungpeuk	608,1	7831	12,77
003. Mandalakasih	548	5859	10,58
004. Sirnabakti	582,8	5192	8,89
005. Paas	235,8	6641	27,91
006. Bojong	731	3258	4,45
007. Jatimulya	439,5	5054	11,37
008.Bojong Kidul	565	2357	4,17
Jumlah	4176,1	41.147	91,41

Sumber : BPS

Tabel. 3.04 : Jumlah Penduduk, Rmtg dan Rata-rata Anggota Rmtg Menurut Desa/ Kel Di Kecamatan Pameungpeuk, Tahun 2014

Desa/ Kel	Jumlah Penduduk	Jumlah Rumah Tangga	Rata-rata Anggota Rmtg
(1)	(2)	(3)	(4)
001. Mancagahar	4955	1469	3,37
002. Pameungpeuk	7831	2290	3,42
003. Mandalakasih	5859	1781	3,29
004. Sirnabakti	5192	1400	3,71
005. Paas	6641	1814	3,66
006. Bojong	3258	935	3,48
007. Jatimulya	5054	1752	2,88
008.Bojong Kidul	2357	743	3,17
Jumlah	41.147	12.184	3,38

Sumber : Profil Kecamatan

Tabel. 3.05 : Jumlah Penduduk yang Bekerja menurut Lapangan Pekerjaan Di Kecamatan Pameungpeuk

Desa/ Kel	jumlah Keluarga Pertanian	Penggalian/ Pertambangan	Kontruksi/	Perdagangan
(1)	(2)	(3)	(4)	(5)
001. Mancagahar	931	-	24	173
002. Pameungpeuk	2.063	26	72	490
003. Mandalakasih	1.502	40	20	252
004. Sirnabakti	1.547	24	76	27
005. Paas	1.787	65	189	157
006. Bojong	749	-	142	156
007. Jatimulya	2.052	-	67	87
008. Bojong Kidul	898	-	32	35
Jumlah	11.529	155	622	1.377

Sumber :Desa-desa

Tabel. 3.05 : Lanjutan

Desa/ Kel	Industri Pengolahan	Angkutan	Keuangan	Jasa-jasa
(1)	(6)	(7)	(8)	(9)
001. Mancagahar	15	54	1	95
002. Pameungpeuk	6	103	2	54
003. Mandalakasih	20	127	11	79
004. Sirnabakti	10	18	-	14
005. Paas	3	43	22	113
006. Bojong	123	3	-	56
007. Jatimulya	9	10	3	257
008. Bojong Kidul	3	11	-	40
Jumlah	193	369	39	614

Sumber :Desa-desa

Tabel. 3.06 : Jumlah Penduduk yang Bekerja Sebagai TKI menurut Jenis Kelamin di Kecamatan Pameungpeuk, Tahun 2014

Desa/ Kel	Laki-laki	Perempuan	Jumlah
(1)	(2)	(3)	(4)
001. Mancagahar	22	58	80
002. Pameungpeuk	3	13	16
003. Mandalakasih	-	15	15
004. Sirnabakti	4	16	20
005. Paas	-	7	7
006. Bojong	-	-	-
007. Jatimulya	15	20	35
008. Bojong Kidul	1	9	10
Jumlah	45	138	183

Sumber: Desa

<http://garutkab.bps.go.id>

Bab. IV

S o s i a l

Jumlah Sekolah, Murid dan Guru Sekolah TK Swasta
Tabel. 4.1.01 : Menurut Desa/ Kel Di Kecamatan Pameungpeuk, Tahun 2014

Desa/ Kel	Sekolah	Murid	Guru
(1)	(2)	(3)	(4)
001. Mancagahar	-	-	-
002. Pameungpeuk	1	16	4
003. Mandalakasih	1	29	3
004. Sirnabakti	-	-	-
005. Paas	1	67	5
006. Bojong	-	-	-
007. Jatimulya	1	40	4
008. Bojong Kidul	1	16	2
Jumlah	5	168	18

Sumber :UPTD Pendidikan Pameungpeuk

Jumlah Sekolah, Murid dan Guru Sekolah Dasar
Tabel. 4.1.02 : Dilingkungan Dinas Pendidikan Menurut Desa/ Kel Di
Kecamatan Pameungpeuk, Tahun 2014

Desa/ Kel	Sekolah	Murid	Guru
(1)	(2)	(3)	(4)
001. Mancagahar	3	522	31
002. Pameungpeuk	4	800	43
003. Mandalakasih	4	615	40
004. Sirnabakti	2	435	20
005. Paas	5	964	44
006. Bojong	3	478	26
007. Jatimulya	4	559	38
008. Bojong Kidul	2	281	18
Jumlah	27	4.654	260

Sumber :UPTD Pendidikan Pameungpeuk

**Jumlah Sekolah, Murid Dan Guru Madrasah Ibtidaiyah
(MI) Menurut Desa/ Kel Kecamatan Pameungpeuk,
Tahun 2014**

Tabel. 4.1. 03 :

Desa/ Kel	Sekolah	Murid	Guru
(1)	(2)	(3)	(4)
001. Mancagahar	1	170	11
002. Pameungpeuk	2	264	21
003. Mandalakasih	1	114	8
004. Sirnabakti	2	229	14
005. Paas	-	-	-
006. Bojong	-	-	-
007. Jatimulya	-	-	-
008. Bojong Kidul	1	37	6
Jumlah	7	814	60

Sumber : *Pendais Kab.Garut*

**Data tahun 2011*

**Jumlah Sekolah, Murid dan Guru Sekolah Menengah
Tingkat Pertama Dilingkungan Dinas Pendidikan Tahun
2014**

Desa/ Kel	Sekolah	Murid	Guru
(1)	(2)	(3)	(4)
001. Mancagahar	-	-	-
002. Pameungpeuk	1	81	6
003. Mandalakasih	-	-	-
004. Sirnabakti	1	239	11
005. Paas	1	210	12
006. Bojong	-	-	-
007. Jatimulya	1	876	44
008. Bojong Kidul	-	-	-
Jumlah	4	1406	73

Sumber :Dinas Pendidikan

Jumlah Sekolah, Murid dan Guru Madrasah Tsanawiyah (MTs) Menurut Desa/ Kel Kecamatan Pameungpeuk, Tahun 2014

Tabel. 4.1. 05 :

Desa/ Kel	Sekolah	Murid	Guru
(1)	(2)	(3)	(4)
001. Mancagahar	1	211	10
002. Pameungpeuk	3	725	52
003. Mandalakasih			
004. Sirnabakti	2	416	32
005. Paas			
006. Bojong			
007. Jatimulya	1	98	19
008. Bojong Kidul			
Jumlah	7	1450	113

Sumber :Pendais Kab.Garut

***Data tahun 2011**

Tabel. 4.1.06 : **Jumlah Sekolah, Murid Dan Guru Sekolah Menengah Umum (SMU) Dilingkungan Dinas Pendidikan Tahun 2014**

Desa/ Kel	Sekolah	Murid	Guru
(1)	(2)	(3)	(4)
001. Mancagahar	-	-	-
002. Pameungpeuk	1	1198	40
003. Mandalakasih	-	-	-
004. Sirnabakti	1	45	7
005. Paas	-	-	-
006. Bojong	-	-	-
007. Jatimulya	1	74	12
008. Bojong Kidul	-	-	-
Jumlah	3	1.317	59

Sumber : Dinas Pendidikan

Tabel. 4.1. 07 : **Jumlah Sekolah, Murid Dan Guru Madrasah Aliyah Menurut Desa/ Kel Kecamatan Pameungpeuk, Tahun 2014**

Desa/ Kel	Sekolah	Murid	Guru
(1)	(2)	(3)	(4)
001. Mancagahar	-	-	-
002. Pameungpeuk	1	261	25
003. Mandalakasih	-	-	-
004. Sirnabakti	2	638	57
005. Paas	-	-	-
006. Bojong	-	-	-
007. Jatimulya	-	-	-
008. Bojong Kidul	-	-	-
Jumlah	3	899	82

Sumber : Pendais Kab.Garut

***Data tahun 2011**

Tabel. 4.1.08 : **Jumlah Sekolah, Murid Dan Guru Sekolah Menengah
Kejuruan Dilingkungan Dinas Pendidikan Tahun 2014**

Desa/ Kel (1)	Sekolah (2)	Murid (3)	Guru (4)
001. Mancagahar	-	-	-
002. Pameungpeuk	2	232	9
003. Mandalakasih	-	-	-
004. Sirnabakti	1	80	1
005. Paas	-	-	-
006. Bojong	-	-	-
007. Jatimulya	-	-	-
008. Bojong Kidul	-	-	-
Jumlah	3	312	10

Sumber :Dinas Pendidikan

Tabel. 4.2.01 : Keberadaan/Jumlah Sarana Fasilitas Kesehatan Menurut Desa/ Kel. Di Kecamatan Pameungpeuk, Tahun 2014

Desa/ Kel	Poskesdes	Puskesmas	Pustu	Poliklinik/ Balai Pengobatan	Polindes	Pos Yandu
(1)	(2)	(3)	(4)	(5)	(6)	(7)
001. Mancagahar	-	-	1	-	-	8
002. Pameungpeuk	-	-	-	2	-	15
003. Mandalakasih	-	1	-	-	-	13
004. Sirnabakti	-	-	1	4	-	14
005. Paas	-	-	-	2	-	13
006. Bojong	-	-	1	-	-	7
007. Jatimulya	1	-	1	-	-	12
008. Bojong Kidul	-	-	1	-	-	7
Jumlah	1	1	5	8	-	89

Sumber :Desa

Tabel. 4.2.01 : Lanjutan

Desa/ Kel	Tempat Praktek Dokter	Tempat Praktek Bidan	Apotik	Toko Khusus Obat/Jamu
(1)	(8)	(3)	(4)	(5)
001. Mancagahar	1	1	-	-
002. Pameungpeuk	-	-	-	-
003. Mandalakasih	2	1	-	2
004. Sirnabakti	2	1	-	-
005. Paas	1	1	2	3
006. Bojong	-	1	-	-
007. Jatimulya	-	1	-	-
008. Bojong Kidul	-	1	-	-
Jumlah	6	7	2	5

Sumber :Desa

Tabel. 4.2.02 : Jumlah Tenaga Kesehatan Menurut Desa/ Kel Di Kecamatan Pameungpeuk, Tahun 2014

Desa/ Kel	Dokter	Perawat Mantri Kesehatan	Dokter Gigi	Bidan	Dukun Beranak
(1)	(2)	(3)	(4)	(5)	(6)
001. Mancagahar	1	3	-	2	1
002. Pameungpeuk	3	14	-	6	4
003. Mandalakasih	2	2	-	5	6
004. Sirnabakti	2	1	-	1	2
005. Paas	2	3	-	1	8
006. Bojong	-	1	-	1	2
007. Jatimulya	-	1	-	1	4
008. Bojong Kidul	-	1	-	1	4
Jumlah	10	26	-	18	31

Sumber :Desa

Tabel. 4.2.03 : *Jumlah Peserta Akseptor KB menurut Jenis Alat Kontrasepsi di Kecamatan Pameungpeuk, Tahun 2014

Desa/ Kel	IUD	MOW	MOP	IMPLANT
(1)	(2)	(3)	(4)	(5)
001. Mancagahar	33	3	1	20
002. Pameungpeuk	103	9	1	60
003. Mandalakasih	100	7	1	75
004. Sirnabakti	64	6	-	31
005. Paas	75	4	2	52
006. Bojong	44	-	1	22
007. Jatimulya	33	5	-	20
008. Bojong Kidul	20	1	1	29
Jumlah	472	35	7	309

Sumber : PLKB

Tabel. 4.2.03 : *Lanjutan

Desa/ Kel	SUNTIK	PIL	JUMLAH
(1)	(3)	(4)	(5)
001. Mancagahar	514	59	630
002. Pameungpeuk	608	257	1038
003. Mandalakasih	330	243	756
004. Sirnabakti	411	137	649
005. Paas	503	188	824
006. Bojong	196	127	390
007. Jatimulya	637	51	746
008. Bojong Kidul	158	92	301
Jumlah	3.357	1.154	5.334

Sumber : PLKB

Tabel. 4.2.04 : *Jumlah Pasangan Usia Subur (PUS) menurut Kelompok Umur di Kecamatan Pameungpeuk, Tahun 2014

Desa/ Kel	< 20 Thn	20-29 Thn	30-49 Thn	Jumlah
(1)	(2)	(3)	(4)	(5)
001. Mancagahar	12	193	670	875
002. Pameungpeuk	8	367	1058	1433
003. Mandalakasih	33	262	753	1048
004. Sirnabakti	33	259	612	904
005. Paas	42	319	774	1135
006. Bojong	27	166	367	560
007. Jatimulya	21	263	741	1025
008. Bojong Kidul	18	96	315	429
Jumlah	194	1925	5290	7409

Sumber : PLKB

Tabel. 4.2.05 : *Jumlah Wanita Usia Subur (WUS) menurut Usia di Kecamatan Pameungpeuk, Tahun 2014

Desa/ Kel	15 -49 Tahun
(1)	(2)
001. Mancagahar	1967
002. Pameungpeuk	1575
003. Mandalakasih	1485
004. Sirnabakti	1315
005. Paas	1585
006. Bojong	1342
007. Jatimulya	672
008. Bojong Kidul	515
Jumlah	10.456

Sumber : PLKB

Tabel. 4.2.06 : *Jumlah Pasangan Usia Subur (PUS) Bukan Peserta KB di Kecamatan Pameungpeuk, Tahun 2014

Desa/ Kel	Hamil	Ingin Anak Segera	Ingin Anak Ditunda	Tidak Ingin Anak Lagi	Jumlah
(1)	(2)	(3)	(4)		(5)
001. Mancagahar	31	80	55	63	229
002. Pameungpeuk	98	93	82	96	369
003. Mandalakasih	63	67	44	94	268
004. Sirnabakti	36	67	52	88	243
005. Paas	54	79	66	92	291
006. Bojong	27	45	46	44	162
007. Jatimulya	36	105	63	60	264
008. Bojong Kidul	23	39	32	28	122
Jumlah	368	575	440	565	1948

Sumber : PLKB

Tabel. 4.2.07 : *Jumlah Pasangan Usia Subur (PUS) Peserta KB dan Bukan Peserta KB di Kecamatan Pameungpeuk, Tahun 2014

Desa/ Kel	Peserta KB	Bukan Peserta KB	Jumlah
(1)	(2)	(3)	(5)
001. Mancagahar	646	229	875
002. Pameungpeuk	1064	369	1433
003. Mandalakasih	780	268	1048
004. Sirnabakti	661	243	904
005. Paas	844	291	1135
006. Bojong	398	162	560
007. Jatimulya	762	264	1026
008. Bojong Kidul	307	122	429
Jumlah	5,462	1,948	7,410

Sumber : PLKB

Tabel. 4.2.08 : *Jumlah Penduduk menurut Pentahapan Keluarga Sejahtera di Kecamatan Pameungpeuk, Tahun 2014

Desa/ Kel	Pra KS	KS 1	KS 2	KS 3	KS 3+
(1)	(2)	(3)	(4)	(5)	(6)
001. Mancagahar	144	583	688	175	2
002. Pameungpeuk	350	612	795	526	3
003. Mandalakasih	225	971	435	81	2
004. Sirnabakti	206	554	488	198	1
005. Paas	132	609	813	368	
006. Bojong	155	640	66	4	
007. Jatimulya	182	540	884	132	
008. Bojong Kidul	172	508	73	16	
Jumlah	1.566	5.017	4.242	1.500	8

Sumber : PLKB

Tabel. 4. 3.01 : **Jumlah Pemeluk Agama menurut Agama yang Dianut di Kecamatan Pameungpeuk, Tahun 2014**

Desa/ Kel	Islam	Protestan	Katolik	Hindu	Budha	Lainnya
(1)	(2)	(3)	(4)	(5)	(6)	(7)
001. Mancagahar	4955	-	-	-	-	-
002. Pameungpeuk	7831	-	16	-	-	-
003. Mandalakasih	5859	-	5	-	-	-
004. Sirnabakti	5192	2	-	-	-	-
005. Paas	6641	-	-	-	-	-
006. Bojong	3258	-	-	-	-	-
007. Jatimulya	5054	-	-	-	-	-
008. Bojong Kidul	2357	-	-	-	-	-
Jumlah	41.147	3	27	-	-	-

Sumber :Desa

Tabel. 4.3.02 : **Jumlah Tempat Peribadatan Di di Kecamatan Pameungpeuk, Tahun 2014**

Desa/ Kel	Mesjid	Mushola/ Langgar	Gereja	Pura	Vihara
(1)	(2)	(3)	(4)	(5)	(6)
001. Mancagahar	20	9	-	-	-
002. Pameungpeuk	10	20	-	-	-
003. Mandalakasih	23	10	-	-	-
004. Sirnabakti	14	8	-	-	-
005. Paas	13	8	-	-	-
006. Bojong	8	13	-	-	-
007. Jatimulya	14	8	-	-	-
008. Bojong Kidul	8	9	-	-	-
Jumlah	110	85	-	-	-

Sumber : Profil Desa

Tabel. 4.4.01 : **Jumlah Lapangan Olah Raga Menurut Jenis Kegiatan di Kecamatan Pameungpeuk, Tahun 2014**

Desa/ Kelurahan	Sepak Bola	Bola Voly	Bulu Tangkis	Tenis Meja	Futsal
(1)	(2)	(3)	(4)	(5)	(6)
001. Mancagahar	1	2	-	1	-
002. Pameungpeuk	1	10	2	-	1
003. Mandalakasih	1	1	1	2	1
004. Sirnabakti	3	1	1	1	1
005. Paas	1	4	-	-	-
006. Bojong	1	6	1	2	-
007. Jatimulya	-	4	1	1	1
008. Bojong Kidul	1	1	-	1	-
Jumlah	9	29	6	8	4

Sumber : Profil Desa

Bab. V

Pertanian

<http://garutkabpps.go.id>

Tabel 5.1.01. : Luas Lahan Sawah dan Lahan Bukan Sawah (Lahan Pertanian) di Kecamatan Pameungpeuk, Tahun 2014

Desa/ Kel	Lahan Sawah	Bukan Lahan Sawah			Total
		Lahan kering	Lainnya	Jumlah	
(1)	(2)	(3)	(4)	(5)	(6)
001. Mancagahar	295	116,5	4	120,5	415,5
002. Pameungpeuk	252	251	17,8	268,8	520,8
003. Mandalakasih	266	125	6,4	131,4	397,4
004. Sirnabakti	91,9	254,6	60,3	314,9	406,8
005. Paas	63,5	35	61,6	96,6	160,1
006. Bojong	76	289,2	97,4	386,6	462,6
007. Jatimulya	117,3	188,3	25	213,3	330,6
008. Bojong Kidul	58	272,3	57,7	330	388
Jumlah	1219.7	1415.4	330.2	1862.1	3081.8

Sumber :Desa

Tabel 5.1.02. : Luas Lahan Sawah Menurut Jenis Pengairan di Kecamatan Pameungpeuk, Tahun 2010

Desa/ Kel	Irigasi Sederhana	Setengah Teknis	Tadah Hujan	Jumlah
(1)	(2)	(3)	(4)	(5)
001. Mancagahar	0	235	50	285
002. Pameungpeuk	227	20	5	252
003. Mandalakasih	10	246	10	266
004. Sirnabakti	0	70,4	21,5	91.9
005. Paas	0	53,5	10	63.5
006. Bojong	0	0	76	76
007. Jatimulya	94,2	14,6	8,5	117.3
008. Bojong Kidul	0	58	0	58
Jumlah	331.2	697.5	181	1209.7

Sumber : Desa

Tabel 5.1.03 : Luas Lahan Panen, Produksi, Rata-Rata Produksi Tanaman Padi Sawah di Kecamatan Pameungpeuk, Tahun 2010

Desa/ Kel	Luas Panen (Ha)	Prduksi (Ton)	Rata-rata produksi (Ton/ Ha)
(1)	(2)	(3)	(4)
001. Mancagahar	536,24	3523,10	6,57
002. Pameungpeuk	600,76	3946,99	6,57
003. Mandalakasih	631,7	4150,27	6,57
004. Sirnabakti	173,74	1141,47	6,57
005. Paas	152,32	1000,74	6,57
006. Bojong	240,38	1579,30	6,57
007. Jatimulya	349,86	2298,58	6,57
Jumlah	2.685	17.644	6,57

Sumber: Tahun 2010

Tabel 5.1.04 : Luas Panen, Produksi dan Produktifitas Tanaman Padi Sawah dan Tanaman Padi Ladang di Kecamatan Pameungpeuk, Tahun 2014

Jenis Tanaman	Luas Panen (Ha)	Produksi (Ton)	Produktifitas (Kw)
(1)	(2)	(3)	(4)
Tanaman Padi Sawah	2,551	17,392	68.19
Tanaman Padi Ladang	725	3,119	43.02
Jumlah	3,276	20,511	62,62

Sumber : Dinas Pertanian Tanaman Pangan dan Hortikultura Kab. Garut

Tabel 5.1.05.: Luas Panen, Produksi dan Produktifitas Tanaman Palawija di Kecamatan Pameungpeuk, Tahun 2014

Jenis Tanaman	Luas Panen (Ha)	Produksi (Ton)	Produktifitas (Kw/Ha)
(1)	(2)	(3)	(4)
JAGUNG	1284	9,299	72,42
KACANG TANAH	1,157	1,963	16,96
KACANG HIJAU	399	441	11,06
UBI KAYU	792	17,919	226,25
UBI JALAR	77	1,063	138,05
KEDELAI	200	333	16,67

Sumber : Dinas Pertanian

Tabel 5.1.06 : Luas Panen dan Poduksi Tanaman Sayur-sayuran menurut jenis di Kecamatan Pameungpeuk, Tahun 2014

Jenis Tanaman	Luas Panen (Ha)	Produksi (Ton)
(1)	(2)	(3)
KACANG PANJANG	79	1045
CABE RAWIT	7	101
TERUNG	35	845
KETIMUN	43	738
KANGKUNG	26	343
BAYAM	30	290
CABE BESAR	1	15

Sumber : Dinas Pertanian

Tabel 5.1.07 : Luas Panen dan Poduksi Tanaman Obat-obatan menurut jenis di Kecamatan Pameungpeuk, Tahun 2014

Jenis Tanaman	Luas Panen (m^2)	Produksi (Kg)
(1)	(2)	(3)
JAHE	-	-
LAOS	-	-
SAMBILOTO	-	-
LIDAH BUAYA	-	-
LEMPUYANG	-	-
TEMULAWAK	-	-
TEMU IRENG	-	-
TEMU KUNCI	-	-
MENGGUDU	-	-
MAHKOTA DEWA	-	-

Sumber Dinas Pertanian

*Data tahun 2011

Tabel 5.1.08 : Pohon yang menghasilkan, Poduksi dan Produktiftas Buah-buahanan menurut jenis di Kecamatan Pameungpeuk, Tahun 2014

Jenis Tanaman	Banyak pohon	Produksi (Kw)	Produktiftas (Kg/pohon)
(1)	(2)	(3)	
ALPUKAT	336	659	195,13
BELIMBING	379	142	37,47
JAMBU BIJI	567	369	65,08
JAMBU AIR	372	205	54,11
JERUK SIAM	318	155	48,74
JERUK BESAR	44	21	47,73
MANGGA	29.650	24.290	81,92
NANGKA	1319	877	66,49
NENAS	1952	28	1,43
PEPAYA	380	102	26,84
PISANG	54844	13029	23,76
RAMBUATAN	1482	1250	84,35
SIRSAK	208	398	133,56
SUKUN	62	40	64,52
PETAJ	249	191	76,51
MELINJO	-	1	-
JENGKOL	-	-	-
SAWO	297	317	106,73

Sumber :Dinas Pertanian

Tabel 5.2.01.. : Luas Area Tanaman Perkebunan Rakyat menurut jenis Komoditi di Kecamatan Pameungpeuk, Tahun 2014

Jenis Komoditi	Luas Area	Produksi (Ton)
(1)	(2)	(3)
AREN	4	1,80
CENGKEH	93	23
KELAPA	397	301
TEBU	3	24
KARET	46	-

Sumber : Dinas Pertanian Tahun 2013

Tabel 5.2.02 : Populasi Jumlah Ternak Menurut Jenis Ternak di Kecamatan Pameungpeuk, Tahun 2014

JENIS TERNAK	JANTAN	BETINA	JUMLAH
(1)	(2)	(3)	(4)
SAPI POTONG	1.266	949	2251
SAPI PERAH	-	-	-
KERBAU	134	145	279
DOMBA	13.691	11.320	25.011
KAMBING	3.481	3.009	6.490
AYAM BURAS	110.223	16.360	27.383
ITIK	392	4.464	4.856

Sumber : Dinas Pertanian

Tabel 5.2.03 : Produksi Daging ,Susu & Telur Menurut Jenis Ternak di Kecamatan Pameungpeuk ,Tahun 2014

JENIS TERNAK	DAGING	SUSU & TELUR
(1)	(2)	(3)
DOMBA	-	-
KAMBING	-	-
AYAM RAS	63.723	-
AYAM BURAS	29.451	22.206
ITIK	2.134	82.682

Sumber : Dinas Pertanian Tahun 2013

Tabel 5.2.04 : Produksi Perikanan Laut Dan Perikanan Darat di Kecamatan Pameungpeuk (Ha)

Desa / Kel	Perikanan Laut	Perikanan Darat		Budidaya
		Perairan Umum	Budidaya	
(1)	(2)	(3)	(4)	(5)
001. Mancagahar	10	-	-	-
002. Pameungpeuk	-	-	-	-
003. Mandalakasih	2	-	-	-
004. Sirnabakti	-	-	-	-
005. Paas	-	-	-	-
006. Bojong	-	-	-	-
007. Jatimulya	-	-	-	-
008. Bojong Kidul	-	-	-	-
Jumlah	12	-	-	-

Sumber : Tahun 2009

<http://garutkebps.go.id>

Bab. VI

Industri Pengolahan

Tabel 6.01 : Banyaknya Industri Kecil/ Kerajinan Rumah Tangga di Kecamatan Pameungpeuk, Tahun 2014

Desa/ Kelurahan	Kerajinan dari kulit	Kerajinan dari Kayu	Ker. dari logam / logam Mulia	Anyaman	Gerabah/Keramik	Tukang Jahit / Bordir
(1)	(2)	(3)	(4)	(5)	(6)	(7)
001. Mancagahar	-	-	-	-	-	5
002. Pameungpeuk	-	5	-	-	-	6
003. Mandalakasih	-	-	-	-	-	10
004. Sirnabakti	-	8	-	-	-	1
005. Paas	-	-	-	3	-	-
006. Bojong	-	-	-	15	-	5
007. Jatimulya	-	5	-	-	-	-
008. Bojong Kidul	-	6	-	-	-	-
Jumlah	-	24	-	18	-	27

Sumber : Desa

Tabel 6.01 : Lanjutan

Desa/ Kelurahan	Bata	Makanan	Gula aren
(1)	(10)	(11)	(12)
001. Mancagahar	-	19	-
002. Pameungpeuk	2	-	-
003. Mandalakasih	-	10	-
004. Sirnabakti	-	13	-
005. Paas	-	11	-
006. Bojong	-	-	22
007. Jatimulya	-	-	-
008. Bojong Kidul	-	-	-
Jumlah	2	53	22

Sumber : Desa

Tabel 6.02 : Jumlah Kegiatan Usaha di Kecamatan Pameungpeuk, Tahun 2014

Desa/ Kelurahan	Bengkel Mobi/Motor	Reparasi Elektronik	Bengkes Las	Usaha Photo copy	Pangkas Rambut	Salon/ Tata Rias
(1)	(2)	(3)	(4)	(5)	(6)	(7)
001. Mancagahar	4	3	1	1	4	-
002. Pameungpeuk	7	3	6	3	3	2
003. Mandalakasih	4	-	1	-	4	1
004. Sirnabakti	13	1	3	2	2	1
005. Paas	10	4	2	5	7	6
006. Bojong	1	1	1	-	4	-
007. Jatimulya	4	2	1	1	-	3
008. Bojong Kidul	3	5	1	-	5	1
Jumlah	46	19	16	12	29	14

Sumber : Desa

Tabel 6.03 : Jumlah Toko di Kecamatan Pameungpeuk, Tahun 2014

Desa/ Kelurahan	Pasar		Super market	Toserba/ Minimarket	Toko	Warung
	Kios	Los				
(1)	(2)	(3)	(4)	(5)	(6)	(7)
001. Mancagahar	-	-	-	-	4	160
002. Pameungpeuk	-	-	-	1	25	60
003. Mandalakasih	137	-	-	2	36	97
004. Sirnabakti	-	-	-	-	3	83
005. Paas	345	88	-	-	223	96
006. Bojong	-	-	-	-	1	39
007. Jatimulya	-	-	-	-	2	72
008. Bojong Kidul	-	-	-	-	2	32
Jumlah	482	88	-	3	296	639

Sumber : Desa

<http://parutkab.bps.go.id>

Bab. VII

Angkutan dan Komunikasi

Tabel 7.01 : Jarak dan Perkiraan Waktu yang digunakan dari Desa ke Kecamatan di Kecamatan Pameungpeuk,

Desa	Jarak Ke (km)		Waktu Tempuh (Jam)	
	Kecamatan	Kabupaten	Kecamatan	Kabupaten
(1)	(2)	(3)	(5)	(6)
001. Mancagahar	2,0	82,0	0,1	3
002. Pameungpeuk	0,5	80,5	0,1	3
003. Mandalakasih	0,2	80,0	0,1	3
004. Sirnabakti	2,5	82,0	0,1	3
005. Paas	2,0	78,0	0,1	3
006. Bojong	7,0	87,0	0,2	3,2
007. Jatimulya	3,0	83,0	0,1	3
008. Bojong Kidul	3,0	84,0	0,15	3

Sumber : Desa

Banyaknya Angkutan Kendaraan Bermotor dan Tidak Bermotor Menurut Jenis Kendaraan Di Kecamatan Pameungpeuk, Tahun 2014

Tabel 7.02 :

Kelurahan/ Desa	Mobil & Truk Angkutan Umum	Motor/ & Ojeg	Delman	Becak
(1)	(2)	(3)	(4)	(5)
001. Mancagahar	6	50	-	1
002. Pameungpeuk	23	76	-	3
003. Mandalakasih	4	50	-	5
004. Sirnabakti	13	97	-	4
005. Paas	21	94	-	10
006. Bojong	4	50	-	0
007. Jatimulya	13	59	-	12
008. Bojong Kidul	6	46	-	0
Jumlah	90	522	-	35

Sumber : Desa

Tabel 7.03 : Banyaknya Warnet, Wartel dan Pengguna Telepon Kabel di Kecamatan Pameungpeuk, Tahun 2014

Kelurahan/ Desa	Pelanggan telepon Kabel	Warnet	Wartel/ Kios pon	Telepon Umum Kartu/ koin
(1)	(2)	(3)	(4)	(5)
001. Mancagahar	50	-	-	-
002. Pameungpeuk	106	4	-	2
003. Mandalakasih	268	3	-	-
004. Sirnabakti	103	-	-	-
005. Paas	165	-	-	-
006. Bojong	-	-	-	-
007. Jatimulya	67	1	-	-
008. Bojong Kidul	-	-	-	-
Jumlah	759	8	-	2

Sumber : Desa

*Data tahun 2011

<http://garutkab.bps.go.id>

Bab. VIII

Hotel & Pariwisata

Tabel 8.01 : Banyaknya Akomodasi Menurut Desa di Kecamatan Pameungpeuk, Tahun 2014

Desa/ Kel	Hotel/ Akomodasi	Kamar	Tempat Tidur
(1)	(2)	(3)	(4)
001. Mancagahar	5	65	107
002. Pameungpeuk	1	27	38
003. Mandalakasih	1	6	13
004. Sirnabakti	-	-	-
005. Paas	2	17	22
006. Bojong	-	-	-
007. Jatimulya	-	-	-
008. Bojong Kidul	-	-	-
Jumlah	9	114	177

Sumber : BPS

Tabel 8.02 : Jumlah Rumah Makan/Restoran dan Tenaga Kerja di Kecamatan Pameungpeuk, Tahun 2014

Desa/ Kel	Rumah Makan/ Restoran	Tenaga Kerja	
		Laki-laki	Perempuan
(1)	(2)	(3)	(4)
001. Mancagahar	1	2	2
002. Pameungpeuk	5	6	5
003. Mandalakasih	6	10	12
004. Sirnabakti	3	1	3
005. Paas	10	7	10
006. Bojong	-	-	-
007. Jatimulya	25	25	25
008. Bojong Kidul	-	-	-
Jumlah	50	51	57

Sumber : Desa

Tabel 8.03 : Banyaknya Restoran, Kedai Makanan, Hotel dan Penginapan di Kecamatan Pameungpeuk, Tahun 2014

Kelurahan/ Desa	Restoran / RM	Hotel	Penginapan
(1)	(2)	(4)	(5)
001. Mancagahar	1	-	5
002. Pameungpeuk	5	1	-
003. Mandalakasih	6	-	1
004. Sirnabakti	3	-	-
005. Paas	10	-	2
006. Bojong	-	-	-
007. Jatimulya	25	-	-
008. Bojong Kidul	-	-	-
Jumlah	50	1	8

Sumber : Desa

DATA

MENCERDASKAN BANGSA



BPS Kabupaten Garut

Jl. Pembangunan No. 222 Tarogong Kidul. Garut

Telp. (0262) 233723