

10 0305 1675

3324.A 0316

33240.140

LABEL SEMENTARA  
SENSUS BARANG 201

Ruang	ID	Ukask	Petugas
B2309	121.0304.0710-1	KEC 11	PUL



KECAMATAN KANGKUNG DALAM ANGKA

# KECAMATAN KANGKUNG DALAM ANGKA TAHUN 2003



315.598  
Kec.  
Ind.  
**BPS** Badan Pusat Statistik

Disusun Oleh :  
KOORDINATOR STATISTIK  
KECAMATAN KANGKUNG

**BPS** BADAN PUSAT STATISTIK KABUPATEN KENDAL  
Jl. Pramuka ( Komplek Perkantoran ) Telp. (0294) 381461-383461 Fax. (0294) 383461  
E-mail : bps3324@semarang.wasantara.net.id

**BPS** Badan Pusat Statistik Kabupaten Kendal



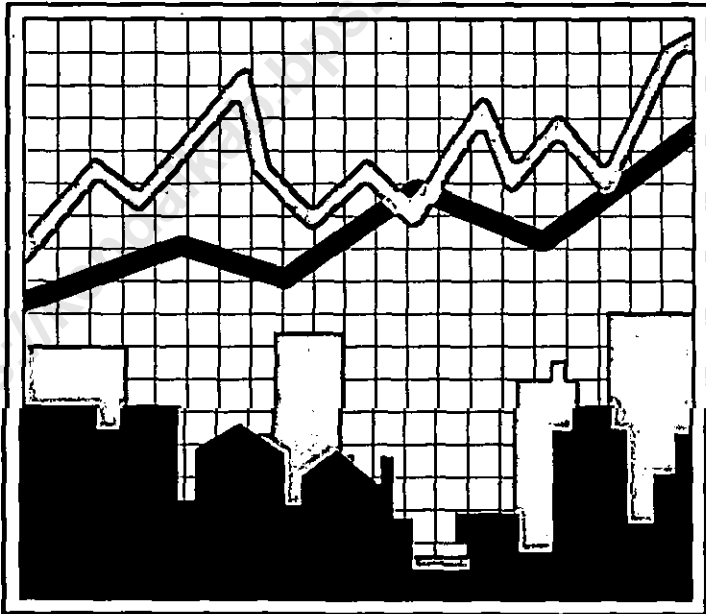
No. PUSTAKA : 10.0305.1675.

M F N : 16.591

MILK: UPT. PERPUSTAKAAN & DOK. STAT.  
BPS - JAKARTA

3324.A 0316

# KECAMATAN KANGKUNG DALAM ANGKA TAHUN 2003



Disusun Oleh :  
KOORDINATOR STATISTIK  
KECAMATAN KANGKUNG

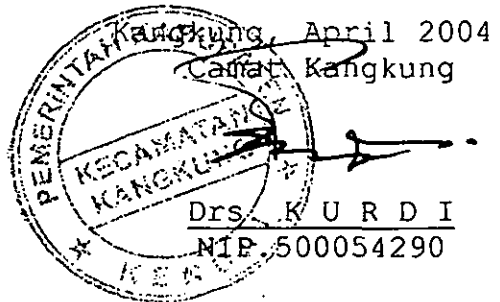
## KATA SAMBUTAN

Kami menyambut dengan baik diterbitkannya buku "KECAMATAN KANGKUNG DALAM ANGKA TAHUN 2003" Buku ini merupakan sarana penting dan bermanfaat pada masa pembangunan, yang mana data statistik merupakan alat perencanaan dan analisa.

Meski masih sederhana, Kami yakin buku "KECAMATAN KANGKUNG DALAM ANGKA TAHUN 2003" ini banyak manfaatnya bagi pengguna data baik pemerintah maupun swasta dan juga masyarakat.

Sehubungan dengan ini kami berharap semoga penerbitan ini dapat dipergunakan, bermanfaat bagi pihak lain yang memerlukan dan supaya diteruskan atau untuk tahun berikutnya dapat ditingkatkan.

Demikian semoga Tuhan Yang Maha Esa melimpahkan taufik serta hidayah-Nya.



## KATA PENGANTAR

Dengan mengucapkan Alhamdulillah, kami telah dapat menyusun suatu penerbitan buku "KECAMATAN KANGKUNG DALAM ANGKA TAHUN 2003"

Buku ini dihimpun dari data statistik desa, lapangan, dan data sekunder Dinas/Instansi di tingkat Kecamatan Kangkung.

Perlu kami sampaikan juga, bahwa buku semacam ini diterbitkan setiap tahun dengan tujuan memenuhi harapan pengguna data, baik instansi pemerintah, swasta maupun masyarakat, sehingga pengguna data mendapatkan data yang berkesinambungan.

Tak lupa juga kami mengucapkan terima kasih kepada pemerintahan desa dan instansi wilayah Kecamatan Kangkung yang telah memberikan data, sehingga buku ini terbit.

Demikianlah semoga buku ini bermanfaat. Amin.

Kangkung, April 2004  
Koordinator Statistik Kec.Kangkung



BUANG SUPONO  
NIP. 340014648

## DAFTAR ISI

	hlm
Sambutan Camat Kangkung.....	i
Kata Pengantar.....	ii
Daftar isi .....	iii
Daftar Grafik .....	vii
Letak Geografis .....	viii
Peta Wilayah Kabupaten Kendal.....	1
Peta Wilayah Kecamatan Kangkung.....	2
<b>BAB I</b>	<b>PEMERINTAHAN</b>
Tabel 1.1 Luas Wilayah Dirinci Menurut Desa	3
Tabel 1.2 Jarak Desa ke Ibukota Kecamatan..	4
Tabel 1.3 Luas Wilayah Dirinci Menurut Peng gunaan .....	5
Tabel 1.4 Luas Tanah Sawah Menurut Jenis Pengairannya.....	7
Tabel 1.5 Luas Tanah Kering Menurut Jenis- nya.....	8
Tabel 1.6 Banyaknya Hari Hujan.....	10
Tabel 1.7 Banyaknya Curah Hujan.....	11
Tabel 2.1 Banyaknya Dusun/Dukuh, Rukun War- ga, dan Rukun Tetangga .....	12
Tabel 2.2 Banyaknya Balai Desa Dan Kantor Desa .....	13
Tabel 2.3 Banyaknya Perangkat Desa.....	14
<b>BAB II</b>	<b>SOSIAL KEPENDUDUKAN</b>
Tabel 3.1 Banyaknya Rumah Tangga dan Ba- ngunan Tempat Tinggal .....	15
Tabel 3.2 Kepadatan Rumah Tangga .....	16
Tabel 3.3 Banyaknya Keluarga Menurut Tahap- an.....	17

Tabel	3.4	Banyaknya Tempat Tinggal Penduduk	18
Tabel	3.5	Banyaknya Penduduk Dirinci Menurut Jenis Kelamin .....	19
Tabel	3.6	Kepadatan Penduduk Dirinci Per Desa.....	20
Tabel	3.7	Sex Ratio Penduduk Laki-laki Terhadap Perempuan.....	21
Tabel	3.8	Perkembangan Penduduk Per Tahun .	22
Tabel	3.9	Banyaknya Penduduk Menurut Kelompok Umur dan Jenis Kelamin.....	23
Tabel	3.10	Banyaknya Penduduk Umur 5-6, 7-12, 13-15 .....	25
Tabel	3.11	Banyaknya Mutasi Penduduk .....	26
Tabel	3.12	Banyaknya Penduduk Dirinci Menurut Pendidikan .....	27
Tabel	3.13	Banyaknya Penduduk Dirinci Menurut Mata Pencaharian .....	29
Tabel	4.1	Banyaknya PUS Akseptor KB Aktif .	32
Tabel	5.1	Banyaknya Pemeluk Agama .....	34
Tabel	5.2	Banyaknya Tempat Ibadah .....	35
Tabel	5.3	Peserta Calon Jamaah Haji .....	36
Tabel	5.4	Banyaknya Ulama, Mubaligh, dan Khotib.....	37
Tabel	5.5	Banyaknya Nikah, Talak, Cerai dan Rujuk.....	38
Tabel	6.1	Banyaknya Sekolah TK, Murid, dan Guru .....	39
Tabel	6.2	Banyaknya Sekolah Dasar Negeri, Murid, dan Guru .....	40
Tabel	6.3	Banyaknya Sekolah Dasar Swasta, Murid, dan Guru .....	41
Tabel	6.4	Banyaknya Madrasah Ibtidaiyah, Murid, dan Guru .....	42

Tabel	6.5	Banyaknya Sekolah Lanjutan Pertama Negeri, Murid, dan Guru .....	43
Tabel	6.6	Banyaknya Sekolah Lanjutan Pertama Swasta, Murid, dan Guru .....	44
Tabel	6.7	Banyaknya Madrasah Tsanawiyah, Murid, dan Guru.....	45
Tabel	6.8	Banyaknya Madrasah Aliyah, Murid, dan Guru.....	46
Tabel	7.1	Banyaknya Dokter, Tenaga Medis, Bidan, Dukun Bayi, dan Juru Sunat	47
Tabel	7.2	Banyaknya Fasilitas Kesehatan ...	48
Tabel	7.4	Banyaknya Sarana Air Bersih .....	50
Tabel	7.5	Banyaknya Jamban .....	51
Tabel	7.5	Banyaknya Posyandu .....	52
Tabel	7.4	Banyaknya Penderita Cacat .....	53

### **BAB III            PERTANIAN, PETERNAKAN, PERKEBUNAN DAN PERIKANAN**

Tabel	9.1	Luas Panen dan Produksi Padi Sawah dan Gogo.....	54
Tabel	9.2	Luas Panen dan Produksi Padi Dan Jagung.....	55
Tabel	9.3	Luas Panen dan Kacang Panjang dan Bawang Merah .....	56
Tabel	9.4	Luas Panen dan Produksi Kacang Tanah dan Kedelai .....	57
Tabel	9.6	Produksi Tanaman Perdagangan ....	58
Tabel	9.7	Banyaknya Pemilik Tambak.....	59
Tabel	9.8	Banyaknya Unggas .....	60
Tabel	9.9	Banyaknya Ternak.....	62

**BAB IV PERHUBUNGAN DAN KOMUNIKASI**

Tabel 10.1	Banyaknya Sarana Angkutan Darat Kendaraan Bermotor .....	64
Tabel 10.2	Banyaknya Sarana Angkutan Darat Kendaraan Tak Bermotor.....	65
Tabel 10.3	Jenis Permukaan, Kondisi, dan Kelas Jalan.....	66
Tabel 11.1	Banyaknya Televisi, Radio, Listrik, PLN dan Telephon.....	66

**BAB V LAIN-LAIN**

Tabel 12.1	Banyaknya Lapangan Olahraga.....	67
Tabel 13.1	Banyaknya Surat Pemberitahuan Pajak Terdaftar.....	68
Tabel 13.2	Pemasukan Pajak Bumi dan Bangunan	69
Tabel 13.3	Banyaknya Pasar Kangkung.....	70



**DAFTAR GRAFIK**

Grafik 1	Luas Wilayah Dirinci Menurut Penggunaan .....	6
Grafik 2	Banyaknya Penduduk Menurut Usia dan Jenis Kelamin Penggunaan .....	24

<https://kendalkab.bps.go.id>

**LETAK GEOGRAFIS**

1. Kecamatan Kangkung terletak dalam:

Wilayah Pembantu Bupati : Weleri  
Kabupaten : Kendal  
Propinsi : Jawa Tengah

2. Batas-batas wilayah:

Sebelah utara : Laut Jawa  
Sebelah selatan : Kec. Gemuh  
Sebelah barat : Kec. Rowosari  
Sebelah timur : Kec. Cepiring

3. Jarak dari Ibukota Kangkung ke beberapa kota:

Kota Propinsi Jawa Tengah : 45 Km  
Kota Kabupaten Kendal : 17 Km  
Kota Kecamatan Gemuh : 13 Km  
Kota Kecamatan Rowosari : 19 Km  
Kota Kecamatan Cepiring : 10 Km

4. Ketinggian tanah:

Kecamatan Kangkung merupakan dataran rendah dengan ketinggian 2 - 5 meter dari permukaan laut.

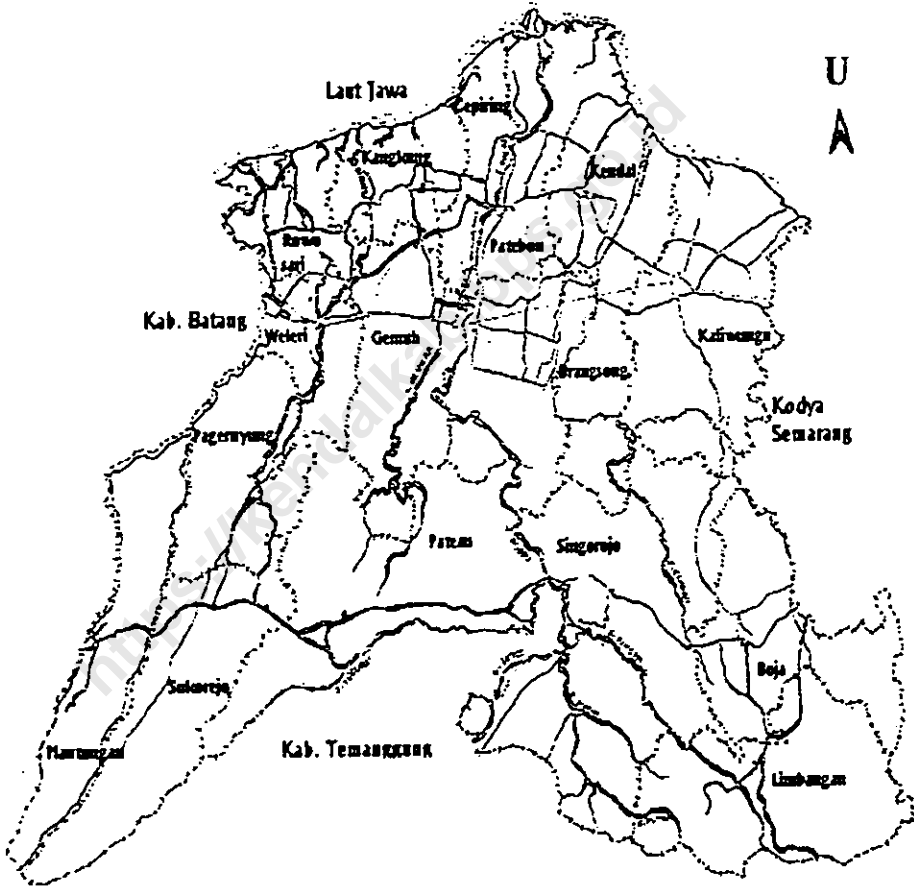
5. Suhu Udara:

Pagi/Siang hari :  $\pm 32^{\circ}\text{C}$   
Sore/Malam hari :  $\pm 24^{\circ}\text{C}$

6. Curah Hujan :

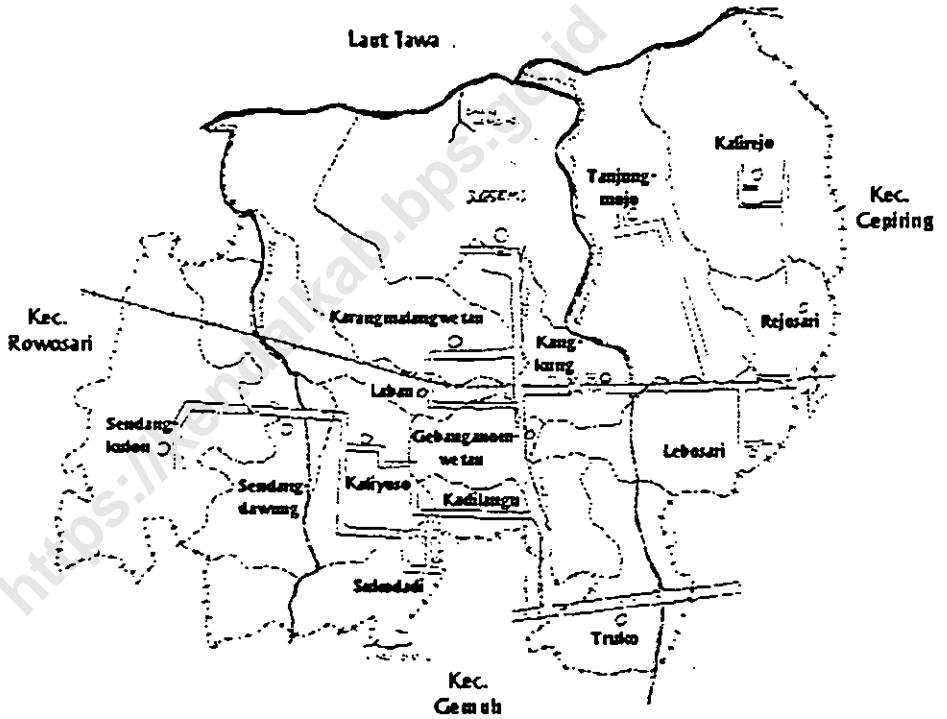
Curah hujan berkisar antara 1000 mm sampai dengan 1500 mm pertahun.

# KABUPATEN KENDAL



# KECAMATAN KANGKUNG

U  
A



Tabel : 1.1.

LUAS WILAYAH KECAMATAN KANGKUNG  
DIRINCI MENURUT DESA

TAHUN : 2003

DESA	LUAS	PERSENTASE
(1)	(Km <sup>2</sup> ) (2)	(%) (3)
01. Sendangkulon	3,52	9,02
02. Sendangdawung	3,42	8,76
03. Sukodadi	1,62	4,16
04. Kaliyoso	1,45	3,72
05. Gebanganom Wt	1,20	3,08
06. Kadilangu	1,61	4,13
07. Truko	1,70	4,37
08. Lebosari	1,73	4,44
09. Kangkung	2,17	5,57
10. Laban	1,77	4,54
11. Karangmalang Wt	2,83	7,26
12. Jungsemi	6,08	15,59
13. Tanjungmojo	4,16	10,67
14. Rejosari	1,04	2,67
15. Kalirejo	4,69	12,02
<b>JUMLAH</b>	<b>38,98</b>	<b>100,00</b>

BPS Kabupaten Kendal

Sumber data : Kantor Kecamatan Kangkung

Catatan :

Tabel : 1.2

JARAK DESA KE IBUKOTA KECAMATAN  
KECAMATAN KANGKUNG  
TAHUN : 2003

DESA	JARAK
(1)	(Km) (2)
01. Sendangkulon	4,50
02. Sendangdawung	4,00
03. Sukodadi	4,00
04. Kaliyoso	3,50
05. Gebanganom Wt	1,50
06. Kadilangu	2,50
07. Truko	3,50
08. Lebosari	2,00
09. Kangkung	0,00
10. Laban	1,00
11. Karangmalang Wt	1,50
12. Jungsemi	2,00
13. Tanjungmojo	2,00
14. Rejosari	3,00
15. Kalirejo	3,50

Sumber data : Kantor Kecamatan Kangkung

Catatan :

Tabel : 1.3

LUAS WILAYAH KECAMATAN KANGKUNG  
DIRINCI MENURUT PENGGUNAAN

TAHUN : 2003

JENIS PENGGUNAAN	LUAS (Km <sup>2</sup> )	PERSENTASE (%)
(1)	(2)	(3)
01. Tanah Sawah	18,28	46,89
02. Tanah Pekarangan	7,27	18,66
03. Tanah Tegalan	4,93	12,66
04. Tambak dan Kolam	1,88	4,82
05. Hutan	0,00	0,00
06. Perkebunan	0,00	0,00
07. Lain-lain	6,62	16,99
<b>JUMLAH</b>	<b>38,98</b>	<b>100,00</b>

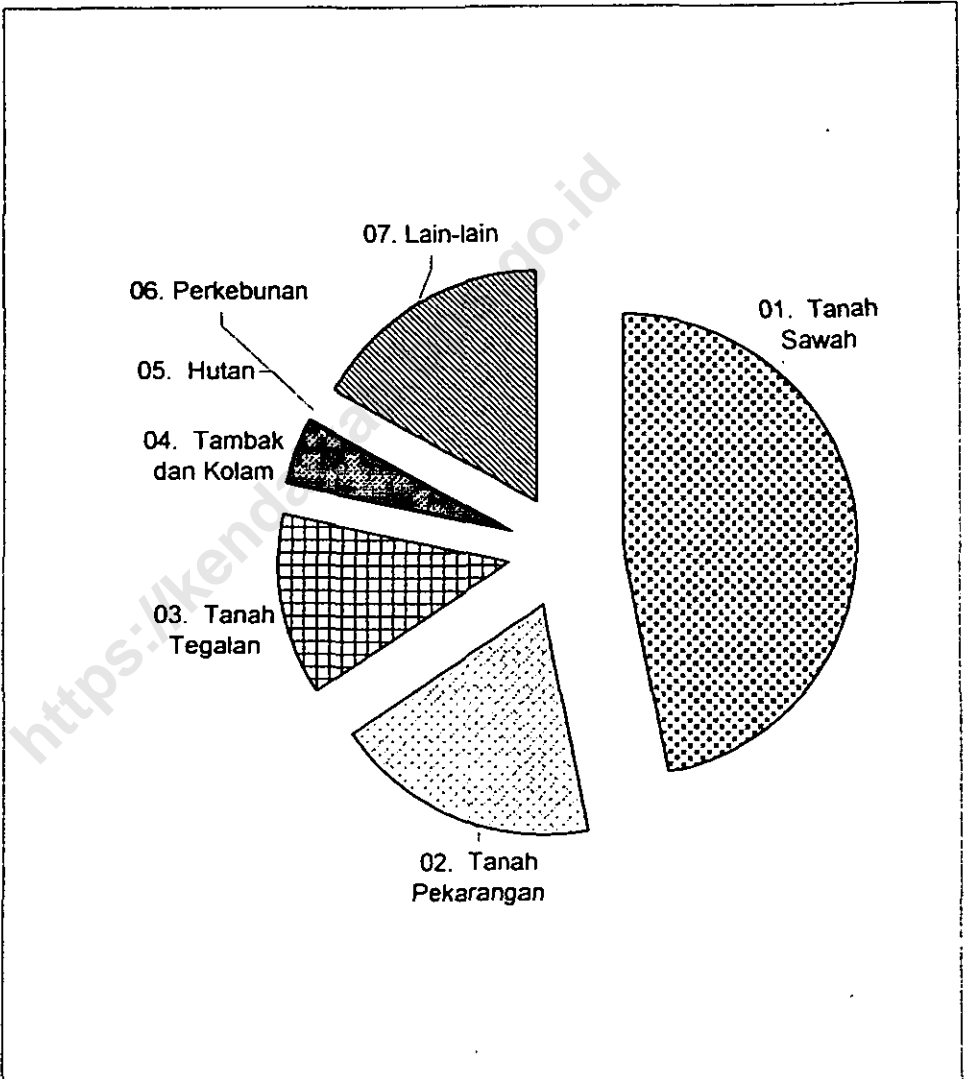
BPS Kabupaten Kendal

Sumber data : Statistik Kecamatan Kangkung  
Catatan :

Grafik : 1

LUAS WILAYAH KECAMATAN KANGKUNG  
DIRINCI MENURUT PENGGUNAAN

TAHUN : 2003





Tabel : 1.4

**LUAS TANAH SAWAH MENURUT JENIS PENGAIRANNYA  
KECAMATAN KANGKUNG**

TAHUN : 2003

DESA	SETENGAH		NON	TADAH	JUMLAH
	TEHNIS		TEHNIS	HUJAN	
	(Ha)	(Ha)	(Ha)	DIUSAHAKAN (Ha)	
(1)	(2)	(3)	(4)	(5)	(6)
01. Sendangkulon	248,60	0,00	0,00	0,00	248,60
02. Sendangdawung	125,40	0,00	0,00	0,00	125,40
03. Sukodadi	95,00	0,00	0,00	0,00	95,00
04. Kalfyoso	103,00	0,00	0,00	0,00	103,00
05. Gebanganom Wt	87,00	0,00	0,00	0,00	87,00
06. Kadilangu	88,00	0,00	0,00	0,00	88,00
07. Truko	67,00	0,00	0,00	0,00	67,00
08. Lebosari	65,60	0,00	0,00	0,00	65,60
09. Kangkung	77,50	0,00	0,00	0,00	77,50
10. Laban	36,00	0,00	0,00	0,00	36,00
11. Karangmalang Wt	143,00	0,00	0,00	0,00	143,00
12. Jungsemi	206,50	0,00	0,00	0,00	206,50
13. Tanjungmojo	183,00	0,00	0,00	0,00	183,00
14. Rejosari	70,00	0,00	0,00	0,00	70,00
15. Kalirejo	232,00	0,00	0,00	0,00	232,00
<b>JUMLAH 2002</b>	<b>1.827,60</b>	<b>0,00</b>	<b>0,00</b>	<b>0,00</b>	<b>1.827,60</b>
<b>2001</b>	<b>1.827,60</b>	<b>0,00</b>	<b>0,00</b>	<b>0,00</b>	<b>1.827,60</b>
<b>2000</b>	<b>1.830,00</b>	<b>0,00</b>	<b>0,00</b>	<b>0,00</b>	<b>1.830,00</b>

BPS Kabupaten Kendal

Sumber data : Monografi DESA 2002

Catatan :

Tabel : 1.5 (lanjutan)

**LUAS TANAH KERING DIRINCI MENURUT JENISNYA  
KECAMATAN KANGKUNG**

TAHUN : 2003

DESA	HUTAN		PERKEBUNAN		LAIN-	JUMLAH
	RAKYAT	NEGARA	RAKYAT	NEGARA	LAIN	
	(Ha)	(Ha)	(Ha)	(Ha)	(Ha)	
(1)	(7)	(8)	(9)	(10)	(11)	(12)
01. Sendangkulon	0,00	0,00	0,00	0,00	20,60	103,00
02. Sendangdawung	0,00	0,00	0,00	0,00	114,70	216,20
03. Sukodadi	0,00	0,00	0,00	0,00	19,00	67,20
04. Kaliyoso	0,00	0,00	0,00	0,00	4,50	41,90
05. Gebanganom Wt	0,00	0,00	0,00	0,00	8,20	33,10
06. Kadilangu	0,00	0,00	0,00	0,00	34,10	72,80
07. Truko	0,00	0,00	0,00	0,00	16,70	103,20
08. Lebosari	0,00	0,00	0,00	0,00	40,50	107,50
09. Kangkung	0,00	0,00	0,00	0,00	53,10	139,50
10. Laban	0,00	0,00	0,00	0,00	64,10	141,10
11. Karangmalang Wt	0,00	0,00	0,00	0,00	13,90	140,00
12. Jungsemi	0,00	0,00	0,00	0,00	112,10	401,20
13. Tanjungmojo	0,00	0,00	0,00	0,00	105,40	233,00
14. Rejosari	0,00	0,00	0,00	0,00	6,30	34,10
15. Kalirejo	0,00	0,00	0,00	0,00	48,90	236,60
<b>JUMLAH 2002</b>	<b>0,00</b>	<b>0,00</b>	<b>0,00</b>	<b>0,00</b>	<b>662,10</b>	<b>2.070,40</b>
<b>2001</b>	<b>0,00</b>	<b>0,00</b>	<b>0,00</b>	<b>0,00</b>	<b>662,10</b>	<b>2.068,00</b>
<b>2000</b>	<b>0,00</b>	<b>0,00</b>	<b>0,00</b>	<b>0,00</b>	<b>662,10</b>	<b>2.068,00</b>

Sumber data : Monografi DESA 2002

Catatan :

BPS Kabupaten Kendal

Tabel : 1.6

**BANYAKNYA HARI HUJAN  
KECAMATAN KANGKUNG  
TAHUN 2000 - 2003**

BULAN	2000	2001	2002	2003
(1)	(2)	(3)	(4)	(5)
01. Januari	13	12	19	16
02. Pebruari	14	15	19	15
03. Maret	12	16	9	8
04. April	5	11	7	5
05. Mei	8	5	4	6
06. Juni	5	8	1	0
07. Juli	4	5	2	0
08. Agustus	0	0	0	0
09. September	2	5	0	2
10. Oktober	5	7	0	6
11. Nopember	19	6	9	7
12. Desember	6	10	9	15
<b>JUMLAH</b>	<b>93</b>	<b>100</b>	<b>79</b>	<b>80</b>
Rata-rata	8	8	7	7

BPS Kabupaten Kendal

Sumber data : Pengaliran Ranting Kangkung

Catatan :

Tabel : 1.7

**BANYAKNYA CURAH HUJAN  
KECAMATAN KANGKUNG  
TAHUN 2000 - 2003**

BULAN	2000	2001	2002	2003
(1)	(2)	(3)	(4)	(5)
01. Januari	251	357	463	384
02. Pebruari	237	211	874	679
03. Maret	145	395	157	191
04. April	62	211	87	168
05. Mei	130	56	131	90
06. Juni	123	177	6	0
07. Juli	83	51	49	0
08. Agustus	0	0	0	0
09. September	36	41	0	67
10. Oktober	127	221	0	105
11. Nopember	393	171	166	145
12. Desember	114	120	165	236
<b>JUMLAH</b>	<b>1.701</b>	<b>2.011</b>	<b>2.098</b>	<b>2.065</b>
<b>Rata-rata</b>	<b>142</b>	<b>168</b>	<b>175</b>	<b>172</b>

BPS Kabupaten Kendal

Sumber data : Pengairan Ranting Kangkung

Catatan :

Tabel : 2.1

**BANYAKNYA DUSUN/DUKUH, RUKUN WARGA, DAN RUKUN TETANGGA  
KECAMATAN KANGKUNG**

TAHUN : 2003

DESA	DUSUN/ DUKUH	RUKUN WARGA	RUKUN TETANGGA
(1)	(2)	(3)	(4)
01. Sendangkulon	5	5	26
02. Sendangdawung	4	4	33
03. Sukodadi	2	2	14
04. Kaliyoso	3	3	15
05. Gebanganom Wt	1	2	13
06. Kadilangu	3	3	18
07. Truko	4	6	19
08. Lebosari	3	7	21
09. Kangkung	4	4	21
10. Laban	2	2	12
11. Karangmalang WR	1	3	21
12. Jungsemi	3	4	27
13. Tanjungmojo	3	6	31
14. Rejosari	3	3	18
15. Kalirejo	4	6	43
<b>JUMLAH 2002</b>	<b>45</b>	<b>60</b>	<b>332</b>
<b>2001</b>	<b>45</b>	<b>60</b>	<b>332</b>
<b>2000</b>	<b>45</b>	<b>60</b>	<b>336</b>

BPS Kabupaten Kendal

Sumber data : Statistik Kecamatan Kangkung  
Catatan :

Tabel : 2.2.

**BANYAKNYA BALAI DESA DAN KANTOR DESA  
KECAMATAN KANGKUNG**

TAHUN : 2003

DESA	BALAI DESA	KANTOR DESA
(1)	(2)	(3)
01. Sendangkulon	1	1
02. Sendangdawung	1	1
03. Sukodadi	1	1
04. Kaliyoso	1	1
05. Gebanganom Wt	1	1
06. Kadilangu	1	1
07. Truko	1	1
08. Lebosari	1	1
09. Kangkung	1	1
10. Laban	1	1
11. Karangmalang Wt	1	1
12. Jungsemi	1	1
13. Tanjungmojo	1	1
14. Rejosari	1	1
15. Kalirejo	1	1
<b>JUMLAH</b>	<b>15</b>	<b>15</b>

BPS Kabupaten Kendal

Sumber data : Kantor Kecamatan Kangkung  
Catatan :

Tabel : 2.3

**BANYAKNYA PERANGKAT DESA  
KECAMATAN KANGKUNG**

TAHUN : 2002

DESA	KEPALA DESA/ KEL.		SEK. DESA/ KEL.		KEPALA URUSAN		PEMB. KEPALA URUSAN		KEPALA DUSUN		PEMB. KEPALA DUSUN		JUMLAH	
	L	P	L	P	L	P	L	P	L	P	L	P	L	P
	(2)	(3)	(4)	(5)	(6)	(7)	(8)	(9)	(10)	(11)	(12)	(13)	(14)	(15)
01. Sendangkulon	1	0	1	0	5	0	8	0	5	0	0	0	20	0
02. Sendangdawung	1	0	1	0	4	1	2	0	4	0	0	0	12	1
03. Sukodadi	1	0	1	0	4	1	1	0	2	0	0	0	9	1
04. Kaliyoso	1	0	1	0	5	0	0	0	2	1	0	0	9	1
05. Gebanganom Wt	0	1	1	0	5	0	0	0	1	0	0	0	7	1
06. Kadilangu	1	0	1	0	5	0	0	0	3	0	0	0	10	0
07. Truko	1	0	1	0	4	1	3	0	4	0	0	0	13	1
08. Lebosari	1	0	1	0	5	0	0	0	3	0	0	0	10	0
09. Kangkung	1	0	1	0	5	0	0	0	4	0	0	0	11	0
10. Laban	1	0	0	1	4	1	0	0	2	0	0	0	7	2
11. Karangmalang Wt	1	0	0	1	3	2	1	0	1	0	0	0	6	3
12. Jungsemi	1	0	1	0	5	0	3	0	3	0	0	0	13	0
13. Tanjungmojo	1	0	1	0	5	0	3	0	3	0	0	0	13	0
14. Rejosari	0	1	1	0	5	0	0	0	3	0	0	0	9	1
15. Kalirejo	1	0	1	0	5	0	1	0	4	0	0	0	12	0
<b>JUMLAH 2002</b>	<b>13</b>	<b>2</b>	<b>13</b>	<b>2</b>	<b>69</b>	<b>6</b>	<b>22</b>	<b>0</b>	<b>44</b>	<b>1</b>	<b>0</b>	<b>0</b>	<b>161</b>	<b>11</b>
<b>2001</b>	<b>13</b>	<b>2</b>	<b>11</b>	<b>2</b>	<b>69</b>	<b>6</b>	<b>22</b>	<b>0</b>	<b>44</b>	<b>1</b>	<b>0</b>	<b>0</b>	<b>159</b>	<b>11</b>
<b>2000</b>	<b>12</b>	<b>2</b>	<b>10</b>	<b>2</b>	<b>62</b>	<b>5</b>	<b>22</b>	<b>0</b>	<b>37</b>	<b>1</b>	<b>0</b>	<b>0</b>	<b>143</b>	<b>10</b>

BPS Kabupaten Kendal

Sumber data : Kantor Kecamatan Kangkung

Catatan :

Tabel : 3.1.

**BANYAKNYA RUMAH TANGGA DAN BANGUNAN TEMPAT TINGGAL  
KECAMATAN KANGKUNG**

TAHUN : 2003

DESA	RUMAH TANGGA	BANGUNAN TEMPAT TINGGAL
(1)	(2)	(3)
01. Sendangkulon	1.612	1.531
02. Sendangdawung	1.109	1.110
03. Sukodadi	682	648
04. Kaliyoso	465	467
05. Gebanganom Wt	321	324
06. Kadilangu	525	506
07. Truko	830	746
08. Lebosari	555	534
09. Kangkung	691	656
10. Laban	344	334
11. Karangmalang Wt	705	670
12. Jungsemi	938	908
13. Tanjungmojo	943	897
14. Rejosari	536	538
15. Kalirejo	1.475	1.328
<b>JUNLAH 2003</b>	<b>11.731</b>	<b>11.197</b>
2002	11.565	11.039
2001	11.172	10.608

BPS Kabupaten Kendal

Sumber data : Statistik Kecamatan Kangkung

Catatan :



Tabel : 3.2

**KEPADATAN RUMAH TANGGA  
KECAMATAN KANGKUNG**

TAHUN : 2003

DESA	PENDUDUK	RUMAH TANGGA	KEPADATAN (Orang/KK)
(1)	(2)	(3)	(4)
01. Sendangkulon	5.834	1.612	4
02. Sendangdawung	4.506	1.109	4
03. Sukodadi	2.474	682	4
04. Kaliyoso	1.961	465	4
05. Gebanganom Wt	1.490	321	5
06. Kadilangu	2.168	525	4
07. Truko	3.173	830	4
08. Lebosari	2.528	555	5
09. Kangkung	2.472	691	4
10. Laban	1.496	344	4
11. Karangmalang Wt	2.873	705	4
12. Jungsemi	4.349	938	5
13. Tanjungmojo	3.956	943	4
14. Rejosari	2.175	536	4
15. Kalirejo	5.278	1.475	4
<b>JUMLAH 2003</b>	<b>46.733</b>	<b>11.731</b>	<b>4</b>
<b>2002</b>	<b>46.594</b>	<b>11.731</b>	<b>4</b>
<b>2001</b>	<b>46.194</b>	<b>11.565</b>	<b>4</b>

BPS Kabupaten Kendal

Sumber data : Statistik Kecamatan Kangkung

Catatan :

Tabel : 3.3

BANYAKNYA KELUARGA MENURUT TAHAPAN  
KECAMATAN KANGKUNG

TAHUN : 2003

DESA	PRA SEJAHTERA		SEJAHTERA I		SEJAHTERA	JUM
	ALEK	BAE	ALEK	BAE	IV/III/II+	LAH
(1)	(2)	(3)	(4)	(5)	(6)	(8)
01. Sendangkulon	126	951	0	45	374	1496
02. Sendangdawung	182	793	0	2	208	1185
03. Sukodadi	111	259	28	67	100	565
04. Kaliyoso	55	302	0	10	132	499
05. Gebanganom Wt	47	193	0	7	102	349
06. Kadilangu	54	340	0	5	160	559
07. T r u k o	182	263	5	40	342	832
08. Lebosari	101	233	0	20	262	616
09. Kangkung	225	284	2	55	125	691
10. L a b a n	161	83	0	3	148	395
11. Karangmalang Wt	201	320	0	74	254	849
12. Jungsemi	172	682	0	0	269	1123
13. Tanjungmojo	87	511	0	14	405	1017
14. Rejosari	154	173	0	9	205	541
15. Kalirejo	239	962	0	22	311	1534
<b>JUMLAH 2003</b>	<b>2097</b>	<b>6349</b>	<b>35</b>	<b>373</b>	<b>3397</b>	<b>12251</b>
<b>2002</b>	<b>1933</b>	<b>6534</b>	<b>9</b>	<b>308</b>	<b>2969</b>	<b>11753</b>
<b>2001</b>	<b>1933</b>	<b>6507</b>	<b>9</b>	<b>308</b>	<b>3040</b>	<b>11797</b>

Sumber data : PPLKB Kecamatan Kangkung

Catatan : - ALEK : Alasan Ekonomi

- BAE : Bukan Alasan Ekonomi

Tabel : 3.4

**BANYAKNYA TEMPAT TINGGAL PENDUDUK  
KECAMATAN KANGKUNG  
TAHUN : 2003**

DESA	PER- MANEN	SEMI PER- MANEN	PAPAN	BAMBU	JUMLAH
(1)	(2)	(3)	(4)	(5)	(6)
01. Sendangkuilon	86	57	1.101	295	1.539
02. Sendangdawung	49	31	792	252	1.124
03. Sukodadi	30	37	334	191	592
04. Kaliyoso	24	12	408	21	465
05. Gebanganom Wt	18	23	212	76	329
06. Kadilangu	38	54	351	66	509
07. Truko	112	68	480	68	728
08. Lebosari	45	71	391	39	546
09. Kangkung	32	75	417	115	639
10. Laban	25	29	204	78	639
11. Karangmalang Wt	107	46	455	73	681
12. Jungsemi	48	31	511	334	924
13. Tanjungmojo	25	29	683	172	909
14. Rejosari	46	70	378	42	536
15. Kalirejo	68	61	707	504	1.340
<b>JUMLAH2003</b>	<b>753</b>	<b>694</b>	<b>7.424</b>	<b>2.326</b>	<b>11.500</b>
<b>2002</b>	<b>724</b>	<b>688</b>	<b>7.297</b>	<b>2.330</b>	<b>11.039</b>
<b>2001</b>	<b>675</b>	<b>643</b>	<b>6.529</b>	<b>2.761</b>	<b>10.608</b>

BPS Kabupaten Kendal

Sumber data : Statistik Kecamatan Kangkung  
Catatan :

Tabel : 3.5

**BANYAKNYA PENDUDUK DIRINCI MENURUT JENIS KELAMIN  
KECAMATAN KANGKUNG**

TAHUN : 2003

DESA	LAKI-LAKI	PEREMPUAN	JUMLAH
(1)	(2)	(3)	(4)
01. Sendangkulon	2.866	2.968	5.834
02. Sendangdarwung	2.231	2.275	4.506
03. Sukodadi	1.200	1.274	2.474
04. Kaliyoso	980	981	1.961
05. Gebanganom Wt	737	753	1.490
06. Kadilangu	1.063	1.105	2.168
07. Truko	1.586	1.587	3.173
08. Lebosari	1.254	1.274	2.528
09. Kangkung	1.154	1.318	2.472
10. Laban	762	734	1.496
11. Karangmelang Wt	1.439	1.434	2.873
12. Jungsemi	2.181	2.168	4.349
13. Tanjungmojo	1.953	2.003	3.956
14. Rejosari	1.112	1.063	2.175
15. Kalirejo	2.589	2.689	5.278
<b>JUMLAH 2003</b>	<b>23.107</b>	<b>23.626</b>	<b>46.733</b>
2002	23.039	23.555	46.594
2001	22.923	23.271	46.194

BPS Kabupaten Kendal

Sumber data: Monografi DESA 2002

Catatan :

Tabel : 3.6

KEPADATAN PENDUDUK  
KECAMATAN KANGKUNG

TAHUN : 2003

DESA	PENDUDUK	LUAS	KEPADATAN	
(1)	(2)	(Km <sup>2</sup> ) (3)	(Orang/Km <sup>2</sup> ) (4)	
01. Sendangkulon	5.834	4	1.657	
02. Sendangdawung	4.506	3	1.318	
03. Sukodadi	2.474	2	1.527	
04. Kaliyoso	1.961	1	1.352	
05. Gebanganom Wt	1.490	1	1.242	
06. Kadilangu	2.168	2	1.346	
07. Truko	3.173	2	1.866	
08. Lebosari	2.528	2	1.461	
09. Kangkung	2.472	2	1.139	
10. Laban	1.496	2	845	
11. Karangmelang Wt	2.873	3	1.015	
12. Jungsemi	4.349	6	715	
13. Tanjungmojo	3.956	4	951	
14. Rejosari	2.175	1	2.091	
15. Kalirejo	5.278	5	1.125	
	2003	46.733	39	1.199
	2002	45.708	39	1.173
	2001	46.594	39	1.195

BPS Kabupaten Kendal

Sumber data : Statistik Kecamatan Kangkung  
Catatan :

Tabel : 3.7

SEX RATIO PENDUDUK LAKI-LAKI TERHADAP PEREMPUAN  
KECAMATAN KANGKUNG

TAHUN : 2003

DESA	PENDUDUK		SEX RATIO
	LAKI-LAKI	PEREMPUAN	(PER 1000)
(1)	(2)	(3)	(4)
01. Sendangkulon	2.866	2.968	966
02. Sendangdawung	2.231	2.275	981
03. Sukodadi	1.200	1.274	942
04. Kaliyoso	980	981	999
05. Gebanganom Wt	737	753	979
06. Kadilangu	1.063	1.105	962
07. Truko	1.586	1.587	999
08. Lebosari	1.254	1.274	984
09. Kangkung	1.154	1.318	876
10. Laban	762	734	1.038
11. Karangmalang Wt	1.439	1.434	1.003
12. Jungsemi	2.181	2.168	1.006
13. Tanjungmojo	1.953	2.003	975
14. Rejosari	1.112	1.063	1.046
15. Kalirejo	2.589	2.689	963
JUMLAH 2003	23.107	23.626	978
2002	22.089	23.619	935
2001	23.039	23.555	978

BPS Kabupaten Kendal

Sumber data : Statistik Kecamatan Kangkung

Catatan :

Tabel : 3.8

**PERKEMBANGAN PENDUDUK PER TAHUN  
KECAMATAN KANGKUNG**

TAHUN : 2003

TAHUN	PENDUDUK	PERKEMBANGAN PENDUDUK (%)
(1)	(2)	(3)
1984		
1985		
1986		
1987		
1988		
1989		
1990		
1991		
1992		
1993	43.903	
1994	44.228	0,74
1995	44.408	0,41
1996	45.555	2,58
1997	45.754	0,44
1998	45.880	0,28
1999	45.801	-0,17
2000	45.985	0,40
2001	46.194	0,45
2002	46.594	0,87
2003	46.733	0,30

BPS Kabupaten Kendal

Sumber data : Statistik Kecamatan Kangkung

Catatan : Jumlah penduduk tahun 1999 mengalami penurunan dibanding tahun 1998 karena pada bulan April 1999 ada pembenahan administrasi kependudukan di pemerintahan desa (ada perubahan

Tabel : 3.9

**BANYAKNYA PENDUDUK MENURUT KELOMPOK UMUR  
DAN JENIS KELAMIN  
KECAMATAN KANGKUNG  
TAHUN : 2003**

UMUR	LAKHLAKI	PEREMPUAN	JUMLAH
(1)	(2)	(3)	(4)
0 - 4	2.020	2.053	4.073
5 - 9	2.102	2.144	4.246
10 - 14	2.311	2.359	4.670
15 - 19	1.962	1.993	3.955
20 - 24	1.732	1.739	3.471
25 - 29	1.750	1.789	3.539
30 - 39	3.274	3.313	6.587
40 - 49	3.264	3.339	6.603
50 - 59	3.207	3.309	6.516
60 keatas	1.485	1.588	3.073
<b>JUMLAH 2003</b>	<b>23.107</b>	<b>23.626</b>	<b>46.733</b>
<b>2002</b>	<b>-23.039</b>	<b>23.555</b>	<b>516</b>
<b>2001</b>	<b>23.039</b>	<b>23.555</b>	<b>46.594</b>

BPS Kabupaten Kendal

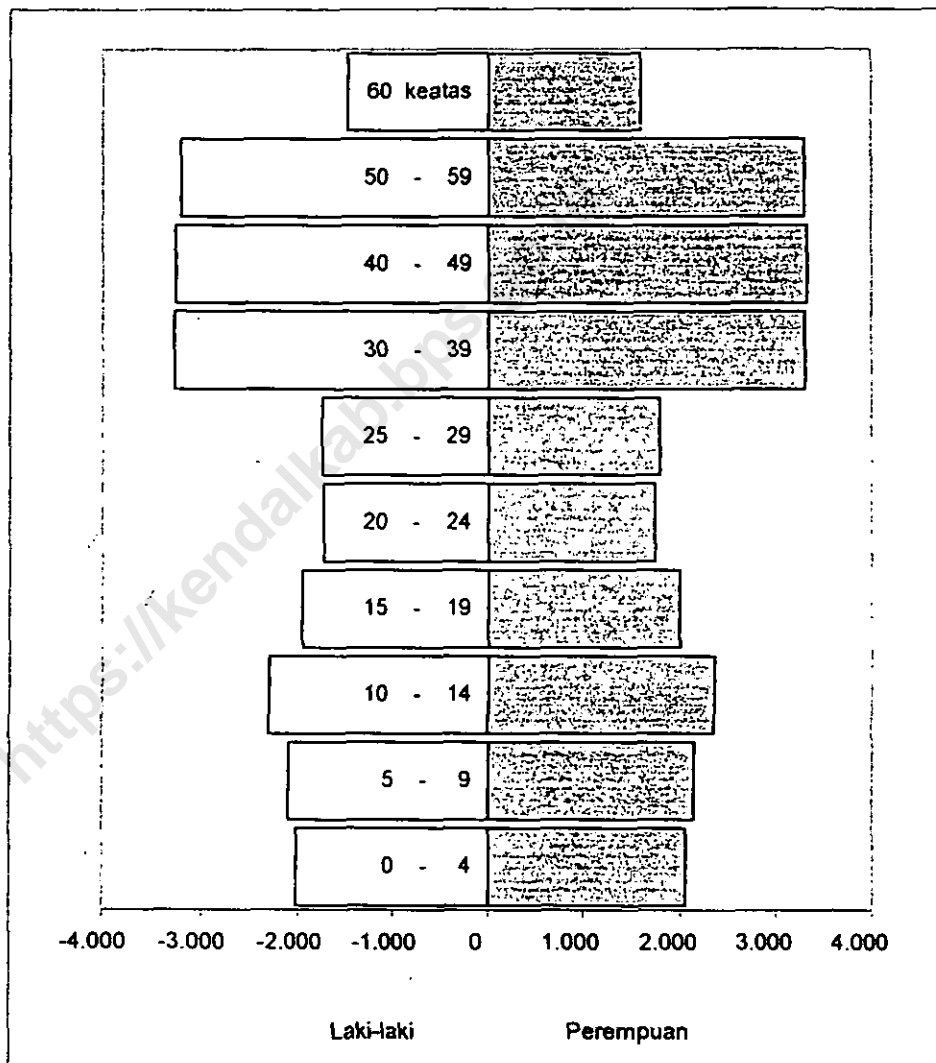
Sumber data : Statistik Kecamatan Kangkung

Catatan :



Grafik : 2

**BANYAKNYA PENDUDUK MENURUT KELOMPOK UMUR  
DAN JENIS KELAMIN  
KECAMATAN KANGKUNG  
TAHUN : 2003**



Sumber data : Statistik Kecamatan Kangkung

BPS Kabupaten Kendal

Tabel : 3.10

BANYAKNYA PENDUDUK UMUR 5 - 6, 7 - 12, 13 - 15  
KECAMATAN KANGKUNG

TAHUN : 2003

DESA	5 - 6	7 - 12	13 - 15
(1)	(2)	(3)	(4)
01. Sendangkulon	237	709	356
02. Sendangdawung	180	543	270
03. Sukodadi	96	287	143
04. Kaliyoso	80	242	121
05. Gebanganom Wt	59	176	90
06. Kadilangu	87	263	131
07. Truko	128	384	192
08. Lebosari	104	310	154
09. Kangkung	99	297	149
10. Laban	63	186	93
11. Karangmalang Wt	117	351	174
12. Jungsemi	176	531	264
13. Tanjungmojo	159	479	240
14. Rejosari	88	264	131
15. Kalirejo	214	637	321
JUMLAH 2003	1.887	5.659	2.829
2002	1.881	5.642	2.821
2001	1.865	5.594	2.797

BPS Kabupaten Kendal

Sumber data : Statistik Kecamatan Kangkung

Catatan :

Tabel : 3.11

**BANYAKNYA MUTASI PENDUDUK  
KECAMATAN KANGKUNG**

TAHUN : 2003

DESA	KELA- HIRAN	KEMA- TIAN	DATANG	PERGI
(1)	(2)	(3)	(4)	(5)
01. Sendangkulon	45	37	2	19
02. Sendangdawung	62	37	9	16
03. Sukodadi	41	28	0	12
04. Kaliyoso	8	13	1	0
05. Gebanganom Wt	38	12	2	5
06. Kadilangu	28	17	6	5
07. Truko	50	27	16	15
08. Lebosari	5	5	5	1
09. Kangkung	30	20	37	22
10. Laban	8	12	0	2
11. Karangmalang Wt	42	29	10	9
12. Jungsemi	52	43	4	7
13. Tanjungmojo	38	21	4	7
14. Rejosari	30	19	5	2
15. Kalirejo	39	29	5	12
<b>JUMLAH 2003</b>	<b>516</b>	<b>349</b>	<b>106</b>	<b>134</b>
2002	603	302	284	185
2001	589	374	156	162

BPS Kabupaten Kendal

Sumber data : Kantor Kecamatan Kangkung  
Catatan :

Tabel : 3.12

**BANYAKNYA PENDUDUK DI ATAS 5 TAHUN  
DIRINCI MENURUT PENDIDIKAN  
KECAMATAN KANGKUNG  
TAHUN : 2003**

DESA	TIDAK	TIDAK	BELUM	TAMAT SD	
	SEKOLAH	TAMAT SD			
(1)	(2)	(3)	(4)	(5)	
01. Sendangkulon	348	724	717	1.812	
02. Sendangdawung	173	228	573	2.176	
03. Sukodadi	154	287	303	834	
04. Kaliyoso	245	476	211	550	
05. Gebanganom Wt	142	247	186	487	
06. Kadilangu	181	226	297	844	
07. Truko	154	533	263	906	
08. Lebosari	186	329	299	1.069	
09. Kangkung	267	386	324	971	
10. Laban	198	182	182	309	
11. Karangmalang Wt	138	196	374	1.449	
12. Jungsemi	549	563	545	1.902	
13. Tanjungmojo	122	614	472	1.388	
14. Rejosari	227	457	243	431	
15. Kalirejo	234	635	661	1.014	
	<b>JUMLAH 2003</b>	<b>3.318</b>	<b>6.083</b>	<b>5.650</b>	<b>16.142</b>
	<b>2002</b>	<b>3.308</b>	<b>6.065</b>	<b>5.633</b>	<b>16.094</b>
	<b>2001</b>	<b>3.297</b>	<b>6.013</b>	<b>5.584</b>	<b>15.849</b>

BPS Kabupaten Kendal

Sumber data : Statistik Kecamatan Kangkung

Catatan :

Tabel : 3.12 (Lanjutan)

**BANYAKNYA PENDUDUK DI ATAS 5 TAHUN  
DIRINCI MENURUT PENDIDIKAN  
KECAMATAN KANGKUNG  
TAHUN : 2003**

DESA	TAMAT		
	SLTP	SLTA	PT/AKADEMI
(1)	(6)	(7)	(8)
01. Sendangkulon	1.221	523	36
02. Sendangdarwung	732	231	32
03. Sukodadi	397	144	14
04. Kalfiyoso	193	125	12
05. Gebanganom Wt	143	104	12
06. Kadilangu	292	133	17
07. Truko	541	453	72
08. Lebosari	217	278	43
09. Kangkung	129	165	22
10. Laban	357	146	18
11. Karangmalang Wt	182	153	33
12. Jungsemi	199	238	11
13. Tanjungmojo	432	409	72
14. Rejosari	289	294	33
15. Kalirejo	1.344	940	36
<b>JUNJLAH 2003</b>	<b>6.668</b>	<b>4.336</b>	<b>463</b>
<b>2002</b>	<b>6.648</b>	<b>4.323</b>	<b>462</b>
<b>2001</b>	<b>6.591</b>	<b>4.345</b>	<b>489</b>

BPS Kabupaten Kendal

Sumber data : Statistik Kecamatan Kangkung  
Catatan :

Tabel : 3.14

**BANYAKNYA PENDUDUK DIATAS 10 TAHUN YANG BEKERJA  
DIRINCI MENURUT MATA PENCAHARIAN  
KECAMATAN KANGKUNG  
TAHUN : 2003**

DESA	PERTANIAN		PERTAMBANGAN DAN PENGGAJIAN		INDUSTRI PENGOLAHAN	
	PENGU - SAHA	BURUH	PENGU - SAHA	BURUH	PENGU - SAHA	BURUH
(1)	(2)	(3)	(4)	(5)	(6)	(7)
01. Sendangkulon	1.270	2.044	0	0	32	240
02. Sendangdawang	776	1.437	2	0	22	167
03. Sukodadi	434	799	0	0	12	92
04. Kaliyoso	319	595	0	0	9	68
05. Gebanganom Wt	226	417	0	0	11	49
06. Kadilangu	367	672	0	0	10	78
07. Truko	558	971	2	0	16	120
08. Lebosari	394	727	0	0	11	84
09. Kangkung	467	864	4	0	14	99
10. Laban	241	445	0	0	7	52
11. Karangmelang Wt	501	912	0	0	14	107
12. Jungsemi	663	1.229	0	0	19	143
13. Tanjungmojo	664	1.146	0	0	20	142
14. Rejosari	470	658	0	0	11	79
15. Kalirejo	1.229	1.860	0	0	30	224
<b>JUMLAH 2003</b>	<b>8.579</b>	<b>14.776</b>	<b>8</b>	<b>0</b>	<b>238</b>	<b>1.744</b>

Sumber data : Monografi Desa

Catatan :

Tabel : 3.14 Lanjutan.

**BANYAKNYA PENDUDUK DIATAS 10 TAHUN YANG BEKERJA  
DIRINCI MENURUT MATA PENCAHARIAN  
KECAMATAN KANGKUNG  
TAHUN : 2003**

DESA	LISTRIK, GAS DAN AIR MINUM		BANGUNAN		PERDAGANGAN, HOTEL DAN RESTORAN	
	PENGU - SAHA	BURUH	PENGU - SAHA	BURUH	PENGU - SAHA	BURUH
(1)	(2)	(3)	(4)	(5)	(6)	(7)
01. Sendangkulon	0	0	2	115	102	31
02. Sendangdawung	0	1	1	86	154	34
03. Sukodadi	0	0	1	45	84	23
04. Kalfiyoso	0	0	1	36	63	11
05. Gebanganom Wt	0	0	1	24	45	6
06. Kadilangu	0	0	1	38	69	21
07. Truko	0	1	2	58	107	26
08. Lebosari	0	0	1	43	77	15
09. Kangkung	0	1	1	50	91	22
10. Laban	0	0	0	26	47	12
11. Karangmalang Wt	0	0	1	53	98	24
12. Jungsemi	0	0	1	74	133	27
13. Tanjungmojo	0	0	1	67	125	31
14. Rejosari	0	0	0	27	60	12
15. Kalirejo	0	0	2	85	178	46
<b>JUMLAH 2003</b>	<b>0</b>	<b>3</b>	<b>16</b>	<b>827</b>	<b>1.433</b>	<b>341</b>

Sumber data : Monografi Desa

Catatan :

Tabel : 3.14 Lanjutan

**BANYAKNYA PENDUDUK DIATAS 10 TAHUN YANG BEKERJA  
DIRINCI MENURUT MATA PENCAHARIAN  
KECAMATAN KANGKUNG  
TAHUN 2003**

DESA	PENGANGKUTAN DAN KOMUNIKASI		KEUANGAN DAN PERSEWAAN		JASA-JASA	
	PENGU- SAHA	BURUH	PENGU- SAHA	BURUH	PENGU- SAHA	BURUH
(1)	(2)	(3)	(4)	(5)	(6)	(7)
01. Sendangkulon	29	9	15	7	18	146
02. Sendangdawung	16	4	13	2	10	120
03. Sukodadi	20	4	14	3	7	64
04. Kalpyoso	9	3	12	4	6	40
05. Gebanganom Wt	14	3	11	2	6	35
06. Kadilangu	29	8	14	6	7	65
07. Truko	41	9	12	7	16	98
08. Lebosari	16	7	10	3	8	60
09. Kangkung	33	12	13	5	9	62
10. Laban	14	5	10	2	5	37
11. Karangmalang Wt	12	6	11	3	7	88
12. Jungsemi	16	3	13	4	9	97
13. Tanjungmojo	36	7	16	5	8	123
14. Rejosari	14	6	12	4	5	76
15. Kalrejo	53	17	16	5	18	206
<b>JUMLAH</b>	<b>352</b>	<b>103</b>	<b>192</b>	<b>62</b>	<b>139</b>	<b>1.317</b>

Sumber data : Monografi Desa

Catatan :



Tabel : 4.1.

**BANYAKNYA PUS AKSEPTOR KB AKTIF  
KECAMATAN KANGKUNG**

TAHUN : 2003

DESA	PUS	KONTRASEPSI		
		IUD	PIL	KONDOM
(1)	(2)	(3)	(4)	(5)
01. Sendangkulon	968	10	164	0
02. Sendangdawung	539	2	240	0
03. Sukodadi	376	5	39	0
04. Kallyoso	319	1	88	0
05. Gebanganom Wt	248	20	30	0
06. Kadilangu	380	13	55	0
07. Truko	591	10	93	0
08. Lebosari	414	3	116	0
09. Kangkung	432	1	115	0
10. Laban	190	4	74	0
11. Karangmatang Wt	544	8	160	0
12. Jungsemi	704	23	223	3
13. Tanjungmojo	628	9	74	0
14. Rejosari	325	4	41	0
15. Kalirejo	893	4	236	3
<b>JUMLAH 2003</b>	<b>7.551</b>	<b>117</b>	<b>1.748</b>	<b>6</b>
<b>2002</b>	<b>7.446</b>	<b>121</b>	<b>1.772</b>	<b>4</b>
<b>2001</b>	<b>7.306</b>	<b>119</b>	<b>1.957</b>	<b>4</b>

BPS Kabupaten Kendal

Sumber data : PPLKB Kecamatan Kangkung

Catatan :

Tabel : 4.1. (lanjutan)

**BANYAKNYA PUS AKSEPTOR KB AKTIF  
KECAMATAN KANGKUNG**

TAHUN : 2003

DESA	KONTRASEPSI				JUMLAH
	IMP	SUNTIK	MOP	MOW	
(1)	(5)	(7)	(8)	(9)	(10)
01. Sendangtulon	97	404	15	1	691
02. Sendangdawung	6	197	0	3	448
03. Sukodadi	16	204	0	2	266
04. Kallyoso	0	162	0	1	252
05. Gebanganom Wt	20	120	0	3	193
06. Kadilangu	46	179	2	6	301
07. Truko	16	335	10	12	476
08. Lebosari	28	172	2	3	324
09. Kangkung	6	181	0	8	311
10. Laban	16	61	0	4	159
11. Karangmalang Wt	15	241	2	2	428
12. Jungsemi	20	249	3	5	526
13. Tanjungmojo	46	319	15	6	469
14. Rejosari	23	187	0	24	279
15. Kalirejo	19	378	2	6	648
<b>JUMLAH 2003</b>	<b>374</b>	<b>3.389</b>	<b>51</b>	<b>86</b>	<b>5.771</b>
<b>2002</b>	<b>475</b>	<b>3.263</b>	<b>50</b>	<b>62</b>	<b>5.721</b>
<b>2001</b>	<b>549</b>	<b>2.852</b>	<b>51</b>	<b>58</b>	<b>5.407</b>

BPS Kabupaten Kendal

Sumber data : PPLKB Kecamatan Kangkung

Catatan :

Tabel : 5.1

BANYAKNYA PEMELUK AGAMA  
KECAMATAN KANGKUNG

TAHUN : 2003

DESA	ISLAM	KRISTEN		BUDHA	HINDU	LAINNYA
		PROT.	KTL.			
(1)	(2)	(3)	(4)	(5)	(6)	(7)
01. Sendangkulon	5.832	0	2	0	0	0
02. Sendangdawung	4.506	0	0	0	0	0
03. Sukodadi	2.474	0	0	0	0	0
04. Kaliyoso	1.961	0	0	0	0	0
05. Gebanganom Wt	1.490	0	0	0	0	0
06. Kadilangu	2.168	0	0	0	0	0
07. Truko	3.173	0	0	0	0	0
08. Lebosari	2.528	0	0	0	0	0
09. Kangkung	2.472	0	0	0	0	0
10. Laban	1.496	0	0	0	0	0
11. Karangmalang Wt	2.873	0	0	0	0	0
12. Jungsemi	4.349	0	0	0	0	0
13. Tanjungmojo	3.955	1	0	0	0	0
14. Rejosari	2.175	0	0	0	0	0
15. Kalirejo	5.278	0	0	0	0	0
JUMLAH 2003	46.730	1	2	0	0	0
2002	46.591	1	2	0	0	0
2001	46.193	1	0	0	0	0

BPS Kabupaten Kendal

Sumber data : Statistik Kecamatan Kangkung

Catatan :

Tabel : 5.2

BANYAKNYA TEMPAT IBADAH  
KECAMATAN KANGKUNG

TAHUN : 2003

DESA	MASJID	MUSHOLA	GEREJA	KUIL/ PURA
(1)	(2)	(3)	(4)	(5)
01. Sendangkufon	3	20	0	0
02. Sendangdawung	2	17	0	0
03. Sukodadi	2	8	0	0
04. Kaliyoso	1	9	0	0
05. Gebanganom Wt	1	5	0	0
06. Kadilangu	2	9	0	0
07. Truko	4	7	0	0
08. Lebosari	4	7	0	0
09. Kangkung	2	9	0	0
10. Leban	2	3	0	0
11. Karangmalang Wt	2	9	0	0
12. Jungsemi	3	12	0	0
13. Tanjungmojo	2	10	0	0
14. Rejosari	2	5	0	0
15. Kalirejo	3	19	0	0
<b>JUMLAH 2003</b>	<b>35</b>	<b>149</b>	<b>0</b>	<b>0</b>
2002	34	146	0	0
2001	34	146	0	0

BPS Kabupaten Kendal

Sumber data : Statistik DESA di Kecamatan Kangkung  
Catatan :

Tabel : 5.3

PESERTA CALON JAMAAH HAJI  
KECAMATAN KANGKUNG  
TAHUN : 2000 - 2003

DESA	2001	2002	2003
(1)	(2)	(3)	(4)
01. Sendangkulon	5	7	3
02. Sendangdwung	9	0	3
03. Sukodadi	8	5	3
04. Kalfiyoso	3	2	2
05. Gebenganom Wt	0	2	7
06. Kadilangu	1	0	0
07. Truko	2	4	5
08. Lebosari	4	3	3
09. Kangkung	8	0	4
10. Laban	1	2	1
11. Karangmatang Wt	8	9	5
12. Jungsemi	7	3	0
13. Tanjungmojo	3	1	7
14. Rejosari	4	3	0
15. Kalirejo	10	19	7
<b>JUMLAH</b>	<b>73</b>	<b>60</b>	<b>50</b>

Sumber data : KUA Kecamatan Kangkung  
Catatan :

Tabel : 5.4

**BANYAKNYA ULAMA, MUBALIGH, DAN KHOTIB  
KECAMATAN KANGKUNG**

TAHUN : 2003

DESA	ULAMA	MUBALIGH	KHOTIB
(1)	(2)	(3)	(4)
01. Sendangkulon	31	15	8
02. Sendangdawung	18	2	10
03. Sukodadi	8	0	9
04. Kaliyoso	10	2	10
05. Gebanganom Wt	2	3	4
06. Kadilangu	16	15	11
07. T r u k o	14	2	15
08. Lebosari	6	3	13
09. Kangkung	6	3	7
10. L a b a n	18	13	13
11. Karangmalang Wt	1	0	11
12. Jungsemi	3	1	13
13. Tanjungmojo	4	0	8
14. Rejosari	8	1	10
15. Kalirejo	20	1	11
<b>JUMLAH 2003</b>	<b>165</b>	<b>61</b>	<b>153</b>
2002	195	42	158
2001	196	40	155

Sumber data : KUA Kecamatan Kangkung  
Catatan :

BPS Kabupaten Kendal

Tabel :5.5

**BANYAKNYA NIKAH, TALAK, CERAI DAN RUJUK  
KECAMATAN KANGKUNG**

TAHUN : 2003

DESA	NIKAH	TALAK	CERAI	RUJUK
(1)	(2)	(3)	(4)	(5)
01. Sendangkulon	33	3	1	0
02. Sendangdarung	22	1	2	0
03. Sukodadi	12	0	0	0
04. Kalfyoso	21	0	1	0
05. Gebanganom Wt	14	0	1	0
06. Kadilangu	10	0	0	0
07. Truko	20	3	2	0
08. Lebosari	31	1	0	0
09. Kangkung	20	0	0	0
10. Laban	13	1	0	0
11. Karangmalang Wt	28	2	1	0
12. Jungsemi	26	3	2	0
13. Tanjungmojo	38	1	1	0
14. Rejosari	19	2	2	0
15. Kalirejo	59	0	6	0
<b>JUMLAH 2003</b>	<b>366</b>	<b>17</b>	<b>19</b>	<b>0</b>
2002	538	12	33	0
2001	451	51	0	0

BPS Kabupaten Kendal

Sumber data : KUA Kecamatan Kangkung  
Catatan :

Tabel : 6.1

BANYAKNYA SEKOLAH TK, MURID DAN GURU  
KECAMATAN KANGKUNG

TAHUN : 2003

DESA	SEKOLAH	MURID	GURU
(1)	(2)	(3)	(4)
01. Sendangkulon	2	84	5
02. Sendangdawung	1	40	2
03. Sukodadi	1	65	3
04. Kaliyoso	1	38	3
05. Gebanganom Wt	1	20	2
06. Kadilangu	2	866	6
07. Truko	1	66	6
08. Lebosari	1	36	2
09. Kangkung	1	20	2
10. Laban	1	36	3
11. Karangmalang Wt	2	40	5
12. Jungsemi	2	36	2
13. Tanjungmojo	1	52	2
14. Rejosari	1	31	2
15. Kalirejo	1	30	2
JUMLAH 2003	19	600	47
2002	18	743	43
2001	14	552	31

BPS Kabupaten Kendal

Sumber data : Masing-masing Sekolah di Kecamatan Kangkung  
Catatan :



Tabel : 6.2

**BANYAKNYA SEKOLAH DASAR NEGERI, MURID DAN GURU  
KECAMATAN KANGKUNG  
TAHUN : 2003**

DESA	SEKOLAH	MURID	GURU
(1)	(2)	(3)	(4)
01. Sendangtulon	4	490	28
02. Sendangdawung	2	347	15
03. Sukodadi	2	302	12
04. Kalhyoso	1	218	8
05. Gebanganom Wt	1	80	6
06. Kadilangu	2	290	16
07. Truko	1	100	6
08. Lebosari	2	300	14
09. Kangkung	1	142	8
10. Laban	1	174	7
11. Karangmaleng Wt	2	295	14
12. Jungsemi	3	551	21
13. Tanjungmojo	2	456	13
14. Rejosari	1	236	8
15. Kalirejo	4	644	28
<b>JUMLAH 2003</b>	<b>29</b>	<b>4.625</b>	<b>204</b>
2002	29	4.706	211
2001	29	4.643	201

BPS Kabupaten Kendal

Sumber data : Masing-masing Sekolah di Kecamatan Kangkung  
Catatan :

Tabel : 6.3

BANYAKNYA SEKOLAH DASAR SWASTA, MURID DAN GURU  
KECAMATAN KANGKUNG

TAHUN : 2003

DESA	SEKOLAH	MURID	GURU
(1)	(2)	(3)	(4)
01. Sendangkuilon	0	0	0
02. Sendangdawung	0	0	0
03. Sukodadi	0	0	0
04. Kaliyoso	0	0	0
05. Gebanganom Wt	0	0	0
06. Kadilangu	0	0	0
07. Truko	1	180	6
08. Lebosari	0	0	0
09. Kangkung	0	0	0
10. Laban	0	0	0
11. Karangmalang Wt	0	0	0
12. Jungsemi	0	0	0
13. Tanjungmojo	0	0	0
14. Rejosari	0	0	0
15. Kallrejo	0	0	0
JUMLAH 2003	1	180	6
2002	1	167	8
2001	1	158	7

BPS Kabupaten Kendal

Sumber data : Masing-masing Sekolah di Kecamatan Kangkung  
Catatan :

Tabel : 6.4

**BANYAKNYA MADRASAH IBTIDAYAH, MURID DAN GURU  
KECAMATAN KANGKUNG**

TAHUN : 2003

DESA	SEKOLAH	MURID	GURU
(1)	(2)	(3)	(4)
01. Sendangkulon	1	171	6
02. Sendangdarwung	1	182	6
03. Sukodadi	0	0	0
04. Kaliyoso	0	0	0
05. Gebanganom Wt	1	96	6
06. Kadilangu	0	0	0
07. Truko	0	0	0
08. Lebosari	0	0	0
09. Kangkung	1	130	7
10. Laban	0	0	0
11. Karangmatang Wt	1	70	5
12. Jungsemi	0	0	0
13. Tanjungmojo	0	0	0
14. Rejosari	0	0	0
15. Katirejo	0	0	0
<b>JUMLAH 2003</b>	<b>5</b>	<b>649</b>	<b>30</b>
<b>2002</b>	<b>5</b>	<b>760</b>	<b>30</b>
<b>2001</b>	<b>5</b>	<b>728</b>	<b>29</b>

BPS Kabupaten Kendal

Sumber data : Masing-masing Sekolah di Kecamatan Kungkung  
Catatan :

Tabel : 6.5

**BANYAKNYA SEKOLAH LANJUTAN PERTAMA NEGERI, MURID DAN GURU  
KECAMATAN KANGKUNG**

TAHUN : 2003

DESA	SEKOLAH	MURID	GURU
(1)	(2)	(3)	(4)
01. Sendangkulon	0	0	0
02. Sendangdawung	0	0	0
03. Sukodadi	0	0	0
04. Kalyoso	1	436	27
05. Gebanganom Wt	0	0	0
06. Kadilangu	0	0	0
07. Truko	0	0	0
08. Lebosari	0	0	0
09. Kangkung	1	619	33
10. Laban	0	0	0
11. Karangmalang Wt	0	0	0
12. Jungsemi	0	0	0
13. Tanjungmojo	0	0	0
14. Rejosari	0	0	0
15. Kalirejo	0	0	0
<b>JUMLAH 2003</b>	<b>2</b>	<b>1.055</b>	<b>60</b>
2002	2	924	49
2001	2	880	51

BPS Kabupaten Kendal

Sumber data : Masing-masing Sekolah di Kecamatan Kangkung  
Catatan : Termasuk SLTP Kejuruan Negeri

Tabel : 6.6

**BANYAKNYA SEKOLAH LANJUTAN PERTAMA SWASTA, MURID DAN GURU  
KECAMATAN KANGKUNG**

TAHUN : 2003

DESA	SEKOLAH	MURID	GURU
(1)	(2)	(3)	(4)
01. Sendangkulon	0	0	0
02. Sendangdawung	0	0	0
03. Sukodadi	0	0	0
04. Kalyoso	0	0	0
05. Gebenganom Wt	0	0	0
06. Kadilangu	0	0	0
07. Truko	1	119	12
08. Lebosari	0	0	0
09. Kangkung	0	0	0
10. Laban	0	0	0
11. Karangmalang Wt	0	0	0
12. Jungsemi	0	0	0
13. Tanjungmojo	0	0	0
14. Rejosari	0	0	0
15. Kalirejo	0	0	0
<b>JUMLAH 2003</b>	<b>1</b>	<b>119</b>	<b>12</b>
<b>2002</b>	<b>1</b>	<b>159</b>	<b>11</b>
<b>2001</b>	<b>1</b>	<b>160</b>	<b>11</b>

BPS Kabupaten Kendal

Sumber data : Masing-masing Sekolah di Kecamatan Kangkung

Catatan :

Tabel : 6.7

BANYAKNYA MADRASAH TSANAWIYAH, MURID DAN GURU  
KECAMATAN KANGKUNG

TAHUN : 2003

DESA	SEKOLAH	MURID	GURU
(1)	(2)	(3)	(4)
01. Sendangkulon	0	0	0
02. Sendangdawung	0	0	0
03. Sukodadi	0	0	0
04. Kaliyoso	0	0	0
05. Gebanganom Wt	0	0	0
06. Kadilangu	0	0	0
07. Truko	0	0	0
08. Lebosari	0	0	0
09. Kangkung	1	497	21
10. Laban	0	0	0
11. Karangmalang Wt	1	78	14
12. Jungsemi	0	0	0
13. Tanjungmojo	0	0	0
14. Rejosari	0	0	0
15. Kalirejo	0	0	0
JUMLAH 2003	2	575	35
2002	2	685	42
2001	2	758	42

BPS Kabupaten Kendal

Sumber data : Masing-masing Sekolah di Kecamatan Kangkung

Catatan :

Tabel : 6.8

BANYAKNYA MADRASAH ALIYAH, MURID DAN GURU  
KECAMATAN KANGKUNG

TAHUN : 2003

DESA	SEKOLAH	MURID	GURU	
(1)	(2)	(3)	(4)	
01. Sendangkulon	0	0	0	
02. Sendangdawung	0	0	0	
03. Sukodadi	0	0	0	
04. Kalyoso	0	0	0	
05. Gebanganom Wt	0	0	0	
06. Kadilangu	0	0	0	
07. Truko	0	0	0	
08. Lebosari	0	0	0	
09. Kangkung	0	0	0	
10. Laban	0	0	0	
11. Karangmalang Wt	1	40	16	
12. Jungsemi	0	0	0	
13. Tanjungmojo	0	0	0	
14. Rejosari	0	0	0	
15. Kalirejo	0	0	0	
Jumlah 2003		1	40	16
2002		1	40	19
2001		1	53	18

BPS Kabupaten Kendal

Sumber data : Masing-masing Sekolah di Kecamatan Kangkung  
Catatan :

Tabel : 7.2

**BANYAKNYA FASILITAS KESEHATAN  
KECAMATAN KANGKUNG**

TAHUN : 2003

DESA	RSU	PUSKESMAS	PUSKESMAS PEMBANTU
(1)	(2)	(3)	(4)
01. Sendangkulon	0	0	1
02. Sendangdawung	0	0	0
03. Sukodadi	0	0	0
04. Kalfiyoso	0	0	0
05. Gebanganom Wt	0	0	0
06. Kadilangu	0	0	0
07. Truko	0	0	1
08. Lebosari	0	0	0
09. Kangkung	0	1	0
10. Laban	0	0	0
11. Karangmalang Wt	0	0	0
12. Jungsemi	0	0	0
13. Tanjungmojo	0	0	0
14. Rejosari	0	0	1
15. Kalirejo	0	0	0
<b>JUMLAH 2003</b>	<b>0</b>	<b>1</b>	<b>3</b>
<b>2002</b>	<b>0</b>	<b>1</b>	<b>3</b>
<b>2001</b>	<b>0</b>	<b>1</b>	<b>3</b>

BPS Kabupaten Kendal

Sumber data: Puskesmas Kecamatan Kangkung  
Catatan :



Tabel : 7.2 (lanjutan)

BANYAKNYA FASILITAS KESEHATAN  
KECAMATAN KANGKUNG

TAHUN : 2003

DESA	DOKTER	DOKTER	RUMAH
	UMUM	GIGI	BERSALIN
(1)	(5)	(6)	(7)
01. Sendangkulon	0	0	0
02. Sendangdawung	0	0	0
03. Sukodadi	0	0	0
04. Kaliyoso	0	0	0
05. Gebenganom Wt	0	0	0
06. Kadilangu	0	0	0
07. Truko	0	0	0
08. Lebosari	0	0	0
09. Kangkung	0	0	0
10. Laban	1	0	0
11. Karangmalang Wt	0	0	0
12. Jungsemi	0	0	0
13. Tanjungmojo	0	0	0
14. Rejosari	0	0	0
15. Kalirejo	0	0	0
JUMLAH 2003	1	0	0
2002	0	0	0
2001	1	0	0

BPS Kabupaten Kendu

Sumber data: Puskesmas Kecamatan Kangkung

Catatan :

Tabel : 7.4

BANYAKNYA SARANA AIR BERSIH  
KECAMATAN KANGKUNG  
TAHUN : 2003

DESA	SUMUR ARTETIS	SPT	SUMUR GALI	PELANG- GAN PAM
(1)	(2)	(3)	(4)	(5)
01. Sendangkulon	1	21	937	0
02. Sendangdawung	0	15	627	0
03. Sukodadi	0	18	341	0
04. Kaliyoso	0	17	333	0
05. Gebanganom Wt	0	9	200	41
06. Kadilangu	0	16	337	56
07. Truko	0	22	441	200
08. Lebosari	0	20	347	0
09. Kangkung	0	19	303	0
10. Laban	0	13	217	0
11. Karangmalang Wt	0	19	350	0
12. Jungsemi	0	9	549	0
13. Tanjungmojo	0	18	528	0
14. Rejosari	0	17	274	0
15. Kalirejo	0	17	900	0
<b>JUMLAH</b>	<b>1</b>	<b>250</b>	<b>6.684</b>	<b>297</b>

BPS Kabupaten Kendal

Sumber data : Puskesmas Kecamatan Kangkung

Catatan :

Tabel : 2.2.

**BANYAKNYA JAMBAAN CEMPLUNG LEHER ANGSA DAN NON LEHER ANGSA  
KECAMATAN KANGKUNG**

TAHUN : 2003

DESA	CEMLUNG	CEMLUNG NON
	LEHER ANGSA	LEHER ANGSA
(1)	(2)	(3)
01. Sendangkulon	130	125
02. Sendangdarwung	98	97
03. Sukodadi	150	156
04. Kaliyoso	46	65
05. Gebanganom Wt	58	74
06. Kadilangu	68	64
07. Truko	94	60
08. Lebosari	62	68
09. Kangkung	175	78
10. Laban	41	49
11. Karangmalang Wt	90	95
12. Jungsemi	51	59
13. Tanjungmojo	71	76
14. Rejosari	75	60
15. Kalirejo	86	88
	<b>JUMLAH 2003</b>	<b>1.295</b>
	<b>2002</b>	<b>1.511</b>
		<b>1.214</b>
		<b>1.186</b>

BPS Kabupaten Kendal

Sumber data : Kantor Kecamatan Kangkung  
Catatan :

Tabel : 00.0

BANYAKNYA POSYANDU  
KECAMATAN KANGKUNG

TAHUN : 2002

DESA	BANYAKNYA POSYANDU
(1)	(2)
01. Sendangkulon	6
02. Sendangdawung	4
03. Sukodadi	3
04. Kaliyoso	3
05. Gebanganom Wt	2
06. Kadilangu	5
07. Truko	4
08. Lebosari	3
09. Kangkung	5
10. Laban	3
11. Karangmalang Wt	3
12. Jungsemi	3
13. Tanjungmojo	3
14. Rejosari	3
15. Katirejo	4
JUMLAH 2002	54
2001	54
2000	54

BPS Kabupaten Kendal

Sumber data : Kantor Kecamatan Kangkung

Catatan :

Tabel : 8.1

BANYAKNYA PENDERITA CACAT  
KECAMATAN KANGKUNG

TAHUN : 2003

DESA	JENIS PENDERITA CACAT						
	TUNA NETRA	TUBUH	MEN TAL	BISU	TULI	BISU TULI	JUM LAH
(1)	(2)	(3)	(4)	(5)	(6)	(7)	(8)
01. Sendangkulon	0	4	0	3	0	0	7
02. Sendangdawung	2	6	4	6	0	0	18
03. Sukodadi	1	0	0	0	0	0	1
04. Kaliyoso	4	6	2	4	0	0	16
05. Gebanganom Wt	2	2	0	0	0	0	4
06. Kadilangu	0	1	0	1	0	0	2
07. Truko	0	0	0	0	0	0	0
08. Lebosari	2	2	2	5	0	0	11
09. Kangkung	3	4	9	4	0	0	20
10. Laban	0	1	1	2	0	0	4
11. Karangmalang Wt	4	6	6	1	0	0	17
12. Jungsemi	0	0	1	0	0	0	1
13. Tanjungmojo	8	9	4	5	0	0	26
14. Rejosari	1	2	5	2	0	0	10
15. Kalirejo	4	0	0	0	0	0	4
<b>JUMLAH 2003</b>	<b>31</b>	<b>43</b>	<b>34</b>	<b>33</b>	<b>0</b>	<b>0</b>	<b>141</b>
<b>2002</b>	<b>33</b>	<b>49</b>	<b>45</b>	<b>0</b>	<b>0</b>	<b>0</b>	<b>127</b>
<b>2001</b>	<b>35</b>	<b>52</b>	<b>48</b>	<b>0</b>	<b>0</b>	<b>0</b>	<b>135</b>

BPS Kabupaten Kendal

Sumber data : Dinas Sosial Kecamatan Kangkung  
Catatan :

Tabel : 9.1

**LUAS PANEN DAN PRODUKSI PADI SAWAH DAN GOGO  
KECAMATAN KANGKUNG**

TAHUN : 2003

DESA	PADI SAWAH		PADI GOGO		
	LUAS	PRODUKSI	LUAS	PRODUKSI	
	(Ha)	(Ton)	(Ha)	(Ton)	
(1)	(2)	(3)	(4)	(5)	
01. Sendangkulon	300,00	1.800,00	0,00	0,00	
02. Sendangdawung	225,00	1.350,00	0,00	0,00	
03. Sukodadi	100,00	600,00	0,00	0,00	
04. Kallyoso	0,00	0,00	0,00	0,00	
05. Gebanganom Wt	70,00	420,00	0,00	0,00	
06. Kadilangu	55,00	330,00	0,00	0,00	
07. Truko	75,00	450,00	0,00	0,00	
08. Lebosari	85,00	510,00	0,00	0,00	
09. Kangkung	90,00	540,00	0,00	0,00	
10. Laban	70,00	420,00	0,00	0,00	
11. Karangmalang Wt	190,00	1.140,00	0,00	0,00	
12. Jungsemi	185,00	1.110,00	0,00	0,00	
13. Tanjungmojo	210,00	1.260,00	0,00	0,00	
14. Rejosari	105,00	630,00	0,00	0,00	
15. Kalirejo	230,00	1.380,00	0,00	0,00	
	<b>JUMLAH 2003</b>	<b>1.990,00</b>	<b>11.940,00</b>	<b>0,00</b>	<b>0,00</b>
	<b>2002</b>	<b>1.738,00</b>	<b>11.004,00</b>	<b>0,00</b>	<b>0,00</b>
	<b>2001</b>	<b>1.669,00</b>	<b>10.849,00</b>	<b>0,00</b>	<b>0,00</b>

BPS Kabupaten Kendal

Sumber data : Kepala Cabang Dispersan Kecamatan Kangkung  
Catatan :

Tabel : 9.2

LUAS PANEN DAN PRODUKSI PADI DAN JAGUNG  
KECAMATAN KANGKUNG

TAHUN : 2003

DESA	PADI		JAGUNG		
	LUAS	PRODUKSI	LUAS	PRODUKSI	
	( Ha )	( Ton )	( Ha )	( Ton )	
(1)	(2)	(3)	(4)	(5)	
01. Sendangkulon	300,00	1.800,00	10,00	65,00	
02. Sendangdawung	225,00	1.350,00	25,00	162,50	
03. Suktodadi	100,00	600,00	50,00	325,00	
04. Kaliyoso	0,00	0,00	90,00	585,00	
05. Gebanganom Wt	70,00	420,00	15,00	97,50	
06. Kadilangu	55,00	330,00	25,00	162,50	
07. Truko	75,00	450,00	70,00	455,00	
08. Lebosari	85,00	510,00	90,00	585,00	
09. Kangkung	90,00	540,00	110,00	715,00	
10. Laban	70,00	420,00	50,00	325,00	
11. Karangmalang Wt	190,00	1.140,00	174,00	1.131,00	
12. Jungsemi	185,00	1.110,00	152,00	988,00	
13. Tanjungmojo	210,00	1.260,00	184,00	1.196,00	
14. Rejosari	105,00	630,00	40,00	260,00	
15. Kalirejo	230,00	1.380,00	140,00	910,00	
	JUNLAH 2003	1.990,00	11.940,00	1.225,00	7.962,50
	2002	1.738,00	11.004,00	1.009,00	6.659,40
	2001	1.669,00	10.849,00	1.010,00	6.665,00

BPS Kabupaten Kendal

Sumber data : Kepala Cabang Dispartan Kecamatan Kangkung

Catatan :

Tabel : 9.3

**LUAS PANEN DAN PRODUKSI KACANG PANJANG DAN BAWANG MERAH  
KECAMATAN KANGKUNG**

TAHUN : 2003

DESA	KACANG PANJANG		BAWANG MERAH	
	LUAS (Ha)	PROD (Ton)	LUAS (Ha)	PROD (Ton)
(1)	(2)	(3)	(4)	(5)
01. Sendangkulon	0,00	0,00	120,00	1.020,00
02. Sendangdawung	0,00	0,00	0,00	0,00
03. Sukodadi	10,00	39,10	0,00	0,00
04. Kalyoso	15,00	58,65	0,00	0,00
05. Gebanganom Wt	5,00	19,55	3,00	25,50
06. Kadilangu	8,00	31,28	0,00	0,00
07. Truko	0,00	0,00	0,00	0,00
08. Lebosari	12,00	46,92	15,00	126,50
09. Kangkung	10,00	39,10	32,00	272,00
10. Laban	5,00	19,55	15,00	127,50
11. Karangmalang Wt	10,00	39,10	45,00	382,50
12. Jungsemi	23,00	89,93	20,00	170,00
13. Tanjungmojo	25,00	97,75	100,00	850,00
14. Rejosari	4,00	15,64	20,00	170,00
15. Kalirejo	32,00	125,12	5,00	42,50
<b>JUMLAH 2003</b>	<b>159,00</b>	<b>621,69</b>	<b>375,00</b>	<b>3.186,50</b>
<b>2002</b>	<b>224,00</b>	<b>1.792,00</b>	<b>185,00</b>	<b>555,00</b>
<b>2001</b>	<b>159,00</b>	<b>1.056,00</b>	<b>185,00</b>	<b>555,00</b>

BPS Kabupaten Kendal

Sumber data : Kepala Cabang Dispersan Kecamatan Kangkung

Catatan :



Tabel : 9.4

**LUAS PANEN DAN PRODUKSI KACANG TANAH DAN KEDELAI  
KECAMATAN KANGKUNG**

TAHUN : 2003

DESA	KACANG TANAH		KEDELAI		
	LUAS (Ha)	PROD (Ton)	LUAS (Ha)	PROD (Ton)	
(1)	(2)	(3)	(4)	(5)	
01. Sendangkulon	0,00	0,00	0,00	0,00	
02. Sendangdawung	0,00	0,00	0,00	0,00	
03. Sukodadi	0,00	0,00	0,00	0,00	
04. Kaliyoso	3,00	10,50	20,00	28,00	
05. Gebanganom Wt	0,00	0,00	0,00	0,00	
06. Kadilangu	0,00	0,00	0,00	0,00	
07. Truko	0,00	0,00	5,00	7,00	
08. Lebosari	3,00	10,50	7,00	9,80	
09. Kangkung	5,00	17,50	0,00	0,00	
10. Laban	0,00	0,00	0,00	0,00	
11. Karangmalang Wt	10,00	35,00	6,00	8,40	
12. Jungsemi	10,00	35,00	8,00	11,20	
13. Tanjungmojo	5,00	17,50	5,00	7,00	
14. Rejosari	0,00	0,00	0,00	0,00	
15. Kalirejo	0,00	0,00	0,00	0,00	
	<b>JUMLAH 2003</b>	<b>36,00</b>	<b>126,00</b>	<b>51,00</b>	<b>71,40</b>
	<b>2002</b>	<b>8,00</b>	<b>24,00</b>	<b>80,00</b>	<b>104,80</b>
	<b>2001</b>	<b>35,00</b>	<b>105,00</b>	<b>80,00</b>	<b>104,00</b>

BPS Kabupaten Kendal

Sumber data : Kepala Cabang Dispersan Kecamatan Kangkung

Catatan :

Tabel : 9.6

PRODUKSI TANAMAN PERDAGANGAN  
KECAMATAN KANGKUNG

TAHUN : 2003

TAHUN	KELAPA	TEBBAKAU	KAPOK
	(Buthr)	(Kw)	(Kw)
(1)	(2)	(3)	(4)
1996	1.656.150	14.864	21,71
1997	1.653.871	14.408	26,30
1998	1.657.320	9.800	24,98
1999	1.656.870	10.740	23,77
2000	1.674.241	10.427	24,87
2001	1.628.300	11.273	22,98
2002	1.620.000	14.506	13,79
2003	1.613.200	12.400	13,60

BPS Kabupaten Kendal

Sumber data : Petugas Perkebunan Kangkung  
Catatan : Satuan kapok diperbelki.

Tabel : 9.7

BANYAKNYA PEMILIK TAMBAK  
KECAMATAN KANGKUNG

TAHUN : 2003

DESA	LUAS	PEMILIK
(1)	(Ha) (2)	(Orang) (3)
01. Jungsemi	49,60	49
02. Tanjungmojo	25,60	15
03. Kalirejo	112,50	103
	<b>JUMLAH 2003</b>	<b>167</b>
	<b>2002</b>	<b>167</b>
	<b>2001</b>	<b>166</b>

BPS Kabupaten Kendal

Sumber data : Kantor Kecamatan Kangkung

Catatan :

Tabel : 9.8

BANYAKNYA UNGGAS  
KECAMATAN KANGKUNG

TAHUN : 2003

DESA	AYAM KAMPUNG	AYAM RAS PETELOR	AYAM RAS PEDAGING	ITIK/ BEBEK
(1)	(2)	(3)	(4)	(5)
01. Sendangkulon	3.167	0	0	792
02. Sendangdawung	2.939	0	0	527
03. Sukodadi	1.236	0	0	296
04. Kaliyoso	1.152	0	0	203
05. Gebenganom Wt	674	0	0	152
06. Kadilangu	1.240	0	0	237
07. Truko	1.593	0	0	386
08. Lebosari	3.128	0	0	298
09. Kangkung	1.347	0	0	341
10. Laban	1.261	0	0	156
11. Karangmaleng Wt	3.002	0	0	342
12. Jungsemi	1.913	0	0	428
13. Tanjungmojo	3.741	0	48	430
14. Rejosari	1.028	0	0	258
15. Kalirejo	3.014	0	0	770
<b>JUMLAH 2003</b>	<b>30.435</b>	<b>0</b>	<b>48</b>	<b>5.616</b>
<b>2002</b>	<b>30.394</b>	<b>0</b>	<b>48</b>	<b>5.611</b>
<b>2001</b>	<b>31.153</b>	<b>0</b>	<b>72</b>	<b>5.568</b>

.BPS Kabupaten Kendal

Sumber data : Kantor Kecamatan Kangkung

Catatan :

Tabel : 9.8 (lanjutan)

BANYAKNYA UNGGAS  
KECAMATAN KANGKUNG

TAHUN : 2003

DESA	ITIK MARILA/ ENTOG	BURUNG PUYUH	ANGSA
(1)	(5)	(7)	(8)
01. Sendengkulon	94	0	12
02. Sendangdawung	71	0	7
03. Sukodadi	42	0	4
04. Kalyoso	26	0	3
05. Gebanganom Wt	19	0	3
06. Kadilangu	28	401	4
07. T r u k o	53	0	6
08. Lebosari	36	0	4
09. Kangkung	40	0	7
10. L a b a n	19	0	6
11. Karangmalang Wt	42	0	5
12. Jungsemi	58	0	6
13. Tanjungmojo	51	0	4
14. Rejosari	33	0	3
15. Kalirejo	96	79	11
<b>JUMLAH 2003</b>	<b>708</b>	<b>480</b>	<b>85</b>
2002	701	465	77
2001	716	0	80

BPS Kabupaten Kendal

Sumber data : Kantor Kecamatan Kangkung

Catatan : Data tahun 2002 untuk angsa angka diperbaiki.

Tabel : 9.9

**BANYAKNYA TERNAK  
KECAMATAN KANGKUNG  
TAHUN : 2003**

DESA	SAPI	SAPI	KERBAU	KUDA	
	BIASA	PERAH			
(1)	(2)	(3)	(4)	(5)	
01. Sendangkulon	0	0	51	2	
02. Sendangdawung	7	0	54	9	
03. Sukodadi	5	0	0	2	
04. Kaliyoso	0	0	0	5	
05. Gebanganom Wt	0	0	0	1	
06. Kadilangu	0	0	4	3	
07. Truko	4	2	1	7	
08. Lebosari	6	0	0	3	
09. Kangkung	0	0	0	10	
10. Laban	11	0	0	2	
11. Karangmalang Wt	0	0	13	2	
12. Jungsemi	0	0	14	11	
13. Tanjungmojo	9	0	22	2	
14. Rejosari	7	0	0	4	
15. Kalirejo	10	0	12	17	
<hr/>					
	<b>JUMLAH 2003</b>	<b>59</b>	<b>2</b>	<b>171</b>	<b>80</b>
	2002	57	2	171	79
	2001	87	2	137	78

BPS Kabupaten Kendal

Sumber data: Monografi DESA 2002

Catatan :

Tabel : 9.9 (lanjutan)

**BANYAKNYA TERNAK  
KECAMATAN KANGKUNG**

TAHUN : 2003

DESA	KAMBING	DOMBA	BABI
(1)	(6)	(7)	(8)
01. Sendangkulon	23	7	0
02. Sendangdawung	126	33	0
03. Sukodadi	124	21	0
04. Kaliyoso	56	14	0
05. Gebanganom Wt	34	7	0
06. Kadilangu	25	5	0
07. T r u k o	9	8	0
08. Lebosari	11	9	0
09. Kangkung	12	6	0
10. L a b a n	63	18	0
11. Karangmalang Wt	97	22	0
12. Jungsemi	101	41	0
13. Tanjungmojo	127	17	0
14. Rejosari	29	5	0
15. Kalirejo	103	11	0
<b>JUMLAH 2003</b>	<b>940</b>	<b>224</b>	<b>0</b>
2002	915	221	0
2001	991	209	0

BPS Kabupaten Kendal

Sumber data: Monografi DESA 2002

Catatan :

Tabel : 10.1

**BANYAKNYA SARANA ANGKUTAN DARAT  
KENDARAAN BERMOTOR  
KECAMATAN KANGKUNG  
TAHUN : 2003**

DESA	MOBIL PENUMPANG UMUM	BUS	TRUK	MOBIL PRIBADI/ DINAS	SEPEDA MOTOR
(1)	(2)	(3)	(4)	(5)	(6)
01. Sendangkulon	8	0	1	13	416
02. Sendangdawung	11	0	0	11	288
03. Sukodadi	2	0	0	5	161
04. Kallyoso	6	0	0	1	118
05. Gebanganom Wt	1	0	0	5	120
06. Kadilangu	9	0	0	1	135
07. Truko	5	0	0	12	209
08. Lebosari	2	0	1	3	146
09. Kangkung	3	0	0	14	173
10. Laban	3	0	1	4	89
11. Karangmalang Wt	7	0	0	4	263
12. Jungsemi	2	0	0	5	246
13. Tanjungmojo	3	0	6	5	245
14. Rejosari	1	0	1	11	136
15. Kalirejo	12	0	2	42	387
<b>JUMLAH 2003</b>	<b>75</b>	<b>0</b>	<b>12</b>	<b>136</b>	<b>3.132</b>
2002	75	0	12	134	3.124
2001	42	0	11	130	2.408

BPS Kabupaten Kendal

Sumber data : Statistik Kecamatan Kangkung

Catatan :



Tabel : 10.2

**BANYAKNYA SARANA ANGKUTAN DARAT  
KENDARAAN TAK BERMOTOR  
KECAMATAN KANGKUNG  
TAHUN : 2003**

DESA	DOKAR	GEROBAK	GEROBAK	BECAK	SEPEDA
		DORONG	HEWAN		
(1)	(2)	(3)	(4)	(5)	(6)
01. Sendangkulon	2	42	0	9	607
02. Sendangdawung	9	18	0	8	421
03. Sukodadi	3	8	2	2	234
04. Kaliyoso	5	17	0	5	173
05. Gebanganom Wt	2	66	0	4	215
06. Kadilangu	3	30	0	12	251
07. Truko	7	20	0	9	302
08. Lebosari	3	14	0	5	212
09. Kangkung	9	17	0	16	252
10. Laban	2	9	0	3	131
11. Karangmalang Wt	2	21	0	2	472
12. Jungsemi	10	12	0	15	391
13. Tanjungmojo	2	24	4	6	358
14. Rejosari	4	14	0	9	202
15. Kalfirejo	14	38	0	14	561
<b>JUMLAH 2003</b>	<b>77</b>	<b>350</b>	<b>6</b>	<b>119</b>	<b>4.782</b>
<b>2002</b>	<b>79</b>	<b>349</b>	<b>6</b>	<b>118</b>	<b>4.779</b>
<b>25001</b>	<b>75</b>	<b>289</b>	<b>1</b>	<b>108</b>	<b>3.423</b>

BPS Kabupaten Kendal

Sumber data : Statistik Kecamatan Kangkung

Catatan :

Tabel : 10.3

**JENIS PERMUKAAN, KONDISI, DAN KELAS JALAN  
KECAMATAN KANGKUNG**

TAHUN : 2003

KEADAAN	PANJANG JALAN		
	2001	2002	2003
	(Km)	(Km)	(Km)
(1)	(2)	(3)	(4)
<b>I. Jenis Permukaan</b>			
a. Aspal	34,14	38,26	44,36
b. Kerikil	38,67	44,60	37,90
c. Tanah	41,80	31,35	31,25
d. Lainnya	0,00	0,40	1,10
Jumlah	114,61	114,61	114,61
<b>II. Kondisi Jalan</b>			
a. Baik	80,51	81,96	88,35
b. Sedang	0,00	0,00	0,00
c. Rusak	34,10	32,65	26,26
d. Rusak Berat	0,00	0,00	0,00
Jumlah	114,61	114,61	114,61
<b>III. Kelas Jalan (*)</b>			
a. Kelas I	1,00	1,00	1,00
b. Kelas II	0,00	0,00	0,00
c. Kelas III	6,00	8,50	8,50
d. Kelas IIIA	0,00	0,00	0,00
e. Kelas IV	0,00	0,00	0,00
f. Kelas V	0,00	0,00	0,00
g. Lainnya	107,61	105,11	105,11
Jumlah	114,61	114,61	114,61

BPS Kabupaten Kendal

Sumber data : Kantor Kecamatan Kangkung

Catatan :

-67-

Tabel : 11.1

BANYAKNYA TELEVISI, RADIO, LISTRIK PLN, DAN TELEPHON  
KECAMATAN KANGKUNG

TAHUN : 2003

DESA	TV	RADIO	LISTRIK PLN	TELEPHON
(1)	(2)	(3)	(4)	(5)
01. Sendangkulon	989	181	997	1
02. Sendangdawung	970	134	718	0
03. Sukodadi	396	92	320	0
04. Kaliyoso	268	59	327	0
05. Gebangsom Wt	196	41	213	0
06. Kadilangu	477	62	309	0
07. Truko	499	141	558	16
08. Lebosari	335	67	310	0
09. Kangkung	412	82	451	14
10. Laban	272	41	243	3
11. Karangmalang Wt	424	102	499	0
12. Jungsemi	661	112	616	0
13. Tanjungmojo	706	113	661	1
14. Rejosari	403	137	347	10
15. Kalirejo	932	163	841	4
JUMLAH 2003	7.940	1.527	7.410	49
2002	7.468	1.446	7.301	49
2001	6.789	917	7.003	36

BPS Kabupaten Kendal

Sumber data : Statistik Kecamatan Kangkung  
Catatan :

Tabel : 11.1

BANYAKNYA LAPANGAN OLAHRAGA  
KECAMATAN KANGKUNG

TAHUN : 2003

DESA	SEPAK BOLA	VOLLEY	BULU TANGKIS	TENIS
(1)	(2)	(3)	(4)	(5)
01. Sendangtulon	0	1	2	0
02. Sendangdawung	1	1	2	0
03. Sukodadi	1	1	1	0
04. Kaliyoso	1	1	1	0
05. Gebanganom Wt	1	1	1	0
06. Kadilangu	1	1	2	0
07. Truko	1	1	2	0
08. Lebosari	1	1	1	0
09. Kangkung	1	1	1	0
10. Laban	0	1	1	0
11. Karangmalang Wt	1	1	1	0
12. Jungsemi	1	1	1	0
13. Tanjungmojo	1	1	1	0
14. Rejosari	1	1	1	0
15. Katirejo	1	1	1	0
JUMLAH 2003	13	15	19	0
2002	13	15	19	0
2001	10	14	19	0

BPS Kabupaten Kendal

Sumber data : Kantor Kecamatan Kangkung  
Catatan :

Tabel : 13.1

BANYAKNYA SURAT PEMBERITAHUAN PAJAK TERDAFTAR  
KECAMATAN KANGKUNG

TAHUN : 2003

DESA	BANYAKNYA	
	SURAT PEMBERITAHUAN PAJAK TERDAFTAR	
(1)	(2)	
01. Sendangkulon	2.948	
02. Sendangdawung	2.318	
03. Sukodadi	1.411	
04. Kaliyoso	1.376	
05. Gebanganom Wt	731	
06. Kadilangu	1.140	
07. Truko	1.407	
08. Lebosari	1.600	
09. Kangkung	1.231	
10. Laban	928	
11. Karangmalang Wt	1.811	
12. Jungsemi	3.112	
13. Tanjungmojo	2.730	
14. Rejosari	885	
15. Kalirejo	3.160	
	JUMLAH 2003	26.788
	2002	26.701
	2001	26.501

BPS Kabupaten Kendal

Sumber data : Kantor Kecamatan Kangkung

Catatan :

Tabel : 13.2

PEMASUKAN PAJAK BUMI DAN BANGUNAN  
KECAMATAN KANGKUNG  
TAHUN : 2003

DESA	PEMASUKAN PBB
	(000)
(1)	(2)
01. Sendangkulon	27.750,12
02. Sendangdawung	1.632.090,00
03. Sukodadi	864.386,00
04. Kaliyoso	885.935,00
05. Gebanganom Wt	875.582,00
06. Kadilangu	929.668,00
07. Truko	1.585.175,00
08. Lebosari	1.001.990,00
09. Kangkung	1.091.459,00
10. Laban	650.772,00
11. Karangmalang Wt	1.475.288,00
12. Jungsemi	2.687.475,00
13. Tanjungmojo	2.374.517,00
14. Rejosari	819.221,00
15. Kalirejo	2.581.941,00
<b>JUMLAH 2003</b>	<b>19.483.249,12</b>
2002	220.429,78
2001	196.419,43

BPS Kabupaten Kendal

Sumber data : Kantor Kecamatan Kangkung  
Catatan :

Tabel : 13.3

BANYAKNYA PASAR  
KECAMATAN KANGKUNG

TAHUN : 2003

DESA	BANYAKNYA PASAR
(1)	(2)
01. Sendangkulon	0
02. Sendangdawung	0
03. Sukodadi	0
04. Kaliyoso	0
05. Gebanganom Wt	0
06. Kadilangu	0
07. Truko	1
08. Lebosari	0
09. Kangkung	1
10. Laban	0
11. Karangmalang Wt	0
12. Jungsemi	0
13. Tanjungmojo	0
14. Rejosari	0
15. Kalirejo	1
JUMLAH 2003	3
2002	3
2001	3

BPS Kabupaten Kendal

Sumber data : Kantor Kecamatan Kungkung

Catatan :