

**KECAMATAN**

# **ROWOKELE**

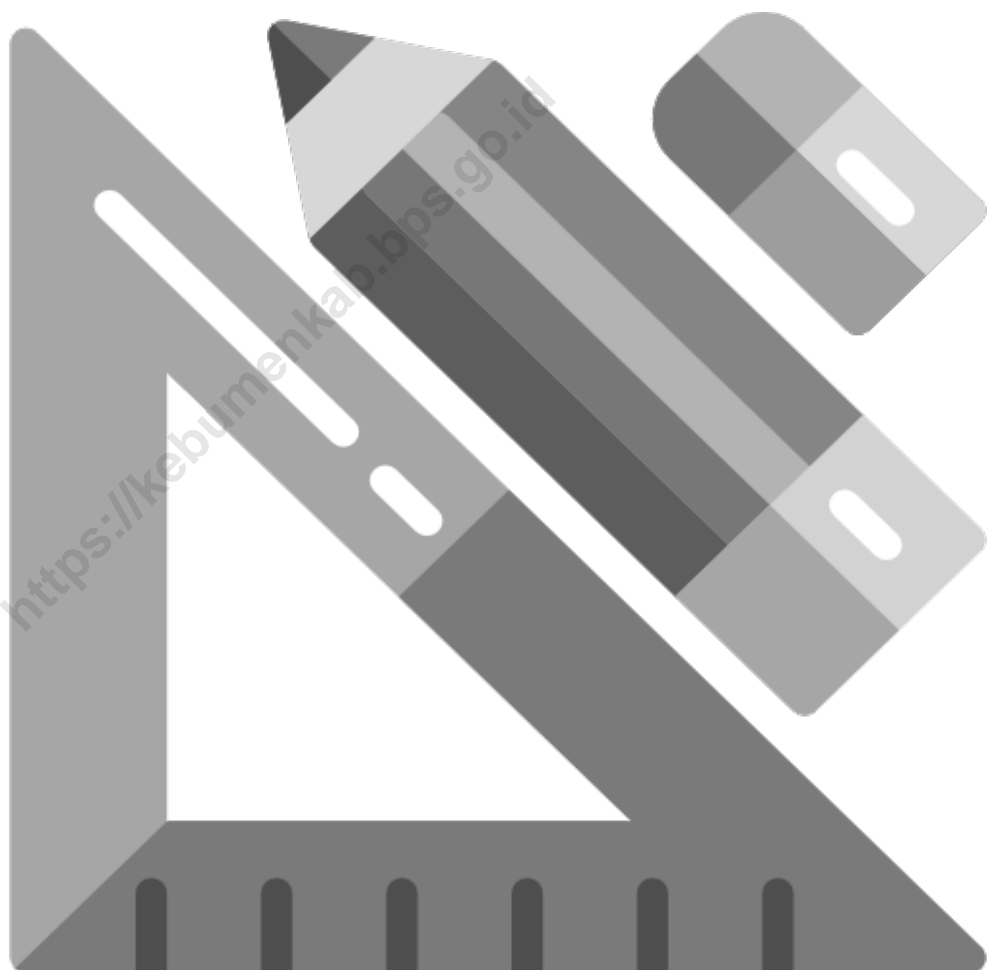
**DALAM ANGKA**

**2019**



*BADAN PUSAT STATISTIK  
KABUPATEN KEBUMEN*

**KECAMATAN**  
**ROWOKELE**  
**DALAM ANGKA**  
**2019**



# KECAMATAN ROWOKELE DALAM ANGKA 2019

**ISBN :** 978-602-5476-45-7

**No. Publikasi :** 33050.1925

**No. Katalog :** 1102001.3305170

**Ukuran Buku :** 14,8 Cm x 21 cm

**Jumlah Halaman :** xiv + 82 halaman

**Naskah :**

Badan Pusat Statistik Kabupaten Kebumen

**Gambar Sampul Oleh :**

Badan Pusat Statistik Kabupaten Kebumen

**Ilustrasi Sampul :**

Kecamatan Rowokele Dalam Angka 2019

**Diterbitkan Oleh :**

©BPS Kabupaten Kebumen

**Dicetak Oleh :**

CV. Puspita Warna

**DILARANG MENGUMUMKAN, MENDISTRIBUSIKAN, MENGOMUNIKASIKAN,  
DAN/ATAU MENGGANDAKAN SEBAGIAN ATAU SELURUH ISI BUKU INI UNTUK  
TUJUAN KOMERSIL TANPA IZIN TERTULIS DARI BADAN PUSAT STATISTIK**

## Peta Kecamatan Rowokele





**KEPALA BPS KABUPATEN KEBUMEN**



**SRI HANDAYANI, SE, MM.**



## KATA SAMBUTAN

Kecamatan Rowokele Dalam Angka 2019 merupakan publikasi tahunan yang diterbitkan oleh BPS Kabupaten Kebumen. Disadari bahwa publikasi ini belum sepenuhnya memenuhi harapan pihak pemakai data khususnya para perencana, namun diharapkan dapat membantu melengkapi penyusunan rencana pembangunan di Kabupaten Kebumen.

Publikasi ini dapat terwujud berkat kerja sama dan bantuan dari berbagai pihak baik instansi pemerintah maupun swasta. Kepada semua pihak yang telah memberikan bantuan disampaikan penghargaan dan terima kasih yang sebesar – besarnya.

Walaupun publikasi ini telah disiapkan sebaik-baiknya, namun disadari masih ada kekurangan dan kesalahan yang terjadi. Untuk perbaikan publikasi ini, tanggapan dan saran yang bersifat konstruktif dari para pemakai sangat diharapkan.

Kebumen, September 2019  
Kepala BPS  
Kabupaten Kebumen



*Sri Handayani, SE, MM.*





## KATA PENGANTAR

Penerbitan buku “KECAMATAN ROWOKELE DALAM ANGKA 2019” merupakan upaya KSK untuk menyajikan data. Adapun isi dari buku ini meliputi : Keadaan Geografi, Pemerintahan, Sosial, Penduduk, Pertanian.

Data yang disajikan merupakan hasil dari pengumpulan data – data statistik dari Desa dan data – data dari Dinas / Instansi tingkat Kecamatan.

Kami menyadari bahwa dalam penerbitan buku ini masih banyak kekurangan, belum sepenuhnya memenuhi kebutuhan data secara lengkap. Karenanya kami sangat mengharap bimbingan, petunjuk serta bantuan dari berbagai pihak, baik secara teknis maupun secara administratif.

Tidak lupa pula ucapan terima kasih kami sampaikan kepada semua pihak yang telah memberi bantuan dalam penerbitan buku ini.

Semoga penerbitan buku ini bisa bermanfaat bagi semua pihak.

Rowokele, September 2019  
Koordinator Statistik Kecamatan Rowokele



Bayu Indra Cahyadi



## Daftar isi

<b>Tabel Hal</b>		<b>Isi</b>	
<b>BAB I. GEOGRAFI</b>			
Tabel 1:1	Luas Wilayah Kecamatan Rowokele Menurut Lahan Sawah Dan Lahan Kering Per Desa/Kelurahan		4
Tabel 1.2	Persentase Luas Lahan Sawah Dan Lahan Kering Terhadap Luas Desa/Kelurahan Dan Terhadap Total Luas Lahan Sawah Dan Lahan Kering		5
Tabel 1.3	Luas Lahan Sawah Di Kecamatan Rowokele Menurut Desa/ Kelurahan Dan Peruntukannya		6-11
Tabel 1.4	Luas Lahan Kering Di Kecamatan Rowokele Menurut Desa/ Kelurahan Dan Peruntukannya		12
Tabel 1.5	Luas Lahan Bukan Sawah Untuk Pertanian Di Kecamatan Rowokele Menurut Desa/ Kelurahan Dan Peruntukannya		13-14
Tabel 1.6	Luas Lahan Bukan Sawah Bukan Untuk Pertanian Di Kecamatan Rowokele Menurut Desa/ Kelurahan Dan Peruntukannya		15
Tabel 1.7	Kondisi Geografis Wilayah Dan Ketinggian Tempat Dari Permulaan Laut Per Desa/ Kelurahan		16
Tabel 1.8	Jarak Dari Kantor Desa Di Kecamatan Rowokele Ke Ibu Kota Kecamatan Dan Ibu Kota Kabupaten		17
<b>BAB II. PEMERINTAHAN</b>			
Tabel 2.1	Banyaknya RW Dan RT Di Kecamatan Rowokele Dirinci Menurut Desa/ Kelurahan		22
Tabel 2.2	Banyaknya Perangkat Desa/ Kelurahan Di Kecamatan Rowokele Dirinci Menurut Desa/ Kelurahan		23
Tabel 2.3	Banyaknya Anggota Hansip Dan Pos/ Gardu Di Kecamatan Rowokele Dirinci Per Desa		24
<b>BAB III. PENDUDUK</b>			
Tabel 3.1	Banyaknya Desa/ Kelurahan, Rumahtangga, Penduduk Dan Rata-Rata Penduduk Dirinci Per Desa/ Kelurahan		28

Tabel 3.2	Penduduk Kecamatan Rowokele Dirinci Menurut Jenis Kelamin, Sex Ratio	29
Tabel 3.3	Banyaknya Kelahiran Di Kecamatan Rowokele Dirinci Menurut Desa/ Kelurahan	30
Tabel 3.4	Banyaknya Kematian Di Kecamatan Rowokele Dirinci Menurut Desa/ Kelurahan	31
Tabel 3.5	Banyak Penduduk Yang Datang Di Kecamatan Rowokele Dirinci Menurut Desa/ Kelurahan	32
Tabel 3.6	Banyaknya Penduduk Yang Pergi Di Kecamatan Rowokele Dirinci Menurut Desa/ Kelurahan	33
Tabel 3.7	Angka Kelahiran Kasar (CDR) Per 1000 Penduduk Di Kecamatan Rowokele Dirinci Menurut Desa/Kelurahan	34
Tabel 3.8	Angka Kematian Kasar (CDR) Per 1000 Penduduk Di Kecamatan Rowokele Dirinci Menurut Desa/ Kelurahan	35
Tabel 3.9	Pertumbuhan Penduduk Di Kecamatan Rowokele Dirinci Menurut Desa/ Kelurahan	36
Tabel 3.10	Penduduk Kecamatan Rowokele Dirinci Menurut Jenis Kelamin, Dewasa, Anak-Anak	37
Tabel 3.11	Penduduk Kecamatan Rowokele Dirinci Menurut Kelompok Umur Tunggal Dan Jenis Kelamin	38-41
Tabel 3.12	Penduduk Kecamatan Rowokele Dirinci Menurut Kelompok Umur 5 (Lima) Tahunan Dan Jenis Kelamin Dirinci Per Desa/ Kelurahan	42-47
Tabel 3.13	Penduduk Kecamatan Rowokele Dirinci Menurut Usia Produktif, Usia Tidak Produktif, Angka Ketergantungan Dirinci Per Desa/ Kelurahan	48
Tabel 3.14	Penduduk Usia Sekolah Di Kecamatan Rowokele Menurut Kelompok Usia Sekolah Per Desa/ Kelurahan	49
Tabel 3.15	Jumlah Pus Peserta KB Di Kecamatan Rowokele Dirinci Menurut Metode Kontrasepsi Yang Dipergunakan Per Desa/ Kelurahan	50-51

#### BAB IV. SOSIAL

Tabel 4.1	Banyaknya Taman Kanak-Kanak Di Ke Camatan Rowokele Dirinci Menurut Banyaknya Sekolah, Murid Dan Guru Per Desa/ Kelurahan	56
-----------	--	----

Tabel 4.2	Banyaknya Roudhatul Atfal (RA) Di Kecamatan Rowokele Dirinci Menurut Banyaknya Sekolah, Murid Dan Guru Per Desa/ Kelurahan	57
Tabel 4.3	Banyaknya SD Negeri Di Kecamatan Rowokele Dirinci Menurut Banyaknya Sekolah, Murid Dan Guru Per Desa/ Kelurahan	58
Tabel 4.4	Banyaknya SD Swasta Di Kecamatan Rowokele Dirinci Menurut Banyaknya Sekolah, Murid Dan Guru Menurut Per Desa/ Kelurahan	59
Tabel 4.5	Banyaknya Madrasah Ibtidaiyah Negeri Di Kecamatan Rowokele Dirinci Menurut Banyaknya Sekolah, Murid Dan Guru Per Desa/ Kelurahan	60
Tabel 4.6	Banyaknya Madrasah Ibtidaiyah (MI) Swasta Di Kecamatan Rowokele Dirinci Menurut Banyaknya Sekolah, Murid Dan Guru Menurut Per Desa/ Kelurahan	61
Tabel 4.7	Banyaknya SLTP Negeri Di Kecamatan Rowokele Dirinci Menurut Banyaknya Sekolah, Murid, Lulusan, Putus Sekolah Serta Gur Per Desa/ Kelurahan	62
Tabel 4.8	Banyaknya SLTP Swasta Di Kecamatan Rowokele Dirinci Menurut Banyaknya Sekolah Murid Dan Guru Menurut Per Desa/ Kelurahan	63
Tabel 4.9	Banyaknya MADRASAH TSANAWIYAH (Mts) Negeri Di Kecamatan Rowokele Dirinci Menurut Banyaknya Sekolah Murid Dan Guru Menurut Per Desa/ Kelurahan	64
Tabel 4.10	Banyaknya MADRASAH TSANAWIYAH (Mts) Swasta Di Kecamatan Rowokele Dirinci Menurut Banyaknya Sekolah, Murid Dan Guru Menurut Per Desa/ Kelurahan	65
Tabel 4.11	Banyaknya Sekolah Menengah Umum (SMU) Negeri Di Kecamatan Rowokele Dirinci Menurut Banyaknya Sekolah, Murid Dan Guru Menurut Per Desa/ Kelurahan	66
Tabel 4.12	Banyaknya Sekolah Menengah Umum (SMU) Swasta Di Kecamatan Rowokele Dirinci Menurut Banyaknya Sekolah, Murid Dan Guru Menurut Per Desa/ Kelurahan	67
Tabel 4.13	Banyaknya SMK Negeri Di Kecamatan Rowokele Dirinci Menurut Banyaknya Sekolah, Murid, Lulusan, Putus Sekolah Serta Guru	68

Tabel 4.14	Banyaknya SMK Swasta Di Kecamatan Rowokele Dirinci Menurut Banyaknya Sekolah, Murid, Lulusan, Putus Sekolah Serta Guru	69
Tabel 4.15	Banyaknya Madrasah Aliyah (MA) Negeri Di Kecamatan Rowokele Dirinci Menurut Banyaknya Sekolah, Murid, Lulusan, Putus Sekolah Serta Guru	70
Tabel 4.16	Banyaknya Madrasah Aliyah (MA) Swasta Di Kecamatan Rowokele Dirinci Menurut Banyaknya Sekolah, Murid, Lulusan, Putus Sekolah Serta Guru	71
Tabel 4.17	Banyaknya Tempat Ibadah Di Kecamatan Rowokele Dirinci Menurut Desa/ Kelurahan Dan Jenis Tempat Ibadah	72
Tabel 4.18	Banyaknya Tenaga Kesehatan Yang Berada Di Kecamatan Rowokele Dirinci Per Desa/ Kelurahan	73
Tabel 4.19	Jumlah Rumah Tangga Di Desa/ Kelurahan Rowokele Menurut Fasilitas Penerangan Yang Digunakan Per Desa/ Kelurahan	74
Tabel 4.20	Banyaknya Penerima Kartu BPJS Kesehatan PBI	75


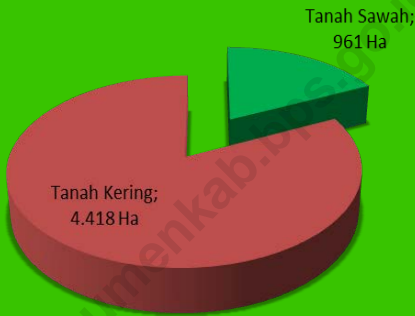
#### BAB V. PERTANIAN

Tabel 5.1	Luas Panen Dan Produksi Beberapa Komoditas di Kecamatan Rowokele	79
Tabel 5.2	Produksi Buah Buah Menurut Jenis Buah di kecamatan Rowokele	80
Tabel 5.3	Banyaknya Tanaman Perkebunan dan Produksi di Kecamatan Rowokele	81
Tabel 5.4	Banyaknya Ternak dan Unggas di Kecamatan Rowokele	82

# LETAK GEOGRAFI



**LUAS WILAYAH  
5.379 HEKTAR**







**1. Letak**

Kecamatan Rowokele terletak diantara :

- 7° - 8°                      Lintang Selatan
- 109° - 110°              Bujur Timur

**2. Batas Wilayah**

Kecamatan Rowokele berbatasan dengan :

- Sebelah Utara       : Kabupaten Banjarnegara
- Sebelah Timur     : Kecamatan Gombang dan kecamatan Buayan
- Sebelah Selatan   : Kecamatan Ayah
- Sebelah Barat     : Kabupaten Banyumas

**3. Luas Wilayah**

Luas wilayah Kecamatan Rowokele adalah :  
5379 Ha, atau 53,79 Km<sup>2</sup>

**4. Luas Wilayah Menurut Penggunaan**

<b>A. Tanah Sawah</b>	<b>: 961</b>	<b>Ha</b>
<b>B. Tanah Kering</b>	<b>: 4.418</b>	<b>Ha</b>

**Tabel : 1.1      Luas Wilayah Menurut Lahan Sawah dan Lahan Kering per Desa, 2018**

Desa	Luas (Ha)		
	Lahan Sawah	Lahan Kering	Jumlah
(1)	(2)	(3)	(4)
1 Redisari	102	162	264
2 Kalisari	24	625	649
3 Pringtutul	192	247	439
4 Rowokele	92	149	241
5 Bumiagung	23	278	301
6 Jatiluhur	71	129	200
7 Kretek	130	276	406
8 Sukomulyo	152	339	491
09 Giyanti	52	796	848
10 Wonoharjo	93	843	936
11 Wagirpandan	30	574	604
<b>Jumlah</b>	<b>961</b>	<b>4418</b>	<b>5379</b>

*Sumber data : Kantor Desa di Kecamatan Rowokele*

**Tabel : 1.2 Persentase Luas Lahan Sawah dan Luas Lahan Kering Desa Terhadap Luas Lahan Sawah dan Luas Lahan Kering Kecamatan dan Kabupaten, 2018**

Desa	% thd luas lahan sawah dan lahan kering kecamatan		% thd luas lahan sawah dan lahan kering kabupaten	
	Lahan Sawah	Lahan Kering	Lahan Sawah	Lahan Kering
(1)	(2)	(3)	(4)	(5)
1 Redisari	1,90	4,14	0,08	0,13
2 Kalisari	0,57	11,22	0,02	0,49
3 Pringtutul	3,41	4,01	0,15	0,19
4 Rowokele	1,27	2,52	0,07	0,12
5 Bumiagung	0,42	5,02	0,02	0,22
6 Jatiluhur	1,38	1,43	0,06	0,10
7 Kretek	2,46	5,13	0,10	
8 Sukomulyo	3,09	7,11	0,12	0,26
09 Giyanti	0,97	14,80	0,04	0,62
10 Wonoharjo	1,86	15,22	0,07	0,66
11 Wagirpandan	0,56	11,53	0,02	0,45

Sumber data : Kantor Desa di Kecamatan Rowokele

**Tabel : 1.3 Luas Lahan Irigasi Menurut Peruntukannya, 2018**

Desa	Irigasi Teknis (Ha)					
	Dalam setahun ditanami padi			Tidak ditanami padi	Sementara tidak diusahakan	Jumlah
	Tiga kali	Dua kali	Sekali			
(1)	(2)	(3)	(4)	(5)	(6)	(7)
1 Redisari	-	16,9	-	-	-	<b>16,9</b>
2 Kalisari	-	4,0	-	-	-	<b>4,0</b>
3 Pringtutul	-	31,8	-	-	-	<b>31,8</b>
4 Rowokele	-	15,2	-	-	-	<b>15,2</b>
5 Bumiagung	-	3,8	-	-	-	<b>3,8</b>
6 Jatiluhur	<b>71,00</b>	11,7	-	-	-	<b>82,7</b>
7 Kretek	-	21,5	-	-	-	<b>21,5</b>
8 Sukomulyo	-	25,1	-	-	-	<b>25,1</b>
9 Giyanti	-	8,6	-	-	-	<b>8,6</b>
10 Wonoharjo	-	15,4	-	-	-	<b>15,4</b>
11 Wagirpandan	-	5,0	-	-	-	<b>5,0</b>
<b>Jumlah</b>	<b>71,00</b>	159,0	-	-	-	<b>230,0</b>

Sumber data : Kantor Desa di Kecamatan Rowokele

Lanjutan

Desa	Irigasi Setengah Teknis (Ha)					
	Dalam setahun ditanami padi			Tidak ditanami padi	Sementara tidak diusahakan	Jumlah
	Tiga kali	Dua kali	Sekali			
(1)	(2)	(3)	(4)	(5)	(6)	(7)
1 Redisari	-	24,1	-	-	-	<b>24,1</b>
2 Kalisari	-	5,7	-	-	-	<b>5,7</b>
3 Pringtutul	-	45,4	-	-	-	<b>45,4</b>
4 Rowokele	-	21,7	-	-	-	<b>21,7</b>
5 Bumiagung	-	5,4	-	-	-	<b>5,4</b>
6 Jatiluhur	-	16,8	-	-	-	<b>16,8</b>
7 Kretek	-	30,7	-	-	-	<b>30,7</b>
8 Sukomulyo	-	35,9	-	-	-	<b>35,9</b>
9 Giyanti	-	12,3	-	-	-	<b>12,3</b>
10 Wonoharjo	-	22,0	-	-	-	<b>22,0</b>
11 Wagirpandan	-	7,1	-	-	-	<b>7,1</b>
<b>Jumlah</b>		<b>227,0</b>				<b>227,0</b>

Sumber data : Kantor Desa di Kecamatan Rowokele

Lanjutan

Desa	Irigasi Sederhana (Ha)					
	Dalam setahun ditanami padi			Tidak ditanami padi	Sementara tidak diusahakan	Jumlah
	Tiga kali	Dua kali	Sekali			
(1)	(2)	(3)	(4)	(5)	(6)	(7)
1 Redisari	-	52,9	-	-	-	<b>52,9</b>
2 Kalisari	-	12,4	-	-	-	<b>12,4</b>
3 Pringtutul	-	99,5	-	-	-	<b>99,5</b>
4 Rowokele	-	47,7	-	-	-	<b>47,7</b>
5 Bumiagung	-	11,9	-	-	-	<b>11,9</b>
6 Jatiluhur	-	36,8	-	-	-	<b>36,8</b>
7 Kretek	-	67,4	-	-	-	<b>67,4</b>
8 Sukomulyo	-	78,8	-	-	-	<b>78,8</b>
9 Giyanti	-	26,9	-	-	-	<b>26,9</b>
10 Wonoharjo	-	48,2	-	-	-	<b>48,2</b>
11 Wagirpandan	-	15,5	-	-	-	<b>15,5</b>
<b>Jumlah</b>		<b>498,0</b>				<b>498,0</b>

Sumber data : Kantor Desa di Kecamatan Rowokele

Lanjutan

Desa	Irigasi Desa / Non PU (Ha)					
	Dalam setahun ditanami padi			Tidak ditanami padi	Sementara tidak diusahakan	Jumlah
	Tiga kali	Dua kali	Sekali			
(1)	(2)	(3)	(4)	(5)	(6)	(7)
1 Redisari	-	-	-	-	-	-
2 Kalisari	-	-	-	-	-	-
3 Pringtutul	-	-	-	-	-	-
4 Rowokele	-	-	-	-	-	-
5 Bumiagung	-	-	-	-	-	-
6 Jatiluhur	-	-	-	-	-	-
7 Kretek	-	-	-	-	-	-
8 Sukomulyo	-	-	-	-	-	-
9 Giyanti	-	-	-	-	-	-
10 Wonoharjo	-	-	-	-	-	-
11 Wagirpandan	-	-	-	-	-	-
<b>Jumlah</b>						

Sumber data : Kantor Desa di Kecamatan Rowokele



Lanjutan

Desa	Tadah Hujan (Ha)					Jumlah
	Dalam setahun ditanami padi			Tidak ditanami padi	Sementara tidak diusahakan	
	Tiga kali	Dua kali	Sekali			
(1)	(2)	(3)	(4)	(5)	(6)	(7)
1 Redisari	-	-	-	-	-	-
2 Kalisari	-	-	-	-	-	-
3 Pringtutul	-	-	-	-	-	-
4 Rowokele	-	-	-	-	-	-
5 Bumiagung	-	-	-	-	-	-
6 Jatiluhur	-	-	-	-	-	-
7 Kretek	-	19,00	-	-	-	<b>19,00</b>
8 Sukomulyo	-	-	-	-	-	-
9 Giyanti	-	26,00	-	-	-	<b>26,00</b>
10 Wonoharjo	-	17,00	-	-	-	<b>17,00</b>
11 Wagirpandan	-	15,00	-	-	-	15,00
<b>Jumlah</b>		77,00				77,00

Sumber data : Kantor Desa di Kecamatan Rowokele

Lanjutan

Desa	Pasang surut (Ha)					
	Dalam setahun ditanami padi			Tidak ditanami padi	Sementara tidak diusahakan	Jumlah
	Tiga kali	Dua kali	Sekali			
(1)	(2)	(3)	(4)	(5)	(6)	(7)
1 Redisari	-	-	-	-	-	-
2 Kalisari	-	-	-	-	-	-
3 Pringtutul	-	-	-	-	-	-
4 Rowokele	-	-	-	-	-	-
5 Bumiagung	-	-	-	-	-	-
6 Jatiluhur	-	-	-	-	-	-
7 Kretek	-	-	-	-	-	-
8 Sukomulyo	-	-	-	-	-	-
9 Giyanti	-	-	-	-	-	-
10 Wonoharjo	-	-	-	-	-	-
11 Wagirpandan	-	-	-	-	-	-
<b>Jumlah</b>						

Sumber data : Kantor Desa di Kecamatan Rowokele

Tabel : 1.4      **Luas Lahan Kering di Kecamatan Rowokele, 2018**

Desa	Peruntukan (Ha)		Jumlah
	Untuk pertanian	Bukan untuk pertanian	
(1)	(2)	(3)	(4)
01 Redisari	94	68	<b>162</b>
02 Kalisari	363	262	<b>625</b>
03 Pringtutul	143	104	<b>247</b>
04 Rowokele	86	63	<b>149</b>
05 Bumiagung	161	117	<b>278</b>
06 Jatiluhur	75	54	<b>129</b>
07 Kretek	160	116	<b>276</b>
08 Sukomulyo	197	142	<b>339</b>
09 Giyanti	462	334	<b>796</b>
10 Wonoharjo	489	354	<b>843</b>
11 Wagirpandan	333	241	<b>574</b>
<b>Jumlah</b>	<b>2564</b>	<b>1854</b>	<b>4418</b>

Sumber data : Kantor Desa di Kecamatan Rowokele

Tabel : 1.5 Luas Lahan Bukan Sawah di Kecamatan Rowokele, 2018

Desa	Peruntukan (Ha)				
	Tegalan/ Kebun	Ladang/ Huma	Perkebunan	Ditanami pohon/ Hutan rakyat	Tambak
(1)	(2)	(3)	(4)	(5)	(6)
1 Redisari	42,1	-	24,3	79,0	-
2 Kalisari	162,5	-	93,7	63,0	-
3 Pringtutul	64,2	-	37,0	-	-
4 Rowokele	38,8	-	22,3	-	-
5 Bumiagung	72,3	-	41,7	-	-
6 Jatiluhur	33,5	-	19,3	-	-
7 Kretek	71,8	-	41,4	-	-
8 Sukomulyo	88,2	-	50,8	-	-
9 Giyanti	207,0	-	119,3	79,0	-
10 Wonoharjo	219,2	-	126,3	156,0	-
11 Wagirpandan	149,3	-	86,0	65,0	-
<b>Jumlah</b>	<b>1149,0</b>	<b>-</b>	<b>662,0</b>	<b>442,0</b>	<b>-</b>

Sumber data : Kantor Desa di Kecamatan Rowokele

Lanjutan

Desa	Peruntukan (Ha)			
	Kolam/Tebat/ Empang	Padang pengembalaan/ Rumput	Sementara tidak diusahakan	Lainnya
(1)	(2)	(3)	(4)	(5)
1 Redisari	0,3	-	-	11,1
2 Kalisari	1,0	-	-	43,0
3 Pringtutul	0,4	-	-	17,0
4 Rowokele	0,2	-	-	10,3
5 Bumiagung	0,4	-	-	19,1
6 Jatiluhur	0,2	-	-	8,9
7 Kretek	0,4	-	-	19,0
8 Sukomulyo	0,5	-	-	23,3
9 Giyanti	1,3	-	-	54,8
10 Wonoharjo	1,3	-	-	58,0
11 Wagirpandan	0,9	-	-	39,5
<b>Jumlah</b>	<b>7,0</b>			<b>304,0</b>

Sumber data : Kantor Desa di Kecamatan Rowokele

Tabel : 1.6 Luas Lahan Bukan Sawah di Kecamatan Rowokele, 2018

Desa	Peruntukan (Ha)			
	Rumah/Bangunan dan lahan sekitarnya	Hutan Negara	Rawa-rawa (tidak ditanami)	Lainnya
(1)	(2)	(3)	(4)	(5)
1 Redisari	40,4	-	-	6,4
2 Kalisari	156,0	219	-	24,8
3 Pringtutul	61,7	-	-	9,8
4 Rowokele	37,2	-	-	5,9
5 Bumiagung	69,4	-	-	11,0
6 Jatiluhur	32,2	-	-	5,1
7 Kretek	68,9	-	-	10,9
8 Sukomulyo	84,6	-	-	13,4
9 Giyanti	198,7	-	-	31,5
10 Wonoharjo	210,5	357	-	33,4
11 Wagirpandan	143,3	-	-	22,7
<b>Jumlah</b>	<b>1103,0</b>	<b>576,00</b>	<b>-</b>	<b>175,0</b>

Sumber data : Kantor Desa di Kecamatan Rowokele

Tabel : 1.7 **Kondisi Geografis dan Ketinggian Dari Permukaan Laut, 2018**

Desa	Kondisi Geografis Wilayah	
	Kondisi Geografis Wilayah	Ketinggian Tempat Dari Permukaan Laut (Mdpl)
(1)	(2)	(3)
1 Redisari	Lereng	20
2 Kalisari	Lereng	24
3 Pringtutul	Dataran	16
4 Rowokele	Dataran	15
5 Bumiagung	Dataran	15
6 Jatiluhur	Dataran	15
7 Kretek	Dataran	16
8 Sukomulyo	Dataran	18
9 Giyanti	Lereng	25
10 Wonoharjo	Lereng	28
11 Wagirpandan	Lereng	25

**Tabel : 1.8** Jarak Ddari Kantor Desa Ke Kantor Kecamatan dan Kantor Kabupaten, 2018

Desa	Jarak (Km)	
	Ibu Kota Kabupaten	Ibu Kota Kecamatan
	(1)	(2)
1 Redisari	33	4
2 Kalisari	40	5
3 Pringtutul	39	2
4 Rowokele	35	1
5 Bumiagung	32	3
6 Jatiluhur	32	7
7 Kretek	28	8
8 Sukomulyo	28	9
9 Giyanti	40	12
10 Wonoharjo	34	8
11 Wagirpandan	35	15

*Sumber data : Kantor Desa di Kecamatan Rowokele*





2019

# BAB II

## PEMERINTAHAN

<https://kebumenkab.bps.go.id>



## BAB II. PEMERINTAHAN

Dalam bab ini akan dibahas secara global hal yang berkaitan dengan tata pemerintahan baik untuk tingkat desa maupun satuan lingkungan setempat terkecil. Setiap Kecamatan dalam melaksanakan pembangunan di suatu daerah diperlukan pemerintahan desa, demikian juga di Kecamatan Rowokele, Kecamatan Rowokele terdiri dari 11 desa , yang semua desa berklasifikasi pedesaan.

Selain Pemerintahan Desa, juga terdapat lembaga desa BPD dan LKMD , BPD berjumlah 115 orang, yang terbagi rata-rata 11 orang setiap desa. Untuk LKMD se kecamatan berjumlah 143 orang, yang secara rata terbagi 13 orang tiap desa. Seluruh desa di kecamatan Rowokele masih menggunakan istilah pedukuhan Dusun sebagai satuan lingkungan terkecil di tiap desa, selain itu RT dan RW juga masih dipakai.

Dari data terakhir di Kecamatan, Jumlah RT (rukun tetangga) ada 327 RT. Desa Giyanti merupakan desa dengan jumlah Rt terbanyak dengan jumlah 53 RT, semetara desa Jatiluhur merupakan desa yang mempunyai RT paling sedikit dengan 13 RT.

Jumlah RW di Kecamatan Rowokele terbanyak ada didesa Wonoharjo dengan jumlah 15 RW, dan Dua desa yakni Desa Pringtutul dan Desa Jatiluhur mempunyai RW paling sedikit dengan hanya 3 RW.

Tabel : 2.1 Banyaknya RT dan RW di Kecamatan Rowokele, 2018

Desa	RW	RT
(1)	(2)	(3)
1 Redisari	6	30
2 Kalisari	4	27
3 Pringtutul	3	26
4 Rowokele	4	25
5 Bumiagung	4	26
6 Jatiluhur	3	13
7 Kretek	5	24
8 Sukomulyo	6	36
9 Giyanti	7	53
10 Wonoharjo	15	42
11 Wagirpandan	4	25
<b>Jumlah</b>	<b>61</b>	<b>327</b>

Sumber data : Kantor Desa di Kecamatan Rowokele

Tabel : 2.2 Banyaknya Desa di Kecamatan Rowokele, 2018

Desa	Kepala Desa	Sekretaris Desa	Kepala Seksi	Kepala Dusun	Jumlah
(1)	(2)	(3)	(4)	(5)	(6)
1 Redisari	1	1	5	6	13
2 Kalisari	1	1	5	4	11
3 Pringtutul	1	1	5	3	10
4 Rowokele	1	1	5	4	11
5 Bumiagung	1	1	5	4	11
6 Jatiluhur	1	1	5	3	10
7 Kretek	1	1	5	5	12
8 Sukomulyo	1	1	4	6	12
9 Giyanti	1	1	5	7	14
10 Wonoharjo	1	1	5	7	14
11 Wagirpandan	1	1	5	4	11
<b>Jumlah</b>	11	11	54	53	129

Sumber data : Kantor Desa di Kecamatan Rowokele

**Tabel : 2.3 Banyaknya Anggota Hansip dan Gardu Keamanan Di Kecamatan Rowokele, 2018**

Desa	Jumlah Anggota Hansip		Pos/Gardu Keamanan
	Pria	Jumlah	
(1)	(2)	(4)	(5)
1 Redisari	27	22	7
2 Kalisari	24	24	6
3 Pringtutul	36	36	5
4 Rowokele	44	44	6
5 Bumiagung	29	29	6
6 Jatiluhur	11	11	6
7 Kretek	15	15	7
8 Sukomulyo	28	28	8
9 Giyanti	24	24	7
10 Wonoharjo	36	36	12
11 Wagirpandan	32	32	6
<b>Jumlah</b>	<b>306</b>	<b>301</b>	<b>76</b>

Sumber data : Kantor Desa di Kecamatan Rowokele

# BAB III

## KEPENDUDUKAN

ROWOKELE

<https://kebumenkab.bps.go.id>





**BAB III. PENDUDUK**

Berdasarkan Registrasi Penduduk di Kecamatan Rowokele sampai bulan Desember 2019 sebanyak 42.626 jiwa, terdiri dari penduduk laki-laki sebanyak 21.059 jiwa dan penduduk perempuan sebanyak 21.567 jiwa.

Perbandingan penduduk laki-laki dan perempuan dapat dilihat dari angka jenis kelamin (sex ratio) yang menunjukkan angka 97, ini dapat berarti setiap 100 penduduk perempuan berbanding dengan 97 penduduk laki-laki yang dapat diartikan bahwa penduduk perempuan lebih banyak dibanding penduduk laki-laki.

Jumlah rumahtangga yang ada di kecamatan Rowokele sebanyak 11.669. Jumlah penduduk terbesar ada di desa Wonoharjo yaitu sebanyak 5.836, karena memang Wonoharjo merupakan desa dengan wilayah terluas di kecamatan Rowokele. Rata-rata penduduk per rumahtangga di wilayah kecamatan Rowokele sebanyak 4 orang/ jiwa.

Tabel : 3.1 Luas Wilayah (Km<sup>2</sup>), Banyaknya Rumah Tangga, Penduduk dan Rata-rata Penduduk Per Rumah Tangga, 2018

Desa	Luas (Km <sup>2</sup> )	Banyaknya		Rata-rata Penduduk
		Rumah-tangga	Penduduk	Rumah-tangga
(1)	(2)	(3)	(4)	(5)
1 Redisari	264	970	3 248	12
2 Kalisari	649	843	3 071	5
3 Pringtutul	439	1 174	3 975	9
4 Rowokele	241	990	3 562	15
5 Bumiagung	301	987	3 736	12
6 Jatiluhur	200	645	2 368	12
7 Kretek	406	833	2 918	7
8 Sukomulyo	491	1 329	5 073	10
9 Giyanti	848	1 416	5 224	6
10 Wonoharjo	936	1 528	5 836	6
11 Wagirpandan	604	954	3 615	6
<b>Jumlah/ Total</b>	5 379	11 669	42 626	9

Sumber data : BPS Kabupaten Kebumen

Tabel : 3.2 Penduduk Kecamatan Rowokele Laki-laki dan Perempuan, dan Sex Ratio, 2018

Desa	Banyaknya Penduduk			Sex Ratio
	Laki-laki	Perempuan	Jumlah	
(1)	(2)	(3)	(4)	(5)
1 Redisari	1 573	1 675	3 248	106
2 Kalisari	1 504	1 567	3 071	104
3 Pringtutul	1 971	2 004	3 975	102
4 Rowokele	1 730	1 832	3 562	106
5 Bumiagung	1 837	1 899	3 736	103
6 Jatiluhur	1 171	1 197	2 368	102
7 Kretek	1 440	1 478	2 918	103
8 Sukomulyo	2 522	2 551	5 073	101
9 Giyanti	2 569	2 655	5 224	103
10 Wonoharjo	2 915	2 921	5 836	100
11 Wagirpandan	1 827	1 788	3 615	98
<b>Jumlah/ Total</b>	21 059	21 567	42 626	103

Sumber data : BPS Kabupaten Kebumen

Tabel : 3.3 Banyaknya Kelahiran di Kecamatan Rowokele, 2018

Desa	Jenis Kelamin		Jumlah
	Laki-laki	Perempuan	
(1)	(2)	(3)	(4)
1 Redisari	17	23	40
2 Kalisari	18	22	40
3 Pringtutul	18	21	39
4 Rowokele	13	17	30
5 Bumiagung	16	21	37
6 Jatiluhur	25	27	52
7 Kretek	23	31	54
8 Sukomulyo	31	22	53
9 Giyanti	26	28	54
10 Wonoharjo	19	19	38
11 Wagirpandan	22	22	44
<b>Jumlah/ Total</b>	228	253	481

Sumber data : BPS Kabupaten Kebumen

Tabel : 3.4 Banyaknya Kematian di Kecamatan Rowokele, 2018

Desa	Jenis Kelamin		Jumlah <i>Total</i>
	Sex		
	Laki-laki <i>Male</i>	Perempuan <i>Female</i>	
(1)	(2)	(3)	(4)
1 Redisari	16	12	28
2 Kalisari	11	5	16
3 Pringtutul	16	18	34
4 Rowokele	16	13	29
5 Bumiagung	20	19	39
6 Jatiluhur	7	14	21
7 Kretek	19	24	43
8 Sukomulyo	21	23	44
9 Giyanti	18	21	39
10 Wonoharjo	19	22	41
11 Wagirpandan	19	21	40
<b>Jumlah/ Total</b>	182	192	374

Sumber data : BPS Kabupaten Kebumen

Tabel : 3.5 Banyaknya Penduduk Yang Datang di Kecamatan Rowokele, 2018

Desa	Jenis Kelamin		Jumlah
	Laki-laki	Perempuan	
(1)	(2)	(3)	(4)
1 Redisari	8	11	19
2 Kalisari	8	6	14
3 Pringtutul	9	18	27
4 Rowokele	22	14	36
5 Bumiagung	21	9	30
6 Jatiluhur	16	16	32
7 Kretek	18	21	39
8 Sukomulyo	22	23	45
9 Giyanti	21	22	43
10 Wonoharjo	19	18	37
11 Wagirpandan	20	21	41
<b>Jumlah/ Total</b>	184	179	363

Sumber data : BPS Kabupaten Kebumen

Tabel : 3.6 Banyaknya Penduduk Yang Pergi di Kecamatan Rowokele, 2018

Desa	Jenis Kelamin		Jumlah
	Laki-laki	Perempuan	
(1)	(2)	(3)	(4)
1 Redisari	6	8	14
2 Kalisari	7	5	12
3 Pringtutul	12	10	22
4 Rowokele	12	7	19
5 Bumiagung	14	17	31
6 Jatiluhur	21	20	41
7 Kretek	26	21	47
8 Sukomulyo	21	22	43
9 Giyanti	19	15	34
10 Wonoharjo	18	21	39
11 Wagirpandan	21	10	31
<b>Jumlah/ Total</b>	177	156	333

Sumber data : BPS Kabupaten Kebumen



Tabel : 3.7 Angka Kelahiran Kasar Di Kecamatan Rowokele, 2018

Desa	Penduduk Pertengahan Tahun	Kelahiran	Jumlah
(1)	(2)	(3)	(4)
1 Redisari	3248	40	12
2 Kalisari	3071	40	13
3 Pringtutul	3975	39	10
4 Rowokele	3562	30	8
5 Bumiagung	3736	37	10
6 Jatiluhur	2368	52	22
7 Kretek	2918	54	19
8 Sukomulyo	5073	53	10
9 Giyanti	5224	54	10
10 Wonoharjo	5836	38	7
11 Wagirpandan	3615	44	12
<b>Jumlah/ Total</b>	42626	481	11

Sumber data : BPS Kabupaten Kebumen

Tabel : 3.8 Angka Kematian Kasar Di Kecamatan Rowokele, 2018

Desa	Penduduk Pertengahan Tahun	Kematian	Angka Kematian Kasar
(1)	(2)	(3)	(4)
1 Redisari	3248	27	8
2 Kalisari	3071	15	5
3 Pringtutul	3975	36	9
4 Rowokele	3562	27	8
5 Bumiagung	3736	34	9
6 Jatiluhur	2368	22	9
7 Kretek	2918	39	13
8 Sukomulyo	5073	38	7
9 Giyanti	5224	34	7
10 Wonoharjo	5836	29	5
11 Wagirpandan	3615	28	8
<b>Jumlah/ Total</b>	42626	329	8

Sumber data : BPS Kabupaten Kebumen

Tabel : 3.9      **Pertumbuhan Penduduk Di Kecamatan Rowokele, 2018**

Desa	Jumlah Penduduk		Pertumbuhan	
	2017	2018	Jiwa	Persen
(1)	(2)	(3)	(4)	(5)
1 Redisari	3242	3248	6	0,18
2 Kalisari	3066	3071	5	0,16
3 Pringtutul	3969	3975	6	0,15
4 Rowokele	3557	3562	5	0,14
5 Bumiagung	3731	3736	5	0,13
6 Jatiluhur	2363	2368	5	0,21
7 Kretek	2911	2918	7	0,24
8 Sukomulyo	5066	5073	7	0,14
9 Giyanti	5219	5224	5	0,10
10 Wonoharjo	5831	5836	5	0,09
11 Wagirpandan	3611	3615	4	0,11
<b>Jumlah/ Total</b>	42566	42626	5	0,15

Sumber data : BPS Kabupaten Kebumen

Tabel : 3.10 Penduduk Kecamatan Rowokele Anak-anak dan Dewasa Dirinci Jenis Kelamin, 2018

Desa	Anak-anak		Dewasa		Jumlah	
	Laki-laki	Perempuan	Laki-laki	Perempuan	Laki-laki	Perempuan
	(1)	(2)	(3)	(4)	(5)	(6)
1 Redisari	381	356	1 192	1 319	1 573	1 675
2 Kalisari	437	399	1 067	1 168	1 504	1 567
3 Pringtutul	490	470	1 481	1 534	1 971	2 004
4 Rowokele	469	437	1 261	1 395	1 730	1 832
5 Bumiagung	536	492	1 301	1 407	1 837	1 899
6 Jatiluhur	264	276	907	921	1 171	1 197
7 Kretek	413	367	1 027	1 111	1 440	1 478
8 Sukomulyo	678	632	1 844	1 919	2 522	2 551
9 Giyanti	685	655	1 884	2 000	2 569	2 655
10 Wonoharjo	795	765	2 120	2 156	2 915	2 921
11 Wagirpandan	481	435	1 346	1 353	1 827	1 788
<b>Jumlah/ Total</b>	5 629	5 284	15 430	16 283	21 059	21 567

Sumber data : BPS Kabupaten Kebumen

Tabel : 3.11 **Umur Tunggal Penduduk Kecamatan Rowokele Laki-laki dan Perempuan**

Umur	Penduduk		
	Laki-laki	Perempuan	Jumlah
(1)	(2)	(3)	(4)
0	375	392	767
1	376	377	753
2	378	365	743
3	380	356	736
4	381	351	732
5	382	348	730
6	382	346	728
7	382	346	728
8	381	347	728
9	379	348	727
10	376	349	725
11	373	352	725
12	368	349	717
13	362	338	700
14	354	320	674
15	347	304	651
16	287	287	574
17	274	274	548
18	268	268	536
19	266	266	532

Sumber data : BPS Kabupaten Kebumen

Lanjutan

Umur	Penduduk		
	Laki-laki	Perempuan	Jumlah
(1)	(2)	(3)	(4)
20	264	264	528
21	262	262	524
22	259	259	518
23	256	256	512
24	252	252	504
25	250	250	500
26	248	248	496
27	246	246	492
28	243	243	486
29	240	240	480
30	237	237	474
31	206	235	441
32	208	237	445
33	217	247	464
34	231	263	494
35	245	276	521
36	258	293	551
37	270	307	577
38	278	313	591

Sumber data : BPS Kabupaten Kebumen

## PENDUDUK

Lanjutan

Umur	Penduduk		
	Laki-laki	Perempuan	Jumlah
(1)	(2)	(3)	(4)
39	283	316	599
40	288	319	607
41	292	324	616
42	297	327	624
43	302	330	632
44	307	333	640
45	311	335	646
46	314	336	650
47	314	335	649
48	309	332	641
49	301	327	628
50	292	321	613
51	282	315	597
52	275	309	584
53	273	305	578
54	274	301	575
55	274	297	571
56	275	294	569
57	271	285	556

Sumber data : BPS Kabupaten Kebumen

Lanjutan

Umur	Penduduk		
	Laki-laki	Perempuan	Jumlah
(1)	(2)	(3)	(4)
58	260	269	529
59	244	249	493
60	229	228	457
61	213	208	421
62	200	192	392
63	191	183	374
64	184	180	364
65	176	175	351
66	169	169	338
67	160	164	324
68	152	159	311
69	143	152	295
70	132	145	277
71	122	137	259
72	110	126	236
73	97	113	210
74	82	98	180
75+	879	968	1847

Sumber data : BPS Kabupaten Kebumen



Tabel : 3.12 Penduduk Kecamatan Rowokele Menurut Kelompok Umur dan Jenis Kelamin, 2018

Desa	Kelompok Umur					
	0 - 4 Tahun		5 - 9 Tahun		10 - 14 Tahun	
	Laki-laki	Perempuan	Laki-laki	Perempuan	Laki-laki	Perempuan
(1)	(2)	(3)	(4)	(5)	(6)	(7)
01 Redisari	133	116	124	113	124	127
02 Kalisari	148	151	132	125	157	123
03 Pringtutul	168	150	156	169	166	151
04 Rowokele	150	144	169	152	150	141
05 Bumiagung	176	158	168	157	192	177
06 Jatiluhur	79	101	88	88	97	87
07 Kretek	145	130	138	116	130	121
08 Sukomulyo	217	202	224	189	237	241
09 Giyanti	229	241	241	214	215	200
10 Wonoharjo	273	289	297	250	225	226
11 Wagirpandan	172	159	169	162	140	114
<b>Jumlah/ Total</b>	<b>1.890</b>	<b>1.841</b>	<b>1.906</b>	<b>1.735</b>	<b>1.833</b>	<b>1.708</b>

Sumber data : BPS Kabupaten Kebumen

Lanjutan

Desa	Kelompok Umur					
	15 - 19 Tahun		20 - 24 Tahun		25 - 29 Tahun	
	Laki-laki	Perempuan	Laki-laki	Perempuan	Laki-laki	Perempuan
(1)	(8)	(9)	(11)	(12)	(14)	(15)
01 Redisari	139	121	104	86	72	97
02 Kalisari	97	113	104	97	68	96
03 Pringtutul	162	106	109	108	91	94
04 Rowokele	152	151	82	102	81	97
05 Bumiagung	146	142	109	95	85	101
06 Jatiluhur	102	117	135	115	99	69
07 Kretek	93	82	78	70	53	80
08 Sukomulyo	228	184	131	143	116	119
09 Giyanti	177	116	124	168	147	147
10 Wonoharjo	198	151	191	185	174	205
11 Wagirpandan	134	116	137	124	114	122
<b>Jumlah/ Total</b>	<b>1.628</b>	<b>1.399</b>	<b>1.304</b>	<b>1.293</b>	<b>1.100</b>	<b>1.227</b>

Sumber data : BPS Kabupaten Kebumen

## PENDUDUK

Lanjutan

Desa	Kelompok Umur					
	30 - 34 Tahun		35 - 39 Tahun		40 - 44 Tahun	
	Laki-laki	Perempuan	Laki-laki	Perempuan	Laki-laki	Perempuan
(1)	(16)	(17)	(18)	(19)	(20)	(21)
01 Redisari	78	94	96	120	114	152
02 Kalisari	71	103	101	130	122	109
03 Pringtutul	91	110	142	157	148	160
04 Rowokele	92	101	115	128	109	128
05 Bumiagung	79	107	111	115	121	137
06 Jatiluhur	56	56	70	83	79	91
07 Kretek	78	91	101	100	93	107
08 Sukomulyo	124	128	149	178	183	204
09 Giyanti	127	149	150	164	158	184
10 Wonoharjo	165	168	192	201	223	238
11 Wagirpandan	109	112	107	129	136	123
<b>Jumlah/ Total</b>	<b>1.070</b>	<b>1.219</b>	<b>1.334</b>	<b>1.505</b>	<b>1.486</b>	<b>1.633</b>

Sumber data : BPS Kabupaten Kebumen

Lanjutan

Desa	Kelompok Umur					
	45 - 49 Tahun		50 - 54 Tahun		55 - 59 Tahun	
	Laki-laki	Perempuan	Laki-laki	Perempuan	Laki-laki	Perempuan
(1)	(22)	(23)	(24)	(25)	(26)	(27)
01 Redisari	123	153	111	135	124	113
02 Kalisari	116	119	92	97	81	86
03 Pringtutul	158	160	140	153	122	144
04 Rowokele	137	132	111	128	98	127
05 Bumiagung	114	141	125	131	112	109
06 Jatiluhur	83	80	67	80	62	70
07 Kretek	119	113	108	114	79	76
08 Sukomulyo	193	191	166	198	158	160
09 Giyanti	163	221	204	204	201	233
10 Wonoharjo	203	214	180	210	173	169
11 Wagirpandan	140	141	92	101	114	107
<b>Jumlah/ Total</b>	1.549	1.665	1.396	1.551	1.324	1.394

Sumber data : BPS Kabupaten Kebumen

Lanjutan

Desa	Kelompok Umur					
	60 - 64 Tahun		65 - 69 Tahun		70 - 74 Tahun	
	Laki-laki	Perempuan	Laki-laki	Perempuan	Laki-laki	Perempuan
(1)	(28)	(29)	(30)	(31)	(32)	(33)
01 Redisari	82	79	60	47	44	51
02 Kalisari	68	81	51	37	35	31
03 Pringtutul	102	130	89	91	57	56
04 Rowokele	93	100	63	70	55	56
05 Bumiagung	104	78	54	72	52	68
06 Jatiluhur	53	42	43	46	17	23
07 Kretek	60	64	49	76	43	47
08 Sukomulyo	99	98	106	79	59	78
09 Giyanti	159	133	129	118	70	94
10 Wonoharjo	110	105	96	107	67	71
11 Wagirpandan	87	81	60	76	44	44
<b>Jumlah/ Total</b>	1.017	991	800	819	543	619

Sumber data : BPS Kabupaten Kebumen

Lanjutan

Desa	Kelompok Umur		Jumlah		
	75 Tahun Keatas		Laki-laki	Perempuan	Lk+Pr
	Laki-laki	Perempuan			
	(1)	(34)	(35)	(36)	(37)
01 Redisari	45	71	1.573	1.675	3248
02 Kalisari	61	69	1.504	1.567	3071
03 Pringtutul	70	65	1.971	2.004	3975
04 Rowokele	73	75	1.730	1.832	3562
05 Bumiagung	89	111	1.837	1.899	3736
06 Jatiluhur	41	49	1.171	1.197	2368
07 Kretek	73	91	1.440	1.478	2918
08 Sukomulyo	132	159	2.522	2.551	5073
09 Giyanti	75	69	2.569	2.655	5224
10 Wonoharjo	148	132	2.915	2.921	5836
11 Wagirpandan	72	77	1.827	1.788	3615
<b>Jumlah/ Total</b>	<b>879</b>	<b>968</b>	<b>21.059</b>	<b>21.567</b>	<b>42.626</b>

Sumber data : BPS Kabupaten Kebumen

Tabel : 3.13

**Penduduk Kecamatan Rowokele Dirinci Usia Produktif, Usia Tidak Produktif dan Angka Ketergantungan**

Desa	Jumlah Penduduk		Angka Ketergantungan (kol 3/kol 2) x 100%
	Usia Produktif (15-64 Th)	Usia Tidak Produktif (0-14Th & 65Th+)	
(1)	(2)	(3)	(4)
01 Redisari	2208	1048	47
02 Kalisari	1963	1100	56
03 Pringtutul	2595	1379	53
04 Rowokele	2281	1285	56
05 Bumiagung	2269	1461	64
06 Jatiluhur	1622	739	46
07 Kretek	1771	1151	65
08 Sukomulyo	3175	1902	60
09 Giyanti	3330	1900	57
10 Wonoharjo	3678	2157	59
11 Wagirpandan	2336	1276	55
<b>Jumlah/ Total</b>	27228	15398	

Sumber data : BPS Kabupaten Kebumen

Tabel : 3.14 **Penduduk Usia Sekolah Di Kecamatan Rowokele Menurut Kelompok Umur**

Des	Kelompok Usia Sekolah					
	5-6 Th	7-12 Th	13-15 Th	16-18 Th	19-24 Th	Jumlah
	(1)	(2)	(3)	(4)	(5)	(6)
Laki-laki	764	2.259	1.063	829	1.559	6.474
Perempuan	694	2.091	962	829	1.559	6.135

Sumber data : BPS Kabupaten Kebumen



## PENDUDUK

Tabel : 3.15

### JUMLAH PUS PESERTA KB DI KECAMATAN ROWOKELE DIRINCI MENURUT METODE KONTRASEPSI YANG DIPERGUNAKAN PER DESA/KELURAHAN

Desa/ Kelurahan <i>Villages</i>	Metode Kontrasepsi <i>Method of Contraception</i>			
	IUD	MOP	MOW	Implant/Susuk
(1)	(2)	(3)	(4)	(5)
01 Redisari	12	4	8	322
02 Kalisari	8	12	6	269
03 Pringtutul	12	5	6	288
04 Rowokele	21	2	12	290
05 Bumiagung	18	4	12	242
06 Jatiluhur	12	4	14	168
07 Kretek	45	9	21	188
08 Sukomulyo	49	3	19	451
09 Giyanti	8	17	20	370
10 Wonoharjo	98	2	21	395
11 Wagirpandan	32	6	12	298
<b>Jumlah/ Total</b>	315	68	151	3281

Sumber data : Dinas Sosial dan PPKB Kabupaten Kebumen

**LANJUTAN/**

(Continued)

Desa/ Kelurahan <i>Villages</i>	Metode Kontrasepsi <i>Method of Contraception</i>			Jumlah <i>Total</i>
	Suntik	Pil	Kondom & Tissue KB	
(1)	(6)	(7)	(8)	(9)
01 Redisari	328	62	19	755
02 Kalisari	267	76	11	649
03 Pringtutul	269	141	13	734
04 Rowokele	289	58	11	683
05 Bumiagung	247	79	9	611
06 Jatiluhur	161	49	10	418
07 Kretek	188	77	12	540
08 Sukomulyo	447	193	26	1.188
09 Giyanti	366	129	9	919
10 Wonoharjo	392	127	32	1.067
11 Wagirpandan	224	144	16	732
<b>Jumlah/ Total</b>	3178 0	1135 0	168 0	8296

Sumber data : Dinas Sosial dan PPKB Kabupaten Kebumen



# BAB IV

# SOSIAL

ROWOKELE

<https://kebumenkab.bps.go.id>



## **.BAB IV. SOSIAL**

Dalam bab ini akan dibahas banyak hal, khususnya terkait dengan data sosial, yang terdiri dari Pendidikan, Kesehatan, tempat peribadatan dan lainnya.

### **a. Pendidikan**

Pendidikan merupakan hal sangat penting dalam perkembangan pembangunan dan kebutuhan ketenaga kerjaan, hal ini sesuai dengan aturan pemerintah yang mewajibkan warganya berpendidikan minimal sembilan tahun, atau sampai SLTA.

Meskipun Kecamatan Rowokele berada di ujung barat Kabupaten Kebumen, tetap mendapat perhatian yang cukup besar dari Pemerintah Daerah, ini terbukti dari sarana dan prasarana pendidikan yang ada di Kecamatan Rowokele hampir lengkap, mulai dari pendidikan Prasekolah sampai SLTA.

Jumlah TK/ RA di Kecamatan Rowokele sebanyak 24 sekolah, dengan jumlah terbanyak ada di Desa Rowokele. Meskipun masih berstatus swasta namun sudah cukup membantu warga khususnya dalam memberikan pelayanan di bidang pendidikan anak usia dini, dan prasekolah, sehingga anak menjadi lebih siap sebelum memasuki sekolah dasar.

Jumlah SD sebanyak 31 SDN dan 5 Madrasah Ibtidaiyah. Jumlah SD terbanyak ada di Desa Giyanti dengan 5 sekolah, dan jumlah SD paling sedikit sebanyak 1 sekolah di Desa Jatiluhur. Untuk tingkat SLTP ada 3 SLTP Negeri dan 4 SLTP Swasta. Untuk tingkat SLTA ada 1 SLTA Negeri dan 2 SMK Swasta.

Tabel : 4.1 **Banyaknya Taman Kanak-kanak dan Guru Di Kecamatan Rowokele**

Desa	Sekolah	Murid		Guru	
		Laki-laki	Peremp	Laki-laki	Peremp
(1)	(2)	(3)	(4)	(5)	(6)
1 Redisari	2	21	26	0	2
2 Kalisari	1	13	21	0	1
3 Pringtutul	2	22	29	0	2
4 Rowokele	3	24	37	0	4
5 Bumiagung	2	23	24	0	3
6 Jatiluhur	1	13	20	0	2
7 Kretek	1	12	22	0	2
8 Sukomulyo	3	25	34	0	2
9 Giyanti	1	11	15	0	2
10 Wonoharjo	1	22	13	0	1
11 Wagirpandan	1	12	16	0	1
<b>Jumlah</b>	18	198	257	0	22

Sumber data : BPS Kabupaten Kebumen

Tabel : 4.2 **Banyaknya Roudhlatul Athfal, Murid Laki-laki dan Perempuan Serta Banyaknya Guru Di Kecamatan Rowokele, 2018**

Desa	Sekolah	M u r i d			Guru	Jumlah
		Laki-laki	Perempuan			
(1)	(2)	(3)	(4)	(6)	(7)	
1 Redisari	2	22	31	5	5	
2 Kalisari	-	-	-	0	-	
3 Pringtutul	1	20	9	2	2	
4 Rowokele	-	-	-	0	-	
5 Bumiagung	-	-	-	0	-	
6 Jatiluhur	-	-	-	0	-	
7 Kretek	-	-	-	0	-	
8 Sukomulyo	-	-	-	0	-	
9 Giyanti	-	-	-	0	-	
10 Wonoharjo	1	18	20	3	3	
11 Wagirpandan						
<b>Jumlah</b>	6	109	107	17	17	

Sumber data : Kemenag Kabupaten Kebumen



**Tabel : 4.3** Banyaknya SD Negeri, Murid dan Guru Di Kecamatan Rowokele, 2018

Desa	Sekolah	Murid	Guru	
				Jumlah
(1)	(2)	(3)	(4)	(5)
1 Redisari	2	107	11	11
2 Kalisari	2	217	15	15
3 Pringtutul	3	442	22	22
4 Rowokele	2	371	17	17
5 Bumiagung	3	379	23	23
6 Jatiluhur	1	107	6	6
7 Kretek	2	463	20	20
8 Sukomulyo	4	533	29	29
9 Giyanti	5	560	25	25
10 Wonoharjo	4	655	25	25
11 Wagirpandan	3	366	20	20
<b>Jumlah / Total</b>	<b>31</b>	<b>4658</b>	<b>29</b>	<b>29</b>

Sumber data : Dinas Pendidikan Kabupaten Kebumen

Tabel : 4.4 **Banyaknya MI Swasta Di Kecamatan Rowokele, 2018**

Desa	Sekolah	Murid	Lulusan	Guru	
				PNS	Jumlah
(1)	(2)	(3)	(4)	(5)	(6)
1 Redisari	-	-	-	-	-
2 Kalisari	-	-	-	-	-
3 Pringtutul	-	-	-	-	-
4 Rowokele	-	-	-	-	-
5 Bumiagung	-	-	-	-	-
6 Jatiluhur	-	-	-	-	-
7 Kretek	-	-	-	-	-
8 Sukomulyo	-	-	-	-	-
9 Giyanti	-	-	-	-	-
10 Wonoharjo	-	-	-	-	-
11 Wagirpandan	-	-	-	-	-
<b>Jumlah</b>					

Tabel : 4.5 Banyaknya MI Negeri Di Kecamatan Rowokele, 2018

Desa	Sekolah	Murid	Lulusan	Guru		
				PNS	Non PNS	Jumlah
(1)	(2)	(3)	(4)	(5)	(6)	(7)
1 Redisari	-	-	0	-	-	-
2 Kalisari	-	-	0	-	-	-
3 Pringtutul	-	-	0	-	-	-
4 Rowokele	-	-	0	-	-	-
5 Bumiagung	-	-	0	-	-	-
6 Jatiluhur	-	-	0	-	-	-
7 Kretek	-	-	0	-	-	-
8 Sukomulyo	-	-	0	-	-	-
9 Giyanti	-	-	0	-	-	-
10 Wonoharjo	-	-	0	-	-	-
11 Wagirpandan	-	-	0	-	-	-
<b>Jumlah/ Total</b>	-	-	-	-	-	-

Tabel : 4.6

**Banyaknya Madrasah Ibtidaiyah (MI) Negeri Di Kecamatan Rowokele, 2018**

Desa	Sekolah	Murid		
			Non PNS	Jumlah
(1)	(2)	(3)	(4)	(5)
1 Redisari	2	225	19	<b>19</b>
2 Kalisari	1	190	9	<b>9</b>
3 Pringtutul		0	0	<b>0</b>
4 Rowokele	1	191	9	<b>9</b>
5 Bumiagung	0	0	0	<b>0</b>
6 Jatiluhur	0	0	0	<b>0</b>
7 Kretek	0	0	0	<b>0</b>
8 Sukomulyo	0	0	0	<b>0</b>
9 Giyanti	0	0	0	<b>0</b>
10 Wonoharjo	0	0	0	<b>0</b>
11 Wagirpandan	1	138	8	<b>8</b>
<b>Jumlah</b>	5	744	45	<b>45</b>

Sumber data : BPS Kabupaten Kebumen

Tabel : 4.7 **Banyaknya SLTP Negeri, Murid dan Guru Di Kecamatan Rowokele, 2018**

Desa	Sekolah	Murid		
			Guru	Jumlah
(1)	(2)	(3)	(4)	(5)
1 Redisari	-	-	-	-
2 Kalisari	-	-	-	-
3 Pringtutul	-	-	-	-
4 Rowokele	1	754	33	33
5 Bumiagung	-	-	-	-
6 Jatiluhur	-	-	-	-
7 Kretek	-	-	-	-
8 Sukomulyo	-	-	-	-
9 Giyanti	-	-	-	-
10 Wonoharjo	1	834	17	17
11 Wagirpandan	-	-	-	-
Jumlah/ Total	2	1588	50	50

Tabel : 4.8 Banyaknya SLTP Swasta, Murid dan Guru Di Kecamatan Rowokele, 2018

Desa	Sekolah	Murid	Guru	
			Non PNS	Jumlah
(1)	(2)	(3)	(4)	(5)
1 Redisari	-	-	-	-
2 Kalisari	-	-	-	-
3 Pringtutul	-	-	-	-
4 Rowokele	-	-	-	-
5 Bumiagung	-	-	-	-
6 Jatiluhur	-	-	-	-
7 Kretek	-	-	-	-
8 Sukomulyo	1	208	10	10
9 Giyanti	-	-	-	-
10 Wonoharjo	-	-	-	-
11 Wagirpandan	-	-	-	-
Jumlah/ Total	1	208	10	10

Tabel : 4.9

**Banyaknya Madrasah Tsanawiyah (MTs) Negeri Di  
Kecamatan Rowokele**

Desa	Sekolah	Murid		
			Guru	Jumlah
(1)	(2)	(3)	(4)	(5)
1 Redisari	1	651	38	38
2 Kalisari	-	-	-	-
3 Pringtutul	-	-	-	-
4 Rowokele	-	-	-	-
5 Bumiagung	-	-	-	-
6 Jatiluhur	-	-	-	-
7 Kretek	-	-	-	-
8 Sukomulyo	-	-	-	-
9 Giyanti	-	-	-	-
10 Wonoharjo	-	-	-	-
11 Wagirpandan	-	-	-	-
<b>Jumlah/ Total</b>				

Tabel :4.10 **Banyaknya Madrasah Tsanawiyah (MTs) Swasta Di Kecamatan Rowokele, 2018**

Desa	Sekolah	Murid		
			Guru	Jumlah
(1)	(2)	(3)	(4)	(5)
1 Redisari	-	-	-	-
2 Kalisari	1	102	13	13
3 Pringtutul	-	-	-	-
4 Rowokele	-	-	-	-
5 Bumiagung	1	76	10	10
6 Jatiluhur	-	-	-	-
7 Kretek	-	-	-	-
8 Sukomulyo	-	-	-	-
9 Giyanti	-	-	-	-
10 Wonoharjo	-	-	-	-
11 Wagirpandan	1	124	17	17
<b>Jumlah/ Total</b>	<b>3</b>	<b>302</b>	<b>40</b>	<b>40</b>



Tabel : 4.11

**Banyaknya Sekolah Menengah Umum (SMU) Negeri, Murid dan Guru Di Kecamatan Rowokele, 2018**

Desa	Sekolah	Murid	Guru	
			PNS	Jumlah
(1)	(2)	(3)	(4)	(5)
1 Redisari	-	-	-	-
2 Kalisari	-	-	-	-
3 Pringtutul	-	-	-	-
4 Rowokele	1	733	46	46
5 Bumiagung	-	-	-	-
6 Jatiluhur	-	-	-	-
7 Kretek	-	-	-	-
8 Sukomulyo	-	-	-	-
9 Giyanti	-	-	-	-
10 Wonoharjo	-	-	-	-
11 Wagirpandan	-	-	-	-
Jumlah/ Total	1	733	46	46

Tabel : 4.12 **Banyaknya Sekolah Umum (SMU) Swasta Di Kecamatan Rowokele, 2018**

Desa	Sekolah	Murid	Guru	
			PNS	Jumlah
			(4)	(5)
(1)	(2)	(3)	(4)	(5)
1 Redisari	-	-	-	-
2 Kalisari	-	-	-	-
3 Pringtutul	-	-	-	-
4 Rowokele	-	-	-	-
5 Bumiagung	-	-	-	-
6 Jatiluhur	-	-	-	-
7 Kretek	-	-	-	-
8 Sukomulyo	-	-	-	-
9 Giyanti	-	-	-	-
10 Wonoharjo	-	-	-	-
11 Wagirpandan	-	-	-	-
<b>Jumlah/ Total</b>				

Tabel : 4.13

**Banyaknya Sekolah Menengah Kejuruan (SMK) Negeri Di Kecamatan Rowokele, 2018**

Desa	Sekolah	Murid	Guru	
			PNS	Jumlah
(1)	(2)	(3)	(4)	(5)
1 Redisari	-	-	-	-
2 Kalisari	-	-	-	-
3 Pringtutul	-	-	-	-
4 Rowokele	-	-	-	-
5 Bumiagung	-	-	-	-
6 Jatiluhur	-	-	-	-
7 Kretek	-	-	-	-
8 Sukomulyo	-	-	-	-
9 Giyanti	-	-	-	-
10 Wonoharjo	-	-	-	-
11 Wagirpandan	-	-	-	-
<b>Jumlah/ Total</b>				

Tabel : 4.14 **Banyaknya Sekolah Menengah Kejuruan (SMK) Swasta Di Kecamatan Rowokele**

Desa	Sekolah	Murid	Guru
(1)	(2)	(3)	(4)
1 Redisari	1	296	39
2 Kalisari	-	-	-
3 Pringtutul	-	-	-
4 Rowokele	-	-	-
5 Bumiagung	-	-	-
6 Jatiluhur	-	-	-
7 Kretek	1	186	15
8 Sukomulyo	-	-	-
9 Giyanti	-	-	-
10 Wonoharjo	-	-	-
11 Wagirpandan	-	-	-
<b>Jumlah/ Total</b>			

Tabel : 4.15

**Banyaknya Madrasah Aliyah Negeri (MA), Murid dan Guru Di Kecamatan Rowokele, 2018**

Desa	Sekolah	Murid	Guru	
			PNS	Jumlah
(1)	(2)	(3)	(4)	(5)
1 Redisari	-	-	-	-
2 Kalisari	-	-	-	-
3 Pringtutul	-	-	-	-
4 Rowokele	-	-	-	-
5 Bumiagung	-	-	-	-
6 Jatiluhur	-	-	-	-
7 Kretek	-	-	-	-
8 Sukomulyo	-	-	-	-
9 Giyanti	-	-	-	-
10 Wonoharjo	-	-	-	-
11 Wagirpandan	-	-	-	-
<b>Jumlah/ Total</b>				

Tabel : 4.16

**Banyaknya Madrasah Aliyah (MA) Swasta, Murid dan Guru  
Di Kecamatan Rowokele, 2018**

Desa	Sekolah	Murid	Guru
(1)	(2)	(3)	(4)
1 Redisari	1	24	15
2 Kalisari	-	-	-
3 Pringtutul	-	-	-
4 Rowokele	-	-	-
5 Bumiagung	-	-	-
6 Jatiluhur	-	-	-
7 Kretek	-	-	-
8 Sukomulyo	-	-	-
9 Giyanti	-	-	-
10 Wonoharjo	-	-	-
11 Wagirpandan	-	-	-
Jumlah/ Total	1	24	15

Tabel : 4.17

## Banyaknya Tempat Ibadah Di Kecamatan Rowokele, 2018

Desa	Masjid	Mushola	Gereja	Pura	Klenteng
(1)	(2)	(3)	(4)	(5)	(6)
1 Redisari	2	11	-	-	-
2 Kalisari	3	24	-	-	-
3 Pringtutul	4	23	-	-	-
4 Rowokele	5	20	-	-	-
5 Bumiagung	6	18	1	-	-
6 Jatiluhur	2	12	-	-	-
7 Kretek	5	11	-	-	-
8 Sukomulyo	6	10	-	-	-
9 Giyanti	6	12	-	-	-
10 Wonoharjo	3	19	-	-	-
11 Wagirpandan	4	26	-	-	-
<b>Jumlah/ Total</b>					

Tabel : 4.18 **Banyaknya Tenaga Kesehatan Di Kecamatan Rowokele, 2018**

Desa	Dokter	Bidan	Mantri / Perawat
(1)	(2)	(3)	(4)
1 Redisari	-	2	1
2 Kalisari	-	-	1
3 Pringtutul	-	1	1
4 Rowokele	1	1	4
5 Bumiagung	-	-	1
6 Jatiluhur	-	3	1
7 Kretek	-	1	1
8 Sukomulyo	-	1	1
9 Giyanti	-	1	1
10 Wonoharjo	-	2	1
11 Wagirpandan	-	2	1
<b>Jumlah/ Total</b>			



Tabel : 4:19

### Jumlah Rumah Tangga Menurut Fasilitas Penenerangan Di Kecamatan Rowokele

Desa	Sumber Penerangan			Jumlah
	Listrik PLN ( meteran )	Listrik PLN ( tanpa meteran )	Petromak	
(1)	(2)	(3)	(4)	(6)
1 Redisari	982	75	-	1057
2 Kalisari	765	66	-	831
3 Pringtutul	987	63	-	1050
4 Rowokele	1 088	53	-	1141
5 Bumiagung	1 092	87	-	1179
6 Jatiluhur	582	37	-	619
7 Kretek	705	56	-	761
8 Sukomulyo	1 098	86	-	1184
9 Giyanti	1 416	97	-	1513
10 Wonoharjo	1 462	112	-	1574
11 Wagirpandan	824	87	-	911
<b>Jumlah/ Total</b>				

2019

# BAB V

# PERTANIAN

<https://kebumenkab.bps.go.id>



Tabel : 5.1 **Luas Panen dan Produksi Beberapa Komoditas Di Kecamatan Rowokele, 2018**

Tanaman	LUAS PANEN	PRODUKSI
	Ha	Ton
(1)	(2)	(3)
Padi Sawah	1 899,00	11 518,95
Padi Ladang	72	388,17
Jagung	26	148,51
Ubi Kayu	91	2 244,74
Ubi Jalar	-	-
Kacang Tanah	77	92,09

Tabel : 5.2      **Produksi Buah Di Kecamatan Rowokele, 2018**

Tanaman	Jumlah Rumpun/ Pohon	Produksi
	Btg	Kwt
(1)	(2)	(3)
Pisang	8 732	4 296
Pepaya	1 707	1 309
Durian	386	352
Mangga	336	184
Jambu Biji	17	8
Rambutan	517	361

Tabel : 5.3

**Banyaknya Tanaman Perkebunan Di Kecamatan Rowokele, 2018**

Tanaman	Jumlah		Produksi	
	(Rumpun)	(btg/ Ha)	(butir)	(kwintal)
(1)	(2)	(3)	(4)	(5)
Kelapa		118 251	7 411 375	
Jenitri		9		9,255
Lada	1			4,96
Nilam		37		1 498,13
Pala	13			
Karet		121		

Ternak	Populasi
(1)	(2)
Sapi Potong	646
Kambing	14 776
Domba	2 707
Ayam Kampung	160 105
Ayam Pedaging	76 241
Itik	16 915



Sensus  
Penduduk  
2020

# DATA

## MENCERDASKAN BANGSA

ISBN 978-602-5476-45-7



**BADAN PUSAT STATISTIK  
KABUPATEN KEBUMEN**

Jl. Arungbinang No 17a Kebumen 54311 Telp/ Fax (0287)381163

Homepage : <http://kebumenkab.bps.go.id>

E-mail : [bps3305@bps.go.id](mailto:bps3305@bps.go.id)