

10 0902 3098

LABEL SEMENTARA
SENSUS BARANG 2014

Ruang	ID	Lokasi	Petugas
B2309	121-0902.1322-1	KEC II	NPU



ISSN 0852 - 0235
3324.A.0117

33240170

**KECAMATAN KOTA KENDAL
DALAM ANGKA
TAHUN 2001**



315.598
Kec.
Knd.
BPS Badan Pusat Statistik


Disusun Oleh
**MANTRI STATISTIK
KECAMATAN KOTA KENDAL**

BPS **Badan Pusat Statistik Kabupaten Kendal**
Jl. Pramuka (Komplek Perkantoran) Telp. (0294) 381461-383461
E-mail : bps3324@semarang.wasantara.net.id



ISSN 0852 - 0235
3324.A.0117

KECAMATAN KOTA KENDAL DALAM ANGKA TAHUN 2001



No. PUSTAKA : 10. 0902. 3098

M F N : 6165

MILIKI UPT. PERPUSTAKAAN M. JUK. STAT.
BPS - Jember

Disusun Oleh
MANTRI STATISTIK
KECAMATAN KOTA KENDAL


BPS *Badan Pusat Statistik Kabupaten Kendal*
Jl. Pramuka (Komplek Perkantoran) Telp. (0294) 381461-383461
E-mail : bps3324@semarang.wasantara.net.id

KATA SAMBUTAN

Buku "KECAMATAN KOTA KENDAL DALAM ANGKA TAHUN 2001" ini merupakan hasil pengumpulan data oleh mantis dan dari dinas-dinas yang ada di Kecamatan Kota Kendal dan merupakan sebagian informasi di wilayah Kota Kendal ini.

Untuk itu kami ucapkan terima kasih kepada Saudara Mantis Kecamatan Kota Kendal atas diterbitkannya buku "KECAMATAN KOTA KENDAL DALAM ANGKA TAHUN 2001".

Harapan kami buku "KECAMATAN KOTA KENDAL DALAM ANGKA TAHUN 2001" ini bermanfaat bagi yang memerlukannya.



Kendal, April 2002

Carat Kota Kendal

EDDY SUPARNO, SH.

NIP. 500 081 785

KATA PENGANTAR

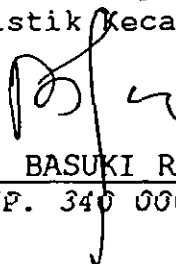
Dengan ridho dan rahmat Allah SWT, kami bisa menerbitkan buku "KECAMATAN KOTA KENDAL DALAM ANGKA TAHUN 2001" sesuai dengan jadwal waktu. Semoga buku ini ada manfaatnya bagi para pencari data statistik di Wilayah Kecamatan Kota Kendal.

Dalam kesempatan ini kami sampaikan ucapan terima kasih kepada yang terhormat Bapak Camat Kota Kendal dan para Kepala Dinas yang telah memberikan datanya kepada kami.

Sekian dan terima kasih semoga buku "KECAMATAN KOTA KENDAL DALAM ANGKA TAHUN 2001" ini ada manfaatnya bagi para pencari data.

Kendal, April 2002

Mantri Statistik Kecamatan Kota Kendal



HM. BASUKI RACHMAD

NIP. 340 006 667

DAFTAR ISI

		hlm
Sambutan Camat Kota Kendal.....		i
Kata Pengantar.....		ii
Daftar isi		iii
Daftar Tabel.....		vii
Letak Geografis		viii
Peta Wilayah Kabupaten Kendal.....		1
Peta Wilayah Kecamatan Kota Kendal.....		2
BAB I	PEMERINTAHAN	
Tabel 1.1	Luas Wilayah Dirinci Menurut Desa	3
Tabel 1.2	Jarak Desa ke Ibukota Kecamatan..	4
Tabel 1.3	Luas Wilayah Diinci Menurut Penggunaannya.....	5
Tabel 1.4	Luas Tanah Sawah Menurut Jenis Pengairannya.....	7
Tabel 1.5	Luas Tanah Kering Dirinci Menurut Jenisnya	8
Tabel 1.6	Banyaknya Hari Hujan.....	10
Tabel 1.7	Banyaknya Curah Hujan.....	11
Tabel 2.1	Banyaknya Dusun/Dukuh, Rukun War- ga, dan Rukun Tetangga	12
Tabel 2.2	Banyaknya Balai Desa Dan Kantor Desa	13
Tabel 2.3	Banyaknya Perangkat Desa.....	14
BAB II	SOSIAL KEPENDUDUKAN	
Tabel 3.1	Banyaknya Rumah Tangga dan Ba- ngunan Tempat Tinggal	15
Tabel 3.2	Kepadatan Rumah Tangga	16
Tabel 3.3	Banyaknya Keluarga Menurut Tahap- an.....	17

Tabel	3.4	Banyaknya Tempat Tinggal Penduduk	18
Tabel	3.5	Banyaknya Penduduk Dirinci Menurut Jenis Kelamin	19
Tabel	3.6	Kepadatan Penduduk Dirinci Per Desa.....	20
Tabel	3.7	Sex Ratio Penduduk Laki-laki Terhadap Perempuan.....	21
Tabel	3.8	Perkembangan Penduduk Per Tahun .	22
Tabel	3.9	Banyaknya Penduduk Menurut Kelompok Umur dan Jenis Kelamin.....	23
Tabel	3.10	Banyaknya Penduduk Umur 5-6, 7-12, 13-15	25
Tabel	3.11	Banyaknya Penduduk WNA.....	26
Tabel	3.12	Banyaknya Mutasi Penduduk	27
Tabel	3.13	Banyaknya Penduduk Dirinci Menurut Pendidikan	28
Tabel	3.14	Banyaknya Penduduk Dirinci Menurut Mata Pencarian	30
Tabel	4.1	Banyaknya PUS Akseptor KB Aktif .	32
Tabel	5.1	Banyaknya Pemeluk Agama	34
Tabel	5.2	Banyaknya Tempat Ibadah	35
Tabel	5.3	Peserta Calon Jamaah Haji	36
Tabel	5.4	Banyaknya Ulama, Mubaligh, dan Khotib.....	37
Tabel	5.5	Banyaknya Nikah, Talak, Cerai dan Rujuk.....	38
Tabel	6.1	Banyaknya Sekolah TK, Murid, dan Guru	39
Tabel	6.2	Banyaknya Sekolah Dasar Negeri, Murid, dan Guru	40
Tabel	6.3	Banyaknya Madrasah Ibtidaiyah, Murid, dan Guru	41
Tabel	6.4	Banyaknya Sekolah Lanjutan Pertama Negeri, Murid, dan Guru	42

Tabel	6.5	Banyaknya Sekolah Lanjutan Pertama Swasta, Murid, dan Guru	43
Tabel	6.6	Banyaknya Madrasah Tsanawiyah, Murid, dan Guru.....	44
Tabel	6.7	Banyaknya Sekolah Lanjutan Atas Negeri, Murid, dan Guru	45
Tabel	6.8	Banyaknya Sekolah Lanjutan Atas Swasta, Murid, dan Guru	46
Tabel	6.9	Banyaknya Madrasah Aliyah, Murid, dan Guru.....	47
Tabel	7.1	Banyaknya Dokter, Tenaga Medis, Bidan, Dukun Bayi, dan Juru Sunat	48
Tabel	7.2	Banyaknya Fasilitas Kesehatan ...	49
Tabel	7.3	Banyaknya Rumah Sehat A, B, C ...	51
Tabel	7.4	Banyaknya Sarana Air Bersih	52
Tabel	7.5	Banyaknya Jamban Umum, Inpres, dan Swadaya.....	53
Tabel	8.1	Banyaknya Penderita Cacat	54

BAB III PERTANIAN, PETERNAKAN, PERKEBUNAN DAN PERIKANAN

Tabel	9.1	Luas Panen dan Produksi Padi Sawah dan Gogo.....	55
Tabel	9.2	Luas Panen dan Produksi Padi Dan Jagung.....	56
Tabel	9.3	Produksi Tanaman Perdagangan	57
Tabel	9.4	Produksi Ikan	58
Tabel	9.5	Banyaknya Pemilik Tambak.....	59
Tabel	9.6	Banyaknya Unggas	60
Tabel	9.7	Banyaknya Ternak.....	62

BAB IV	PERHUBUNGAN DAN KOMUNIKASI	
Tabel 10.1	Banyaknya Sarana Angkutan Darat Kendaraan Bermotor	64
Tabel 10.2	Banyaknya Sarana Angkutan Darat Kendaraan Tak Bermotor.....	65
Tabel 10.3	Jenis Permukaan, Kondisi, dan Kelas Jalan.....	66
Tabel 10.3	Banyaknya Jembatan Desa.....	67
Tabel 11.1	Banyaknya Televisi, Radio, Lis- trik, PLN dan Telephon.....	68
BAB V	LAIN-LAIN	
Tabel 12.1	Banyaknya Lapangan Olahraga.....	69
Tabel 13.1	Banyaknya Surat Pemberitahuan Pajak Terdaftar.....	70
Tabel 13.2	Pemasukan Pajak Bumi dan Bangunan	71

DAFTAR GRAFIK

Grafik 1	Luas Wilayah Diinci Menurut Penggunaannya.....	6
Grafik 2	Banyaknya Penduduk Menurut Kelompok Umur dan Jenis Kelamin.....	24

<https://kendalkab.bps.go.id>

LETAK GEOGRAFIS

1. Kecamatan Kota Kendal merupakan ibu kota Kabupaten Kendal terletak dalam:

Wilayah Pembantu Bupati : Kendal
Kabupaten : Kendal
Propinsi : Jawa Tengah

2. Batas-batas wilayah:

Sebelah utara : Laut Jawa
Sebelah selatan : Kecamatan Pegandon
Sebelah barat : Kecamatan Patebon
Sebelah timur : Kecamatan Brangsong

3. Jarak dari Ibukota Kota Kendal ke beberapa kota:

Kota Propinsi Jawa Tengah : 29 Km
Kota Kabupaten Kendal : 0 Km
Kota Kecamatan Pegandon : 10 Km
Kota Kecamatan Patebon : 5 Km
Kota Kecamatan Brangsong : 5 Km

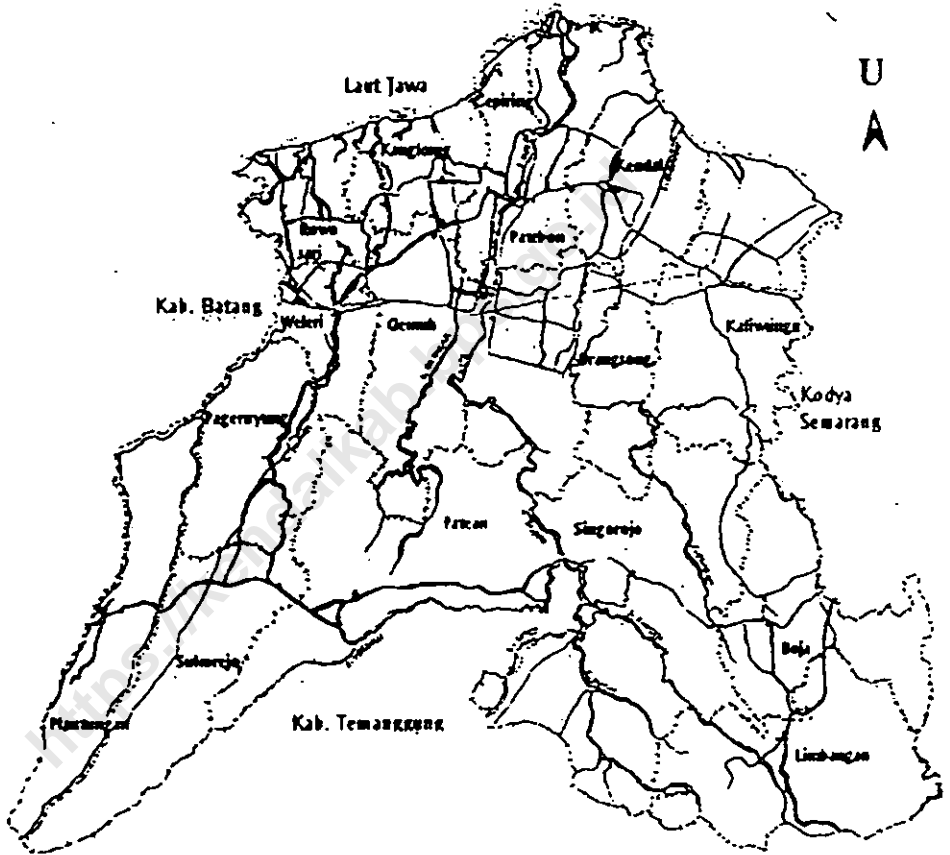
4. Ketinggian tanah: 0 - 4 meter

5. Suhu Udara:

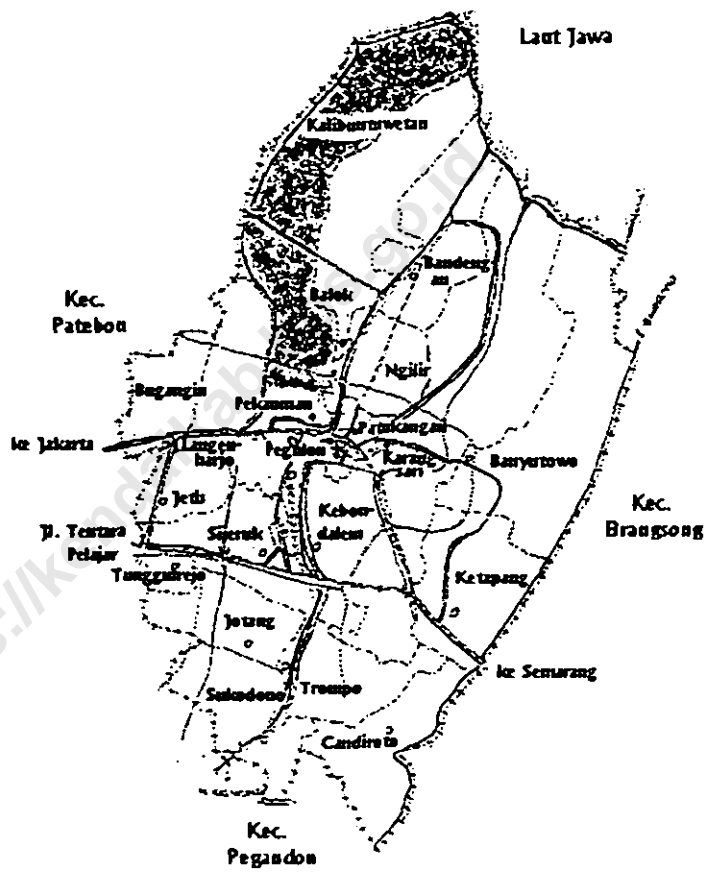
Pagi/Siang hari : 31 °C
Sore/Malam hari : 26 °C

6. Bujur Timur : 109 54 109 59
Lintang Selatan : 6 32 6 41

KABUPATEN KENDAL



KECAMATAN KOTA KENDAL



Tabel : 1.1.

LUAS WILAYAH KECAMATAN KENDAL
DIRINCI MENURUT KELURAHAN

TAHUN : 2001

KELURAHAN	LUAS	PERSENTASE
(1)	(Km ²) (2)	(%) (3)
01. Sukodono	1,18	4,29
02. Candiroto	1,08	3,93
03. Trompo	0,93	3,38
04. Jolang	0,96	3,49
05. Tunggurejo	0,39	1,42
06. Sijeruk	1,08	3,93
07. Jetis	0,56	2,04
08. Bugangin	0,68	2,47
09. Langerharjo	1,45	5,27
10. Kalibuntuwetan	3,02	10,98
11. Kebondalem	1,31	4,78
12. Kelapang	1,50	5,45
13. Banyulowo	3,05	11,09
14. Karangsan	4,03	14,65
15. Palukangan	0,13	0,47
16. Pegulon	0,23	0,84
17. Pekauman	0,36	1,31
18. Ngir	1,05	3,82
19. Balok	2,54	9,24
20. Bandengan	1,97	7,16
JUMLAH	27,50	100,00

BPS Kabupaten Kendal

Sumber data : Kantor Kecamatan Kendal

Catatan :

Tabel : 1.2

JARAK DESA KE IBUKOTA KECAMATAN
KECAMATAN KENDAL
TAHUN : 2001

KELURAHAN	JARAK
(1)	(Km) (2)
01. Sukodono	3,50
02. Candiroto	2,70
03. Trompo	4,00
04. Jolang	2,70
05. Tungurejo	3,30
06. Sijeruk	2,00
07. Jelis	3,20
08. Bugangin	2,00
09. Langenharjo	1,20
10. Kasibuntu Wetan	1,70
11. Kebondalem	2,10
12. Ketapang	2,20
13. Banyutowo	1,50
14. Karang Sari	0,30
15. Patukangen	0,40
16. Pegulon	0,70
17. Pekauman	0,80
18. Ngilir	1,70
19. Balok	2,20
20. Bandengan	3,50

Sumber data : Kantor Kecamatan Kendal
Calatan :

BPS Kabupaten Kendal

Tabel : 1.3

LUAS WILAYAH KECAMATAN KENDAL
DIRINCI MENURUT PENGGUNAAN

TAHUN : 2001

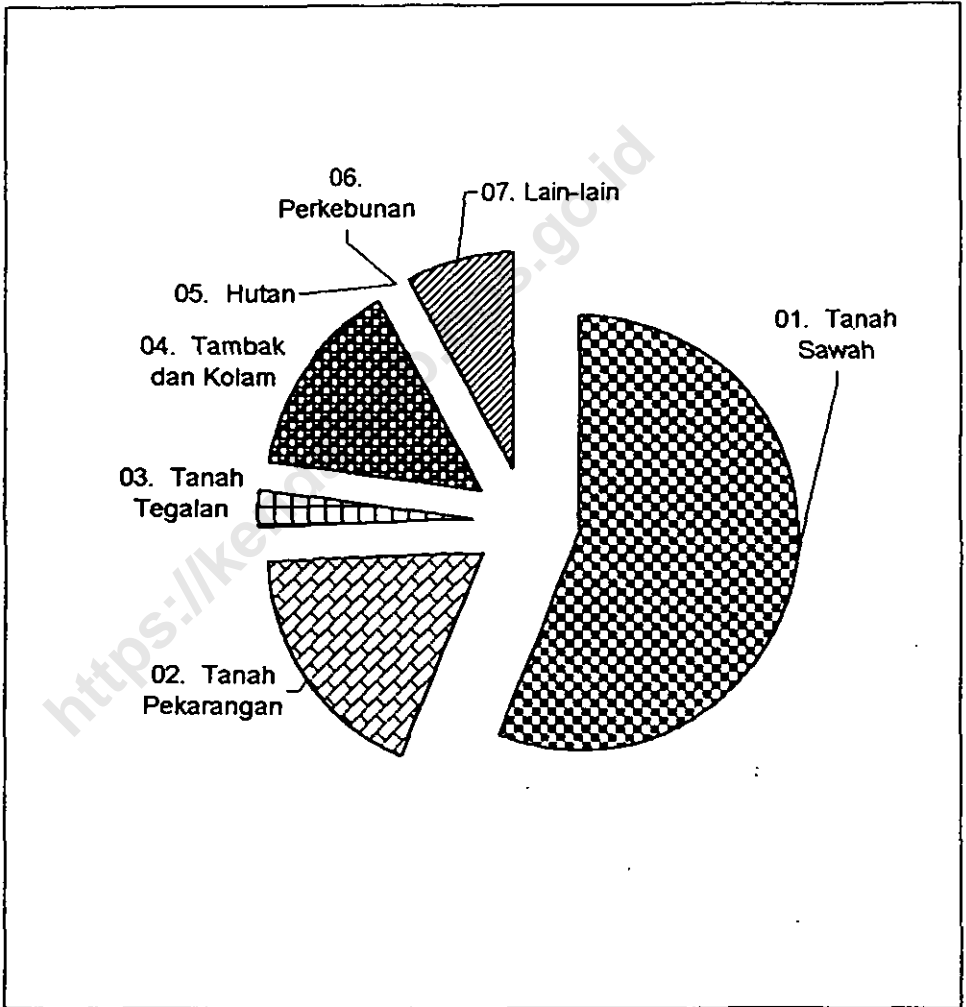
JENIS PENGGUNAAN	LUAS (Km ²)	PERSENTASE (%)
(1)	(2)	(3)
01. Tanah Sawah	15,45	56,18
02. Tanah Pekarangan	4,99	18,15
03. Tanah Tegalan	0,80	2,91
04. Tambak dan Kolam	4,05	14,74
05. Hutan	0,00	0,00
06. Perkebunan	0,00	0,00
07. Lain-lain	2,20	8,02
JUMLAH	27,49	100,00

BPS Kabupaten Kendal

Sumber data : Statistik Kecamatan Kendal
Catatan :

Grafik : 1

LUAS WILAYAH KECAMATAN KENDAL
DIRINCI MENURUT PENGGUNAAN
TAHUN : 2001



BPS Kabupaten Kendal

Sumber data : Statistik Kecamatan Kendal
Catatan :

Tabel : 1.4

**LUAS TANAH SAWAH MENURUT JENIS PENGAIRANNYA
KECAMATAN KENDAL**

TAHUN : 2001

KELURAHAN	TEHNIS	SETENGAH	NON	TADAH	JUMLAH
	(Ha)	TEHNIS (Ha)	TEHNIS (Ha)	HUJAN DIUSAHAKAN (Ha)	
(1)	(2)	(3)	(4)	(5)	(6)
01. Sukodono	17,50	39,80	15,50	0,00	71,80
02. Candiroto	27,10	0,00	29,60	0,00	56,70
03. Trompo	51,00	0,00	0,00	0,00	51,00
04. Jolang	67,80	0,00	0,00	0,00	67,80
05. Tunggurejo	32,30	0,00	0,00	0,00	32,30
06. Sijeruk	75,10	0,00	0,00	0,00	75,10
07. Jetis	0,00	44,30	0,00	0,00	44,30
08. Bugangin	52,00	0,00	0,00	0,00	52,00
09. Langenharjo	83,00	10,00	0,00	0,00	93,00
10. Kalibuntuwelan	131,00	0,00	0,00	0,00	131,00
11. Kebondalem	82,80	0,00	0,00	0,00	82,80
12. Kelapang	95,00	0,00	0,00	0,00	95,00
13. Banyutowo	201,00	0,00	0,00	0,00	201,00
14. Karangsan	227,00	0,00	0,00	0,00	227,00
15. Patukangan	0,00	0,00	0,00	0,00	0,00
16. Pegulon	0,00	0,00	0,00	0,00	0,00
17. Pekauman	21,90	0,00	0,00	0,00	21,90
18. Ngär	62,50	0,00	0,00	0,00	62,50
19. Balok	86,00	0,00	27,20	0,00	113,20
20. Bandengan	66,20	0,00	0,00	0,00	66,20
JUMLAH 2001	1.379,20	93,10	72,30	0,00	1.544,60
2000	1.379,20	93,10	72,30	0,00	1.544,60
1999	1.379,20	93,10	72,30	0,00	1.544,60

BPS Kabupaten Kendal

Sumber data : Monografi KELURAHAN 2001

Catatan :

Tabel : 1.5 (lanjutan)

**LUAS TANAH KERING DIRINCI MENURUT JENISNYA
KECAMATAN KENDAL**

TAHLIN : 2001

DESA	HUTAN		PERKEBUNAN		LAIN-	JUMLAH
	RAKYAT	NEGARA	RAKYAT	NEGARA	LAIN	
	(Ha)	(Ha)	(Ha)	(Ha)	(Ha)	
(1)	(7)	(8)	(9)	(10)	(11)	(12)
01. Sukodono	0,00	0,00	0,00	0,00	4,60	117,80
02. Candirolo	0,00	0,00	0,00	0,00	1,60	109,00
03. Trompo	0,00	0,00	0,00	0,00	5,20	93,20
04. Jotang	0,00	0,00	0,00	0,00	4,70	96,10
05. Tunggurejo	0,00	0,00	0,00	0,00	0,50	39,00
06. Sijenuk	0,00	0,00	0,00	0,00	6,90	108,30
07. Jelis	0,00	0,00	0,00	0,00	3,10	56,10
08. Bugangin	0,00	0,00	0,00	0,00	6,00	68,00
09. Langerharjo	0,00	0,00	0,00	0,00	16,90	144,90
10. Kalibuntuwetan	0,00	0,00	0,00	0,00	34,10	301,00
11. Kebondalem	0,00	0,00	0,00	0,00	4,70	130,80
12. Kelapang	0,00	0,00	0,00	0,00	15,30	149,80
13. Banyutowo	0,00	0,00	0,00	0,00	28,40	304,90
14. Karangsan	0,00	0,00	0,00	0,00	25,90	403,10
15. Patukangan	0,00	0,00	0,00	0,00	1,00	13,20
16. Pegulon	0,00	0,00	0,00	0,00	6,00	23,00
17. Pekauman	0,00	0,00	0,00	0,00	2,20	35,90
18. Ngir	0,00	0,00	0,00	0,00	4,30	105,00
19. Balok	0,00	0,00	0,00	0,00	28,30	253,90
20. Bandengan	0,00	0,00	0,00	0,00	22,70	196,80
JUMLAH 2001	0,00	0,00	0,00	0,00	220,40	2.748,80
2000	0,00	0,00	0,00	0,00	221,40	2.748,80
1999	0,00	0,00	0,00	0,00	221,40	2.748,80

BPS Kabupaten Kendal

Sumber data : Monografi Kelurahan 2001

Catatan :

Tabel : 1.6

BANYAKNYA HARI HUJAN
KECAMATAN KENDAL
TAHUN 1998 - 2001

BULAN	1998	1999	2000	2001
(1)	(2)	(3)	(4)	(5)
01. Januari	10	23	21	12
02. Pebruari	14	12	16	13
03. Maret	9	6	13	10
04. April	16	10	5	8
05. Mei	0	8	9	6
06. Juni	13	5	5	5
07. Juli	14	3	6	7
08. Agustus	0	3	1	0
09. September	4	2	4	0
10. Oktober	11	12	5	0
11. Nopember	13	13	14	12
12. Desember	11	15	6	13
JUMLAH	115	112	105	86
Rata-rata	10	9	9	7

BPS Kabupaten Kendal

Sumber data : Pengairan Ranting Kendal
Catalan :

Tabel : 1.7

**BANYAKNYA CURAH HUJAN
KECAMATAN KENDAL
TAHUN 1998 - 2001**

BULAN	1998	1999	2000	2001
(1)	(2)	(3)	(4)	(5)
01. Januari	197	353	312	353
02. Pebruari	274	405	222	211
03. Maret	158	190	187	230
04. April	233	134	104	192
05. Mei	0	117	138	99
06. Juni	418	94	94	108
07. Juli	99	34	75	111
08. Agustus	0	34	6	0
09. September	105	68	47	0
10. Oktober	187	251	155	0
11. Nopember	133	230	333	177
12. Desember	110	383	71	135
JUMLAH	1.914	2.293	1.744	1.678
Rata-rata	160	191	145	140

BPS Kabupaten Kendal

Sumber data : Pengukuran Ranting Kendal
Catatan :

Tabel : 2.1

**BANYAKNYA DUSUN/DUKUH, RUKUN WARGA, DAN RUKUN TETANGGA
KECAMATAN KENDAL**

TAHUN : 2001

KELURAHAN	DUSUN/ DUKUH	RUKUN WARGA	RUKUN TETANGGA
(1)	(2)	(3)	(4)
01. Sukodono	2	3	12
02. Candirotlo	2	3	10
03. Trompo	3	3	11
04. Jolang	1	3	9
05. Tunggutrejo	3	4	13
06. Sijeluk	1	1	5
07. Jetis	1	2	6
08. Bugangin	2	2	10
09. Langenharjo	6	6	22
10. Kalibuntuwetan	1	2	9
11. Kebondalem	3	6	24
12. Kelapang	6	8	26
13. Banyulowo	2	5	10
14. Karangsan	4	5	22
15. Patukangan	3	3	12
16. Pegulon	3	8	19
17. Pekauman	1	3	10
18. Ngir	2	3	14
19. Balok	1	1	5
20. Bandengan	4	3	10
JUMLAH 2001	51	74	259
2000	51	74	259
1999	51	74	259

BPS Kabupaten Kendal

Sumber data : Statistik Kecamatan Kendal

Catatan :

Tabel : 2.2.

**BANYAKNYA BALAI KELURAHAN DAN KANTOR KELURAHAN
KECAMATAN KENDAL**

TAHUN : 2001

KELURAHAN	BALAI KELURAHAN	KANTOR KELURAHAN
(1)	(2)	(3)
01. Sukodono	1	1
02. Candirolo	1	1
03. Trompo	1	1
04. Jolang	1	1
05. Tunggurejo	1	1
06. Sijeruk	1	1
07. Jetis	1	1
08. Bugangin	1	1
09. Langenharjo	1	1
10. Kalibuntuwelan	1	1
11. Kebondalem	1	1
12. Ketapang	1	1
13. Banyutowo	1	1
14. Karangsari	1	1
15. Patukangan	1	1
16. Pegulon	1	1
17. Pekauman	1	1
18. Ngir	1	1
19. Balok	1	1
20. Bandengan	1	1
JUMLAH	20	20

BPS Kabupaten Kendal

Sumber data : Kantor Kecamatan Kendal

Catatan :

Tabel : 2.3

**BANYAKNYA PERANGKAT KELURAHAN
KECAMATAN KENDAL**

TAHUN : 2001

KELURAHAN	KEPALA DESA/ KEL.		SEK. DESA/ KEL.		KEPALA URUSAN		PEMBANTU KEPALA URUSAN		KEPALA DUSUN		PEMBANTU KEPALA DUSUN		JUMLAH	
	L	P	L	P	L	P	L	P	L	P	L	P	L	P
	(1)	(2)	(3)	(4)	(5)	(6)	(7)	(8)	(9)	(10)	(11)	(12)	(13)	(14)
01. Sukodono	1	0	1	0	1	1	3	1	0	0	0	0	6	2
02. Candirolo	1	0	1	0	0	0	3	0	0	0	0	0	5	0
03. Trompo	1	0	0	1	1	0	3	0	0	0	0	0	5	1
04. Jolang	1	0	1	0	1	0	4	0	0	0	0	0	7	0
05. Tunggurejo	1	0	1	0	1	0	2	0	0	0	0	0	5	0
06. Sijeruk	1	0	1	0	0	1	1	2	0	0	0	0	3	3
07. Jetis	1	0	1	0	2	0	2	1	0	0	0	0	6	1
08. Bugangin	1	0	1	0	1	0	1	2	0	0	0	0	4	2
09. Langerharjo	1	0	1	0	1	0	2	1	0	0	0	0	5	1
10. Kalibuntuwetan	1	0	1	0	1	0	2	0	0	0	0	0	5	0
11. Kebondalem	1	0	1	0	0	0	0	4	0	0	0	0	2	4
12. Kelapang	1	0	1	0	0	0	0	0	0	0	0	0	2	0
13. Banyulowo	1	0	1	0	2	0	4	0	0	0	0	0	8	0
14. Karangsan	1	0	0	1	1	0	2	1	0	0	0	0	4	2
15. Patukangan	1	0	0	0	1	0	2	2	0	0	0	0	4	2
16. Pegulon	1	0	0	1	2	1	2	1	0	0	0	0	5	3
17. Pekauman	1	0	0	1	0	0	3	2	0	0	0	0	4	3
18. Ngir	1	0	1	0	0	0	0	3	0	0	0	0	2	3
19. Balok	1	0	0	1	2	0	0	0	0	0	0	0	3	1
20. Bandengan	1	0	1	0	0	1	1	1	0	0	0	0	3	2
JUMLAH 2001	20	0	14	5	17	4	37	21	0	0	0	0	88	30
2000	20	0	14	5	17	4	37	21	0	0	0	0	88	30
1999														

BPS Kabupaten Kendal

Sumber data : Kantor Kecamatan Kendal

Catatan :

Tabel : 3.1.

**BANYAKNYA RUMAH TANGGA DAN BANGUNAN TEMPAT TINGGAL
KECAMATAN KENDAL**

TAHUN : 2001

KELURAHAN	RUMAH	BANGUNAN
	TANGGA	TEMPAT TINGGAL
(1)	(2)	(3)
01. Sukodono	536	457
02. Candiroto	619	505
03. Trompo	566	459
04. Jolang	446	368
05. Tunggurejo	149	112
06. Sijeruk	589	508
07. Jetis	228	212
08. Bugangin	363	330
09. Langerharjo	1.041	1.018
10. Kalibuntuwelan	474	349
11. Kebondalem	993	955
12. Ketapang	843	647
13. Banyutowo	830	696
14. Karang Sari	1.195	792
15. Palukangan	341	326
16. Pegulon	534	519
17. Pekauman	267	244
18. Ngir	426	366
19. Balok	277	224
20. Bandengan	842	679
JUMLAH 2001	11.549	9.766
2000		9.766
1999		9.766

BPS Kabupaten Kendal

Sumber data : Statistik Kecamatan Kendal
Catatan :

Tabel : 3.2

KEPADATAN RUMAH TANGGA
KECAMATAN KENDAL

TAHUN : 2001

KELURAHAN	PENDUDUK	RUMAH	KEPADATAN
		TANGGA	
(1)	(2)	(3)	(Orang/KK) (4)
01. Sukodono	2.161	536	4
02. Candirolo	2.643	619	4
03. Trompo	2.510	566	4
04. Jotang	1.787	446	4
05. Tunggulrejo	623	149	4
06. Sijeruk	2.303	589	4
07. Jelis	938	228	4
08. Bugangin	1.474	353	4
09. Langerharjo	4.959	1.041	5
10. Kalibuntuwetan	2.121	474	4
11. Kebondalem	4.681	993	5
12. Ketapang	3.484	843	4
13. Banyutowo	3.136	830	4
14. Karangsan	4.623	1.195	4
15. Patukangan	1.432	341	4
16. Pegulon	2.370	534	4
17. Pekauman	1.214	267	5
18. Ngär	1.976	426	5
19. Balok	1.114	277	4
20. Bandengan	3.921	842	5
JUMLAH 2001	49.476	11.549	4
2000			
1999			

BPS Kabupaten Kendal

Sumber data : Statistik Kecamatan Kendal
Catatan :

Tabel : 3.3

**BANYAKNYA KELUARGA MENURUT TAHAPAN
KECAMATAN KENDAL**

TAHUN : 2001

KELURAHAN	PRA SEJAHTERA		SEJAHTERA I		SEJAHTERA	JUM LAH
	ALEK	BAE	ALEK	BAE	III	
	(2)	(3)	(4)	(5)	(6)	
(1)	(2)	(3)	(4)	(5)	(6)	(7)
01. Sukodono	0	16	164	8	3	191
02. Candiroto	0	363	32	10	22	427
03. Trompo	0	167	55	6	44	272
04. Jolang	0	96	130	9	36	270
05. Tunggurejo	0	54	21	4	10	89
06. Sijeruk	0	99	56	36	52	243
07. Jetis	0	14	61	0	11	86
08. Bugangin	0	161	42	16	60	279
09. Langerharjo	0	32	20	27	40	119
10. Kalibuntuwetan	0	66	77	29	90	264
11. Kebondalem	0	3	1	11	8	23
12. Kelapang	0	25	115	5	63	208
13. Banyutowo	0	82	227	34	103	446
14. Karang Sari	0	133	266	4	53	456
15. Patukangan	0	118	167	42	145	472
16. Pegulon	0	26	9	2	59	96
17. Pekauman	0	1	12	8	42	63
18. Ngir	0	35	29	22	28	114
19. Balok	0	35	44	17	81	177
20. Bandengan	0	136	60	68	57	363
JUMLAH 2001	0	1.666	1.608	378	1.008	4.658
2000	0	1.666	1.608	378	1.008	4.658
1999						

BPS Kabupaten Kendal

Sumber data : PPLK9 Kecamatan Kendal

Catatan : - ALEK : Alasan Ekonomi

- BAE : Bukan Alasan Ekonomi

Tabel : 3.4

**BANYAKNYA TEMPAT TINGGAL PENDUDUK
KECAMATAN KENDAL**

TAHUN : 2001

KELURAHAN	PER- MANEN	SEMI PER- MANEN	PAPAN	BAMBU	JUMLAH
(1)	(2)	(3)	(4)	(5)	(6)
01. Sukodono	72	12	235	138	457
02. Candirola	19	10	447	29	505
03. Trompo	20	19	209	211	459
04. Jotang	19	39	167	143	368
05. Tunggurejo	5	8	87	12	112
06. Sjeruk	120	247	90	51	508
07. Jelis	33	51	107	21	212
08. Bugangin	108	84	130	10	330
09. Langenharjo	235	217	540	28	1.018
10. Kalibuntuwetan	146	80	113	30	349
11. Kebondalem	539	238	116	62	955
12. Kelapang	48	67	256	276	647
13. Banyulowo	122	243	303	28	696
14. Karangsan	103	230	241	218	792
15. Patukangan	265	5	12	44	326
16. Pegulon	347	87	73	12	519
17. Pekauman	161	11	69	3	244
18. Ngär	200	65	55	46	366
19. Balok	84	33	49	58	224
20. Bandengan	212	102	148	217	679
JUMLAH 2001	2.856	1.828	3.447	1.635	9.768
2000	2.856	1.828	3.447	1.635	9.768
1999	2.856	1.828	3.447	1.635	9.768

BPS Kabupaten Kendal

Sumber data : Statistik Kecamatan Kendal
Catatan :

Tabel : 3.5

**BANYAKNYA PENDUDUK DIRINCI MENURUT JENIS KELAMIN
KECAMATAN KENDAL
TAHUN : 2001**

KELURAHAN	LAKHLAKI	PEREMPUAN	JUMLAH
(1)	(2)	(3)	(4)
01. Sukodono	1.032	1.129	2.161
02. Candiroto	1.303	1.340	2.643
03. Trompo	1.228	1.282	2.510
04. Jolang	693	694	1.787
05. Tunggalrejo	312	311	623
06. Sijenk	1.149	1.154	2.303
07. Jelis	458	480	938
08. Bugangin	729	745	1.474
09. Langenharjo	2.563	2.396	4.959
10. Kalibuntuwetan	1.024	1.097	2.121
11. Kebondalem	2.316	2.365	4.681
12. Kelapang	1.718	1.766	3.484
13. Banyulowo	1.561	1.575	3.136
14. Karang Sari	2.272	2.357	4.629
15. Palukangan	719	713	1.432
16. Pegulon	1.138	1.232	2.370
17. Pekauman	603	611	1.214
18. Ngir	971	1.005	1.976
19. Balok	555	559	1.114
20. Bandengan	1.987	1.934	3.921
JUMLAH 2001	24.531	24.945	49.476
2000	24.338	24.884	49.222
1999	24.095	24.677	48.772

BPS Kabupaten Kendal

Sumber data: Monografi KELURAHAN 2001
Catatan :

Tabel : 3.6

**KEPADATAN PENDUDUK
KECAMATAN KENDAL**

TAHUN : 2001

KELURAHAN	PENDUDUK	LUAS	KEPADATAN
(1)	(2)	(Km ²) (3)	(Orang/Km ²) (4)
01. Sukodono	2.161	1,18	1.831
02. Candiroto	2.643	1,08	2.447
03. Trompo	2.510	0,93	2.699
04. Jolang	1.787	0,96	1.861
05. Tunggutreja	623	0,39	1.597
06. Sjeruk	2.303	1,08	2.132
07. Jetis	938	0,56	1.675
08. Bugangin	1.474	0,68	2.168
09. Langenharjo	4.959	1,45	3.420
10. Kalibuntuwelan	2.121	3,02	702
11. Kebondalem	4.681	1,31	3.573
12. Ketapang	3.484	1,50	2.323
13. Banyulowo	3.136	3,05	1.028
14. Karang Sari	4.629	4,03	1.149
15. Palukangan	1.432	0,13	11.015
16. Pegulon	2.370	0,23	10.304
17. Pekauman	1.214	0,36	3.372
18. Ngir	1.976	1,05	1.882
19. Balok	1.114	2,54	439
20. Bandengan	3.921	1,97	1.990
JUMLAH 2001	49.476	27,50	1.799
2000	49.222	27,50	1.790
1999	48.772	27,50	1.774

BPS Kabupaten Kendal

Sumber data : Statistik Kecamatan Kendal

Catatan :

Tabel : 3.7

**SEX RATIO PENDUDUK LAKI-LAKI TERHADAP PEREMPUAN
KECAMATAN KENDAL**

TAHUN : 2001

KELURAHAN	PENDUDUK		SEX RATIO (PER 1000)
	LAKI-LAKI	PEREMPUAN	
(1)	(2)	(3)	(4)
01. Sukodono	1.032	1.129	914
02. Candiroto	1.303	1.340	972
03. Trompo	1.228	1.282	958
04. Jolang	693	694	999
05. Tunggalrejo	312	311	1.003
06. Sijeruk	1.149	1.154	996
07. Jetis	458	480	954
08. Bugangin	729	745	979
09. Langenharjo	2.563	2.396	1.070
10. Kalibuntuwetan	1.024	1.097	933
11. Kebondalem	2.316	2.366	979
12. Ketapang	1.718	1.768	973
13. Banyulowo	1.561	1.575	991
14. Karangsan	2.272	2.357	964
15. Palukangan	719	713	1.008
16. Pegulon	1.139	1.232	924
17. Pekauman	603	611	987
18. Ngali	971	1.006	966
19. Balok	555	569	993
20. Bandengan	1.987	1.934	1.027
JUMLAH 2001	24.531	24.945	983
2000	24.338	24.884	978
1999	24.095	24.677	978

BPS Kabupaten Kendal

Sumber data : Statistik Kecamatan Kendal

Catatan :

Tabel : 3.8

PERKEMBANGAN PENDUDUK PER TAHUN
KECAMATAN KENDAL

TAHUN : 2001

TAHUN	PENDUDUK	PERKEMBANGAN
		PENDUDUK
(1)	(2)	(%)
		(3)
1983	39.219	.
1984	40.057	2,14
1985	40.686	1,57
1986	41.453	1,89
1987	41.999	1,32
1988	42.410	0,98
1989	43.198	1,86
1990	43.361	0,38
1991	45.654	5,29
1992	45.322	-0,73
1993	45.600	0,61
1994	46.186	1,28
1995	46.444	0,56
1996	47.912	3,16
1997	48.179	0,56
1998	48.587	0,81
1999	48.772	0,42
2000	49.222	0,92
2001	49.476	0,52

BPS Kabupaten Kendal

Sumber data : Statistik Kecamatan Kendal
Catatan :

Tabel : 3.9

**BANYAKNYA PENDUDUK MENURUT KELOMPOK UMUR
DAN JENIS KELAMIN
KECAMATAN KENDAL
TAHUN : 2001**

UMUR	LAKI-LAKI	PEREMPUAN	JUMLAH
(1)	(2)	(3)	(4)
0 - 4	2.364	2.210	4.564
5 - 9	3.026	3.083	6.109
10 - 14	3.061	3.183	6.244
15 - 19	2.439	2.480	4.919
20 - 24	1.768	1.883	3.651
25 - 29	1.655	1.948	3.603
30 - 39	2.063	1.570	3.633
40 - 49	2.417	2.572	4.989
50 - 59	2.052	2.098	4.150
60 keatas	3.696	3.918	7.614
JUMLAH 2001	24.531	24.945	49.476
2000	24.338	24.884	49.222
1999	24.095	24.677	48.772

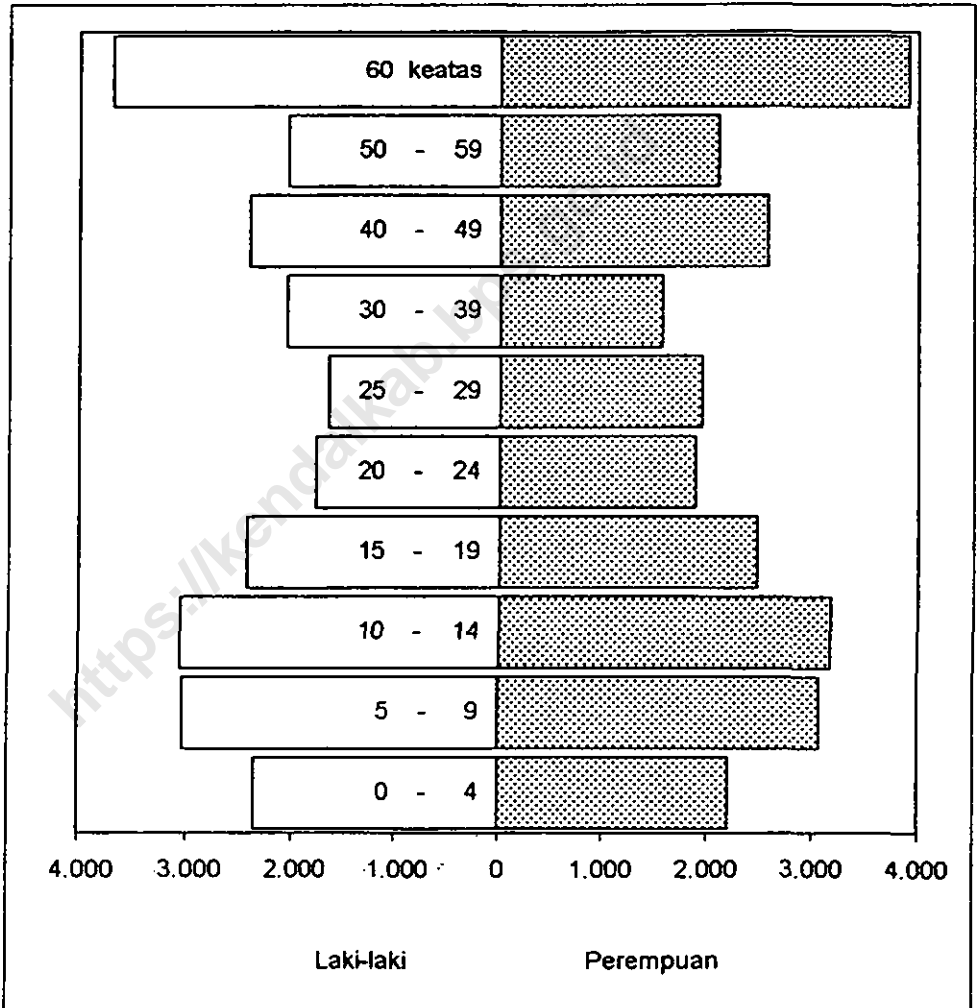
BPS Kabupaten Kendal

Sumber data : Statistik Kecamatan Kendal

Catatan :

Grafik : 2

**BANYAKNYA PENDUDUK MENURUT KELOMPOK UMUR
DAN JENIS KELAMIN
KECAMATAN KENDAL
TAHUN : 2001**



BPS Kabupaten Kendal

Sumber data : Statistik Kecamatan Kota Kendal

Tabel : 3.10

**BANYAKNYA PENDUDUK UMUR 5 - 6, 7 - 12, 13 - 15
KECAMATAN KENDAL**

TAHUN : 2001

KELURAHAN	5 - 6	7 - 12	13 - 15
(1)	(2)	(3)	(4)
01. Sukodono	118	355	150
02. Candiroto	134	418	177
03. Trompo	130	396	163
04. Jolang	98	276	123
05. Tunggulrejo	35	93	41
06. Sijeruk	117	378	154
07. Jetis	51	150	63
08. Bugangin	87	242	107
09. Langerharjo	269	762	329
10. Kalibuntuwetan	123	359	153
11. Kebondalem	258	748	322
12. Ketapang	192	567	243
13. Banyulowo	171	505	218
14. Karangsan	273	762	333
15. Palukangan	75	243	103
16. Pegulon	132	396	166
17. Pekauman	73	193	88
18. Ngir	115	325	139
19. Balok	63	187	178
20. Bandengan	162	611	238
JUMLAH 2001	2.696	7.966	3.509
2000	2.696	7.987	3.509
1999	2.696	7.987	3.487

BPS Kabupaten Kendal

Sumber data : Statistik Kecamatan Kendal

Catatan :

Tabel : 3.11

BANYAKNYA PENDUDUK WARGA NEGARA ASING
KECAMATAN KENDAL

TAHUN : 2001

KELURAHAN	W N A	W N A	JUMLAH
	CINA	LAINNYA	
(1)	(2)	(3)	(4)
01. Sukodono	0	0	0
02. Candiroti	0	0	0
03. Trompo	0	0	0
04. Jolang	0	0	0
05. Tunggurejo	0	0	0
06. Sijenuk	0	0	0
07. Jetis	0	0	0
08. Bugangin	0	0	0
09. Langenharjo	0	0	0
10. Kalibuntuwetan	0	0	0
11. Kebondalem	0	0	0
12. Ketapang	0	0	0
13. Banyutowo	0	0	0
14. Karangsan	0	0	0
15. Patukangan	0	0	0
16. Pegulon	2	0	2
17. Pekauman	0	0	0
18. Ngir	0	0	0
19. Balok	0	0	0
20. Bandengan	0	0	0
JUMLAH 2001	2	0	2
2000	2	0	2
1999	2	0	2

BPS Kabupaten Kendal

Sumber data : Statistik Kecamatan Kendal

Catatan :

Tabel : 3.12

**BANYAKNYA MUTASI PENDUDUK
KECAMATAN KENDAL**

TAHUN : 2001

KELURAHAN	KELA- HIRAN	KEMA- TIAN	DATANG	PERGI
(1)	(2)	(3)	(4)	(5)
01. Sukodono	5	4	6	1
02. Candiroto	39	22	3	4
03. Trompo	32	8	1	7
04. Jolang	12	10	0	10
05. Tunggurejo	2	4	7	0
06. Sijeruk	5	16	14	9
07. Jetis	10	10	8	2
08. Bugangin	20	7	26	8
09. Langenharjo	47	9	26	28
10. Kalibuntuwelan	16	11	9	6
11. Kebondalem	75	26	43	47
12. Ketapang	36	20	9	20
13. Banyutowo	26	1	3	6
14. Karang Sari	34	16	15	36
15. Palukangan	13	9	13	56
16. Pegulon	33	19	21	57
17. Pekauman	11	6	41	21
18. Ngir	29	6	7	36
19. Balok	25	11	4	10
20. Bandengan	36	16	5	25
JUMLAH 2001	506	231	261	387
2000	670	287	390	368
1999	540	306	297	378

BPS Kabupaten Kendal

Sumber data : Kantor Kecamatan Kendal

Catatan :

Tabel : 3.13

**BANYAKNYA PENDUDUK DI ATAS 5 TAHUN
DIRINCI MENURUT PENDIDIKAN
KECAMATAN KENDAL
TAHUN : 2001**

KELURAHAN	TIDAK	TIDAK	BELUM	TAMAT SD
	SEKOLAH	TAMAT SD		
(1)	(2)	(3)	(4)	(5)
01. Sukodono	77	289	234	519
02. Candroto	253	541	468	316
03. Trompo	863	210	284	100
04. Jolang	176	31	263	250
05. Tunggurejo	40	77	63	50
06. Sijeruk	273	85	266	144
07. Jetis	22	8	61	94
08. Bugangin	150	45	148	187
09. Langenharjo	450	198	466	932
10. Kebuntuwetan	244	162	228	629
11. Kebondalem	0	64	379	1.626
12. Ketapang	0	356	427	1.206
13. Banyutowo	615	312	341	1.366
14. Karangsan	238	651	533	834
15. Patukangan	0	65	117	220
16. Pegulon	0	129	52	439
17. Pekauman	35	18	97	249
18. Ngjar	0	0	0	90
19. Balok	19	19	102	115
20. Bandengan	520	691	521	934
JUMLAH 2001	3.975	3.951	5.050	10.360
2000	4.767	3.697	5.019	10.803
1999	4.579	5.974	5.139	12.618

BPS Kabupaten Kendal

Sumber data : Statistik Kecamatan Kendal

Catatan :

Tabel : 3.13 (Lanjutan)

**BANYAKNYA PENDUDUK DI ATAS 5 TAHUN
DIRINCI MENURUT PENDIDIKAN
KECAMATAN KENDAL
TAHUN : 2001**

KELURAHAN	TAMAT		
	SLTP	SLTA	PT /AKADEMI
(1)	(6)	(7)	(8)
01. Sukodono	227	467	17
02. Candirolu	218	62	0
03. Trompo	129	24	8
04. Jolang	149	109	6
05. Tunggalrejo	77	47	2
06. Sijeruk	138	66	18
07. Jetis	143	84	3
08. Bugangin	168	80	2
09. Langenharjo	669	871	78
10. Kalibuntuwetan	256	397	18
11. Kebondalem	624	820	183
12. Ketapang	436	418	27
13. Banyutowo	245	151	6
14. Karangsari	690	690	71
15. Patukangan	123	183	13
16. Pegulon	328	782	230
17. Pekauman	169	376	129
18. Ngir	48	215	25
19. Batok	114	49	8
20. Bandengan	321	158	7
JUMLAH 2001	5.470	8.229	661
2000	5.470	8.229	881
1999	5.788	6.118	912

BPS Kabupaten Kendal

Sumber data : Statistik Kecamatan Kendal

Catatan :

Tabel : 3.14

**BANYAKNYA PENDUDUK DI ATAS 10 TAHUN YANG BEKERJA
DIRINCI MENURUT MATA PENCAHARIAN
KECAMATAN KENDAL
TAHUN : 2001**

KELURAHAN	PETANI	BURUH TANI	NELAYAN	PENGU- SAHA	BURUH INDUSTRI/ BANGUNAN
(1)	(2)	(3)	(4)	(5)	(6)
01. Sukodono	407	363	0	6	33
02. Candiroto	173	298	0	14	491
03. Trompo	45	160	26	6	201
04. Jolang	370	549	0	0	361
05. Tunggulrejo	41	152	0	0	33
06. Sijeruk	290	70	0	20	258
07. Jetis	97	141	23	43	277
08. Bugangin	78	45	5	4	50
09. Langenharjo	43	103	0	1	753
10. Kalibuntuwelan	67	108	15	7	164
11. Kebondalem	175	824	0	55	645
12. Kelapang	151	645	238	3	443
13. Banyulowo	437	541	0	0	313
14. Karangsan	391	424	217	35	1.223
15. Patukangan	4	19	0	90	261
16. Pegulon	6	0	0	16	154
17. Pekauman	2	2	0	18	37
18. Ngir	24	40	41	2	58
19. Belok	81	130	116	0	94
20. Bandengan	56	165	750	15	277
JUMLAH 2001	2.939	4.779	1.431	336	6.122
2000	2.938	4.779	1.433	329	6.131
1999	2.871	5.331	1.428	332	6.012

BPS Kabupaten Kendal

Sumber data : Statistik Kecamatan Kendal
Catatan :

Tabel : 3.14 (Lanjutan)

**BANYAKNYA PENDUDUK DI ATAS 10 TAHUN YANG BEKERJA
DIRINCI MENURUT MATA PENCAHARIAN
KECAMATAN KENDAL
TAHUN : 2001**

KELURAHAN	PE - DAGANG	ANG - KUTAN	PNS / ABRI	PEN - SILUN	LAIN- LAIN
(1)	(7)	(8)	(9)	(10)	(11)
01. Sukodono	58	21	55	24	81
02. Candirolo	10	2	49	28	112
03. Trompo	16	23	33	18	481
04. Jolang	15	72	20	7	0
05. Tunggalrejo	6	14	18	6	46
06. Sijeruk	25	61	18	3	27
07. Jetis	48	20	16	8	40
08. Bugangin	21	14	69	40	150
09. Langerharjo	202	7	462	141	1.615
10. Kalibuntuwetan	20	21	125	24	246
11. Kebondalem	95	46	250	179	914
12. Ketapang	92	18	78	32	669
13. Banyutowo	25	4	21	7	666
14. Karangsan	46	23	255	75	793
15. Patukangan	90	3	124	63	0
16. Pegulon	181	13	123	193	314
17. Pekauman	49	6	77	36	234
18. Ngär	50	62	52	96	0
19. Balok	8	14	9	6	17
20. Bandengan	55	17	28	11	1.304
JUMLAH 2001	1.112	459	1.900	1.017	8.149
2000	999	459	1.698	1.015	7.949
1999	1.218	565	2.140	819	8.091

BPS Kabupaten Kendal

Sumber data : Statistik Kecamatan Kendal
Cetakan :

Tabel : 4.1.

**BANYAKNYA PUS AKSEPTOR KB AKTIF
KECAMATAN KENDAL**

TAHUN : 2001

KELURAHAN	PUS	KONTRASEPSI			
		IUD	PIL	KONDOM	
(1)	(2)	(3)	(4)	(5)	
01. Sukodono	364	9	49	0	
02. Candirola	390	2	65	1	
03. Trompo	395	3	78	0	
04. Jotang	287	9	34	0	
05. Tunggurejo	105	8	23	5	
06. Sijeruk	407	13	65	0	
07. Jetis	188	4	16	0	
08. Bugangin	254	29	34	11	
09. Lengenharjo	1.099	136	120	0	
10. Kalibunturwelan	394	2	56	5	
11. Kebondalem	741	39	127	2	
12. Ketapang	673	18	139	0	
13. Banyutowo	505	8	121	0	
14. Karang Sari	740	37	65	4	
15. Patukangan	259	31	42	0	
16. Pegulon	347	82	60	1	
17. Pekauman	156	28	6	0	
18. Ngilir	335	51	34	0	
19. Balok	163	3	34	0	
20. Bondengan	616	21	44	0	
JUMLAH 2001		8.378	532	1.272	29
2000		8.319	490	1.378	51
1999		7.939	443	1.647	87

BPS Kabupaten Kendal

Sumber data : PPLKB Kecamatan Kendal

Catatan :

Tabel : 4.1. (lanjutan)

**BANYAKNYA PLUS AKSEPTOR KB AKTIF
KECAMATAN KENDAL**

TAHUN : 2001

KELURAHAN	KONTRASEPSI				
	INP	SUNTIK	MOP	MOW	JUMLAH
(1)	(6)	(7)	(8)	(9)	(10)
01. Sukodono	4	170	7	28	267
02. Candiroto	9	198	3	3	301
03. Trompo	42	180	0	9	310
04. Jolang	28	148	1	8	226
05. Tunggurejo	12	24	3	8	83
06. Sijeruk	45	160	7	3	313
07. Jelis	11	83	1	5	120
08. Bugangin	16	70	0	13	173
09. Langenharjo	30	476	14	63	639
10. Kalibuntuwetan	4	191	3	14	275
11. Kebondalem	28	296	9	30	530
12. Ketapang	69	270	5	18	519
13. Banyutowo	78	189	0	3	399
14. Karang Sari	33	419	7	14	599
15. Palukangan	15	102	4	12	208
16. Pegulon	4	102	7	28	284
17. Pekauman	1	80	2	5	124
18. Ngär	24	123	0	16	248
19. Balok	6	72	0	4	119
20. Bendengan	18	352	2	8	445
JUMLAH 2001	475	3.705	75	292	6.360
2000	441	3.512	69	265	6.226
1999	444	3.439	68	301	6.429

BPS Kabupaten Kendal

Sumber data : PPLKB Kecamatan Kendal
Catatan :

Tabel : 5.1

**BANYAKNYA PEMELUK AGAMA
KECAMATAN KENDAL**

TAHUN : 2001

KELURAHAN	ISLAM	KRISTEN		BUDHA	HINDU
		PROT.	KTL.		
(1)	(2)	(3)	(4)	(5)	(6)
01. Sukodono	2.161	0	0	0	0
02. Candirolo	2.643	0	0	0	0
03. Trompo	2.498	14	0	0	0
04. Jotang	1.787	0	0	0	0
05. Tunggulrejo	623	0	0	0	0
06. Sijeruk	2.303	0	0	0	0
07. Jelis	938	0	0	0	0
08. Bugangin	1.461	4	9	0	0
09. Langenharjo	4.638	18	87	0	16
10. Kalibuntuwetan	2.082	0	39	0	0
11. Kebondalem	4.598	39	44	0	0
12. Kelapang	3.480	1	3	0	0
13. Banyutowo	3.136	0	0	0	0
14. Karongsari	3.002	35	96	0	3
15. Patukangan	4.551	23	47	8	0
16. Pegulon	1.234	97	86	8	7
17. Pekauman	2.271	59	17	11	0
18. Ngilir	1.205	4	5	0	12
19. Balok	1.970	6	0	0	0
20. Bandengan	1.114	7	7	0	0
<hr/>					
JUMLAH 2001	47.893	307	440	27	38
2000	48.410	307	440	27	38
1999	47.960	367	375	50	20

BPS Kabupaten Kendal

Sumber data : Statistik Kecamatan Kendal

Catatan :

Tabel : 5.2

**BANYAKNYA TEMPAT IBADAH
KECAMATAN KENDAL**

TAHUN : 2001

KELURAHAN	MASJID	MUSHOLA	GEREJA	KULU PURA
(1)	(2)	(3)	(4)	(5)
01. Sukodono	1	11	0	0
02. Candirolo	1	9	0	0
03. Trompo	1	9	0	0
04. Jolang	1	8	0	0
05. Tunggurejo	1	0	0	0
06. Sjeruk	1	5	0	0
07. Jetis	1	4	0	0
08. Bugangin	2	5	0	0
09. Lenganharjo	0	10	0	0
10. Kalibuntuwetan	0	8	0	0
11. Kebondalem	1	18	3	0
12. Kelapang	1	12	0	0
13. Banyutowo	1	13	0	0
14. Korangsari	2	7	1	0
15. Patukangan	0	6	1	0
16. Pegulon	1	9	1	0
17. Pekauman	1	4	0	0
18. Ngair	0	5	0	0
19. Balok	0	3	0	0
20. Bandengan	1	5	0	0
JUMLAH 2001	17	151	6	0
2000	17	151	6	0
1999	17	151	6	0

BPS Kabupaten Kendal

Sumber data : Statistik KELURAHAN di Kecamatan Kendal
Catatan :

Tabel : 5.3

**PESERTA CALON JAMA'AH HAJI
KECAMATAN KENDAL**

TAHUN: 1999 - 2001

KELURAHAN	1999	2000	2001
(1)	(2)	(3)	(4)
01. Sukodono	0	2	5
02. Candirolu	2	5	2
03. Trompo	0	0	1
04. Jolang	0	3	0
05. Tunggulrejo	0	0	0
06. Sijeruk	0	4	3
07. Jetis	0	3	0
08. Bugangin	0	1	3
09. Langenharjo	0	9	8
10. Kalibuntuwetan	2	6	5
11. Kebondalem	0	3	2
12. Kelapang	1	0	1
13. Banyutowo	0	17	9
14. Karang Sari	1	3	4
15. Patukangan	0	6	3
16. Pegulon	0	22	8
17. Pekauman	0	7	2
18. Ngilir	1	1	2
19. Balok	0	0	2
20. Bandengan	5	15	6
JUMLAH	12	107	68

Sumber data : KUA Kecamatan Kendal
Catatan :

BPS Kabupaten Kendal

Tabel : 5.4

**BANYAKNYA ULAMA, MUBALIGH, DAN KHOTIB
KECAMATAN KENDAL**

TAHUN : 2001

KELURAHAN	ULAMA	MUBALIGH	KHOTIB
(1)	(2)	(3)	(4)
01. Sukodono	2	2	4
02. Candiroto	2	1	3
03. Trompo	2	2	3
04. Jolang	1	1	1
05. Tunggunrejo	1	1	1
06. Sjeruk	1	1	1
07. Jelis	1	1	2
08. Bugangin	3	1	4
09. Langenharjo	3	1	4
10. Katibuntuwelan	1	1	1
11. Kebondalem	4	3	10
12. Kelapang	2	1	3
13. Banyutowo	3	1	4
14. Karang Sari	1	1	1
15. Patukangan	2	1	3
16. Peguton	3	3	6
17. Pekauman	4	3	6
18. Ngilir	2	1	1
19. Balok	1	1	1
20. Bandengan	1	1	3
JUMLAH 2001	40	28	62
2000	40	28	64
1999	40	27	64

BPS Kabupaten Kendal

Sumber data : KUA Kecamatan Kendal

Calatan :

Tabel :5.5

**BANYAKNYA NIKAH, TALAK, CERAI DAN RUJUK
KECAMATAN KENDAL**

TAHUN : 2001

KELURAHAN	NIKAH	TALAK	CERAI	RUJUK
(1)	(2)	(3)	(4)	(5)
01. Sukodono	20	0	0	0
02. Candiroto	21	3	0	0
03. Trompo	30	0	0	0
04. Jolang	27	2	1	0
05. Tunggurejo	20	0	0	0
06. Sijeruk	23	0	0	0
07. Jelis	8	0	0	0
08. Bugangin	10	3	0	0
09. Langenharjo	44	0	0	0
10. Kalibuntuwetan	27	0	0	0
11. Kebondalem	34	3	1	0
12. Kelapang	25	2	1	0
13. Banyutowo	37	2	0	0
14. Karangsan	36	2	2	0
15. Patukangan	11	2	0	0
16. Pegulon	15	3	1	0
17. Pekauman	10	0	0	0
18. Ngir	24	0	0	0
19. Balok	26	0	0	0
20. Bandengan	32	0	0	0
JUMLAH 2001	480	22	8	0
2000	455	12	25	0
1999	379	12	24	0

BPS Kabupaten Kendal

Sumber data : KUA Kecamatan Kendal

Catatan :

Tabel : 6.1

BANYAKNYA SEKOLAH TK, MURID DAN GURU
KECAMATAN KENDAL

TAHUN : 2001

KELURAHAN	SEKOLAH	MURID	GURU	
(1)	(2)	(3)	(4)	
01. Sukodono	0	0	0	
02. Candiroto	0	0	0	
03. Trompo	1	50	2	
04. Jolang	0	0	0	
05. Tunggurejo	0	0	0	
06. Sijeruk	0	0	0	
07. Jetis	0	0	0	
08. Bugangin	1	17	2	
09. Langerharjo	1	28	2	
10. Kalibuntuwetan	1	32	2	
11. Kebondalem	2	75	5	
12. Kelapang	1	52	3	
13. Banyulowo	0	0	0	
14. Karangsan	2	240	10	
15. Patukangan	2	150	8	
16. Pegulon	3	224	10	
17. Pekauman	1	24	2	
18. Ngir	1	47	3	
19. Balok	1	41	1	
20. Bandengan	2	75	3	
	JUMLAH 2001	19	1.055	53
	2000	19	980	65
	1999	19	980	73

BPS Kabupaten Kendal

Sumber data : Masing-masing Sekolah di Kecamatan Kendal
Catatan :

Tabel : 6.2

**BANYAKNYA SEKOLAH DASAR NEGERI, MURID DAN GURU
KECAMATAN KENDAL**

TAHUN : 2001

KELURAHAN	SEKOLAH	MURID	GURU
(1)	(2)	(3)	(4)
01. Sukodono	2	255	17
02. Candiroto	2	4.750	23
03. Trompo	2	400	13
04. Jotang	2	213	16
05. Tunggurejo	1	192	7
06. Sijeruk	2	243	16
07. Jetis	0	0	0
08. Bugangin	1	263	8
09. Langenharjo	4	762	28
10. Katibuntuwetan	1	186	7
11. Kebondalem	2	447	14
12. Kelapang	2	418	13
13. Banyutowo	2	475	14
14. Karang Sari	3	497	22
15. Patukangan	2	450	24
16. Pegulon	2	426	13
17. Pekauman	1	243	8
18. Ngilir	2	352	12
19. Balok	1	187	9
20. Bandengan	3	560	21
JUMLAH 2001			
	37	11.319	266
2000			
	37	6.517	252
1999			
	37	6.517	247

BPS Kabupaten Kendal

Sumber data : Masing-masing Sekolah di Kecamatan Kendal

Catatan :

Tabel : 6.3

BANYAKNYA MADRASAH IBTIDAIYAH, MURID DAN GURU
KECAMATAN KENDAL

TAHUN : 2001

KELURAHAN	SEKOLAH	MURID	GURU
(1)	(2)	(3)	(4)
01. Sukodono	0	0	0
02. Candirolo	1	224	8
03. Trompo	0	0	0
04. Jolang	0	0	0
05. Tunggurejo	0	0	0
06. Sijeruk	0	0	0
07. Jetis	1	112	8
08. Bugangin	1	47	5
09. Langenharjo	0	0	0
10. Kalibuntuwetan	1	85	9
11. Kebondalem	0	0	0
12. Kelapang	0	0	0
13. Banyutowo	1	81	10
14. Karang Sari	0	0	0
15. Patukangan	0	0	0
16. Pegulon	0	0	0
17. Pekauman	1	157	7
18. Ngir	0	0	0
19. Balok	0	0	0
20. Bandengan	1	200	6
JUMLAH 2001	7	906	51
2000	3	345	20
1999	3	372	21

BPS Kabupaten Kendal

Sumber data : Masing-masing Sekolah di Kecamatan Kendal
Catatan :

Tabel : 6.4

**BANYAKNYA SEKOLAH LANJUTAN PERTAMA NEGERI, MURID DAN GURU
KECAMATAN KENDAL**

TAHUN : 2001

KELURAHAN	SEKOLAH	MURID	GURU
(1)	(2)	(3)	(4)
01. Sukodono	1	455	18
02. Candirola	0	0	0
03. Trompo	0	0	0
04. Jolang	0	0	0
05. Tunggulrejo	0	0	0
08. Sijeruk	0	0	0
07. Jetis	0	0	0
08. Bugangin	0	0	0
09. Langenharjo	1	245	15
10. Kalibunturwetan	0	0	0
11. Kebondalem	0	0	0
12. Ketepang	0	0	0
13. Banyulowo	0	0	0
14. Karang Sari	0	0	0
15. Patukangan	2	500	24
16. Pegulon	0	0	0
17. Pekauman	1	597	38
18. Ngilir	0	0	0
19. Balok	0	0	0
20. Bandengan	0	0	0
JUMLAH 2001	5	1.797	93
2000	3	1.698	88
1999	3	1.698	88

BPS Kabupaten Kendal

Sumber data : Masing-masing Sekolah di Kecamatan Kendal

Catatan : Termasuk SLTP Kejuruan Negeri

Tabel : 6.5

**BANYAKNYA SEKOLAH LANJUTAN PERTAMA SWASTA, MURID DAN GURU
KECAMATAN KENDAL**

TAHUN : 2001

KELURAHAN	SEKOLAH	MURID	GURU
(1)	(2)	(3)	(4)
01. Sukadono	0	0	0
02. Candirolu	0	0	0
03. Trompo	0	0	0
04. Jolang	0	0	0
05. Tunggurejo	0	0	0
06. Sijeruk	0	0	0
07. Jelis	0	0	0
08. Bugangan	0	0	0
09. Langenharjo	1	275	24
10. Kalibuntuwetan	0	0	0
11. Kebondalem	0	0	0
12. Kelapang	0	0	0
13. Banyutowo	0	0	0
14. Karongsari	0	0	0
15. Patukangan	0	0	0
16. Peguton	0	0	0
17. Pekauman	2	525	45
18. Ngilir	0	0	0
19. Balok	0	0	0
20. Bandengan	0	0	0
	JUMLAH 2001	3	800
	2000	3	69
	1999	3	69

BPS Kabupaten Kendal

Sumber data : Masing-masing Sekolah di Kecamatan Kendal
Catatan : Termasuk SLTP Kejuruan Swasta

Tabel : 6.6

**BANYAKNYA MADRASAH TSANAWIYAH, MURID DAN GURU
KECAMATAN KENDAL**

TAHUN : 2001

KELURAHAN	SEKOLAH	MURID	GURU
(1)	(2)	(3)	(4)
01. Sukodono	0	0	0
02. Candiroto	0	0	0
03. Trompo	0	0	0
04. Jolang	0	0	0
05. Tunggutejo	0	0	0
06. Sijeruk	0	0	0
07. Jetis	0	0	0
08. Bugangin	1	493	40
09. Langerharjo	0	0	0
10. Katibuntuwelan	0	0	0
11. Kebondalem	0	0	0
12. Kelapang	0	0	0
13. Banyutowo	0	0	0
14. Karangsari	0	0	0
15. Patukangan	0	0	0
16. Pegulon	0	0	0
17. Pekauman	1	525	45
18. Ngär	0	0	0
19. Balok	0	0	0
20. Bandengan	0	0	0
JUMLAH 2001	2	1.018	85
2000	2	1.018	85
1999	2	1.018	85

BPS Kabupaten Kendal

Sumber data : Masing-masing Sekolah di Kecamatan Kendal

Catatan :

Tabel : 6.7

**BANYAKNYA SEKOLAH LANJUTAN ATAS NEGERI, MURID DAN GURU
KECAMATAN KENDAL**

TAHUN : 2001

KELURAHAN	SEKOLAH	MURID	GURU
(1)	(2)	(3)	(4)
01. Sukodono	0	0	0
02. Candirola	0	0	0
03. Trompo	0	0	0
04. Jolang	0	0	0
05. Tunggulrejo	0	0	0
06. Sijeruk	0	0	0
07. Jelis	1	440	26
08. Bugangin	0	0	0
09. Langenharjo	1	245	15
10. Kalibunturwetan	0	0	0
11. Kebondalem	0	0	0
12. Ketapang	0	0	0
13. Banyutowo	0	0	0
14. Karangsan	0	0	0
15. Patukangan	0	0	0
16. Pegulon	0	0	0
17. Pekauman	0	0	0
18. Ngir	0	0	0
19. Balok	0	0	0
20. Bandengan	0	0	0
JUMLAH 2001	2	685	41
2000	1	275	30
1999	1	246	27

BPS Kabupaten Kendal

Sumber data : Masing-masing Sekolah di Kecamatan Kendal

Catatan : Termasuk SLTA Kejuruan Negeri

Tabel : 6.8

**BANYAKNYA SEKOLAH LANJUTAN ATAS SWASTA, MURID DAN GURU
KECAMATAN KENDAL**

TAHUN : 2001

KELURAHAN	SEKOLAH	MURID	GURU
(1)	(2)	(3)	(4)
01. Sukodono	0	0	0
02. Candiroto	0	0	0
03. Trompo	0	0	0
04. Jolang	0	0	0
05. Tunggalrejo	0	0	0
06. Sijeruk	0	0	0
07. Jetis	0	0	0
08. Bugangin	0	0	0
09. Langerharjo	1	250	17
10. Kalibuntuwetan	0	0	0
11. Kebondalem	1	349	19
12. Ketapang	0	0	0
13. Banyutowo	0	0	0
14. Karang Sari	0	0	0
15. Patukangan	0	0	0
16. Pegulon	1	324	25
17. Pekauman	2	340	29
18. Ngilir	1	236	55
19. Balok	0	0	0
20. Bandengan	0	0	0
JUMLAH 2001	8	1.499	145
2000	6	1.499	145
1999	6	1.492	141

BPS Kabupaten Kendal

Sumber data : Masing-masing Sekolah di Kecamatan Kendal
Catatan : Termasuk SLTA Kejuruan Swasta

Tabel : 6.9

**BANYAKNYA MADRASAH ALYAH, MURID DAN GURU
KECAMATAN KENDAL
TAHUN : 2001**

KELURAHAN	SEKOLAH	MURID	GURU
(1)	(2)	(3)	(4)
01. Sukodono	0	0	0
02. Candirolu	0	0	0
03. Trompo	0	0	0
04. Jotang	0	0	0
05. Tunggurejo	0	0	0
06. Sijeruk	0	0	0
07. Jetis	0	0	0
08. Bugangin	1	1.285	98
09. Langenharjo	0	0	0
10. Kalibuntuwetan	0	0	0
11. Kebondalem	0	0	0
12. Ketapang	0	0	0
13. Banyutowo	0	0	0
14. Karangari	0	0	0
15. Patukangan	0	0	0
16. Pegulon	0	0	0
17. Pekauman	0	0	0
18. Ngilir	0	0	0
19. Balok	0	0	0
20. Bandengan	0	0	0
JUMLAH 2001	1	1.285	98
2000	1	1.285	98
1999	1	1.285	98

BPS Kabupaten Kendal

Sumber data : Masing-masing Sekolah di Kecamatan Kendal
Catatan :

Tabel : 7.1

**BANYAKNYA DOKTER, TENAGA MEDIS (MANTRI KESEHATAN),
 BIDAN, DUKUN BAYI, DAN JURU SUNAT
 KECAMATAN KENDAL
 TAHUN : 2001**

KELURAHAN	DOKTER	MANTRI KES.	BIDAN	DUKUN BAYI	JURU SUNAT
(1)	(2)	(3)	(4)	(5)	(6)
01. Sukodono	0	1	1	1	2
02. Candirot	0	1	0	2	0
03. Trompo	0	0	1	3	0
04. Jolang	0	0	1	3	0
05. Tunggutejo	0	1	1	1	0
06. Sijeruk	0	0	0	0	0
07. Jetis	0	0	2	2	0
08. Bugangin	1	2	1	1	1
09. Langenherjo	1	8	1	1	0
10. Ketibuntuwetan	0	1	5	3	0
11. Kebondalem	4	2	1	1	1
12. Kelapang	0	1	2	1	0
13. Banyutowo	0	1	2	2	0
14. Karangsan	1	3	1	2	1
15. Patukangan	3	1	1	1	0
16. Pegulon	4	5	1	0	1
17. Pekauman	1	0	1	1	0
18. Ngir	7	2	1	1	0
19. Balok	0	0	0	0	0
20. Bandengan	0	1	1	2	0
JUMLAH 2001	22	30	24	28	8
2000	22	30	24	28	8
1999	22	28	19	29	8

BPS Kabupaten Kendal

Sumber data : Puskesmas Kecamatan Kendal

Catatan :

Tabel : 7.2

**BANYAKNYA FASILITAS KESEHATAN
KECAMATAN KENDAL**

TAHUN : 2001

KELURAHAN	RSU	PUSKESMAS	PUSKESMAS	
			PEMBAHTU	
(1)	(2)	(3)	(4)	
01. Sukodono	0	1	0	
02. Candiroto	0	0	0	
03. Trompio	0	0	0	
04. Jolang	0	0	0	
05. Tunggurejo	0	0	0	
06. Sijeruk	0	0	0	
07. Jetis	0	0	0	
08. Bugangin	0	0	0	
09. Langenharjo	0	0	1	
10. Katibuntuwetan	0	0	0	
11. Kebondalem	0	0	0	
12. Kelapang	0	0	0	
13. Banyutowo	0	0	0	
14. Karang Sari	0	1	0	
15. Patukangan	0	0	0	
16. Pegulon	0	0	0	
17. Pekauman	0	0	1	
18. Ngir	1	0	0	
19. Balok	0	0	0	
20. Bandengan	0	0	1	
JUMLAH 2001	1	2	3	
2000	1	2	3	
1999	1	1	3	

BPS Kabupaten Kendal

Sumber data: Puskesmas Kecamatan Kendal
Catatan :

Tabel : 7.2 (lanjutan)

BANYAKNYA FASILITAS KESEHATAN
KECAMATAN KENDAL

TAHUN : 2001

KELURAHAN	DOKTER	DOKTER	RUMAH
	UMUM	GIGI	BERSALIN
(1)	(2)	(3)	(4)
01. Sukodono	0	0	0
02. Candiroto	0	0	0
03. Trompo	0	0	0
04. Jolang	0	0	0
05. Tunggurejo	0	0	0
06. Sijeruk	0	0	0
07. Jelis	0	0	0
08. Bugangin	0	0	0
09. Langerharjo	0	1	0
10. Kalibuntuwetan	0	0	0
11. Kebondalem	4	1	1
12. Ketapang	0	0	0
13. Banyutowo	0	0	0
14. Karangsari	2	0	0
15. Patukangan	3	0	0
16. Pegulon	4	0	1
17. Pekauman	0	0	0
18. Ngir	0	0	0
19. Balok	0	0	0
20. Bandengan	0	0	0
JUMLAH 2001	13	2	2
2000	13	2	1
1999	13	2	1

BPS Kabupaten Kendal

Sumber data: Puskesmas Kecamatan Kendal
Catatan :

Tabel : 7.3

BANYAKNYA RUMAH SEHAT A, B, C
KECAMATAN KENDAL
TAHUN : 2001

KELURAHAN	TYPE RUMAH SEHAT			JUMLAH
	A SEHAT	B KURANG SEHAT	C TIDAK SEHAT	
(1)	(2)	(3)	(4)	(5)
01. Sukodono	78	2	377	457
02. Candirola	10	2	493	505
03. Trompo	58	20	381	459
04. Jotang	52	19	297	368
05. Tunggurejo	3	75	34	112
06. Sijeruk	3	24	481	508
07. Jetis	17	0	195	212
08. Bugangin	148	0	162	310
09. Langerharip	588	115	315	1.018
10. Kabuntuwetan	88	39	222	349
11. Kebondalem	364	44	577	985
12. Ketapang	206	31	410	647
13. Banyutowo	45	29	622	696
14. Karangsan	111	47	634	792
15. Patukangan	25	62	239	326
16. Pegulon	347	28	144	519
17. Pekauman	87	136	21	244
18. Ngair	59	41	268	368
19. Balok	20	45	159	224
20. Bandengan	23	2	654	679
JUMLAH 2001	2.332	761	6.683	9.776
2000	2.322	761	6.703	9.786
1999	2.322	761	6.703	9.786

BPS Kabupaten Kendal

Sumber data : Kantor Kecamatan Kendal

Catatan :

Tabel : 7.4

**BANYAKNYA SARANA AIR BERSIH
KECAMATAN KENDAL**

TAHUN : 2001

KELURAHAN	SUMUR	SPT	SUMUR	PELANG- GAN
	ARTETIS		GALI	PAM
(1)	(2)	(3)	(4)	(5)
01. Sukodono	2	15	231	0
02. Candiroto	0	20	135	0
03. Trompo	0	13	95	0
04. Jotang	0	16	111	0
05. Tunggurejo	1	0	45	0
06. Sijeruk	0	5	130	45
07. Jetis	1	5	129	0
08. Bugangin	1	21	112	65
09. Langenharjo	1	11	236	269
10. Kalibuntuwelan	1	7	247	75
11. Kebondalem	1	3	450	370
12. Kelapang	0	6	207	35
13. Banyulowo	1	8	118	0
14. Karang Sari	2	17	26	200
15. Patukangan	0	0	23	209
16. Pegulon	3	0	23	377
17. Pekauman	1	0	16	268
18. Ngir	2	0	30	138
19. Balok	0	6	27	21
20. Bandengan	4	0	15	250
JUMLAH 2001	21	153	2.406	2.362
2000	21	153	2.406	2.362
1999	20	153	2.463	2.362

BPS Kabupaten Kendal

Sumber data : Puskesmas Kecamatan Kendal

Catatan :

Tabel : 7.5

**BANYAKNYA JAMBAAN UMUM, INPRES, DAN SWADAYA
KECAMATAN KENDAL**

TAHUN : 2001

KELURAHAN	UMUM	INPRES	SWADAYA
(1)	(2)	(3)	(4)
01. Sukodono	0	106	63
02. Candiroto	0	110	33
03. Trompo	1	50	42
04. Jolang	1	5	18
05. Tunggurejo	1	10	28
06. Sijeruk	2	100	38
07. Jetis	0	0	23
08. Bugangin	2	100	17
09. Langerharjo	3	6	278
10. Kalibuntuwelan	3	0	78
11. Kebondalem	6	0	155
12. Ketapang	0	0	31
13. Banyutowo	0	0	15
14. Karang Sari	3	0	52
15. Patukangan	3	0	199
16. Pegulon	3	0	327
17. Pekauman	7	0	118
18. Ngir	0	0	68
19. Balok	0	0	25
20. Bandengan	0	0	17
JUMLAH 2001	35	487	1.625
2000	35	487	1.625
1999	35	486	1.625

BPS Kabupaten Kendal

Sumber data : Puskesmas Kecamatan Kendal

Catatan :

Tabel : 8.1

**BANYAKNYA PENDERITA CACAT
KECAMATAN KENDAL**

TAHUN : 2001

KELURAHAN	JENIS PENDERITA CACAT						
	TUNA NETRA	TUBUH	MEN TAL	BISU	TULI	BISU TULI	JUM LAH
(1)	(2)	(3)	(4)	(5)	(6)	(7)	(8)
01. Sukodono	6	2	6	0	0	0	14
02. Candirotlo	1	9	0	0	0	0	10
03. Trompo	0	3	2	0	0	1	6
04. Jolang	2	0	0	0	0	0	2
05. Tunggalrejo	0	0	0	0	0	1	1
06. Sijenuk	2	3	0	0	0	1	6
07. Jetis	1	3	1	0	0	1	6
08. Bugangin	0	4	3	0	0	0	7
09. Langenharjo	3	2	4	0	0	1	10
10. Kalibuntuwetan	1	3	3	0	0	0	7
11. Kebondalem	6	9	3	0	0	0	18
12. Kelapang	4	7	1	0	0	0	12
13. Banyutowo	5	6	3	0	0	5	19
14. Karangsan	3	5	1	0	0	1	10
15. Patukangan	2	3	3	0	0	1	9
16. Pegulon	0	0	2	0	0	3	5
17. Pekauman	0	2	2	0	0	1	5
18. Ngilir	3	1	0	0	0	1	5
19. Balok	0	4	2	0	0	0	6
20. Bandengan	0	4	2	0	0	2	6
JUMLAH 2001	39	70	36	0	0	19	166
2000	39	70	36	0	0	19	166
1999	39	70	36	0	0	19	166

BPS Kabupaten Kendal

Sumber data : Kantor Kecamatan Kendal

Catatan :

Tabel : 9.1

**LUAS PANEN DAN PRODUKSI PADI SAWAH DAN GOGO
KECAMATAN KENDAL**

TAHLUN : 2001

KELURAHAN	PADI SAWAH		PADI GOGO	
	LUAS (Ha)	PRODUKSI (Ton)	LUAS (Ha)	PRODUKSI (Ton)
(1)	(2)	(3)	(4)	(5)
01. Sukodono	98,00	537,60	0,00	0,00
02. Candiroto	84,00	445,20	0,00	0,00
03. Trompo	63,00	456,50	0,00	0,00
04. Jolang	94,00	507,60	0,00	0,00
05. Tunggulrejo	28,00	140,00	0,00	0,00
06. Sijeruk	132,00	699,60	0,00	0,00
07. Jetis	44,00	242,00	0,00	0,00
08. Bugangin	72,00	403,20	0,00	0,00
09. Langenharjo	60,00	312,00	0,00	0,00
10. Kalibuntuwetan	181,00	941,20	0,00	0,00
11. Kebondalem	164,00	669,20	0,00	0,00
12. Ketapang	169,00	673,60	0,00	0,00
13. Banyulowo	248,00	1.368,60	0,00	0,00
14. Karangsari	337,00	1.752,40	0,00	0,00
15. Patukangan	0,00	0,00	0,00	0,00
16. Pegulon	0,00	0,00	0,00	0,00
17. Pekauman	32,00	163,20	0,00	0,00
18. Ngilir	135,00	702,00	0,00	0,00
19. Balok	159,00	790,00	0,00	0,00
20. Bandengan	113,00	614,80	0,00	0,00
<hr/>				
JUMLAH 2001	2.229,00	11.839,90	0,00	0,00
2000	2.742,00	1.498.600,00	0,00	0,00
1999	2.624,00	13.826,70	0,00	0,00

BPS Kabupaten Kendal

Sumber data : Mantri Tani Kecamatan Kendal
Calatan :

Tabel : 9.2

**LUAS PANEN DAN PRODUKSI PADI DAN JAGUNG
KECAMATAN KENDAL**

TAHUN : 2001

KELURAHAN	PADI		JAGUNG	
	LUAS (Ha)	PRODUKSI (Ton)	LUAS (Ha)	PRODUKSI (Ton)
(1)	(2)	(3)	(4)	(5)
01. Sukodono	96,00	537,60	0,00	0,00
02. Candiroto	94,00	445,20	0,00	0,00
03. Trompo	83,00	456,50	0,00	0,00
04. Jolang	94,00	507,60	0,00	0,00
05. Tunggulrejo	28,00	140,00	0,00	0,00
06. Sijenuk	132,00	699,60	0,00	0,00
07. Jetis	44,00	242,00	0,00	0,00
08. Bugangin	72,00	403,20	0,00	0,00
09. Langenharjo	60,00	312,00	0,00	0,00
10. Katibuntuwetan	181,00	941,20	0,00	0,00
11. Kebondalem	164,00	869,20	0,00	0,00
12. Ketapang	168,00	873,60	0,00	0,00
13. Banyutowo	248,00	1.368,80	0,00	0,00
14. Karang Sari	337,00	1.752,40	0,00	0,00
15. Patukangan	0,00	0,00	0,00	0,00
16. Pegulon	0,00	0,00	0,00	0,00
17. Pekauman	32,00	163,20	0,00	0,00
18. Ngir	135,00	702,00	0,00	0,00
19. Balok	158,00	790,00	0,00	0,00
20. Bandengan	113,00	614,80	0,00	0,00
JUMLAH 2001	2.229,00	11.838,90	0,00	0,00
2000	2.742,00	1.498.600,00	0,00	0,00
1999	2.624,00	13.628,70	0,00	0,00

BPS Kabupaten Kendal

Sumber data : Mantri Tani Kecamatan Kendal

Catalan :

Tabel : 9.3

PRODUKSI TANAMAN PERDAGANGAN
KECAMATAN KENDAL

TAHUN : 2001

TAHUN	KELAPA	TEBAKAU	KAPOK
	(Bttr)	(Kw)	(Kw)
(1)	(2)	(3)	(4)
1994	310.444	679,00	2,73
1995	311.022	678,00	2,98
1996	310.312	750,00	3,27
1997	310.311	777,00	3,28
1998	310.310	800,00	3,28
1999	310.400	750,00	3,28
2000	374.920	855,00	1,00
2001	374.170	870,00	1,00

BPS Kabupaten Kendal

Sumber data : Petugas Perkebunan Kendal

Catatan :

Tabel : 9.4

**PRODUKSI IKAN
KECAMATAN KENDAL
TAHUN : 2001**

BULAN	PRODUKSI			
	BANDENG	UDANG	LELE	RUCAH
	(Ton)	(Ton)	(Ton)	(Ton)
(1)	(2)	(3)	(4)	(5)
01. Januari	21,30	48,60	18,00	15,30
02. Pebruari	30,00	47,70	10,60	16,30
03. Maret	27,50	47,30	18,00	14,30
04. April	26,00	47,20	0,00	17,00
05. Mei	24,00	48,20	0,00	20,40
06. Juni	25,10	48,40	0,00	20,60
07. Juli	26,80	49,50	30,30	3,00
08. Agustus	27,10	49,60	0,00	6,60
09. September	26,30	52,60	0,00	6,50
10. Oktober	28,70	58,50	2,60	7,20
11. Nopember	27,30	47,30	3,20	3,10
12. Desember	38,00	50,30	2,70	7,30
JUMLAH 2001	328,10	595,20	85,60	137,60
2000	318,00	597,51	84,65	137,52
1999	430,80	687,90	80,70	

BPS Kabupaten Kendal

Sumber data : Mantri Perikanan Kecamatan Kendal
Catatan :

Tabel : 9.5

BANYAKNYA PEMILIK TAMBAK
KECAMATAN KENDAL

TAHUN : 2001

KELURAHAN	LUAS	PEMILIK
	(Ha)	(Orang)
(1)	(2)	(3)
01. Kabunturwetan	75,60	32
02. Banyulowo	37,00	22
03. Karangsan	100,00	46
04. Balok	104,00	51
05. Bandengan	87,70	33
	JUMLAH 2001	184
	2000	184
	1999	184

BPS Kabupaten Kendal

Sumber data : Petugas Perikanan di Kecamatan Kendal
Catatan :

Tabel : 9.8

**BANYAKNYA UNGGAS
KECAMATAN KENDAL**

TAHUN : 2001

KELURAHAN	AYAM KAMPUNG	AYAM RAS PETELOR	AYAM RAS PEDAGING	BURLING MERPATI
(1)	(2)	(3)	(4)	(5)
01. Sukodono	270	0	0	0
02. Candirolo	3.515	80	0	0
03. Trompo	0	0	0	0
04. Jolang	1.100	0	0	0
05. Tunggulrejo	300	0	0	0
06. Sjeruk	1.625	0	0	0
07. Jetis	710	0	0	0
08. Bugangin	0	0	0	0
09. Langenharjo	4.600	300	0	0
10. Kalibuntuwelan	1.600	0	0	0
11. Kebondalem	1.105	115	0	0
12. Ketapang	3.892	0	0	0
13. Banyutowo	3.819	0	0	0
14. Karang Sari	315	0	0	0
15. Patukangan	0	0	0	0
16. Pegulon	775	0	0	0
17. Pekauman	64	0	0	0
18. Ngilir	400	0	0	0
19. Balok	995	0	0	0
20. Bandengan	540	0	0	0
	Jumlah 2001	25.625	495	0
	2000	29.969	671	0
	1999	42.054	347	0

BPS Kabupaten Kendal

Sumber data : Petugas Peternakan Kecamatan Kendal

Catatan :

Tabel : 9.6 (lanjutan)

BANYAKNYA UNGGAS
KECAMATAN KENDAL

TAHUN : 2001

KELURAHAN	ITIK	ITIK	BURLUNG	ANGSA
		MANILA	PUYUH	
(1)	(6)	(7)	(8)	(9)
01. Sukodono	0	6	0	0
02. Candiroto	0	0	0	0
03. Trompo	340	10	0	8
04. Jolang	0	0	0	0
05. Tunggutrejo	0	0	0	0
06. Sijeruk	152	7	0	0
07. Jetis	376	16	0	0
08. Bugangin	0	0	0	0
09. Langenharjo	1.200	15	0	14
10. Kalibuntuwelan	0	0	0	0
11. Kebondalem	7	0	0	0
12. Kelapang	260	36	0	0
13. Banyulowo	621	192	0	0
14. Karang Sari	4.668	16	0	127
15. Patukengan	0	0	0	0
16. Pegulon	0	1	0	4
17. Pekauman	13	2	0	0
18. Ngilir	50	0	0	0
19. Balok	0	0	0	0
20. Bandengan	200	0	0	6
JUMLAH 2001				
	7.887	301	0	157
2000				
	15.985	5.402	0	0
1999				
	10.003	5.606	0	0

BPS Kabupaten Kendal

Sumber data : Pelugas Peternakan Kecamatan Kendal

Catatan :

Tabel : 9.7

**BANYAKNYA TERNAK
KECAMATAN KENDAL**

TAHUN : 2001

KELURAHAN	SAPI	SAPI	KERBAU	KUDA
	BIASA	PERAH		
(1)	(2)	(3)	(4)	(5)
01. Sukodono	0	0	0	0
02. Candirolu	0	0	0	0
03. Trompo	0	0	9	5
04. Jolang	0	0	2	0
05. Tunggalrejo	0	0	0	0
06. Sijeruk	0	0	11	0
07. Jetis	10	0	0	0
08. Bugangin	0	0	0	0
09. Langenharjo	0	0	14	0
10. Kabuntuwelan	0	0	39	0
11. Kebondalem	0	0	2	0
12. Kelapang	0	0	0	0
13. Banyutowo	0	0	7	0
14. Karangseri	0	0	0	0
15. Palukangan	0	0	0	0
16. Pegulon	0	0	0	0
17. Pekauman	0	0	0	0
18. Ngilir	0	0	0	0
19. Balok	0	0	0	0
20. Bandengan	0	0	0	0
JUMLAH 2001	10	0	84	5
2000	17	0	29	3
1999	13	0	72	14

Sumber data : Petugas Peternakan Kecamatan Kendal
Catatan :

BPS Kabupaten Kendal

Tabel : 9.7 (lanjutan)

**BANYAKNYA TERNAK
KECAMATAN KENDAL**

TAHUN : 2001

KELURAHAN	KAMBING	DOMBA	BABI
(1)	(2)	(3)	(4)
01. Sukodono	15	0	0
02. Candiroti	375	0	0
03. Trompo	10	0	0
04. Jotang	30	0	0
05. Tunggurejo	15	0	0
06. Sijeruk	52	0	0
07. Jetis	19	0	0
08. Bugangin	0	0	0
09. Langenharjo	120	25	0
10. Kalibuntuwetan	0	0	0
11. Kebondalem	15	0	0
12. Ketapang	94	0	0
13. Banyutowo	465	0	0
14. Karangseni	42	49	0
15. Palukangan	0	0	0
16. Pegulon	0	0	0
17. Pekauman	14	0	0
18. Ngilir	15	0	0
19. Balok	0	0	0
20. Bondengan	243	0	0
JUMLAH 2001	1.524	74	0
2000	1.065	25	0
1999	1.463	764	0

BPS Kabupaten Kendal

Sumber data : Petugas Pemukiman Kecamatan Kendal

Catatan :

Tabel : 10.1

**BANYAKNYA SARANA ANGKUTAN DARAT
KENDARAAN BERMOTOR
KECAMATAN KENDAL
TAHUN : 2001**

KELURAHAN	MOBIL PENUMPANG UMUM	BUS	TRUK	MOBIL PRIBADI/ DINAS	SEPEDA MOTOR
(1)	(2)	(3)	(4)	(5)	(6)
01. Sukodono	2	0	0	8	18
02. Candirot	0	1	1	7	87
03. Trompo	6	0	0	8	38
04. Jolang	0	0	0	2	53
05. Tunggurej	0	0	0	0	38
06. Sijeruk	0	0	1	22	108
07. Jelis	3	0	1	4	85
08. Bugangin	6	0	4	17	34
09. Langenharjo	5	0	0	10	189
10. Katibuntuwetan	0	0	0	21	130
11. Kebondalem	0	0	0	22	120
12. Kelapang	10	4	9	6	87
13. Banyutowo	2	0	0	6	79
14. Karang Sari	6	0	0	21	183
15. Palukangan	0	0	0	7	73
16. Pegulon	0	0	0	107	212
17. Pekauman	0	0	13	27	48
18. Ngär	0	0	0	12	138
19. Balok	0	0	0	3	44
20. Bandengan	0	0	2	2	60
<hr/>					
JUMLAH 2001	40	5	31	312	1.824
2000	51	7	27	322	1.625
1999	79	13	30	275	1.261

BPS Kabupaten Kendal

Sumber data : Statistik Kecamatan Kendal

Catatan :

Tabel : 10.2

**BANYAKNYA SARANA ANGKUTAN DARAT
KENDARAAN TAK BERMOTOR
KECAMATAN KENDAL
TAHUN : 2001**

KELURAHAN	DOKAR	GEROBAK	GEROBAK	BECAK	SEPEDA
		DORONG	HEWAN		
(1)	(2)	(3)	(4)	(5)	(6)
01. Sukodono	0	0	0	13	130
02. Candirolu	0	9	0	18	216
03. Trompo	4	0	0	0	0
04. Jolang	3	0	0	50	132
05. Tunggulrejo	0	0	0	0	100
06. Sjeruk	0	0	0	101	254
07. Jetis	0	0	0	0	159
08. Bugangin	0	0	0	10	400
09. Languharjo	0	0	0	18	62
10. Kasibuntuwetan	0	0	0	45	234
11. Kebondalem	0	0	0	0	100
12. Kelapang	0	0	0	23	527
13. Banyulowo	0	0	0	23	162
14. Karangsan	0	3	0	23	210
15. Palukangan	0	0	0	0	00
16. Pegulon	0	0	0	0	359
17. Pekauman	0	0	0	0	20
18. Ngilir	0	0	0	0	197
19. Balok	0	0	0	10	65
20. Bandengan	2	0	0	10	28
JUMLAH 2001	9	12	0	344	3.435
2000	5	9	0	289	3.561
1999	15	16	0	347	9.179

BPS Kabupaten Kendal

Sumber data : Statistik Kecamatan Kendal
Catatan :

Tabel : 10.3

**JENIS PERMUKAAN, KONDISI, DAN KELAS JALAN
KECAMATAN KENDAL**

TAHUN : 2001

KEADAAN	PANJANG JALAN		
	1999	2000	2001
	(Km)	(Km)	(Km)
(1)	(2)	(3)	(4)
I. Jenis Permukaan			
a. Aspal	80,90	80,90	80,90
b. Kenikil	0,60	0,60	0,60
c. Tanah	0,50	0,50	0,50
d. Lainnya	0,00	0,00	0,00
Jumlah	82,00	82,00	82,00
II. Kondisi Jalan			
a. Baik	30,00	15,00	15,00
b. Sedang	25,00	25,00	25,00
c. Rusak	27,00	37,50	37,50
d. Rusak Beral	0,00	4,50	4,50
Jumlah	82,00	82,00	82,00
III. Kelas Jalan			
a. Kelas I	0,00	0,00	0,00
b. Kelas II	4,00	4,00	4,00
c. Kelas III	9,50	9,50	9,50
d. Kelas IIIA	2,40	2,40	2,40
e. Kelas IV	9,60	9,60	9,60
f. Kelas V	56,30	56,30	56,30
g. Lainnya	0,00	0,00	0,00
Jumlah	82,00	82,00	82,00

BPS Kabupaten Kendal

Sumber data : Kantor Kecamatan Kendal

Catatan :

Tabel : 10.4

**BANYAKNYA JEMBATAN DESA
KECAMATAN KENDAL**

TAHUN : 2001

KELURAHAN	JEMBATAN			
	BESI	BETON	KAYU	BAMBU
(1)	(2)	(3)	(4)	(5)
01. Sukodono	0	3	0	0
02. Candiroto	0	3	7	0
03. Trompo	0	10	5	0
04. Jotang	0	1	0	0
05. Tunggurejo	0	4	3	0
06. Sijeruk	0	8	4	0
07. Jetis	0	5	0	0
08. Bugangin	0	10	12	0
09. Langenharjo	0	10	7	0
10. Kalibuntuwetan	0	10	0	0
11. Kebondalem	0	12	3	0
12. Kelapang	0	6	6	0
13. Banyutowo	0	5	7	0
14. Karang Sari	0	30	3	0
15. Patukangan	0	6	0	0
16. Pegulon	0	12	0	0
17. Pekauman	0	8	0	0
18. Ngir	0	12	0	0
19. Balok	0	3	3	0
20. Bandengan	0	4	7	0
JUMLAH 2001	0	162	67	0
2000	0	162	67	0
1999	0	162	67	0

BPS Kabupaten Kendal

Sumber data : Kantor Kecamatan Kendal

Catatan :

Tabel : 11.1

**BANYAKNYA TELEVISI, RADIO, LISTRIK PLN, DAN TELEPHON
KECAMATAN KENDAL**

TAHUN : 2001

KELURAHAN	TV	RADIO	LISTRİK	TELEPHON
			PLN	
(1)	(2)	(3)	(4)	(5)
01. Sukodono	100	10	118	5
02. Candiroto	156	5	113	0
03. Trompo	92	110	150	1
04. Jotang	38	15	77	0
05. Tunggulrejo	68	11	30	0
06. Sijeruk	403	474	325	11
07. Jetis	110	59	77	12
08. Bugangin	158	75	125	18
09. Langerharjo	465	39	660	28
10. Kalibuntuwetan	75	14	175	13
11. Kebondalem	276	18	686	17
12. Ketapang	125	32	472	11
13. Banyutowo	147	41	525	16
14. Karang Sari	100	50	545	24
15. Palukangan	404	301	232	66
16. Pegulon	66	18	519	24
17. Pekauman	273	80	237	17
18. Ngir	81	71	71	10
19. Balok	66	18	0	15
20. Bandengan	0	0	0	0
JUMLAH 2001	3.223	1.441	5.137	285
2000	2.995	1.171	6.049	299
1999	2.430	1.140	6.048	190

BPS Kabupaten Kendal

Sumber data : Statistik Kecamatan Kendal
Catatan :

Tabel : 12.1

**BANYAKNYA LAPANGAN OLAHRAGA
KECAMATAN KENDAL
TAHUN : 2001**

KELURAHAN	SEPAK	VOLLEY	BULU	TENIS
	BOLA		TANGKIS	
(1)	(2)	(3)	(4)	(5)
01. Sukodono	0	1	1	0
02. Candiroto	1	1	1	0
03. Trompo	0	1	1	0
04. Jolang	0	0	1	0
05. Tunggurejo	0	1	1	0
06. Sijeruk	0	1	1	0
07. Jetis	0	1	1	0
08. Bugangin	0	1	1	0
09. Langenharjo	0	1	1	0
10. Kalibuntuwetan	0	1	1	0
11. Kebondalem	0	1	1	0
12. Kelapang	1	1	1	0
13. Banyutowo	0	0	1	1
14. Karangseri	0	1	1	0
15. Patukangan	0	1	1	1
16. Pegulon	0	1	1	0
17. Pekauman	0	0	1	0
18. Ngär	1	1	1	0
19. Balok	0	1	1	0
20. Bandengan	0	1	1	0
JUMLAH 2001	3	17	20	2
2000	3	17	20	2
1999	3	17	20	2

BPS Kabupaten Kendal

Sumber data : Kantor Kecamatan Kendal
Catatan :

Tabel : 13.1

**BANYAKNYA SURAT PEMBERITAHAUAN PAJAK TERDAFTAR
KECAMATAN KENDAL**

TAHUN : 2001

KELURAHAN	BANYAKNYA	
	SURAT PEMBERITAHAUAN PAJAK TERDAFTAR	
(1)	(2)	
01. Sukodono		1.186
02. Candirolu		1.375
03. Trompe		1.249
04. Jolang		1.053
05. Tunggurejo		330
06. Sijeruk		1.249
07. Jetis		541
08. Bugangin		601
09. Langenharjo		2.007
10. Kalibuntuwetan		1.057
11. Kebondalem		1.685
12. Ketapang		1.384
13. Banyutowo		1.841
14. Karang Sari		1.789
15. Patukangan		330
16. Pegulon		617
17. Pekauman		240
18. Ngilir		683
19. Balok		509
20. Bandengan		659
	JUMLAH 2001	20.585
	2000	20.370
	1999	

BPS Kabupaten Kendal

Sumber data : Kantor Kecamatan Kendal
Catatan :

Tabel : 13.2

PEMASUKAN PAJAK BUMI DAN BANGUNAN
KECAMATAN KENDAL

TAHUN : 2001

KELURAHAN	PEMASUKAN PBB	
	(1)	(000) 2
01. Sukodono		8.887,00
02. Candiroto		6.559,00
03. Trompo		9.143,00
04. Jolang		6.585,00
05. Tunggutejo		2.870,00
06. Sijenuk		10.504,00
07. Jetis		4.494,00
08. Bugangin		6.411,00
09. Langenharjo		30.355,00
10. Ketibuntuwelan		18.690,00
11. Kebondalem		27.327,00
12. Ketapang		19.940,00
13. Banyutowo		14.843,00
14. Karangsan		25.354,00
15. Patukangan		12.751,00
16. Pegulon		26.289,00
17. Pekauman		11.088,00
18. Ngär		11.258,00
19. Balok		10.701,00
20. Bandengan		8.207,00
	JUMLAH 2001	270.054,00
	2000	183.964,00
	1999	

Sumber data : Kantor Kecamatan Kendal

Catatan :

BPS Kabupaten Kendal