

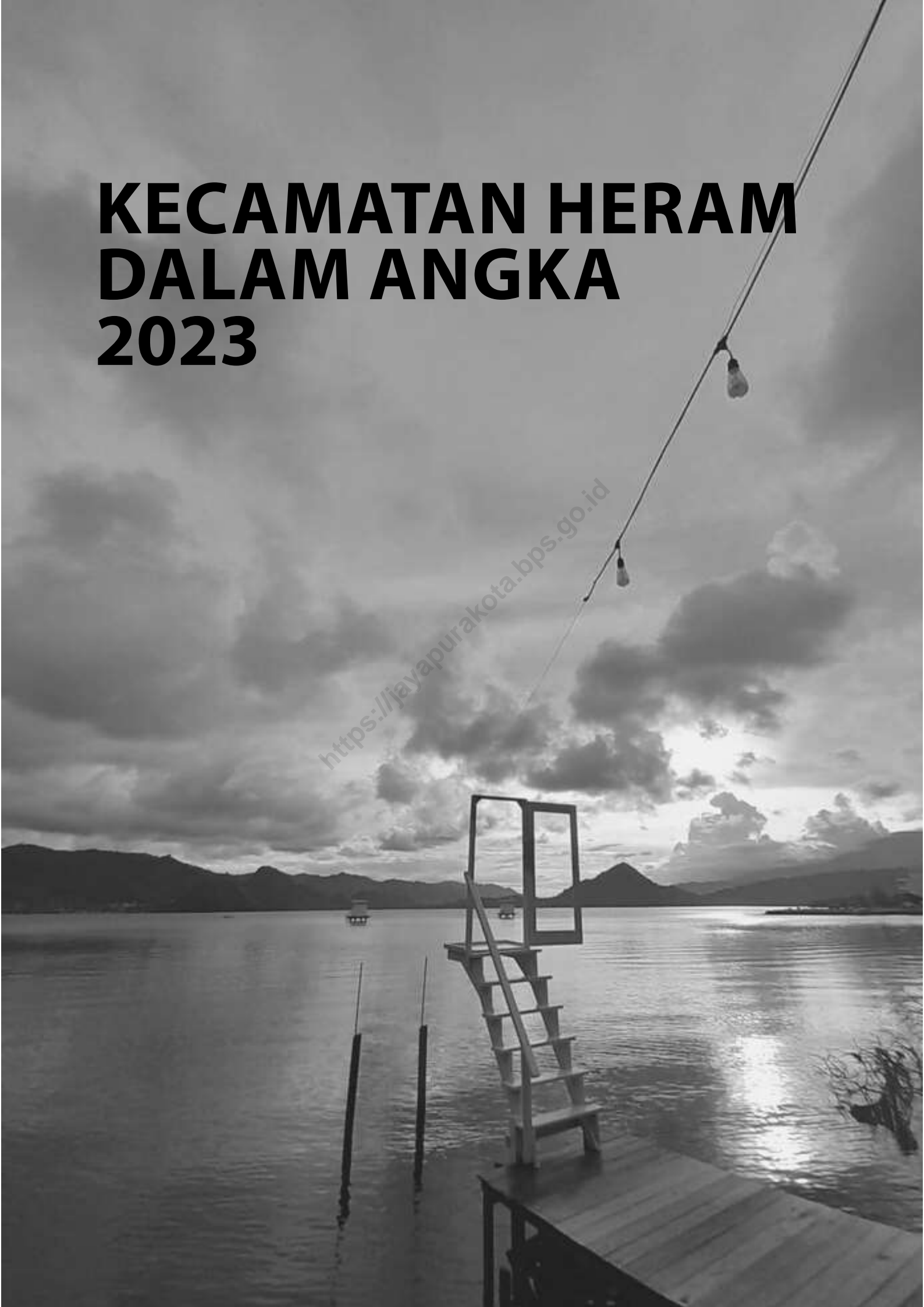
Katalog/Catalog: 1102001.9471021

# KECAMATAN HERAM DALAM ANGKA 2023

<https://jayapurakota.bps.go.id>

# KECAMATAN HERAM DALAM ANGKA 2023

<https://jayapurakota.bps.go.id>



## **KECAMATAN HERAM DALAM ANGKA 2023**

ISSN: ...

No. Publikasi: 94710.2313

Katalog :1102001.9471021

Ukuran Buku: 14,8 cm x 21 cm

Jumlah Halaman : Heramvi + 98 hal

Naskah :

BPS Kota Jayapura

Penyunting :

BPS Kota Jayapura

Desain Kover :

BPS Kota Jayapura

Ilustrasi Kover :

Teluk Youtefa Cafe Bakau Holtekam Jayapura

Diterbitkan oleh

©BPS Kota Jayapura

Dicetak oleh:

Badan Pusat Statistik Kota Jayapura

Dilarang mengumumkan, mendistribusikan, mengomunikasikan, dan/atau menggandakan sebagian atau seluruh isi buku ini untuk tujuan komersil tanpa izin tertulis dari Badan Pusat Statistik Kota Jayapura.

## **TIM PENYUSUN**

### **Pengarah**

Jeffry Yohanes Defretes S.Kom, M.M

### **Penanggung Jawab**

Jeffry Yohanes Defretes S.Kom, M.M

### **Penyunting**

Tommy Setiawan S.Tr.Stat

### **Pengolah Data dan Penulis Naskah**

Paul SST • Tommy Setiawan S.Tr.Stat • Lea Iryani S.P •  
Yoan Yunitri Saragih • Edy Supriyatno

### **Penata Letak**

Tommy Setiawan S.Tr.Stat

<https://iaappura.com/go.id>

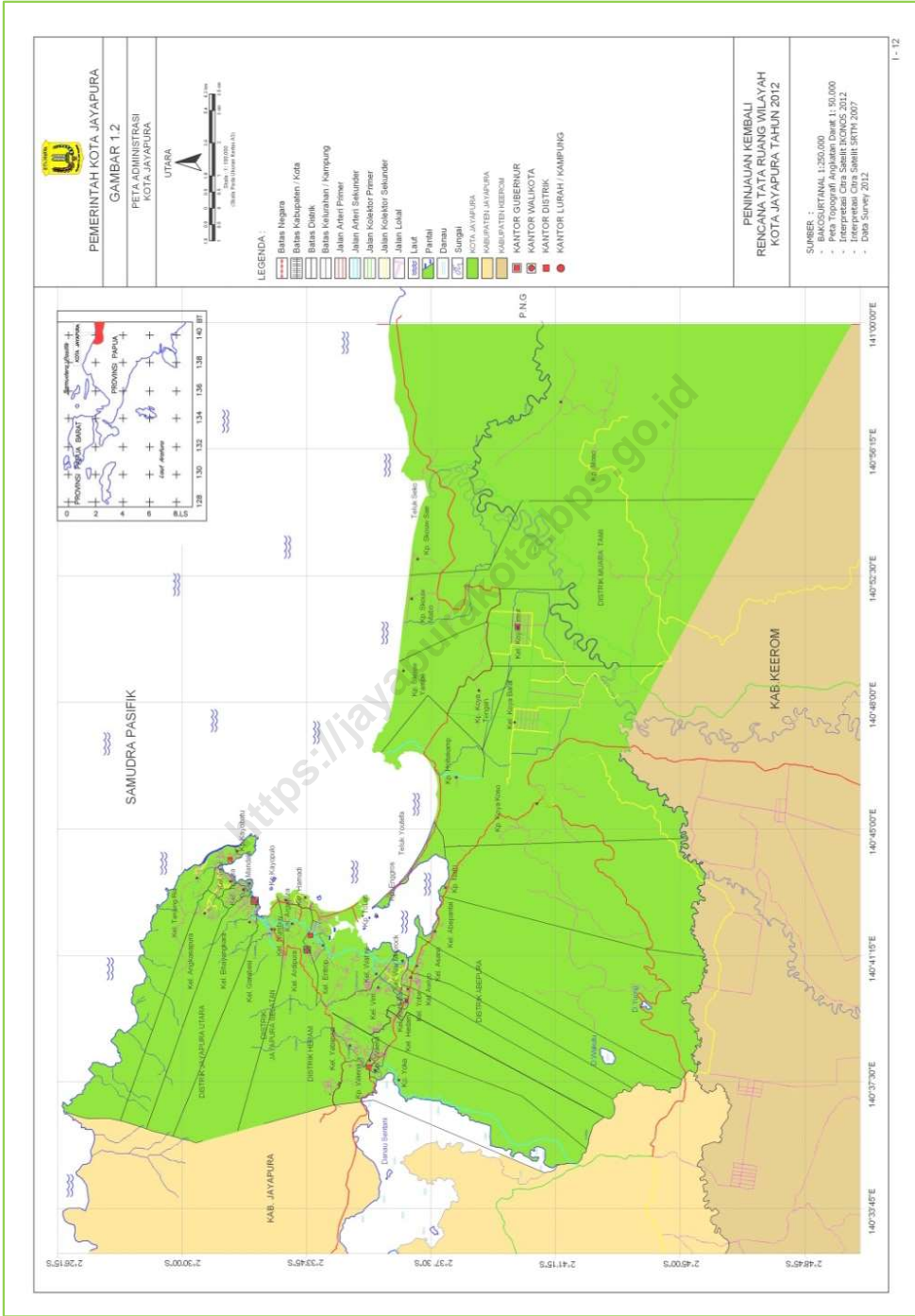
## **KONTRIBUTOR DATA**

1. Kementerian Agama
2. Kementerian Pendidikan dan Kebudayaan
3. Badan Meteorologi Klimatologi dan Geofisika
4. Badan Pusat Statistik
5. Dinas Kependudukan dan Catatan Sipil Kota Jayapura
6. Pemerintah Kota Jayapura Distrik Heram

<https://jayapurakota.bps.go.id>

# PETA KOTA JAYAPURA

## Map of Jayapura City



**KEPALA BPS KOTA JAYAPURA**



**Jeffry Yohanes Defretes S.Kom, M.M**



## KATA PENGANTAR

Kecamatan Dalam Angka 2023 merupakan salah satu indikator pembangunan yang telah dilaksanakan di daerah ini, sehingga bermanfaat bagi birokrat, peneliti, pembuat kebijakan, bahkan pihak swasta dalam rangka perencanaan.

Publikasi ini menyajikan data primer yang dikumpulkan oleh Badan Pusat Statistik (BPS) Kota Jayapura dan data sekunder dari instansi pemerintah dan instansi swasta di Kota Jayapura. Dengan demikian dapat diketahui pencapaian keberhasilan pembangunan yang telah dilaksanakan oleh pemerintah dan masyarakat.

Disamping menyajikan tabel dan grafik, publikasi ini juga menganalisis secara umum data yang tersedia sebagai penjelasan terhadap pencapaian keberhasilan pembangunan di daerah. Analisis belum dapat dilakukan secara komprehensif karena terbatasnya data, selain itu belum tepatnya waktu penyampaian sehingga data menjadi tidak *up to date*.

Publikasi ini akan lebih sempurna jika setiap institusi turut berpartisipasi aktif sehingga setiap indikator pembangunan dapat disajikan tepat waktu. Akhirnya atas bantuan semua pihak yang telah berpartisipasi dalam penerbitan publikasi ini disampaikan terimakasih.

Jayapura , September 2023  
Kepala BPS  
Kota Jayapura

**Jeffry Yohanes Defretes S.Kom, M.M**



<https://jayapurakota.bps.go.id>

## DAFTAR ISI

	Halaman <i>Page</i>
Kata Pengantar.....	xi
Daftar Isi/ <b>Contents</b> .....	xiii
Daftar Tabel .....	xv
Daftar Gambar/ <b>List of Figures</b> .....	i
Penjelasan Umum/ <b>Explanatory Notes</b> .....	iii
Daftar Singkatan/ <b>List of Abbreviation</b> .....	v
1. Geografi dan Iklim/ <i>Geography and Climate</i> .....	1
2. Pemerintahan/ <i>Government</i> .....	11
3. Penduduk/ <i>Population</i> .....	21
4. Sosial dan Kesejahteraan Rakyat/31.....	31
5. Pertanian/ <i>Agriculture</i> .....	59
6. Pariwisata, Transportasi, dan Komunikasi/ <i>Tourism, Transportation, and Communication</i> .....	73
7. Perbankan, Koperasi, dan Perdagangan/ <i>Banking, Cooperative, and Trade</i> 87	

## DAFTAR TABEL

	Halaman Page
<b>1. GEOGRAFI DAN IKLIM/GEOGRAPHY AND CLIMATE</b>	
<b>1.1 KEADAAN GEOGRAFI GEOGRAPHY CONDITION</b>	
1.1.1 Luas Daerah Menurut Desa/Kelurahan di Kecamatan Heram, 2022 <i>Total Area by Villages/Kelurahan in Heram Subdistrict, 2022.....</i>	8
1.1.2 Jarak ke Ibukota Kecamatan dan Ibukota Kabupaten/Kota Menurut Desa/Kelurahan di Kecamatan Heram (km), 2022 <i>Distance to the Subdistrict Capital and Regency/Municipal Capital by Villages/Kelurahan in Heram Subdistrict (km), 2022 .....</i>	9
<b>1.2 KEADAAN IKLIM CLIMATE CONDITION</b>	
1.2.1 Pengamatan Unsur Iklim Menurut Bulan di Stasiun Heram, 2022 <i>Observation of Climate Elements by Month at Heram Station, 2022 ...</i>	10
<b>2. PEMERINTAHAN/GOVERNMENT</b>	
<b>2.1 WILAYAH ADMINISTRATIF ADMINISTRATIVE AREA</b>	
2.1.1 Jumlah Rukun Warga (RW) dan Rukun Tetangga (RT) Menurut Desa/Kelurahan di Kecamatan Heram, 2022 <i>Number of Rukun Warga and Rukun Tetangga by Villages<sup>1</sup>/ Kelurahan in Heram Subdistrict, 2022 .....</i>	18
<b>2.2 SUMBER DAYA MANUSIA HUMAN RESOURCES</b>	
2.2.1 Jumlah Pegawai Negeri Sipil Menurut Pemerintah Daerah dan Jenis Kelamin, 2022 <i>Number of Civil Servants by Local Government and Sex, 2022 .....</i>	19
2.2.2 Jumlah Pegawai Negeri Sipil Pemerintah Daerah Kecamatan Heram Menurut Tingkat Pendidikan dan Jenis Kelamin, 2022 <i>Number of Civil Servants of Heram District Government by Educational Level and Sex, 2022 .....</i>	20

**3. PENDUDUK/POPULATION**

3.1	Penduduk, Distribusi Persentase Penduduk, Kepadatan Penduduk, Rasio Jenis Kelamin Penduduk Menurut Desa/Kelurahan di Kecamatan Heram, 2022 <i>Population, Percentage Distribution of Population, Population Density, and Population Sex Ratio by Villages/Kelurahan in Heram Subdistrict, 2022</i> .....	28
3.2	Jumlah Penduduk Menurut Kelompok Umur dan Jenis Kelamin di Kecamatan Heram, 2022 <i>Population by Age Groups and Sex in Heram Subdistrict, 2022</i> .....	30

**4. SOSIAL DAN KESEJAHTERAAN RAKYAT/SOCIAL AND WELFARE**

**4.1 PENDIDIKAN  
EDUCATION**

4.1.1	Banyaknya Desa <sup>1</sup> /Kelurahan yang Memiliki Fasilitas Sekolah Menurut Tingkat Pendidikan di Kecamatan Heram, 2020–2022 <i>Number of Villages<sup>1</sup>/Kelurahan Having Educational Facilities by Educational Level in Heram Subdistrict, 2020–2022</i> .....	38
4.1.2	Jumlah Sekolah Menurut Tingkat Pendidikan di Kecamatan Heram, 2021/2022 dan 2022/2023 <i>Number of Schools by Educational Level in Heram Subdistrict, 2021/2022 and 2022/2023</i> .....	39
4.1.3	Jumlah Guru Menurut Tingkat Pendidikan di Kecamatan Heram, 2021/2022 dan 2022/2023 <i>Number of Teachers by Educational Level in Heram Subdistrict, 2021/2022 and 2022/2023</i> .....	40
4.1.4	Jumlah Murid Menurut Tingkat Pendidikan di Kecamatan Heram, 2021/2022 dan 2022/2023 <i>Number of Pupils by Educational Level in Heram Subdistrict, 2021/2022 and 2022/2023</i> .....	41

**4.2 KESEHATAN  
HEALTH**

4.2.1	Banyaknya Desa <sup>1</sup> /Kelurahan yang Memiliki Sarana Kesehatan Menurut Jenis Sarana Kesehatan di Kecamatan Heram, 2020–2022	
-------	--	--

	Halaman Page
	<i>Number of Villages<sup>1</sup>/Kelurahan Health Facilities by Type of Health Facilities in Heram Subdistrict, 2020–2022</i> .....
	42
4.2.2	Banyaknya Warga Penderita Kekurangan Gizi Menurut Desa/Kelurahan di Kecamatan Heram, 2021 <i>Number of People with Malnutrition by Villages/Kelurahan in Heram Subdistrict, 2021</i> .....
	43
<b>4.3</b>	<b>PERUMAHAN DAN LINGKUNGAN</b> <b>HOUSING AND ENVIRONMENT</b>
4.3.1	Banyaknya Desa <sup>1</sup> /Kelurahan Menurut Sumber Air Minum Sebagian Besar Keluarga di Kecamatan Heram, 2020–2022 <i>Number of Villages<sup>1</sup>/Kelurahan by Drinking Water Source of Majority Family in Heram Subdistrict, 2020–2022</i> .....
	44
4.3.2	Banyaknya Keluarga Menurut Desa/Kelurahan dan Jenis Pengguna Listrik di Kecamatan Heram, 2022 <i>Number of Family by Villages/Kelurahan and Type of Electricity Consumer in Heram Subdistrict, 2022</i> .....
	45
4.3.3	Banyaknya Desa <sup>1</sup> /Kelurahan Menurut Sumber Penerangan Jalan Utama Desa/Kelurahan di Kecamatan Heram, 2020–2022 <i>Number of Villages<sup>1</sup>/Kelurahan by Source of Villages/Kelurahan's Main Street Illumination in Heram Subdistrict, 2020–2022</i> .....
	46
4.3.4	Banyaknya Desa <sup>1</sup> /Kelurahan Menurut Penggunaan Fasilitas Tempat Buang Air Besar Sebagian Besar Keluarga di Kecamatan Heram, 2020–2022 <i>Number of Villages<sup>1</sup>/Kelurahan by Toilet Facility Used by Majority Family in Heram Subdistrict, 2020–2022</i> .....
	47
4.3.5	Banyaknya Desa/Kelurahan Menurut Jenis Bahan Bakar untuk Memasak yang Digunakan Sebagian Besar Keluarga di Kecamatan Heram, 2022 <i>Number of Villages/Kelurahan by Type of Cooking Fuel Used by Majority Family in Heram Subdistrict, 2022</i> .....
	48
<b>4.4</b>	<b>AGAMA DAN SOSIAL LAINNYA</b> <b>RELIGION AND OTHER SOCIAL AFFAIRS</b>
4.4.1	Jumlah Tempat Peribadatan Menurut Desa/Kelurahan di Kecamatan Heram, 2022 <i>Number of Worship Places by Villages/Kelurahan in Heram Subdistrict, 2022</i> .....
	49

	Halaman Page	
4.4.2	Banyaknya Kejadian Bencana Alam Menurut Desa/Kelurahan dan Jenis Bencana Alam di Kecamatan Heram, 2021 <i>Number of Natural Disaster Events by Villages/Kelurahan and Type of Natural Disaster in Heram Subdistrict, 2021</i> .....	50
4.4.3	Banyaknya Korban Jiwa Akibat Bencana Alam Menurut Desa/ Kelurahan dan Jenis Bencana Alam di Kecamatan Heram, 2021 <i>Number of Fatalities Due to Natural Disasters by Villages/Kelurahan and Type of Natural Disaster in Heram Subdistrict, 2021</i> .....	53
4.4.4	Keberadaan Fasilitas/Upaya Antisipasi/Mitigasi Bencana Alam Menurut Desa/Kelurahan di Kecamatan Heram, 2022 <i>Existence of Facilities/Efforts for Anticipation/Mitigation of Natural Disasters by Villages/Kelurahan by Villages/Kelurahan in Heram Subdistrict, 2022</i> .....	56
4.4.5	Banyaknya Desa/Kelurahan yang Memiliki Kelompok Kegiatan Olahraga Menurut Jenis Olahraga dan Ketersediaan Fasilitas/Lapangan Olahraga di Kecamatan Heram, 2022 <i>Number of Villages/Kelurahan Having Sport Activities Groups by Type of Sport and Availability of Sport Facilities/Fields in Heram Subdistrict, 2022</i> .....	58
<b>5.</b>	<b>PERTANIAN/AGRICULTURE</b>	
5.1	Luas Panen Tanaman Sayuran dan Buah-buahan Semusim Menurut Jenis Tanaman di Kecamatan Heram (ha), 2019–2022 <i>Harvested Area of Seasonal Vegetables and Fruits by Kind of Plant in Heram Subdistrict (ha), 2019–2022</i> .....	66
5.2	Produksi Tanaman Sayuran dan Buah-buahan Semusim Menurut Jenis Tanaman di Kecamatan Heram (kuintal), 2019–2022 <i>Production of Seasonal Vegetables and Fruits by Kind of Plant in Heram Subdistrict (quintal), 2019–2022</i> .....	67
5.3	Luas Panen Tanaman Biofarmaka Menurut Jenis Tanaman di Kecamatan Heram (m <sup>2</sup> ), 2019–2022 <i>Harvested Area of Medicinal Plants by Kind of Plant in Heram Subdistrict (m<sup>2</sup>), 2019–2022</i> .....	68
5.4	Produksi Tanaman Biofarmaka Menurut Jenis Tanaman di Kecamatan Heram (kg), 2019–2022	

	Halaman Page
	<i>Production of Medicinal Plants by Kind of Plant in Heram Subdistrict (kg), 2019–2022</i> .....
	69
5.5	Luas Panen Tanaman Hias Menurut Jenis Tanaman di Kecamatan Heram (m <sup>2</sup> ), 2019–2022 <i>Harvested Area of Ornamental Plants by Kind of Plant in Heram Subdistrict (m<sup>2</sup>), 2019–2022</i> .....
	70
5.6	Produksi Tanaman Hias Menurut Jenis Tanaman di Kecamatan Heram (tangkai), 2019–2022 <i>Production of Ornamental Plants by Kind of Plant n Heram Subdistrict (stalks), 2019–2022</i> .....
	71
5.7	Produksi Buah-Buahan dan Sayuran Tahunan Menurut Jenis Tanaman di Kecamatan Heram (kuintal), 2019–2022 <i>Production of Annual Fruits and Vegetables by Kind of Plant in Heram Subdistrict (quintal), 2019–2022</i> .....
	72
<b>6.</b>	<b>PARIWISATA, TRANSPORTASI, DAN KOMUNIKASI/TOURISM, TRANSPORTATION, AND COMMUNICATION</b>
<b>6.1</b>	<b>PARIWISATA TOURISM</b>
6.1.1	Jumlah Sarana Akomodasi Menurut Desa/Kelurahan dan Jenis Akomodasi di Kecamatan Heram, 2022 <i>Number of Accomodation Facilities by Villages/Kelurahan and Type of Accomodation in Heram Subdistrict, 2022</i> .....
	80
<b>6.2</b>	<b>TRANSPORTASI TRANSPORTATION</b>
6.2.1	Prasarana dan Sarana Transportasi Antar Desa/Kelurahan Menurut Desa/Kelurahan di Kecamatan Heram, 2022 <i>Inter-Villages/Kelurahan Transportation Infrastructure and Facilities by Villages/Kelurahan in Heram Subdistrict, 2022</i> .....
	81
<b>6.3</b>	<b>KOMUNIKASI COMMUNICATION</b>
6.2.2	Keberadaan Kantor Pos/Pos Pembantu/Rumah Pos, Pos Keliling, dan Perusahaan/Agen Jasa Ekspedisi Swasta Menurut Desa/Kelurahan di Kecamatan Heram, 2022

	<i>Number of Post Office/Subsidiary of Post Office, Mobile Portal Service, Private Expedition Service Company by Villages/Kelurahan in Heram Subdistrict, 2022.....</i>	83
6.3.1	Jumlah Menara Telepon seluler dan Operator Layanan Komunikasi Telepon Seluler Menurut Desa/Kelurahan di Kecamatan Heram, 2022 <i>Number of Base Transceiver Station (BTS) and Cellular Phone Communication Service Operators by Villages/Kelurahan in Heram Subdistrict, 2022 .....</i>	84
6.3.2	Kekuatan Sinyal Telepon Seluler dan Jenis Sinyal Internet Telepon Seluler Menurut Desa/Kelurahan di Kecamatan Heram, 2022 <i>The Strenght of Celular Phone Signal by Villages/Kelurahan in Heram Subdistrict, 2022 .....</i>	85
<b>7.</b>	<b>PERBANKAN, KOPERASI, DAN PERDAGANGAN/BANKING, COOPERATIVE, AND TRADE</b>	
7.1	Banyaknya Sarana Lembaga Keuangan Bank Menurut Desa/Kelurahan dan Jenis Bank di Kecamatan Heram, 2022 <i>Number of Bank by Villages/Kelurahan and Type of Bank in Heram Subdistrict, 2022 .....</i>	94
7.2	Banyaknya Koperasi Aktif Menurut Menurut Desa/Kelurahan dan Jenis Koperasi di Kecamatan Heram, 2022 <i>Number of Cooperative by Villages/Kelurahan and Type of Cooperative in Heram Subdistrict, 2022 .....</i>	95
7.3	Banyaknya Sarana Perdagangan Menurut Desa/Kelurahan dan Jenis Sarana Perdagangan di Kecamatan Heram, 2022 <i>Number of Trade Facilities by Villages/Kelurahan and Type of Trade Facilities in Heram Subdistrict, 2022.....</i>	97



## DAFTAR GAMBAR

	Halaman
1.1	Luas Daerah menurut Desa/Kelurahan (%), 2022
	.....
	<i>Total Area by Village/Kelurahan (%), 2022</i> ..... 6
1.2	Jarak ke Ibukota Kecamatan Menurut Desa/ Kelurahan di Kecamatan HeramX (km), 2022
	.....
	.....
	<i>Distance to the Subdistrict Capital by Village/Kelurahan in HeramX Subdistrict (km), 2022</i> ..... 7
2.1	...
	.....
	..... 16
2.2	...
	.....
	..... 17
3.1	...
	.....
	..... 26
3.2	...
	.....
	..... 27
4.1	...
	.....
	..... 36
4.2	...
	.....
	..... 37
5.1	...
	.....
	..... 64
5.2	...
	.....
	..... 65

6.1	...	
	.....	
	.....	78
6.2	...	
	.....	
	.....	79
7.1	...	
	.....	
	.....	92
7.2	...	
	.....	
	.....	93

<https://jayapurakota.bps.go.id>

## PENJELASAN UMUM

Tanda-tanda, satuan-satuan, dan lain-lainnya yang digunakan dalam publikasi ini adalah sebagai berikut:

### 1. TANDA-TANDA/SYMBOLS

Data tidak tersedia .....	: ...
Tidak ada atau nol .....	: -
Data dapat diabaikan .....	: 0
Tanda decimal .....	: ,
Data tidak dapat ditampilkan .....	: NA
Angka estimasi .....	: e
Angka diperbaiki .....	: r
Angka sementara .....	: x
Angka sangat sementara .....	: xx
Angka sangat sangat sementara .....	: xxx

### 2. SATUAN/UNITS

barel .....	: 158,99 liter = 1/6,2898 m <sup>3</sup>
hektar (ha) .....	: 10 000 m <sup>2</sup>
kilometer (km) .....	: 1 000 meter
knot .....	: 1,8523 km/jam
kuintal .....	: 100 kg
KWh .....	: 1 000 Watt hour
MWh .....	: 1 000 KWh
liter (untuk beras) .....	: 0,80 kg
MMSCF .....	: 1/35,3 m <sup>3</sup>
metrik ton (m.ton) .....	: 0,98421 long ton = 1 000 kg
ons .....	: 28,31 gram
ton .....	: 1 000 kg

Satuan lain: buah, dus, butir, helai/lembar, kaleng, batang, pulsa, ton kilometer (ton-km), jam, menit, persen (%).

Perbedaan angka di belakang koma disebabkan oleh pembulatan angka.

## DAFTAR SINGKATAN

SI	: Stasiun Iklim
SMPK	: Stasiun Meterologi Pertanian Khusus
t.t	: Tempat tidur
BCG	: Bacillus Calmette Guerin
DPT	: Difteri, Pertusis, Tetanus
TT	: Tetanus Toxoid
IOT	: Industri Obat Tradisional
IKOT	: Industri Kecil Obat Tradisional
Alkes	: Alat kesehatan
PKRT	: Perbekalan Kesehatan Rumah tangga
Kompl	: Komplemen
IRTP	: Industri Pangan Produksi Rumah Tangga
PBF	: Pedagang Besar Farmasi
GFK	: Gudang Farmasi Kab/Kota
RB	: Rumah Bersalin
Pustu	: Puskesmas pembantu
BP	: Balai Pengobatan
TPS	: Tempat Pembuangan Sampah Sementara
Jamkesmas	: Jaminan kesehatan masyarakat miskin
PJKMU	: Program Jaminan Kesehatan Masyarakat Umum
SIUP	: Surat Ijin Usaha Perdagangan
TDP	: Tanda Daftar Perusahaan
API	: Angka Pengenal Importir

01

**GEOGRAFI DAN IKLIM**



**PENJELASAN TEKNIS**

<https://jayapurakota.bps.go.id>

<https://jayapurakota.bps.go.id>

**ULASAN**

<https://jayapurakota.bps.go.id>



**Gambar** 1.1  
**Figures**

**Luas Daerah menurut Desa/Kelurahan (%), 2022**

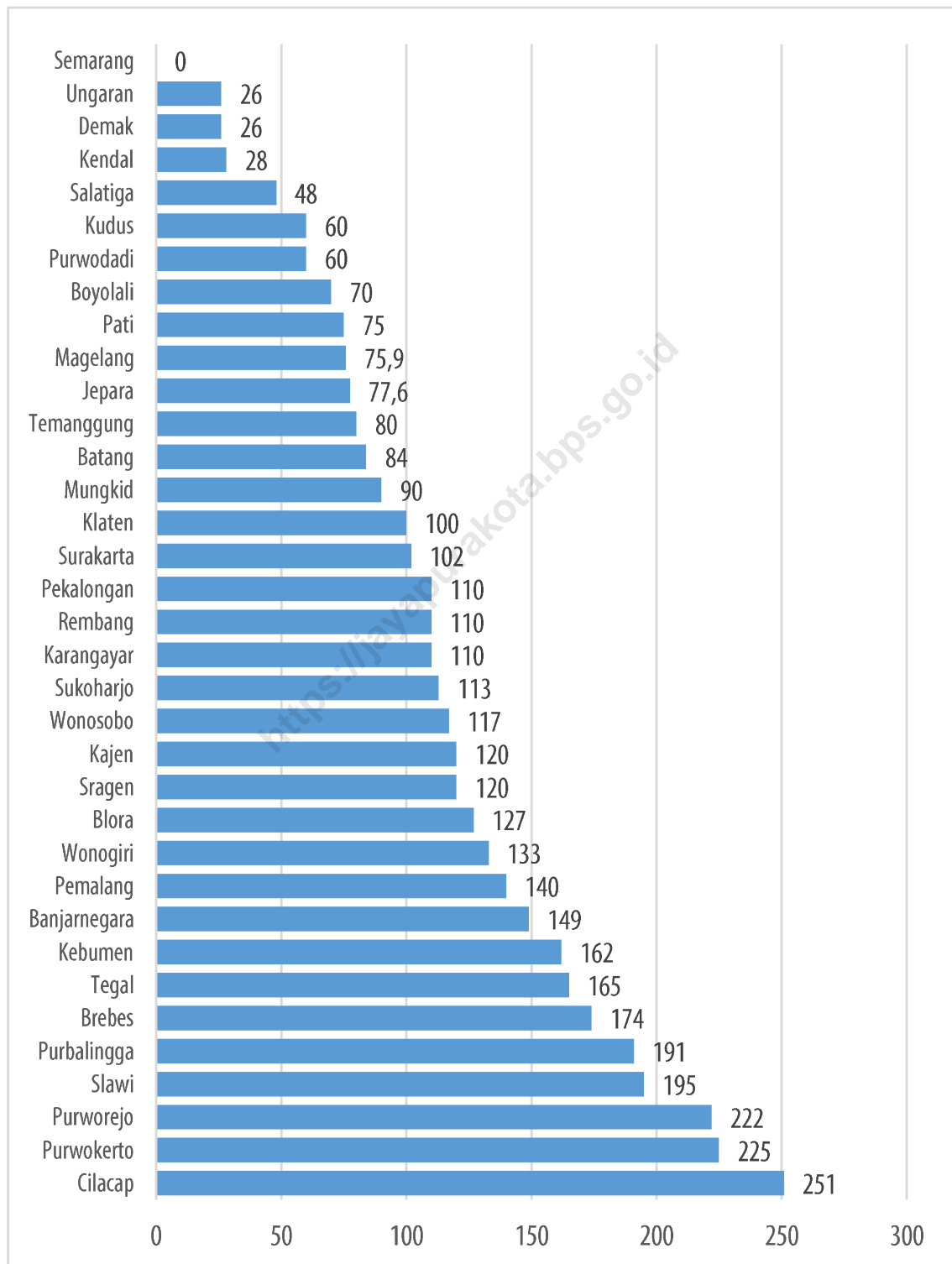


Gambar 1.1

**Sumber/Source :** ....

**Gambar** 1.2  
**Figures**

**Jarak ke Ibukota Kecamatan Menurut Desa/Kelurahan di Kecamatan Heram (km), 2022**



**Sumber/Source :** ...

## 1.1 KEADAAN GEOGRAFI

**Tabel** 1.1.1 **Luas Daerah Menurut Desa/Kelurahan di Kecamatan Heram, 2022**  
**Table**

<b>Desa/Kelurahan</b>	<b>Luas (km<sup>2</sup>/sq.km)</b>	<b>Persentase terhadap Luas Kecamatan</b>
(1)	(2)	(3)
Yoka	10.12	16.01
Kampung Waena	4.16	6.59
Hedam	28.11	44.47
Waena	8.33	13.19
Yabansai	12.48	19.74
<b>Heram</b>	<b>63.2</b>	<b>100</b>

Sumber: BAPPEDA Kota Jayapura

**Tabel** 1.1.2  
**Table**

**Jarak ke Ibukota Kecamatan dan Ibukota Kabupaten/Kota Menurut Desa/Kelurahan di Kecamatan Heram (km), 2022**

<b>Desa/Kelurahan</b>	<b>Jarak ke Ibukota Kecamatan</b>	<b>Jarak ke Ibukota Kabupaten/Kota</b>
<b>(1)</b>	<b>(2)</b>	<b>(3)</b>
Yoka	2.6	13.1
Kampung Waena	0.5	10.8
Hedam	3.1	10.2
Waena	0	11.4
Yabansai	2.3	9.0

Sumber: Dolah dari Pencitraan Satelit

## 1.2 KEADAAN IKLIM

**Tabel 1.2.1** Pengamatan Unsur Iklim Menurut Bulan di Stasiun Heram, 2022  
**Table**

<b>Bulan Month</b>	<b>Jumlah Curah Hujan Number of Precipitation (mm)</b>	<b>Jumlah Hari Hujan (hari) Number of Rainy Days (day)</b>
(1)	(2)	(3)
Januari	112	22
Februari	166	17
Maret	136	27
April	286	24
Mei	133	18
Juni	202	17
Juli	149	14
Agustus	150	16
September	143	19
Oktober	209	18
November	347	19
Desember	136	18

Sumber: Badan Meteorologi, Klimatologi, dan Geofisika

02

**PEMERINTAHAN**



## PENJELASAN TEKNIS

<https://jayapurakota.bps.go.id>

<https://jayapurakota.bps.go.id>



**ULASAN**

<https://jayapurakota.bps.go.id>

**Gambar** 2.1 ...  
**Figures** ...



Sumber/Source : ...

**Gambar** 2.2 ...  
**Figures** ...



Sumber/Source : ....

## 2.1 WILAYAH ADMINISTRATIF

**Tabel 2.1.1** Jumlah Rukun Warga (RW) dan Rukun Tetangga (RT) Menurut Desa/Kelurahan di Kecamatan Heram, 2022

Desa/Kelurahan	Rukun Warga (RW)	Rukun Tetangga (RT)
(1)	(2)	(3)
Yoka		
Kampung Waena		
Hedam		
Waena		
Yabansai		
<b>Heram</b>		

Sumber: ...

## 2.2 SUMBER DAYA MANUSIA

**Tabel 2.2.1** Jumlah Pegawai Negeri Sipil Menurut Pemerintah Daerah dan Jenis Kelamin, 2022  
**Table**

Pemerintah Daerah	Laki-Laki	Perempuan	Jumlah
(1)	(2)	(3)	(4)
Yoka			
Kampung Waena			
Hedam			
Waena			
Yabansai			

Sumber: ...

**Tabel**  
**Table** 2.2.2

**Jumlah Pegawai Negeri Sipil Pemerintah Daerah  
Kecamatan Heram Menurut Tingkat Pendidikan dan Jenis  
Kelamin, 2022**

<b>Tingkat Pendidikan</b>	<b>Laki-Laki</b>	<b>Perempuan</b>	<b>Jumlah</b>
(1)	(2)	(3)	(4)
Sekolah Dasar (SD)			
SMP/Sederajat			
SMA/Sederajat			
Diploma I/Akta I			
Diploma II/Akta II			
Diploma III/Akta III			
Diploma IV/Akta IV			
S1/Sarjana			
S2/Pasca Sarjana			
S3/Doktor/Ph.D			
<b>Jumlah</b>			

Sumber: ...

03

PENDUDUK



## PENJELASAN TEKNIS

<https://jayapurakota.bps.go.id>



<https://jayapurakota.bps.go.id>

## ULASAN

<https://jayapurakota.bps.go.id>

**Gambar** 3.1 ...  
**Figures** ...



Sumber/Source : ....

**Gambar** 3.2 ...  
**Figures** ...



Gambar 3.2

Sumber/Source : ...

**Tabel** 3.1  
**Table**

**Penduduk, Distribusi Persentase Penduduk, Kepadatan Penduduk, Rasio Jenis Kelamin Penduduk Menurut Desa/ Kelurahan di Kota Jayapura, 2022**

Desa/Kelurahan	Penduduk		
	Laki-Laki	Perempuan	Jumlah
(1)	(2)	(3)	(4)
Yoka	1 708	1 618	3 326
Kampung Waena	929	849	1 778
Hedam	9 553	8 445	17 998
Waena	13 422	11 099	24 521
Yabansai	8 536	7 357	15 893
<b>Heram</b>			

Lanjutan Tabel 3.1 ...

<b>Desa/Kelurahan</b>	<b>Persentase Penduduk</b>	<b>Kepadatan Penduduk (per Km<sup>2</sup>)</b>	<b>Rasio Jenis Kelamin Penduduk</b>
(1)	(5)	(6)	(7)
Yoka			
Kampung Waena			
Hedam			
Waena			
Yabansai			
<b>Heram</b>			

Sumber: Dinas Kependudukan dan Catatan Sipil Kota Jayapura

**Tabel**  
**Table** 3.2

**Jumlah Penduduk Menurut Kelompok Umur dan Jenis Kelamin di Kecamatan Heram, 2022**

Kelompok Umur	Jenis Kelamin		
	Laki-Laki	Perempuan	Jumlah
(1)	(2)	(3)	(4)
00-04	1 152	1 074	2 226
05-09	2 158	1 974	4 132
10-14	2 607	2 417	5 024
15-19	2 630	2 453	5 083
20-24	3 145	2 689	5 834
25-29	3 577	3 107	6 684
30-34	4 317	3 493	7 810
35-39	4 081	3 068	7 149
40-44	3 033	2 494	5 527
45-49	2 176	1 919	4 095
50-54	1 719	1 616	3 335
55-59	1 396	1 255	2 651
60-64	967	819	1 786
65-69	631	464	1 095
70-74	300	268	568
75+	259	258	517

Sumber: Dinas Kependudukan dan Catatan Sipil Kota Jayapura

04

**SOSIAL DAN KESEJAHTERAAN RAKYAT**





## PENJELASAN TEKNIS

1.

<https://jayapurakota.bps.go.id>

<https://jayapurakota.bps.go.id>

**ULASAN**

<https://jayapurakota.bps.go.id>

**Gambar** 4.1 ...  
**Figures** ...



Gambar 4.1

Sumber/Source : ....

**Gambar** 4.2 ...  
**Figures** ...



Sumber/Source : ...

## 4.1 PENDIDIKAN EDUCATION

**Tabel 4.1.1** Banyaknya Desa<sup>1</sup>/Kelurahan yang Memiliki Fasilitas Sekolah Menurut Tingkat Pendidikan di Kecamatan Heram, 2020–2022

Tingkat Pendidikan	2020 <sup>2</sup>	2021 <sup>2</sup>	2022 <sup>3</sup>
(1)	(2)	(3)	(4)
Sekolah Dasar (SD)	4	4	4
Madrasah Ibtidaiyah (MI)	1	1	1
Sekolah Menengah Pertama (SMP)	4	4	4
Madrasah Tsanawiyah (MTs)	1	1	1
Sekolah Menengah Atas (SMA)	3	3	3
Sekolah Menengah Kejuruan (SMK)	2	2	2
Madrasah Aliyah (MA)	1	1	1
Akademi/Perguruan Tinggi	4	4	4

Catatan: <sup>1</sup> Desa pada tabel ini termasuk Unit Permukiman Transmigrasi (UPT) yang masih dibina oleh kementerian terkait

Sumber: <sup>2</sup> Badan Pusat Statistik, Pendataan Potensi Desa (Podes)<sup>3</sup>

**Tabel**  
**Table** 4.1.2

**Jumlah Sekolah Menurut Tingkat Pendidikan di  
Kecamatan Heram, 2021/2022 dan 2022/2023**

Tingkat Pendidikan	Negeri		Swasta		Jumlah	
	2021/2022	2022/2023	2021/2022	2022/2023	2021/2022	2022/2023
(1)	(2)	(3)	(4)	(5)	(6)	(7)
Taman Kanak-Kanak (TK) <sup>1</sup>	0		9		9	
Raudatul Athfal (RA) <sup>2</sup>	0		0		0	
Sekolah Dasar (SD) <sup>1</sup>	7		5		12	
Madrasah Ibtidaiyah (MI) <sup>2</sup>	0		1		1	
Sekolah Menengah Pertama (SMP) <sup>1</sup>	3		6		9	
Madrasah Tsanawiyah (MTs) <sup>2</sup>	0		2		2	
Sekolah Menengah Atas (SMA) <sup>1</sup>	2		5		7	
Sekolah Menengah Kejuruan (SMK) <sup>1</sup>	1		0		1	
Madrasah Aliyah (MA) <sup>2</sup>	0		1		1	

Catatan: <sup>3</sup> Seluruh Raudatul Athfal (RA) berstatus swasta

Sumber: <sup>1</sup> Kementerian Pendidikan, Kebudayaan, Riset, dan Teknologi, Sistem Data Pokok Pendidikan, data semester ganjil laporan sampai dengan 30 November 2022

<sup>2</sup> Kementerian Agama, EMIS, data semester ganjil laporan sampai dengan 9 Februari 2023

**Tabel**  
**Table** 4.1.3

**Jumlah Guru Menurut Tingkat Pendidikan di Kecamatan Heram, 2021/2022 dan 2022/2023**

Tingkat Pendidikan	Negeri		Swasta		Jumlah	
	2021/2022	2022/2023	2021/2022	2022/2023	2021/2022	2022/2023
(1)	(2)	(3)	(4)	(5)	(6)	(7)
Taman Kanak-Kanak (TK) <sup>1</sup>	0		35		35	
Raudatul Athfal (RA) <sup>2</sup>	0		0		0	
Sekolah Dasar (SD) <sup>1,3</sup>	134		83		217	
Madrasah Ibtidaiyah (MI) <sup>2</sup>	0		28		28	
Sekolah Menengah Pertama (SMP) <sup>1,3</sup>	62		96		158	
Madrasah Tsanawiyah (MTs) <sup>2</sup>	0		25		25	
Sekolah Menengah Atas (SMA) <sup>1,3</sup>	59		97		156	
Sekolah Menengah Kejuruan (SMK) <sup>1,3</sup>	19		0		19	
Madrasah Aliyah (MA) <sup>2</sup>	0		13		13	

Catatan:

<sup>3</sup> Jumlah guru termasuk kepala sekolah dan guru

Sumber:

<sup>1</sup> Kementerian Pendidikan, Kebudayaan, Riset, dan Teknologi, Sistem Data Pokok Pendidikan, data semester ganjil laporan sampai dengan 30 November 2022

<sup>2</sup> Kementerian Agama, EMIS, data semester ganjil laporan sampai dengan 9 Februari 2023



**Tabel**  
**4.1.4**  
**Table**

**Jumlah Murid Menurut Tingkat Pendidikan di Kecamatan Heram, 2021/2022 dan 2022/2023**

Tingkat Pendidikan	Negeri		Swasta		Jumlah	
	2021/2022	2022/2023	2021/2022	2022/2023	2021/2022	2022/2023
(1)	(2)	(3)	(4)	(5)	(6)	(7)
Taman Kanak-Kanak (TK) <sup>1</sup>	0		294		294	
Raudatul Athfal (RA) <sup>2</sup>	0		0		0	
Sekolah Dasar (SD) <sup>1</sup>	2 481		1 209		3 690	
Madrasah Ibtidaiyah (MI) <sup>2</sup>	0		210		210	
Sekolah Menengah Pertama (SMP) <sup>1</sup>	966		1 656		2 622	
Madrasah Tsanawiyah (MTs) <sup>2</sup>	0		205		205	
Sekolah Menengah Atas (SMA) <sup>1</sup>	882		1 074		1 956	
Sekolah Menengah Kejuruan (SMK) <sup>1</sup>	186		0		186	
Madrasah Aliyah (MA) <sup>2</sup>	0		69		69	

Catatan:

Sumber: <sup>1</sup> Kementerian Pendidikan, Kebudayaan, Riset, dan Teknologi, Sistem Data Pokok Pendidikan, data semester ganjil laporan sampai dengan 30 November 2022

<sup>2</sup> Kementerian Agama, EMIS, data semester ganjil laporan sampai dengan 9 Februari 2023

## 4.2 KESEHATAN HEALTH

**Tabel 4.2.1** Banyaknya Desa<sup>1</sup>/Kelurahan yang Memiliki Sarana Kesehatan Menurut Jenis Sarana Kesehatan di Kecamatan Heram, 2020–2022

Jenis Sarana Kesehatan	2020 <sup>2</sup>	2021 <sup>2</sup>	2022 <sup>3</sup>
(1)	(2)	(3)	(4)
Rumah Sakit	0	0	0
Rumah Sakit Bersalin	0	0	0
Poliklinik/Balai Pengobatan	3	3	3
Puskesmas Rawat Inap	0	0	0
Puskesmas Tanpa Rawat Inap	4	4	4
Apotek	15	15	15

Catatan: <sup>1</sup>Desa pada tabel ini termasuk Unit Permukiman Transmigrasi (UPT) yang masih dibina oleh kementerian terkait

Sumber: <sup>2</sup>Badan Pusat Statistik, Pendataan Potensi Desa (Podes)/

**Tabel** 4.2.2  
**Table**

**Banyaknya Warga Penderita Kekurangan Gizi Menurut Desa/Kelurahan di Kecamatan Heram, 2021**

<b>Desa/Kelurahan</b>	<b>2021</b>
<b>(1)</b>	<b>(2)</b>
Yoka	10
Kampung Waena	1
Hedam	21
Waena	62
Yabansai	10
<b>Heram</b>	<b>104</b>

Catatan : ...

Sumber : ...

### 4.3 PERUMAHAN DAN LINGKUNGAN HOUSING AND ENVIRONMENT

**Tabel 4.3.1** Banyaknya Desa<sup>1</sup>/Kelurahan Menurut Sumber Air Minum Sebagian Besar Keluarga di Kecamatan Heram, 2020–2022

Sumber Air Minum	2020 <sup>2</sup>	2021 <sup>2</sup>	2022 <sup>3</sup>
(1)	(2)	(3)	(4)
Air Kemasan Bermerk	0		
Air Isi Ulang	3		
Leding Dengan Meteran	2		
Leding Tanpa Meteran	0		
Sumur Bor atau Pompa	0		
Sumur	0		
Mata Air	0		
Sungai/Danau/Kolam/ Waduk/ Situ/ Embung/Bendungan	0		
Air Hujan	0		
Lainnya	0		

Catatan: <sup>1</sup> Desa pada tabel ini termasuk Unit Permukiman Transmigrasi (UPT) yang masih dibina oleh kementerian terkait

Sumber: <sup>2</sup> Badan Pusat Statistik, Pendataan Potensi Desa (Podes)

**Tabel**  
**Table** 4.3.2

**Banyaknya Keluarga Menurut Desa/Kelurahan dan Jenis Pengguna Listrik di Kecamatan Heram, 2022**

Desa/Kelurahan	Pengguna Listrik			Bukan Pengguna Listrik
	PLN	Non PLN	Jumlah	
(1)	(2)	(3)	(4)	(5)
Yoka	5 664	0	5 664	0
Kampung Waena	623	0	623	0
Hedam	8 567	0	8 567	0
Waena	4 254	0	4 254	0
Yabansai	1 082	0	1 082	0
<b>Heram</b>	<b>20 190</b>	<b>0</b>	<b>20 190</b>	<b>0</b>

Catatan/Note: ...

Sumber/Source: ...

**Tabel** 4.3.3  
**Table**

**Banyaknya Desa<sup>1</sup>/Kelurahan Menurut Sumber  
Penerangan Jalan Utama Desa/Kelurahan di Kecamatan  
Heram, 2020–2022**

Sumber Penerangan Jalan Utama	2020 <sup>2</sup>	2021 <sup>2</sup>	2022 <sup>3</sup>
(1)	(2)	(3)	(4)
Listrik Pemerintah	5	5	5
Listrik Non Pemerintah	0	0	0
Non Listrik	0	0	0

Catatan : <sup>1</sup>Desa pada tabel ini termasuk Unit Permukiman Transmigrasi (UPT) yang masih dibina oleh kementerian terkait

Sumber : <sup>2</sup>Badan Pusat Statistik, Pendataan Potensi Desa (Podes)

**Tabel**  
**Table** 4.3.4

**Banyaknya Desa<sup>1</sup>/Kelurahan Menurut Penggunaan Fasilitas Tempat Buang Air Besar Sebagian Besar Keluarga di Kecamatan Heram, 2020–2022**

<b>Fasilitas Tempat Buang Air Besar</b>	<b>2020<sup>2</sup></b>	<b>2021<sup>2</sup></b>	<b>2022<sup>3</sup></b>
(1)	(2)	(3)	(4)
<b>Jamban</b>	5	5	5
Sendiri	5	5	5
Bersama	0	0	0
Umum	0	0	0
<b>Bukan Jamban</b>	0	0	0
<b>Jumlah</b>	<b>5</b>	<b>5</b>	<b>5</b>

Catatan/Note: <sup>1</sup>Desa pada tabel ini termasuk Unit Permukiman Transmigrasi (UPT) yang masih dibina oleh kementerian terkait

Sumber/Source: <sup>2</sup>Badan Pusat Statistik, Pendataan Potensi Desa (Podes)

**Tabel** 4.3.5  
**Table**

**Banyaknya Desa/Kelurahan Menurut Jenis Bahan Bakar untuk Memasak yang Digunakan Sebagian Besar Keluarga di Kecamatan Heram, 2022**

<b>Jenis Bahan Bakar untuk Memasak</b>	<b>2022</b>
(1)	(2)
Listrik	0
Elpiji 5,5 kg	0
Elpiji 12 kg	0
Elpiji 3 kg	0
Gas Kota	0
Biogas	0
Minyak Tanah	5
Briket	0
Arang	0
Kayu Bakar	0
Lainnya	0
<b>Jumlah</b>	<b>5</b>

Sumber : ...



#### 4.4 AGAMA DAN SOSIAL LAINNYA RELIGION AND OTHER SOCIAL AFFAIRS

**Tabel 4.4.1** Jumlah Tempat Peribadatan Menurut Desa/Kelurahan di Kecamatan Kota Jayapura, 2022  
**Table**

Desa/Kelurahan	Masjid	Mushola	Gereja Protestan	Gereja Katolik	Pura	Vihara
(1)	(2)	(3)	(4)	(5)	(6)	(7)
Muara Tami	45	-	28	4	-	-
Heram	55	-	81	10	-	1
Heram	19	-	76	11	1	-
Jayapura Selatan	43	-	73	4	1	3
Jayapura Utara	50	-	54	6	-	-
<b>Heram</b>						

Catatan : ...

Sumber : ...

**Tabel** 4.4.2  
**Table**

**Banyaknya Kejadian Bencana Alam Menurut Desa/  
Kelurahan dan Jenis Bencana Alam di Kecamatan Heram,  
2021**

<b>Desa/Kelurahan</b>	<b>Gempa Bumi</b>	<b>Tsunami</b>	<b>Gunung Meletus</b>	<b>Tanah Longsor</b>
<b>(1)</b>	<b>(2)</b>	<b>(3)</b>	<b>(4)</b>	<b>(5)</b>
Yoka	0	0	0	0
Kampung Waena	0	0	0	0
Hedam	0	0	0	0
Waena	0	0	0	0
Yabansai	0	0	0	0
<b>Heram</b>	<b>0</b>	<b>0</b>	<b>0</b>	<b>0</b>

Lanjutan Tabel 4.4.2

<b>Desa/Kelurahan</b>	<b>Banjir</b>	<b>Banjir Bandang</b>	<b>Kekeringan</b>	<b>Kebakaran Hutan dan Lahan</b>
<b>(1)</b>	<b>(6)</b>	<b>(7)</b>	<b>(8)</b>	<b>(9)</b>
Yoka	1	0	0	0
Kampung Waena	0	0	0	0
Hedam	0	0	0	0
Waena	1	0	0	0
Yabansai	0	0	0	0
<b>Heram</b>	<b>2</b>	<b>0</b>	<b>0</b>	<b>0</b>

Lanjutan Tabel 4.4.2

<b>Desa/Kelurahan</b>	<b>Angin Puyuh/ Puting Beliung/ Topan</b>	<b>Gelombang Pasang</b>	<b>Abrasi</b>
<b>(1)</b>	<b>(10)</b>	<b>(11)</b>	<b>(12)</b>
Yoka	0	0	0
Kampung Waena	0	0	0
Hedam	0	0	0
Waena	0	0	0
Yabansai	0	0	0
<b>Heram</b>	<b>0</b>	<b>0</b>	<b>0</b>

Catatan/Note: ...  
 Sumber/Source: ...

**Tabel**  
**Table** 4.4.3

**Banyaknya Korban Jiwa Akibat Bencana Alam Menurut Desa/Kelurahan dan Jenis Bencana Alam di Kecamatan Heram, 2021**

Desa/Kelurahan	Gempa Bumi	Tsunami	Gunung Meletus	Tanah Longsor
(1)	(2)	(3)	(4)	(5)
Yoka	0	0	0	0
Kampung Waena	0	0	0	0
Hedam	0	0	0	0
Waena	0	0	0	0
Yabansai	0	0	0	0
<b>Heram</b>	<b>0</b>	<b>0</b>	<b>0</b>	<b>0</b>

Lanjutan Tabel 4.4.3

<b>Desa/Kelurahan</b>	<b>Banjir</b>	<b>Banjir Bandang</b>	<b>Kekeringan</b>	<b>Kebakaran Hutan dan Lahan</b>
<b>(1)</b>	<b>(6)</b>	<b>(7)</b>	<b>(8)</b>	<b>(9)</b>
Yoka	0	0	0	0
Kampung Waena	0	0	0	0
Hedam	0	0	0	0
Waena	0	0	0	0
Yabansai	0	0	0	0
<b>Heram</b>	<b>0</b>	<b>0</b>	<b>0</b>	<b>0</b>

Lanjutan Tabel 4.4.3

<b>Desa/Kelurahan</b>	<b>Angin Puyuh/ Puting Beliung/ Topan</b>	<b>Gelombang Pasang</b>	<b>Abrasi</b>
<b>(1)</b>	<b>(10)</b>	<b>(11)</b>	<b>(12)</b>
Yoka	0	0	0
Kampung Waena	0	0	0
Hedam	0	0	0
Waena	0	0	0
Yabansai	0	0	0
<b>Heram</b>	<b>0</b>	<b>0</b>	<b>0</b>

Catatan/Note: ...  
 Sumber/Source: ...

**Tabel** 4.4.2  
**Table**

**Keberadaan Fasilitas/Upaya Antisipasi/Mitigasi Bencana Alam Menurut Desa/Kelurahan di Kecamatan Heram, 2022**

<b>Desa/Kelurahan</b>	<b>Sistem Peringatan Dini Bencana Alam</b>	<b>Sistem Peringatan Dini Khusus Tsunami</b>	<b>Perlengkapan Keselamatan</b>
(1)	(2)	(3)	(4)
Yoka	Tidak Ada	Bukan Wilayah Potensi Tsunami	Ada
Kampung Waena	Tidak Ada	Bukan Wilayah Potensi Tsunami	Tidak Ada
Hedam	Tidak Ada	Bukan Wilayah Potensi Tsunami	Tidak Ada
Waena	Tidak Ada	Bukan Wilayah Potensi Tsunami	Ada
Yabansai	Tidak Ada	Bukan Wilayah Potensi Tsunami	Tidak Ada
<b>Heram</b>			



Lanjutan Tabel 4.4.4

<b>Desa/Kelurahan</b>	<b>Rambu-Rambu dan Jalur Evakuasi Bencana</b>	<b>Pembuatan, Perawatan, atau Normalisasi: Sungai, Kanal, Tanggul, Parit, Drainase, Waduk, Pantai, dll</b>
<b>(1)</b>	<b>(5)</b>	<b>(6)</b>
Yoka	Tidak Ada	Ada
Kampung Waena	Tidak Ada	Tidak Ada
Hedam	Tidak Ada	Tidak Ada
Waena	Tidak Ada	Ada
Yabansai	Tidak Ada	Tidak Ada
<b>Heram</b>		

Catatan/Note: ...

Sumber/Source: ...

**Tabel** 4.4.3  
**Table**

**Banyaknya Desa/Kelurahan yang Memiliki Kelompok Kegiatan Olahraga Menurut Jenis Olahraga dan Ketersediaan Fasilitas/Lapangan Olahraga di Kecamatan Heram, 2022**

Jenis Olahraga	Kondisi Fasilitas/Lapangan Olahraga			Tidak Ada Fasilitas/Lapangan Olahraga
	Baik	Rusak Sedang	Rusak Parah	
(1)	(2)	(3)	(4)	(5)
Sepak Bola	5	0	0	0
Bola Voli	5	0	0	0
Bulu Tangkis	2	0	0	3
Bola Basket	4	0	0	1
Tenis Lapangan	1	1	0	3
Tenis Meja	1	0	0	4
Futsal	2	0	0	3
Renang	0	0	0	5
Bela Diri	3	0	0	2
Bilyard	1	0	0	4
Fitnes, Aerobik, dll	2	0	0	3
Lainnya	0	0	0	5

Catatan/Note: ...

Sumber/Source: ...

05

**PERTANIAN**



## PENJELASAN TEKNIS

<https://jayapurakota.bps.go.id>

<https://jayapurakota.bps.go.id>

**ULASAN**

<https://jayapurakota.bps.go.id>

**Gambar** 5.1 ...  
**Figures** ...



Sumber/Source : ....

**Gambar** 5.2 ...  
**Figures** ...



Sumber/Source : ....



**Tabel** 5.1  
**Table**

**Luas Panen Tanaman Sayuran dan Buah-buahan Semusim Menurut Jenis Tanaman di Kecamatan Kota Jayapura (ha), 2019–2022**

Jenis Tanaman	2019	2020	2021	2022 <sup>x</sup>
(1)	(2)	(3)	(4)	(5)
Bawang Daun	26	31	32	17
Bawang Merah	-	-	-	-
Bawang Putih	-	-	-	-
Bayam	128	103	88	84
Buncis	51	40	24	16
Cabai Rawit	118	117	77	98
Kacang Panjang	99	58	50	31
Kangkung	208	163	150	97
Kembang Kol	-	1	8	6
Kentang	-	-	-	-
Ketimun	53	24	15	20
Kubis	146	113	73	62
Labu Siam	26	18	13	13
Melon	28	16	10	10
Paprika	-	-	-	-
Petsai/Sawi	172	135	111	118
Semangka	60	47	36	36
Stroberi	-	-	-	-
Terung	65	44	29	25
Tomat	127	110	60	44
Wortel	-	-	-	-
Cabai Besar	-	-	64	53
Cabai Keriting	-	-	-	-
Jamur Tiram	-	-	-	-
Jamur Merang	-	-	-	-
Jamur Lainnya	-	-	-	-

Sumber: Badan Pusat Statistik, Statistik Pertanian Hortikultura SPH-SBS/BPS-Statistics Indonesia

**Tabel**  
**Table** 5.2

**Produksi Tanaman Sayuran dan Buah-buahan Semusim  
Menurut Jenis Tanaman di Kecamatan Kota Jayapura  
(kuintal), 2019–2022**

Jenis Tanaman	2019	2020	2021	2022 <sup>x</sup>
(1)	(2)	(3)	(4)	(5)
Bawang Daun	754	1 287	1 578	740
Bawang Merah	-	-	-	-
Bawang Putih	-	-	-	-
Bayam	11 350	4 168	9 148	7 681
Buncis	3 167	3 289	3 711	1 134
Cabai Rawit	7 624	7 640	10 816	10 290
Kacang Panjang	6 688	4 069	4 305	1 512
Kangkung	22 161	17 340	25 355	16 123
Kembang Kol	-	110	1 030	404
Kentang	-	-	-	-
Ketimun	4 240	2 759	970	689
Kubis	14 377	17 778	10 507	7 923
Labu Siam	2 386	2 988	2 531	839
Melon	930	1 621	224	328
Paprika	-	-	-	-
Petsai/Sawi	14 729	9 829	11 667	9 528
Semangka	4 503	8 794	2 330	2 102
Stroberi	-	-	-	-
Terung	6 712	6 332	6 412	2 687
Tomat	15 635	14 977	11 557	5 387
Wortel	-	-	-	-
Cabai Besar	-	-	4 895	4 384
Cabai Keriting	-	-	-	-
Jamur Tiram	-	-	-	-
Jamur Merang	-	-	-	-
Jamur Lainnya	-	-	-	-

Sumber: Badan Pusat Statistik, Statistik Pertanian Hortikultura SPH-SBS/BPS-Statistics Indonesia,

**Tabel** 5.3  
**Table**

**Luas Panen Tanaman Biofarmaka Menurut Jenis Tanaman di Kecamatan Kota Jayapura (m<sup>2</sup>), 2019–2022**

Jenis Tanaman	2019	2020	2021	2022 <sup>x</sup>
(1)	(2)	(3)	(4)	(5)
Jahe			15 545	24 414
Kapulaga			130	-
Keji Beling			-	-
Kencur			3 355	3 260
Kunyit			7 450	5 755
Laos/Lengkuas			10 345	8 015
Lempuyang			250	910
Lidah Buaya			710	330
Mahkota Dewa			997	2 300
Mengkudu/Pace			570	280
Sambiloto			1 300	2 185
Temuireng			1 520	2 570
Temukunci			-	-
Temulawak			2 211	3 335
Jeruk Nipis			-	-
Serai			-	-

Sumber : Badan Pusat Statistik, Statistik Pertanian Hortikultura SPH-SBS/BPS-Statistics Indonesia

**Tabel**  
**Table** 5.4

**Produksi Tanaman Biofarmaka Menurut Jenis Tanaman di Kecamatan Kota Jayapura (kg), 2019–2022**

<b>Jenis Tanaman</b> <i>Kind of Plants</i>	<b>2019</b>	<b>2020</b>	<b>2021</b>	<b>2022<sup>x</sup></b>
(1)	(2)	(3)	(4)	(5)
Jahe			29 508	64 035
Kapulaga			230	-
Keji Beling			-	-
Kencur			6 798	5 901
Kunyit			24 344	11 301
Laos/Lengkuas			71 489	30 115
Lempuyang			733	1 834
Lidah Buaya			8 990	330
Mahkota Dewa			44 860	56 400
Mengkudu/Pace			11 195	4 520
Sambiloto			1 213	3 690
Temuireng			3 290	5 670
Temukunci			-	-
Temulawak			5 818	8 145
Jeruk Nipis			-	-
Serai			-	-

Sumber : Badan Pusat Statistik, Statistik Pertanian Hortikultura SPH-SBS/BPS-Statistics Indonesia

**Tabel**  
**Table** 5.5

**Luas Panen Tanaman Hias Menurut Jenis Tanaman di Kecamatan Kota Jayapura (m<sup>2</sup>), 2019–2022**

Jenis Tanaman	2019	2020	2021	2022 <sup>x</sup>
(1)	(2)	(3)	(4)	(5)
Anthurium Bunga	44	-	162	141
Anthurium Daun	2	-	-	-
Balanceng	14	-	-	-
Dracaena	-	-	-	-
Euphorbia	49	-	-	-
Hanjuang	-	-	-	-
Herbras	-	-	24	-
Kamboja Jepang	165	-	-	-
Keladi Hias	71	-	-	-
Krisan	226	-	124	67
Mawar	310	-	1 043	1 132
Melati	35	-	1 222	1 253
Monstera	-	-	-	-
Pakis	144	-	1 095	1 229
Palem	239	-	631	272
Philodendron	18	-	2	-
Pisang-Pisangan	174	-	872	852
Sedap Malam	173	-	780	946
Soka	133	-	303	103
Sri Rejeki	94	-	204	83
Bromelia	-	-	-	-
Bugenvil	-	-	-	207
Pedang-pedangan	142	-	512	121
Anggrek Pot	-	-	425	207
Anggrek Potong	-	-	-	466
Puring	-	-	-	-

Sumber : Badan Pusat Statistik, Statistik Pertanian Hortikultura SPH-SBS

**Tabel**  
**Table** 5.6

**Produksi Tanaman Hias Menurut Jenis Tanaman di  
Kecamatan Kota Jayapura (tangkai), 2019–2022**

Jenis Tanaman	2019	2020	2021	2022 <sup>x</sup>
(1)	(2)	(3)	(4)	(5)
Anthurium Bunga	590	-	334	170
Anthurium Daun	58	-	-	-
Balanceng	130	-	-	-
Dracaena	-	-	-	-
Euphorbia	690	-	-	-
Hanjuang	-	-	-	-
Herbras	-	-	28	-
Kamboja Jepang	685	-	-	-
Keladi Hias	635	-	-	-
Krisan	2 007	-	132	99
Mawar	1 657	-	2 717	3 096
Melati	236	-	2 726	2 308
Monstera	-	-	-	-
Pakis	1 029	-	4 350	3 804
Palem	681	-	732	332
Philodendron	198	-	2	-
Pisang-Pisangan	1 056	-	2 431	1 583
Sedap Malam	1 014	-	1 839	2 773
Soka	825	-	384	326
Sri Rejeki	514	-	264	83
Bromelia	-	-	-	-
Bugenvil	-	-	-	-
Pedang-pedangan	1 115	-	1 012	244
Anggrek Pot	-	-	425	207
Anggrek Potong	-	-	-	1 505
Puring	-	-	-	-

Sumber : Badan Pusat Statistik, Statistik Pertanian Hortikultura SPH-SBS

**Tabel**  
**Table** 5.7

**Produksi Buah-Buahan dan Sayuran Tahunan Menurut Jenis Tanaman di Kecamatan Kota Jayapura (kuintal), 2019–2022**

<b>Jenis Tanaman</b> <i>Kind of Plants</i>	<b>2019</b>	<b>2020</b>	<b>2021</b>	<b>2022<sup>x</sup></b>
(1)	(2)	(3)	(4)	(5)
Alpukat	90	-	2 807	1 364
Anggur	-	-	-	-
Apel	-	-	-	-
Belimbing	77	-	519	266
Duku/Langsar/Kokosan	-	-	181	800
Durian	-	-	66	100
Jambu Air	49	-	688	326
Jambu Biji	487	-	3 320	4 279
Jengkol	-	-	-	-
Jeruk Besar	2	-	412	187
Jeruk Siam	237	-	3 005	3 983
Mangga	214	-	3 822	3 712
Manggis	-	-	-	-
Melinjo	-	-	8	-
Nangka	314	-	7 697	3 494
Nenas	43	-	374	342
Pepaya	395	-	39 889	19 777
Petai	38	-	249	213
Pisang	5 838	-	57 936	42 778
Rambutan	37	-	828	2 270
Salak	39	-	366	894
Sawo	57	-	409	35
Sirsak	204	-	947	1 003
Sukun	163	-	2 849	807
Buah Naga	-	-	-	-
Jeruk Lemon	-	-	-	-
Lengkeng	-	-	-	-

Sumber : Badan Pusat Statistik, Statistik Pertanian Hortikultura SPH-SBS

06

**PARIWISATA, TRANSPORTASI, DAN KOMUNIKASI**





## PENJELASAN TEKNIS

1.

<https://jayapurakota.bps.go.id>

<https://jayapurakota.bps.go.id>

**ULASAN**

<https://jayapurakota.bps.go.id>

**Gambar 6.1** ...  
**Figures** ...



Gambar 6.1

Sumber/Source : ....

**Gambar** 6.2 ...  
**Figures** ...



Sumber/Source : ....

## 6.1 PARIWISATA

**Tabel 6.1.1** Jumlah Sarana Akomodasi Menurut Desa/Kelurahan dan Jenis Akomodasi di Kecamatan Heram, 2022

Desa/Kelurahan	Hotel	Penginapan
(1)	(2)	(3)
Yoka	2	0
Kampung Waena	1	0
Hedam	4	1
Waena	3	4
Yabansai	0	1
<b>Heram</b>	<b>10</b>	<b>6</b>

Sumber/Source: ...

## 6.2 TRANSPORTASI

**Tabel 6.2.1** Prasarana dan Sarana Transportasi Antar Desa/Kelurahan Menurut Desa/Kelurahan di Kecamatan Heram, 2022

Desa/Kelurahan	Jenis Prasarana Transportasi	Keberadaan Angkutan Umum
(1)	(2)	(3)
Yoka	Darat	Ada, dengan Trayek Tetap
Kampung Waena	Darat	Ada, dengan Trayek Tetap
Hedam	Darat	Ada, dengan Trayek Tetap
Waena	Darat	Ada, dengan Trayek Tetap
Yabansai	Darat	Ada, tanpa Trayek Tetap

Lanjutan Tabel 6.2.1

<b>Desa/Kelurahan</b>	<b>Jenis Permukaan Jalan Darat Terluas</b>	<b>Dapat Dilalui Kendaraan Bermotor Roda 4 atau Lebih</b>
(1)	(4)	(5)
Yoka	Aspal/Beton	Sepanjang Tahun
Kampung Waena	Aspal/Beton	Sepanjang Tahun
Hedam	Aspal/Beton	Sepanjang Tahun
Waena	Aspal/Beton	Sepanjang Tahun
Yabansai	Aspal/Beton	Sepanjang Tahun

<https://jaya.purabaya.bps.go.id>

Sumber : ...



### 6.3 KOMUNIKASI

**Tabel 6.2.2** Keberadaan Kantor Pos/Pos Pembantu/Rumah Pos, Pos Keliling, dan Perusahaan/Agen Jasa Ekspedisi Swasta Menurut Desa/Kelurahan di Kecamatan Heram, 2022

Desa/Kelurahan	Kantor Pos/Pos Pembantu/Rumah Pos	Pos Keliling	Perusahaan/Agen Jasa Ekspedisi Swasta
(1)	(2)	(3)	(4)
Yoka	Tidak Ada	Tidak Ada	Beroperasi
Kampung Waena	Tidak Ada	Tidak Ada	Tidak Ada
Hedam	Beroperasi	Tidak Ada	Beroperasi
Waena	Tidak Ada	Tidak Ada	Tidak Ada
Yabansai	Tidak Ada	Tidak Ada	Tidak Ada
<b>Heram</b>			

Sumber: ...

**Tabel** 6.3.1  
**Table**

**Jumlah Menara Telepon seluler dan Operator Layanan Komunikasi Telepon Seluler Menurut Desa/Kelurahan di Kecamatan Heram, 2022**

Desa/Kelurahan	Jumlah Menara Telepon seluler	Jumlah Operator Layanan Komunikasi Telepon Seluler
(1)	(2)	(3)
Yoka	4	2
Kampung Waena	1	2
Hedam	2	2
Waena	2	2
Yabansai	1	2
<b>Heram</b>		

Sumber/Source: ...

**Tabel**  
**Table** 6.3.2

**Kekuatan Sinyal Telepon Seluler dan Jenis Sinyal Internet  
Telepon Seluler Menurut Desa/Kelurahan di Kecamatan  
Heram, 2022**

<b>Desa/Kelurahan</b>	<b>Kekuatan Sinyal Telepon Seluler</b>	<b>Jenis Sinyal Internet Telepon Seluler</b>
(1)	(2)	(3)
Yoka	Kuat	4G/LTE
Kampung Waena	Sangat Kuat	4G/LTE
Hedam	Kuat	4G/LTE
Waena	Kuat	4G/LTE
Yabansai	Sangat Kuat	4G/LTE
<b>Heram</b>		

Sumber/Source: ...

07

**PERBANKAN, KOPERASI, DAN PERDAGANGAN**



**PENJELASAN TEKNIS**

<https://jayapurakota.bps.go.id>

<https://jayapurakota.bps.go.id>

**ULASAN**

<https://jayapurakota.bps.go.id>

**Gambar** 7.1 ...  
**Figures** ...



Sumber/Source : ....



**Gambar** 7.2 ...  
**Figures** ...



Sumber/Source : ....

**Tabel** 7.1  
**Table**

**Banyaknya Sarana Lembaga Keuangan Bank Menurut Desa/Kelurahan dan Jenis Bank di Kecamatan Heram, 2022**

<b>Desa/Kelurahan</b>	<b>Bank Umum Pemerintah</b>	<b>Bank Umum Swasta</b>	<b>Bank Perkreditan Rakyat (BPR)</b>
(1)	(2)	(3)	(4)
Yoka	2	0	1
Kampung Waena	0	0	0
Hedam	4	0	0
Waena	1	0	0
Yabansai	0	0	0
<b>Heram</b>	<b>7</b>	<b>0</b>	<b>1</b>

Sumber :

**Tabel**  
**Table** 7.2

**Banyaknya Koperasi Aktif Menurut Menurut Desa/  
Kelurahan dan Jenis Koperasi di Kecamatan Heram, 2022**

<b>Desa/Kelurahan</b>	<b>Koperasi Unit Desa (KUD)</b>	<b>Koperasi Industri Kecil dan Kerajinan Rakyat (Kopinkra)</b>
(1)	(2)	(3)
Yoka	0	0
Kampung Waena	0	0
Hedam	0	0
Waena	0	0
Yabansai	0	1
<b>Heram</b>	<b>0</b>	<b>1</b>

Lanjutan Tabel 7.2

<b>Desa/Kelurahan</b>	<b>Koperasi Simpan Pinjam (Kospin)</b>	<b>Koperasi Lainnya</b>
<b>(1)</b>	<b>(4)</b>	<b>(5)</b>
Yoka	0	0
Kampung Waena	1	0
Hedam	4	0
Waena	1	0
Yabansai	0	0
<b>Heram</b>	<b>6</b>	<b>0</b>

Sumber: ...

**Tabel**  
**Table** 7.3

**Banyaknya Sarana Perdagangan Menurut Desa/Kelurahan dan Jenis Sarana Perdagangan di Kecamatan Heram, 2022**

<b>Desa/Kelurahan</b>	<b>Kelompok Pertokoan</b>	<b>Pasar dengan Bangunan Permanen</b>	<b>Pasar dengan Bangunan Semi Permanen</b>
(1)	(2)	(3)	(4)
Yoka	2	0	0
Kampung Waena	0	0	1
Hedam	4	0	0
Waena	2	0	0
Yabansai	0	0	0
<b>Heram</b>	<b>8</b>	<b>0</b>	<b>1</b>

Lanjutan Tabel 7.3

<b>Desa/Kelurahan</b>	<b>Pasar tanpa Bangunan</b>	<b>Mini Market/ Swalayan/ Supermarket</b>	<b>Restoran/ Rumah Makan</b>
(1)	(5)	(6)	(7)
Yoka	0	1	2
Kampung Waena	1	1	0
Hedam	1	5	19
Waena	2	4	12
Yabansai	0	0	1
<b>Heram</b>	<b>4</b>	<b>11</b>	<b>34</b>

Sumber :

**ST 2023**

**SENSUS PERTANIAN**

**BerAKHLAK**

Berorientasi Pelayanan Akuntabel Kompeten  
Harmonis Loyal Adaptif Kolaboratif

**DATA**

**MENCERDASKAN BANGSA**

*Enlighten The Nation*



**BADAN PUSAT STATISTIK  
KOTA JAYAPURA**

Jl. Dewi Sartika No.2 Abepura 99351

Telp.: (0967) 581336

Homepage: <http://jayapurakota.bps.go.id>

E-mail: [bps9471@bps.go.id](mailto:bps9471@bps.go.id)

**ISSN**