

Katalog: 1102001.7104040

**Kecamatan  
BEO DALAM ANGKA**  
*Beo Subdistric in Figures*

**2020**




**BADAN PUSAT STATISTIK  
KABUPATEN KEPULAUAN TALAUD**  
*Statistic of Kepulauan Talaud Regency*



40  
**Kecamatan**  
**BEO DALAM ANGKA**  
*Beo Subdistric in Figures*

**2020**



# **Kecamatan Beo Dalam Angka**

## **Beo Subdistrict in Figures**

### **2020**

ISSN: 2548-2661

No. Publikasi/*Publication Number*: 71040.2012

Katalog/*Catalog*: 1102001.7104040

Ukuran Buku/*Book Size*: 14,8 cm x 21 cm

Jumlah Halaman/*Number of Pages*: xxii + 94 halaman /*pages*

Naskah/*Manuscript*:

Badan Pusat Statistik Kabupaten Kepulauan Talaud  
*BPS-Statistics of Kepulauan Talaud Regency*

Penyunting/*editing*:

Badan Pusat Statistik Kabupaten Kepulauan Talaud  
*BPS-Statistics of Kepulauan Talaud Regency*

Gambar Kover oleh/*Cover Designed by*:

Seksi Integrasi Pengolahan dan Diseminasi Statistik  
*Integrated Data Processing and Statistical Dissemination Section*

Diterbitkan oleh/*Published by*:

© BPS Kabupaten Kepulauan Talaud /*BPS-Statistics of Kepulauan Talaud Regency*

Dicetak oleh/*Printed by*:

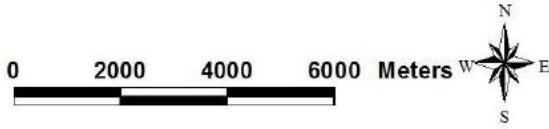
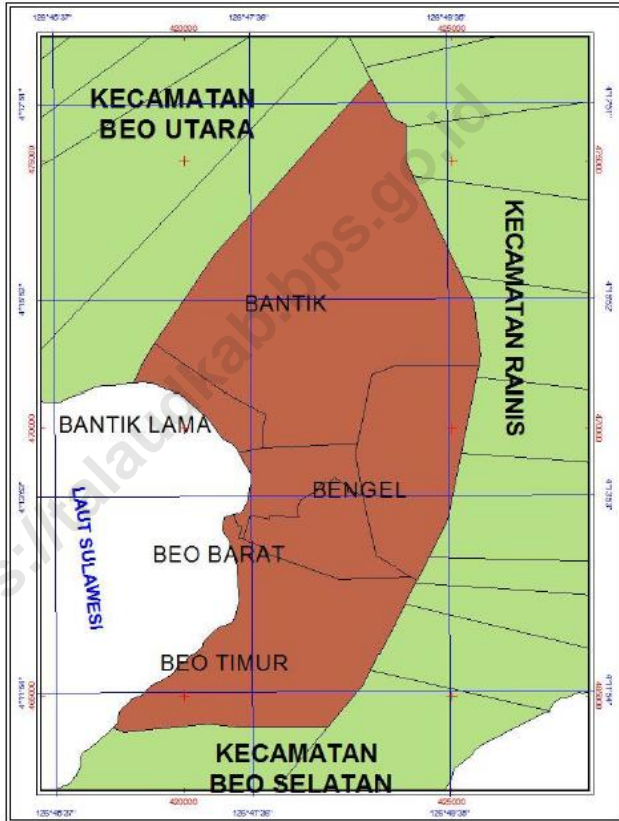
CV Bahu Bahtera Indah

**Dilarang mengumumkan, mendistribusikan, mengomunikasikan, dan/atau  
menggandakan sebagian atau seluruh isi buku ini untuk tujuan komersial tanpa izin  
tertulis dari Badan Pusat Statistik**

*Prohibited to announce, distribute, communicate, and/or copy part or all of this book  
for commercial purpose without permission from BPS-Statistics Indonesia*

**PETA WILAYAH KECAMATAN BEO**  
*MAP OF BEO SUBDISTRICT*

# Kecamatan Beo







## KATA PENGANTAR

Kecamatan Beo Dalam Angka 2020 merupakan publikasi tahunan yang diterbitkan oleh BPS Kabupaten Kepulauan Talaud. Publikasi ini menyajikan dan memberikan gambaran tentang keadaan geografis, ciri-ciri dan keadaan sosial ekonomi penduduk, serta keadaan sosial perekonomian kecamatan.

Publikasi ini dapat terwujud berkat kerja sama dan bantuan dari berbagai pihak baik instansi pemerintah maupun swasta. Kepada semua pihak yang telah memberikan bantuan disampaikan penghargaan dan terima kasih yang sebesar-besarnya.

Walaupun publikasi ini telah disiapkan sebaik-baiknya, namun disadari masih ada kekurangan dan kesalahan yang terjadi. Untuk perbaikan publikasi ini, tanggapan dan saran yang bersifat konstruktif dari para pemakai sangat diharapkan.

Beo, September 2020

Penyusun

Ekstipan R. Mahda



## **PREFACE**

*Beo Subdistrict in Figures 2020 is an annual publication published by BPS Regency of Kepulauan Talud. This publication presents and provides an overview of the geographical conditions, characteristics and socioeconomic conditions of the population and the socioeconomic conditions of the subdistrict.*

*This comprehensive publication has been made possible with the assistance and contribution from several governmental institutions and private organizations. To all parties who have been involved in the preparation of this publication, We would like to express our sincerest appreciation and gratitude.*

*Although this publication has been prepared as well as possible, but it is realized there are still shortcomings and errors that occur. To improve this publication, comments and constructive suggestions are always welcome.*

*Beo, September 2020*

*Compiler*

*Ekstipan R. Mahda*

## DAFTAR ISI/CONTENTS

	halaman page
Peta Wilayah Kecamatan Beo.....	iii
<i>Map Of Beo Subdistrict</i> .....	iii
Kata Pengantar.....	v
<i>Preface</i> .....	vi
Daftar Isi/ <i>Contents</i> .....	vii
Daftar Tabel/ <i>List Of Tables</i> .....	ix
Daftar Gambar/ <i>List Of Figures</i> .....	xix
Penjelasan Umum/ <i>Explanatory Notes</i> .....	xxi
1 Keadaan Geografi/ <i>Geography Condition</i> .....	1
1.1 Keadaan Geografi/ <i>Geography Condition</i> .....	4
2 Pemerintahan/ <i>Government</i> .....	7
2.1 Wilayah Administratif/ <i>Administrative Area</i> .....	9
2.2 Sumber Daya Manusia/ <i>Human Resources</i> .....	10
3 Kependudukan dan Ketenagakerjaan/ <i>Population and Employment</i> .....	15
3.1 penduduk/ <i>Population</i> .....	17
3.2 Ketenagakerjaan/ <i>Employment</i> .....	21
4 Sosial dan kesejahteraan rakyat/ <i>Social and welfare</i> .....	23
4.1 Pendidikan/ <i>Education</i> .....	25
4.2 Kesehatan/ <i>Health</i> .....	29
4.3 Agama dan Sosial Lainnya/ <i>Religion and Other Social Affairs</i> .....	31
5 Pertanian, Peternakan, dan Perikanan/ <i>Agriculture, Livestock and Fishery</i> 35	
5.1 Hortikultura/ <i>Horticulture</i> .....	37
5.2 Perkebunan/ <i>Estate crops</i> .....	43
5.3 Peternakan/ <i>Livestock</i> .....	45
5.4 Perikanan/ <i>Fishery</i> .....	47
6 Pariwisata/ <i>Tourism</i> .....	49
6.1 Pariwisata/ <i>Tourism</i> .....	51



7	Potensi Desa/ <i>Village Potential</i> .....	53
7.1	Potensi Desa/ <i>Village Potential</i> .....	55

<https://talaudkab.bps.go.id>

## DAFTAR TABEL/LIST OF TABLES

	halaman page
<b>1 Keadaan Geografi/Geography Condition</b>	
<b>1.1 Keadaan Geografi/Geography Condition</b>	
1.1.1 Luas Wilayah Menurut Desa/Kelurahan di Kecamatan Beo, 2019/ <i>Total Area by Rural Village/Urban Village in Beo Subdistrict, 2019</i>	4
1.1.2 Jarak Desa/Kelurahan ke Ibukota Kecamatan Beo, 2019/ <i>The Distance of rural village/urban village to the Capital of Beo Subdistrict, 2019</i>	5
<b>2 Pemerintahan/Government</b>	
<b>2.1 Wilayah Administratif/Administrative Area</b>	
2.1.1 Jumlah SLS Menurut Desa/Kelurahan di Kecamatan Beo, 2019/ <i>Number Of SLS by Rural Village/Urban Village in Beo Subdistrict, 2019</i>	9
<b>2.2 Sumber Daya Manusia/Human Resources</b>	
2.2.1 Komposisi personel kantor Camat di Kecamatan Beo, 2019/ <i>Personel Compositon of Subdistrict Office in Beo Subdistrict, 2019</i>	10
2.2.2 Nama Kepala Desa/Lurah dan Sekretaris Desa/Lurah di Kecamatan Beo, 2019/ <i>Name of Rural/Urban villages chief and Rural/Urban Villages Secretary in Beo Subdistrict, 2019</i>	11
2.2.3 Jumlah Pegawai Negeri Sipil Menurut Dinas/Instansi Pemerintah dan Jenis Kelamin Di Kecamatan Beo, 2019/ <i>Number Of Civil Servants According to Agency Government and Gender In Beo Subdistrict, 2019</i>	12
2.2.4 Jumlah Pegawai Negeri Sipil di Kantor Kecamatan Beo Menurut Pendidikan Tertinggi yang ditamatkan, 2019/ <i>Number of Civil Servants at the Beo Subdistrict Office According to the Education of the Supreme Being and Gender, 2019</i>	13
2.2.5 Jumlah Perangkat Desa/Kelurahan Menurut Jenis Kelamin di Kecamatan Beo, 2019/ <i>Name of Rural/Urban villages Officials by Gender in Beo Subdistrict, 2019</i>	14

<b>3</b>	<b>Kependudukan dan Ketenagakerjaan/<i>Population and Employment</i></b>	
<b>3.1</b>	<b>penduduk/<i>Population</i></b>	
3.1.1	Jumlah Penduduk Dan Rasio Jenis Kelamin Menurut Desa/Kelurahan di Kecamatan Beo, 2019/ <i>Population And Sex Ratio By Rural/Urban Village In Beo Subdistrict, 2019</i>	17
3.1.2	Jumlah Kepala Keluarga (KK) dan Penduduk Menurut Desa/Kelurahan di Kecamatan Beo, 2019/ <i>Number of family heads (KK) and Population by Rutral/Urban village in Beo Subdistrict, 2019</i>	18
3.1.3	Jumlah Penduduk Menurut Kelompok Umur Dan Jenis Kelamin Di Kecamatan Beo, 2019/ <i>Population by Age Group and Gender in Beo Subdistrict, 2019</i>	19
3.1.4	Jumlah Kelahiran, Kematian, Pindah Masuk dan Pindah Keluar Menurut Desa/Kelurahan di Kecamatan Beo, 2019/ <i>Number of Births, Deaths, Moving In and Moving Out by Rural/Urban Village in Beo Subdistrict, 2019</i>	20
<b>3.2</b>	<b>Ketenagakerjaan/<i>Employment</i></b>	
3.2.1	Jumlah Penduduk Bekerja Menurut Desa/Kelurahan dan Jenis Mata Pencarian di Kecamatan Beo, 2019/ <i>Number of Working Population by Rural/Urban Village and Main Livelihood in Beo Subdistrict, 2019</i>	21
<b>4</b>	<b>Sosial dan kesejahteraan rakyat/<i>Social and welfare</i></b>	
<b>4.1</b>	<b>Pendidikan/<i>Education</i></b>	
4.1.1	Jumlah Sekolah, Murid, Guru, Dan Rasio Murid-Guru Sekolah Dasar (SD) Menurut Desa/Kelurahan di Kecamatan Beo, 2019/ <i>Number Of Schools, Students, Teachers, And Student-Teacher Ratio Of Primary Schools By Rural/Urban Villages In Beo Subdistrict, 2019</i>	25
4.1.2	Jumlah Sekolah, Murid, Guru, Dan Rasio Murid-Guru Sekolah Menengah Pertama Menurut Desa/Kelurahan di Kecamatan Beo, 2019/ <i>Number Of Schools, Students, Teachers, And Student-Teacher Ratio Of Junior High Schools By Rural/Uban Villages In Beo Subdistrict, 2019</i>	26

4.1.3	Jumlah Sekolah, Murid, Guru, Dan Rasio Murid-Guru Sekolah Menengah Atas Menurut Desa/Kelurahan di Kecamatan Beo, 2019/ <i>Number Of Schools, Students, Teachers, And Student-Teacher Ratio Of Senior High Schools By Rural/Urban Villages In Beo Subdistrict, 2019</i>	27
4.1.4	Jumlah Sekolah, Murid, Guru, Dan Rasio Murid-Guru Sekolah Menengah Kejuruan Menurut Desa/Kelurahan di Kecamatan Beo, 2019/ <i>Number Of Schools, Students, Teachers, And School-Teacher Ratio Of Vocational High Schools By Rural/Urban Village In Beo Subdistrict, 2019</i>	28
<b>4.2</b>	<b>Kesehatan/Health</b>	
4.2.1	Jumlah Fasilitas Kesehatan Menurut Desa/Kelurahan di Kecamatan Beo, 2019/ <i>Number Of Health Facilities By Rural/Urban Village in Beo Subdistrict, 2019</i>	29
4.2.2	Jumlah Tenaga Kesehatan Menurut Desa/Kelurahan di Kecamatan Beo, 2019/ <i>Number Of Health Personnel By Rural/Urban Village In Beo Subdistrict, 2019</i>	30
<b>4.3</b>	<b>Agama dan Sosial Lainnya/Religion and Other Social Affairs</b>	
4.3.1	Jumlah Penduduk Menurut Desa/Kelurahan dan Agama Yang Dianut Di Kecamatan Beo, 2019/ <i>Number of Population By Rural/Urban Village and Religion In Beo Subdistrict, 2019</i>	31
4.3.2	Jumlah Tempat Peribadatan Menurut Desa/Kelurahan di Kecamatan Beo, 2019/ <i>Number Of Worship Facilities By Rural/Urban Village In Beo Subdistrict, 2019</i>	32
4.3.3	Banyaknya Pasar, Toko, Warung/Kios dan Minimarket Menurut Desa/Kelurahan di Kecamatan Beo, 2019/ <i>Number Of Markets, Stores, Stalls and Minimarkets By Rural/Urban Village In Beo Subdistrict, 2019</i>	33

<b>5</b>	<b>Pertanian, Peternakan, dan Perikanan/<i>Agriculture, Livestock and Fishery</i></b>	
<b>5.1</b>	<b>Hortikultura/<i>Horticulture</i></b>	
5.1.1	Luas Panen Tanaman Sayuran Menurut Desa/Kelurahan dan Jenis Tanaman di Kecamatan Beo (Hektar), 2019/ <i>Harvested Area of Vegetables by Rural/Urban Village and Kind of Plant in Beo Subdistrict (Hectare), 2019</i>	37
5.1.2	Produksi Tanaman Sayuran Menurut Desa/Kelurahan dan Jenis Tanaman di Kecamatan Beo (ton), 2019/ <i>Production of Vegetables by Rural/Urban Village and Kind of Plant in Beo Subdistrict (ton), 2019</i>	39
5.1.3	Luas Panen Tanaman Biofarmaka Menurut Desa/Kelurahan dan Jenis Tanaman di Kecamatan Beo (m <sup>2</sup> ), 2019/ <i>Harvested Area of Medical Plants by Rural/Urban Village and Kind of Plant in Beo Subdistrict (m<sup>2</sup>), 2019</i>	41
5.1.4	Produksi Tanaman Biofarmaka Menurut Desa/Kelurahan dan Jenis Tanaman di Kecamatan Beo (kg), 2019/ <i>Production of Medical Plants by Rural/Urban Village and Kind of Plant in Beo Subdistrict (kg), 2019</i>	42
<b>5.2</b>	<b>Perkebunan/<i>Estate crops</i></b>	
5.2.1	Jumlah Pohon Tanaman Perkebunan Menurut Desa/Kelurahan dan Jenis Tanaman di Kecamatan Beo, 2019/ <i>Number of Tree Estate Crops by Rural/Urban Village and Kind of Crop In Beo Subdistrict, 2019</i>	43
5.2.2	Produksi Tanaman Perkebunan Menurut Desa/Kelurahan dan Jenis Tanaman di Kecamatan Beo (ton), 2019/ <i>Production of Estate Crops by Rural/Urban Village and Kind of Crop In Beo Subdistrict (ton), 2019</i>	44
<b>5.3</b>	<b>Peternakan/<i>Livestock</i></b>	
5.3.1	Populasi Ternak Menurut Desa/Kelurahan dan Jenis Ternak Di Kecamatan Beo, 2019/ <i>Livestock Population by Rural/Urban Village and Kind of Livestock In Beo Subdistrict, 2019</i>	45



5.3.2	Populasi Unggas Menurut Desa/Kelurahan dan Jenis Ternak Di Kecamatan Beo, 2019/ <i>Poultry Population by Rural/Urban Village and Kind of Poultry In Beo Subdistrict, 2019</i>	46
<b>5.4</b>	<b>Perikanan/Fishery</b>	
5.4.1	Jumlah Rumah Tangga Perikanan Tangkap Menurut Desa/Kelurahan dan Subsektor di Kecamatan Beo, 2019/ <i>Number of Fish Capture Households by Rural/Urban Village and Subsector In Beo Subdistrict,2019</i>	47
5.4.2	Produksi Perikanan Tangkap Menurut Desa/Kelurahan dan Subsektor di Kecamatan Beo, 2019/ <i>Production of Fish Capture by Rural/Urban Village and Subsector In Beo Subdistrict,2019</i>	48
<b>6</b>	<b>Pariwisata/Tourism</b>	
<b>6.1</b>	<b>Pariwisata/Tourism</b>	
6.1.1	Jumlah Restoran, Rumah Makan, Warung Makan dan Lainnya Menurut Desa/Kelurahan di Kecamatan Beo, 2019/ <i>Number of Restaurants, Food Stalls and Others by Rural/Urban Village in Beo Subdistrict, 2019</i>	51
6.1.2	Lokasi Objek Wisata di Kecamatan Beo, 2019/ <i>Location of Tourism Objects in Kepulauan Talaud Regency, 2019</i>	52
<b>7</b>	<b>Potensi Desa/Village Potential</b>	
<b>7.1</b>	<b>Potensi Desa/Village Potential</b>	
7.1.1	Banyaknya Keluarga Menurut Desa/Kelurahan dan Jenis Pengguna Listrik di Kecamatan Beo, 2019/ <i>Number of Families by Rural/Urban Village and Type of Electricity User in Beo Subdistrict, 2019</i>	55
7.1.2	Banyaknya Desa/Kelurahan Menurut Keberadaan Penerangan Jalan Utama Desa/Kelurahan di Kecamatan Beo, 2014, 2018 dan 2019/ <i>Number of Rural/Urban Village by The Existence of Main Street Lighting Rural/Urban Village in Beo Subdistrict, 2014, 2018 and 2019</i>	56
7.1.3	Banyaknya Desa/Kelurahan Menurut Jenis Bahan Bakar untuk Memasak yang Digunakan oleh Sebagian Besar Keluarga di Kecamatan Beo, 2014, 2018 dan 2019/ <i>Number of Rural/Urban Village by Type of Cooking Fuel Used by Most Families in Beo Subdistrict, 2014, 2018 and 2019</i>	57

7.1.4	Banyaknya Desa/Kelurahan Menurut Sumber Air Minum Sebagian Besar Keluarga di Kecamatan Beo, 2014, 2018 dan 2019/ <i>Number of Rural/Urban Village by Source of Drinking Water for Most Families in Beo Subdistrict, 2014, 2018 and 2019</i>	58
7.1.5	Banyaknya Desa/Kelurahan Menurut Penggunaan Fasilitas Tempat Buang Air Besar Sebagian Besar Keluarga di Kecamatan Beo, 2014, 2018 dan 2019/ <i>Number of Rural/Urban Village by Use of Toilet Facilities for Most Families in Beo Subdistrict, 2014, 2018 and 2019</i>	59
7.1.6	Banyaknya Sekolah Dasar (SD) Menurut Desa/Kelurahan di Kecamatan Beo, 2019/ <i>Number of Elementary School by Rural/Urban Village in Beo Subdistrict, 2019</i>	60
7.1.7	Banyaknya Madrasah Ibtidaiyah (MI) Menurut Desa/Kelurahan di Kecamatan Beo, 2019/ <i>Number of Madrasah Ibtidaiyah (MI) by Rural/Urban Village in Beo Subdistrict, 2019</i>	61
7.1.8	Banyaknya Sekolah Menengah Pertama (SMP) Menurut Desa/Kelurahan di Kecamatan Beo, 2019/ <i>Number of Junior High School by Rural/Urban Village in Beo Subdistrict, 2019</i>	62
7.1.9	Banyaknya Madrasah Tsanawiyah (MTs) Menurut Desa/Kelurahan di Kecamatan Beo, 2019/ <i>Number of Madrasah Tsanawiyah (MTs) by Rural/Urban Village in Beo Subdistrict, 2019</i>	63
7.1.10	Banyaknya Sekolah Menengah Atas (SMA) Menurut Desa/Kelurahan di Kecamatan Beo, 2019/ <i>Number of Senior High School by Rural/Urban Village in Beo Subdistrict, 2019</i>	64
7.1.11	Banyaknya Madrasah Aliyah (MA) Menurut Desa/Kelurahan di Kecamatan Beo, 2019/ <i>Number of Madrasah Aliyah (MA) by Rural/Urban Village in Beo Subdistrict, 2019</i>	65
7.1.12	Banyaknya Sekolah Menengah Kejuruan (SMK) Menurut Desa/Kelurahan di Kecamatan Beo, 2019/ <i>Number of Vocational High School by Rural/Urban Village in Beo Subdistrict, 2019</i>	66
7.1.13	Banyaknya Akademi/Perguruan Tinggi Menurut Desa/Kelurahan di Kecamatan Beo, 2019/ <i>Number of Academy/College by Rural/Urban Village in Beo Subdistrict, 2019</i>	67

7.1.14	Kemudahan Untuk Mencapai Sarana Pendidikan Terdekat Bagi Desa/Kelurahan yang Tidak Ada Sarana Pendidikan Menurut Desa/Kelurahan dan Jenjang Pendidikan di Kecamatan Beo, 2019/ <i>Ease to Reach the Nearest Educational Facilities for Rural/Urban Village Where There is No Educational Facilities by Rural/Urban Village and Educational Level in Beo Subdistrict, 2019</i>	68
7.1.15	Banyaknya Sarana Kesehatan Menurut Desa/Kelurahan dan Jenis Sarana Kesehatan di Kecamatan Beo, 2019/ <i>Number of Health Facilities by Rural/Urban Village and Kind of Health Facilities in Beo Subdistrict, 2019</i>	70
7.1.16	Kemudahan Mencapai Sarana Kesehatan Terdekat Bagi Desa/Kelurahan yang Tidak ada Sarana Kesehatan Menurut Desa/Kelurahan dan Jenis Sarana Kesehatan di Kecamatan Beo, 2019/ <i>Ease to Reach the Nearest Health Facilities for Rural/Urban Village Where There is No by Rural/Urban Village and Kind of Health Facilities in Beo Subdistrict, 2019</i>	72
7.1.17	Banyaknya Warga Penderita Gizi Buruk Menurut Desa/Kelurahan di Kecamatan Beo, 2017 dan 2018/ <i>Number of People Sufferers of Malnutrition by Rural/Urban Village in Beo Subdistrict, 2017 and 2018</i>	74
7.1.18	Banyaknya Kejadian Bencana Alam Menurut Desa/Kelurahan dan Jenis Bencana Alam di Kecamatan Beo, 2018/ <i>Number of Natural Disaster by Rural/Urban Village and Kind of Natural Disaster in Beo Subdistrict, 2018</i>	75
7.1.19	Banyaknya Korban Jiwa Akibat Bencana Alam Menurut Desa/Kelurahan dan Jenis Bencana Alam di Kecamatan Beo, 2018/ <i>Number of Fatalities Due to Natural Disaster by Rural/Urban Village and Kind of Natural Disaster in Beo Subdistrict, 2018</i>	78
7.1.20	Keberadaan Fasilitas/Upaya Antisipasi/Mitigasi Bencana Alam Menurut Desa/Kelurahan di Kecamatan Beo, 2019/ <i>The Existence of Facilities/Efforts of Anticipate/Mitigate Natural Disaster by Rural/Urban Village in Beo Subdistrict, 2019</i>	81

7.1.21	Banyaknya Sarana dan Prasarana Ekonomi Menurut Desa/Kelurahan di Kecamatan Beo, 2019/ <i>Number of Economic Facilities and Infrastructure by Rural/Urban Vilage in Beo Subdistrict, 2019</i>	83
7.1.22	Banyaknya Sarana Lembaga Keuangan yang Beroperasi Menurut Desa/Kelurahan di Kecamatan Beo, 2019/ <i>Number of Financial Facilities that Operate by Rural/Urban Village in Beo Subdistrict, 2019</i>	86
7.1.23	Banyaknya Koperasi yang Masih Aktif Menurut Desa/Kelurahan di Kecamatan Beo, 2019/ <i>Number of Cooperative are Still Active by Rural/Urban Vilage in Beo Subdistrict, 2019</i>	87
7.1.24	Banyaknya Embung Desa Menurut Desa/Kelurahan di Kecamatan Beo, 2018 dan 2019/ <i>Number of Village Reservoirs by Rural/Urban Village in Beo Subdistrict, 2018 and 2019</i>	88
7.1.25	Jumlah Menara dan Operator Layanan Komunikasi Telepon Seluler Serta Kondisi Sinyal Telepon Seluler Menurut Desa/Kelurahan di Kecamatan Beo, 2019/ <i>Number of Tower and Cellular Telephone Communication Service Operator and The Condition of Cell Phone Signal by Rural/Urban Village in Beo Subdistrict, 2019</i>	89
7.1.26	Banyaknya Desa/Kelurahan yang Memiliki Kelompok Kegiatan Olahraga Menurut Jenis Olahraga dan Ketersediaan Fasilitas/Lapangan Olahraga di Kecamatan Beo, 2019/ <i>Number of Rural/Urban Village Have Sport Activity Group by Kind of Sport and existence Facilities/Field in Beo Subdistrict, 2019</i>	90
7.1.27	Sarana Transportasi Antar Desa/Kelurahan Menurut Desa/Kelurahan di Kecamatan Beo, 2019/ <i>Transportation Facilities between Rural/Urban Village by Rural/Urban Village in Beo Subdistrict, 2019</i>	91
7.1.28	Kondisi Jalan Darat Antar Desa/Kelurahan Menurut Desa/Kelurahan di Kecamatan Beo, 2019/ <i>Road Condition between Rural/Urban Village by Rural/Urban Village in Beo Subdistrict, 2019</i>	92

- 7.1.29 Keberadaan Kantor Pos/Pos Pembantu/Rumah Pos dan Perusahaan/Agen Jasa Ekspedisi Swasta Menurut Desa/Kelurahan di Kecamatan Beo, 2019/*The Existence of Pos Office/Subsidiary of Pos Office/Pos House and Company/Service Agent Expedition by Rural/Urban Village in Beo Subdistrict, 2019* 93

<https://talaudkab.bps.go.id>





## DAFTAR GAMBAR/*LIST OF FIGURES*

halaman  
*page*

- |   |   |   |
|---|---|---|
| 1 | Luas Wilayah Menurut Desa/Kelurahan di Kecamatan Beo (km <sup>2</sup> ),<br>2019/ <i>Total Area by Rural Village/Urban Village In Beo Subdistrict<br/>(km<sup>2</sup>),2019</i> | 3 |
|---|---|---|

<https://talaudkab.bps.go.id>



## PENJELASAN UMUM/EXPLANATORY NOTES

Tanda-tanda, satuan-satuan, dan lain-lainnya yang digunakan dalam publikasi ini adalah sebagai berikut:

*Symbols, measurement units, and acronyms which are used in this publication, are as follows:*

### 1. TANDA-TANDA/SYMBOLS

Data tidak tersedia/ <i>Data not available</i>	:	...
Tidak ada atau nol / <i>Null or zero</i>	:	—
Data dapat diabaikan/ <i>Data negligible</i>	:	0
Tanda decimal/ <i>Decimal point</i>	:	,
Data tidak dapat ditampilkan/ <i>Not applicable</i>	:	NA
Angka perkiraan/ <i>Estimated figures</i>	:	e
Angka sementara/ <i>Preliminary figures</i>	:	x
Angka sangat sementara/ <i>Very preliminary figures</i>	:	xx
Angka diperbaiki/ <i>Revised figures</i>	:	r

### 2. SATUAN/UNITS

barel/ <i>barrel</i>	:	158,99 liter/ <i>litres</i> = $1/6,2898 \text{ m}^3$
hektar (ha)/ <i>hectare (ha)</i>	:	10 000 m <sup>2</sup>
kilometer (km)/ <i>kilometres (km)</i>	:	1 000 meter/ <i>meters</i> (m)
knot/ <i>knot</i>	:	1,8523 km/jam (km/hour)
kuintal/ <i>quintal</i>	:	100 kg
KWh	:	1 000 Watt <i>hour</i>
MWh	:	1 000 KWh
liter (untuk beras)/ <i>litre (for rice)</i>	:	0,80 kg
ons/ <i>ounce</i>	:	28,31 gram/ <i>grams</i>
ton	:	1 000 kg

Satuan lain: buah, dus, butir, helai/lembar, kaleng, batang, pulsa, ton kilometer (ton-km), jam, menit, persen (%).

*Other units: unit, pack, pieces, sheet, tin, pulse, ton-kilometres(ton-km), hour, minute, percent (%).*

Perbedaan angka di belakang koma disebabkan oleh pembulatan angka.

*The difference in decimal numbers is caused by rounding.*





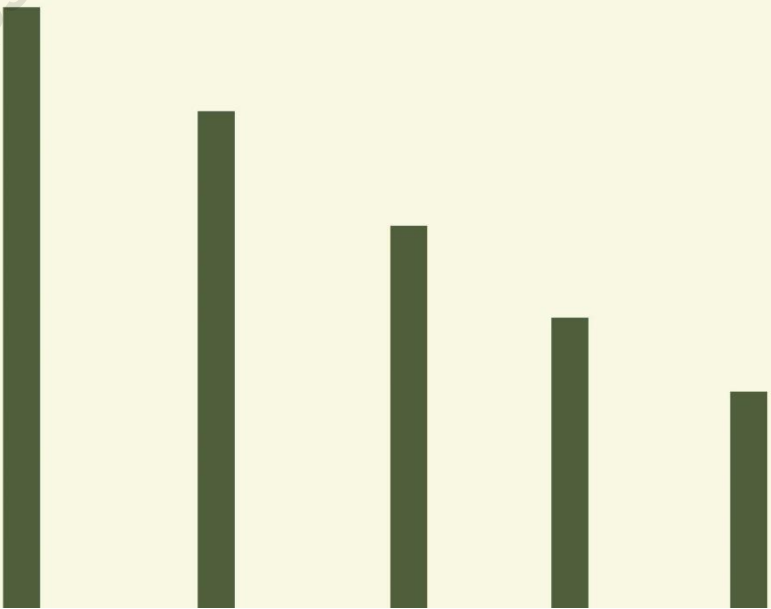


1

# Keadaan Geografi

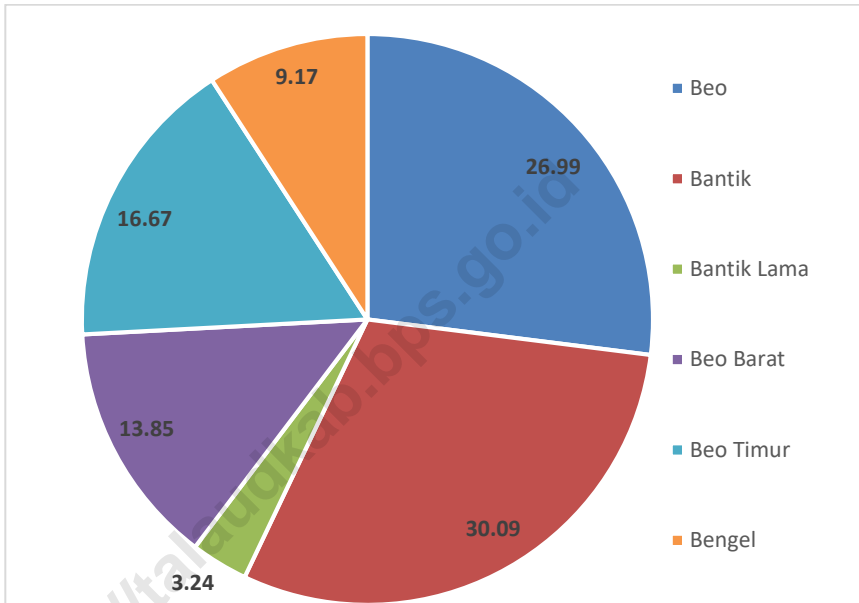
*Geography Condition*

<https://talaudkeppps.co.id>





**Gambar 1** Luas Wilayah Menurut Desa/Kelurahan di Kecamatan Beo (km<sup>2</sup>), 2019  
*Picture* **Total Area by Rural Village/Urban Village In Beo Subdistrict (km<sup>2</sup>),2019**



## 1.1 KEADAAN GEOGRAFI/GEOGRAPHY CONDITION

**Tabel 1.1.1 Luas Wilayah Menurut Desa/Kelurahan di Kecamatan Beo, 2019**  
**Table Total Area by Rural Village/Urban Village in Beo Subdistrict, 2019**

<b>Desa/Kelurahan</b> <i>Rural/urban villages</i>	<b>Luas (km<sup>2</sup>)</b> <i>Total Area (square.km)</i>	<b>Persentase terhadap luas Kecamatan</b> <i>Percentage to subdistrict's Area</i>
(1)	(2)	(3)
1. Beo	19,14	26.99
2. Bantik	21,34	30.09
3. Bantik Lama	2,3	3.24
4. Beo Barat	9,82	13.85
5. Beo Timur	11,82	16.67
6. Bengel	6,5	9.17
<b>Kecamatan Beo</b>	<b>70,92</b>	<b>100,00</b>

Sumber/Source: Kantor Kecamatan Beo

**Tabel 1.1.2 Jarak Desa/Kelurahan ke Ibukota Kecamatan Beo, 2019**  
**Table The Distance of rural village/urban village to the Capital of Beo Subdistrict, 2019**

	<b>Desa/Kelurahan Rural/urban villages</b>	<b>Jarak ke ibukota kecamatan/ Distance to capital of subdistrict</b>
	(1)	(2)
1.	Beo	34
2.	Bantik	39
3.	Bantik Lama	38
4.	Beo Barat	33
5.	Beo Timur	34
6.	Bengel	39

Sumber/Source: Desa/Kelurahan Kecamatan Beo



<https://talaudkab.bps.go.id>

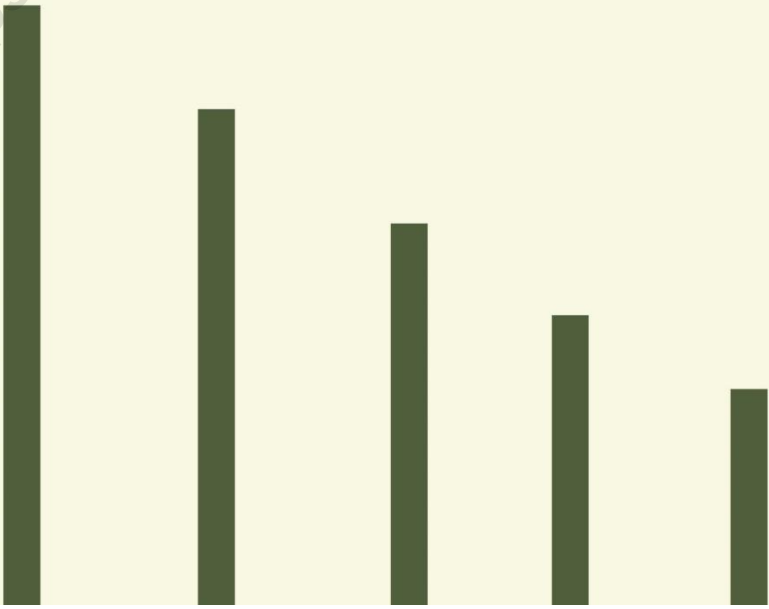


2

# Pemerintahan

## *Government*

<https://talaudku.blogspotid>



<https://talaudkab.bps.go.id>

## 2.1 WILAYAH ADMINISTRATIF/*ADMINISTRATIVE AREA*

**Tabel** 2.1.1 Jumlah SLS Menurut Desa/Kelurahan di Kecamatan Beo, 2019  
**Table** *Number Of SLS by Rural Village/Urban Village in Beo Subdistrict, 2019*

<b>Desa/Kelurahan</b> <i>Rural/urban villages</i>	<b>SLS</b>
(1)	(2)
1. Beo	4
2. Bantik	4
3. Bantik Lama	3
4. Beo Barat	5
5. Beo Timur	4
6. Bengel	3
<b>Jumlah / Total</b>	<b>23</b>

Sumber/*Source* : Desa/Kelurahan se-Kecamatan Beo

## 2.2 SUMBER DAYA MANUSIA/*HUMAN RESOURCES*

**Tabel 2.2.1 Komposisi personel kantor Camat di Kecamatan Beo, 2019**  
**Table *Personel Compositon of Subdistrict Office in Beo Subdistrict, 2019***

<b>Nama/Name</b>	<b>Pangkat/Golongan Rank/Class</b>	<b>Jabatan/Position</b>
(1)	(2)	(3)
1. M.F. Pangendahen, S.PD.M.PD	IV B	Camat
2. T. Tuwongkesong	IV A	Sekcam
3. Wilmar H. tawaris, S.SOS	III D	Kasie Tata Pemerintahan
4. Detty Tinggal, S.IK	III D	Kasie PMD
5. Otapianus B. Tatawi, S.AP	III C	Kasubag Keuangan
6. Patria Y. Hima, S.PI	III C	Kasie Pengaduan dan Informasi
7. Merdiaty Tunas, S.AP	III B	Kasie Trantip
8. Chirjayanti	II C	Staf
9. Marthin Rongkonusa	II C	Bendahara Barang
10. Erpin Lalintia	II C	Staf
11. Oskar Iamba	II B	Staf
12. Adina W. Tamawiyu	II B	Staf
13. Sartji Tunas	II B	Staf
14. Herdia Winowoda	II B	
15. Efendi M Ulaen	II A	Staf

Sumber : Kantor Kecamatan

Source : *Subdistrict Office*

**Tabel 2.2.2 Nama Kepala Desa/Lurah dan Sekretaris Desa/Lurah di Kecamatan Beo, 2019**  
***Name of Rural/Urban villages chief and Rural/Urban Villages Secretary in Beo Subdistrict, 2019***

<b>Desa/Kelurahan Rural/Urban villages</b>	<b>Nama Kepala Desa/Lurah Name of Rural/Urban villages chief</b>	<b>Nama Sekretaris Desa/Lurah Name of Rural/Urban villages Secretary</b>
(1)	(2)	(3)
1. Beo	Maraden Mangkey, S.Sos	-
2. Bantik	Freky Taguriri	Almendras Takarenguang
3. Bantik Lama	Jhon Bonte	Yuliance Sarundaitan
4. Beo Barat	Meyke Rompah, Am.Ak	Margareta Wangkanusa
5. Beo Timur	Je Willem Damura	Origenes Puansalaing
6. Bengel	Peky K. Atibi	Zuhria Makagansa

Sumber : Desa/Kelurahan Kecamatan Beo

Source : Rural/Urban villages in Beo Subdistrict

**Tabel 2.2.3 Jumlah Pegawai Negeri Sipil Menurut Dinas/Instansi Pemerintah dan Jenis Kelamin Di Kecamatan Beo, 2019**  
**Table Number Of Civil Servants According to Agency Government and Gender In Beo Subdistrict, 2019**

Dinas/Instansi Agency Government	Jenis Kelamin/Gender		
	Laki-Laki Male	Perempuan Female	Jumlah Total
(1)	(2)	(3)	(4)
1. Kantor Kecamatan	8	7	15
2. Puskesmas Beo	5	19	24
3. UPTD Pendidikan Kec.Beo	-	-	-
4. UPTD Pertanian Kec.Beo	3	4	7
5. Polsek Beo	-	-	-
6. PLKB Kec.Beo	-	1	1
Jumlah/Total	16	31	47

Sumber : Dinas/UPTD di Kecamatan Beo

Source : Agency/UPTD in Beo Subdistrict

**Tabel 2.2.4 Jumlah Pegawai Negeri Sipil di Kantor Kecamatan Beo Menurut Pendidikan Tertinggi yang ditamatkan, 2019**  
**Table Number of Civil Servants at the Beo Subdistrict Office According to the Education of the Supreme Being and Gender, 2019**

Pendidikan Terakhir <i>Educational Attainment</i>	Jenis Kelamin/Gender		
	Laki-Laki <i>Male</i>	Perempuan <i>Female</i>	Jumlah <i>Total</i>
(1)	(2)	(3)	(4)
Sampai dengan SD <i>Up to Primary School</i>	...	...	...
SLTP/Sederajat <i>General/Vocational Junior High School</i>	...	...	...
SMA/Sederajat <i>General/Vocational Senior High School</i>	...	...	...
Diploma I,II <i>Diploma I,II</i>	...	...	...
Diploma III/Sarjana Muda <i>Diploma III/Bachelor</i>	...	...	...
Tingkat Sarjana/Doktor/Ph.d <i>University Graduates</i>	...	...	...
<b>Jumlah/Total</b>	...	...	...

Sumber : Kantor Kecamatan

Source : *Subdistrict Office*



**Tabel 2.2.5 Jumlah Perangkat Desa/Kelurahan Menurut Jenis Kelamin di Kecamatan Beo, 2019**  
*Name of Rural/Urban villages Officials by Gender in Beo Subdistrict, 2019*

Desa/Kelurahan <i>Rural/Urban villages</i>		<i>Laki-Laki</i> <i>Male</i>	<i>Perempuan</i> <i>Female</i>	Jumlah Total
(1)		(2)	(3)	(4)
1.	Beo	5	5	10
2.	Bantik	13	2	15
3.	Bantik Lama	13	2	15
4.	Beo Barat	5	6	11
5.	Beo Timur	7	2	9
6.	Bengel	12	3	15
<b>Jumlah/Total</b>		55	20	75

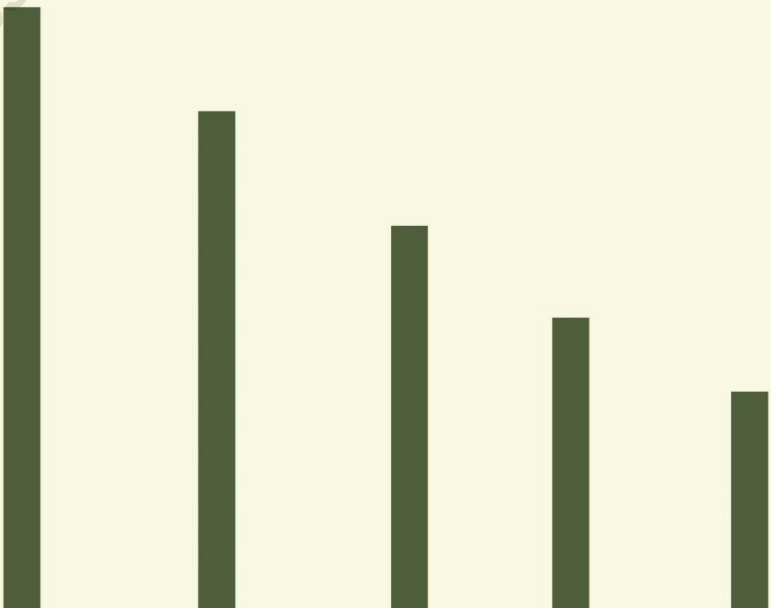
*Sumber/Source: Desa / Kelurahan Kecamatan Beo*

# 3

## **Kependudukan dan Ketenagakerjaan**

*Population and Employment*

<https://talentkampus.id>





### 3.1 PENDUDUK/*POPULATION*

**Tabel 3.1.1 Jumlah Penduduk Dan Rasio Jenis Kelamin Menurut Desa/Kelurahan di Kecamatan Beo, 2019**  
*Population And Sex Ratio By Rural/Urban Village In Beo Subdistrict, 2019*

Desa/Kelurahan <i>Rural/Urban Village</i>	Jenis Kelamin <i>Gender</i>			Rasio Jenis Kelamin <i>Sex Ratio</i>
	Laki-Laki <i>Male</i>	Perempuan <i>Female</i>	Jumlah <i>Total</i>	
(1)	(2)	(3)	(4)	(5)
1. Beo	504	558	1062	90,32
2. Bantik	503	476	979	105,67
3. Bantik Lama	269	238	507	113,02
4. Beo Barat	904	847	1751	106,72
5. Beo Timur	480	464	944	103,44
6. Bengel	151	147	298	102,72
Kecamatan Beo	2811	2730	5541	102,96

Sumber : Desa/Kelurahan di Kecamatan Beo

Source : *Rural/Urban Villages in Beo Subdistrict*

**Tabel 3.1.2 Jumlah Kepala Keluarga (KK) dan Penduduk Menurut Desa/Kelurahan di Kecamatan Beo, 2019**  
**Table Number of family heads (KK) and Population by Rutral/Urban village in Beo Subdistrict, 2019**

<b>Desa/Kelurahan Rural/Urban Village</b>	<b>Kepala Keluarga Heads of family</b>	<b>Penduduk Population</b>
(1)	(2)	(3)
1. Beo	315	1062
2. Bantik	288	979
3. Bantik Lama	147	507
4. Beo Barat	523	1751
5. Beo Timur	263	944
6. Bengel	85	298
<b>Kecamatan Beo</b>	<b>1621</b>	<b>5541</b>

Sumber : Desa/Kelurahan di Kecamatan Beo

Source : Rural/Urban Villages in Beo Subdistrict

**Tabel 3.1.3 Jumlah Penduduk Menurut Kelompok Umur Dan Jenis Kelamin Di Kecamatan Beo, 2019**  
**Population by Age Group and Gender in Beo Subdistrict, 2019**

Kelompok Umur <i>Age Group</i>	Jenis Kelamin/ <i>Gender</i>		
	Laki-laki <i>Male</i>	Perempuan <i>Female</i>	Jumlah <i>Total</i>
(1)	(2)	(3)	(4)
0 – 04	198	179	377
5 – 09	214	182	396
10 – 14	273	255	528
15 – 19	256	256	512
20 – 24	233	251	484
25 – 29	231	235	466
30 – 34	205	204	409
35 – 39	221	191	412
40 – 44	225	223	448
45 – 49	178	163	341
50 – 54	129	155	284
55 – 59	133	151	284
60 – 64	141	104	145
65 – 69	92	97	189
70+	82	84	166
Jumlah / <i>Total</i>	2 811	2 730	5 541

Sumber : Desa/Kelurahan di Kecamatan Beo

Source : Rural/Urban Villages in Beo Subdistrict

**Tabel 3.1.4** Jumlah Kelahiran, Kematian, Pindah Masuk dan Pindah Keluar Menurut Desa/Kelurahan di Kecamatan Beo, 2019  
**Table** *Number of Births, Deaths, Moving In and Moving Out by Rural/Urban Village in Beo Subdistrict, 2019*

<b>Desa/Kelurahan Rural/Urban Village</b>	<b>Kelahiran/Birth</b>	<b>Kematian/ Death</b>	<b>Pindah Masuk/ Moving In</b>	<b>Pindah Keluar/ Moving Out</b>
(1)	(2)	(3)	(4)	(5)
1. Beo	9	5	7	11
2. Bantik	4	5	2	1
3. Bantik Lama	6	4	2	0
4. Beo Barat	10	3	8	13
5. Beo Timur	7	8	6	19
6. Bengel	5	2	7	1
<b>Kecamatan Beo</b>	<b>41</b>	<b>27</b>	<b>32</b>	<b>45</b>

Sumber : Desa/Kelurahan di Kecamatan Beo

Source : Rural/Urban Villages in Beo Subdistrict

### 3.2 KETENAGAKERJAAN/*EMPLOYMENT*

**Tabel 3.2.1** Jumlah Penduduk Bekerja Menurut Desa/Kelurahan dan Jenis Mata Pencaharian di Kecamatan Beo, 2019  
**Table** *Number of Working Population by Rural/Urban Village and Main Livelihood in Beo Subdistrict, 2019*

Desa/Kelurahan <i>Rural/Urban Village</i>	Petani <i>Farmer</i>	Pedagang <i>Trader</i>	PNS <i>Civil Servant</i>	Swasta <i>Private</i>	Lainnya <i>Others</i>
(1)	(2)	(3)	(4)	(5)	(5)
1. Beo	120	15	59	45	823
2. Bantik	215	9	14	2	739
3. Bantik Lama	97	13	16	3	378
4. Beo Barat	206	39	111	13	1382
5. Beo Timur	114	4	74	9	743
6. Bengel	86	2	2	-	208
Kecamatan Beo	838	82	276	72	4273

Sumber : Desa/Kelurahan di Kecamatan Beo

Source : *Rural/Urban Villages in Beo Subdistrict*



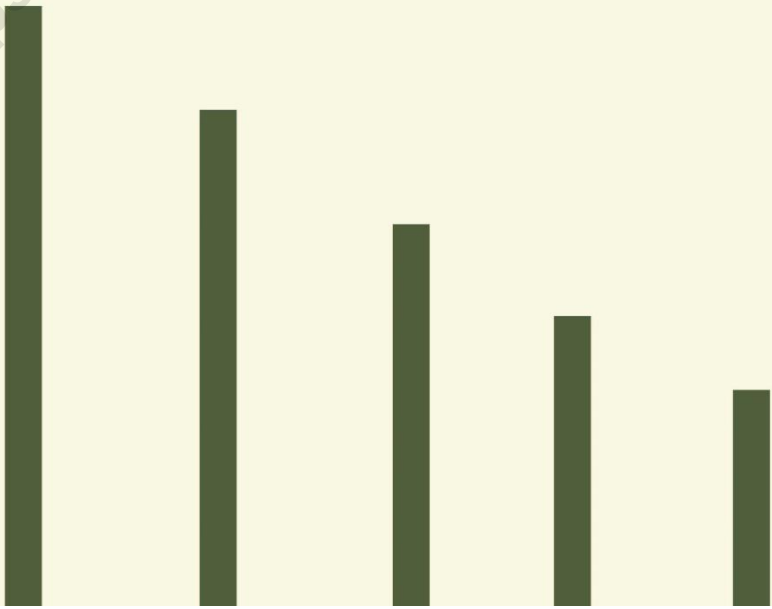
<https://talaudkab.bps.go.id>

# 4

## Sosial dan Kesejahteraan Rakyat

### *Social and Welfare*

<https://ta.dukab.bps.go.id>



<https://talaudkab.bps.go.id>

#### 4.1 PENDIDIKAN/*EDUCATION*

**Tabel 4.1.1** Jumlah Sekolah, Murid, Guru, Dan Rasio Murid-Guru Sekolah Dasar (SD) Menurut Desa/Kelurahan di Kecamatan Beo, 2019  
*Number Of Schools, Students, Teachers, And Student-Teacher Ratio Of Primary Schools By Rural/Urban Villages In Beo Subdistrict, 2019*

<i>Desa/Kelurahan Rural/Urban Village</i>	<i>Sekolah Schools</i>	<i>Murid Students</i>	<i>Guru Teachers</i>	<i>Rasio Murid- Guru/<i>Stud- ent- Teacher Ratio</i></i>
(1)	(2)	(3)	(4)	(5)
1. Beo	1	151	8	19
2. Bantik	1	153	9	17
3. Bantik Lama	-	-	-	-
4. Beo Barat	1	95	9	11
5. Beo Timur	1	124	9	14
6. Bengel	1	24	5	5
<b>Kecamatan Beo</b>	<b>5</b>	<b>547</b>	<b>40</b>	<b>14</b>

Sumber/*Source* : UPTD Dinas Pendidikan Kecamatan Beo

**Tabel 4.1.2 Jumlah Sekolah, Murid, Guru, Dan Rasio Murid-Guru Sekolah Menengah Pertama Menurut Desa/Kelurahan di Kecamatan Beo, 2019**  
***Number Of Schools, Students, Teachers, And Student-Teacher Ratio Of Junior High Schools By Rural/Urban Villages In Beo Subdistrict, 2019***

Desa/Kelurahan Rural/Urban Village	Sekolah Schools	Murid Students	Guru Teachers	Rasio Murid- Guru/Student- Teacher Ratio
(1)	(2)	(3)	(4)	(5)
1. Beo	-	-	-	-
2. Bantik	-	-	-	-
3. Bantik Lama	1	72	7	10
4. Beo Barat	-	-	-	-
5. Beo Timur	1	227	16	14
6. Bengel	-	-	-	-
Kecamatan Beo	2	299	23	13

Sumber/Source : UPTD Dinas Pendidikan Kecamatan Beo

**Tabel 4.1.3** Jumlah Sekolah, Murid, Guru, Dan Rasio Murid-Guru Sekolah Menengah Atas Menurut Desa/Kelurahan di Kecamatan Beo, 2019  
*Number Of Schools, Students, Teachers, And Student-Teacher Ratio Of Senior High Schools By Rural/Urban Villages In Beo Subdistrict, 2019*

<b>Desa/Kelurahan Rural/Urban Village</b>	<b>Sekolah Schools</b>	<b>Murid Students</b>	<b>Guru Teachers</b>	<b>Rasio Murid- Guru/Student- Teacher Ratio</b>
(1)	(2)	(3)	(4)	(5)
1. Beo	1	494	45	11
2. Bantik	-	-	-	-
3. Bantik Lama	-	-	-	-
4. Beo Barat	-	-	-	-
5. Beo Timur	-	-	-	-
6. Bengel	-	-	-	-
<b>Kecamatan Beo</b>	<b>1</b>	<b>494</b>	<b>45</b>	<b>11</b>

Sumber/Source : Sekolah SMA se-Kecamatan Beo

**Tabel 4.1.4 Jumlah Sekolah, Murid, Guru, Dan Rasio Murid-Guru Sekolah Menengah Kejuruan Menurut Desa/Kelurahan di Kecamatan Beo, 2019**  
***Number Of Schools, Students, Teachers, And School-Teacher Ratio Of Vocational High Schools By Rural/Urban Village In Beo Subdistrict, 2019***

<b>Desa/Kelurahan Rural/Urban Village</b>	<b>Sekolah Schools</b>	<b>Murid Students</b>	<b>Guru Teachers</b>	<b>Rasio Murid- Guru/Student- Teacher Ratio</b>
(1)	(2)	(3)	(4)	(5)
1. Beo	-	-	-	-
2. Bantik	-	-	-	-
3. Bantik Lama	1	83	20	4
4. Beo Barat	-	-	-	-
5. Beo Timur	-	-	-	-
6. Bengel	-	-	-	-
<b>Kecamatan Beo</b>	<b>1</b>	<b>83</b>	<b>20</b>	<b>4</b>

Sumber/Source : Sekolah SMK se-Kecamatan Beo

## 4.2 KESEHATAN/HEALTH

**Tabel 4.2.1 Jumlah Fasilitas Kesehatan Menurut Desa/Kelurahan di Kecamatan Beo, 2019**  
**Number Of Health Facilities By Rural/Urban Village in Beo Subdistrict, 2019**

<i>Desa/Kelurahan Rural/Urban Village</i>	<i>Rumah Sakit Hospital</i>	<i>Puskesmas Public Health Center</i>	<i>Puskesmas Pembantu Subsidiary of Public Health Center</i>	<i>Posyandu Maternal &amp; Child Health Center</i>	<i>Apotek Pharmacy</i>
(1)	(2)	(3)	(4)	(5)	(6)
1. Beo	-	1	-	1	2
2. Bantik	-	-	1	1	-
3. Bantik Lama	-	-	-	1	-
4. Beo Barat	-	-	-	1	2
5. Beo Timur	-	-	-	1	-
6. Bengel	-	-	1	1	-
Kecamatan Beo	-	1	2	6	4

Sumber/Source : Puskesmas Kecamatan Beo



**Tabel 4.2.2 Jumlah Tenaga Kesehatan Menurut Desa/Kelurahan di Kecamatan Beo, 2019**  
**Number Of Health Personnel By Rural/Urban Village In Beo Subdistrict, 2019**

Desa/Kelurahan <i>Rural/Urban Village</i>	Tenaga Kesehatan/Health Personnel				
	Dokter <i>Doctor</i>	Perawat <i>Nurse</i>	Bidan <i>Midwife</i>	Farmasi <i>Pharmaceutical</i>	Ahli Gizi <i>Nutritionist</i>
(1)	(2)	(3)	(4)	(5)	(6)
1. Beo	2	13	7	1	1
2. Bantik	-	-	-	-	-
3. Bantik Lama	-	-	-	-	-
4. Beo Barat	3	-	-	-	-
5. Beo Timur	-	-	-	-	-
6. Bengel	-	-	-	-	-
Kecamatan Beo					

Sumber/Source : Puskesmas Kecamatan Beo

### 4.3 AGAMA DAN SOSIAL LAINNYA/*RELIGION AND OTHER SOCIAL AFFAIRS*

**Tabel 4.3.1** Jumlah Penduduk Menurut Desa/Kelurahan dan Agama Yang Dianut Di Kecamatan Beo, 2019  
*Number of Population By Rural/Urban Village and Religion In Beo Subdistrict, 2019*

<b>Desa/Kelurahan</b> <i>Rural/Urban Village</i>	<b>Islam</b> <i>Islam</i>	<b>Protestan</b> <i>Christian</i>	<b>Katolik</b> <i>Catholic</i>	<b>Hindu</b> <i>Hindu</i>	<b>Budha</b> <i>Buddha</i>	<b>Lainnya</b> <i>Other</i>
(1)	(2)	(3)	(4)	(5)	(6)	(7)
1. Beo	153	890	19	-	-	-
2. Bantik	626	153	2	-	-	-
3. Bantik Lama	12	495	-	-	-	-
4. Beo Barat	297	1444	10	-	-	-
5. Beo Timur	70	847	27	-	-	-
6. Bengel	-	298	-	-	-	-
<b>Kecamatan Beo</b>	<b>1158</b>	<b>4127</b>	<b>58</b>	<b>-</b>	<b>-</b>	<b>-</b>

Sumber : Desa/Kelurahan di Kecamatan Beo

Source : *Rural/Urban Villages in Beo Subdistrict*

**Tabel 4.3.2 Jumlah Tempat Peribadatan Menurut Desa/Kelurahan di Kecamatan Beo, 2019**  
**Number Of Worship Facilities By Rural/Urban Village In Beo Subdistrict, 2019**

Desa/Kelurahan Rural/Urban Village	Masjid Mosque	Mushola Mushola	Gereja Protestan Protestant Church	Gereja Katholik Catholic Church	Pura Temple	Vihara Vihara
(1)	(2)	(3)	(4)	(5)	(6)	(7)
1. Beo	-	-	2	-	-	-
2. Bantik	1	-	5	-	-	-
3. Bantik Lama	-	-	2	-	-	-
4. Beo Barat	1	-	3	-	-	-
5. Beo Timur	-	-	7	1	-	-
6. Bengel	-	-	2	-	-	-
Kecamatan Beo	2	-	21	1	-	-

Sumber : Desa/Kelurahan di Kecamatan Beo  
 Source : Rural/Urban Villages in Beo Subdistrict

**Tabel 4.3.3 Banyaknya Pasar, Toko, Warung/Kios dan Minimarket Menurut Desa/Kelurahan di Kecamatan Beo, 2019**  
**Table** **Number Of Markets, Stores, Stalls and Minimarkets By Rural/Urban Village In Beo Subdistrict, 2019**

<b>Desa/Kelurahan Rural/Urban Village</b>	<b>Pasar Market</b>	<b>Toko Store</b>	<b>Warung/Kios Stall</b>	<b>Minimarket Minimarket</b>
(1)	(2)	(3)	(4)	(7)
1. Beo	1	28	4	1
2. Bantik	-	-	27	-
3. Bantik Lama	-	-	8	-
4. Beo Barat	-	8	29	1
5. Beo Timur	-	-	23	2
6. Bengel	-	-	4	-
<b>Kecamatan Beo</b>	<b>1</b>	<b>36</b>	<b>95</b>	<b>4</b>

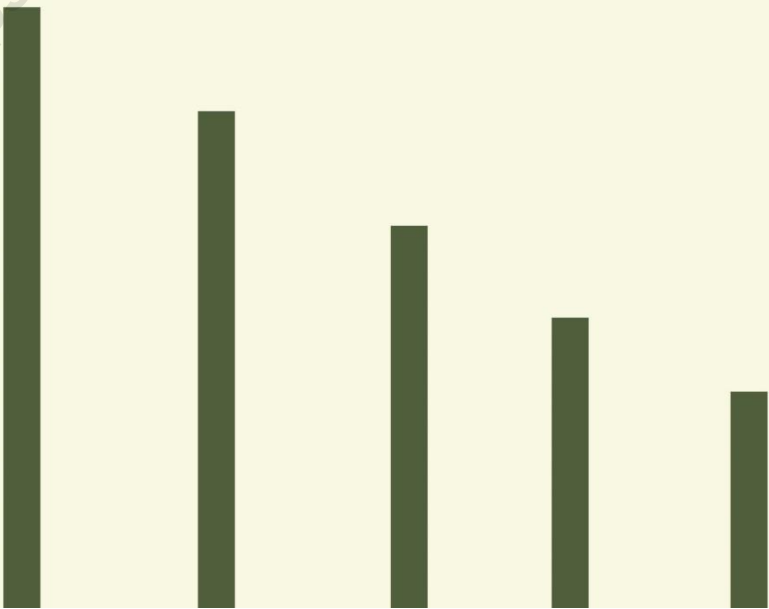
Sumber : Desa/Kelurahan di Kecamatan Beo  
 Source : Rural/Urban Villages in Beo Subdistrict

<https://talaudkab.bps.go.id>

# 5

## Pertanian, Peternakan, dan Perikanan

*Agriculture, Livestock and Fishery*



<https://talaudkab.bps.go.id>

## 5.1 HORTIKULTURA/*HORTICULTURE*

**Tabel 5.1.1 Luas Panen Tanaman Sayuran Menurut Desa/Kelurahan dan Jenis Tanaman di Kecamatan Beo (Hektar), 2019**  
***Table 5.1.1 Harvested Area of Vegetables by Rural/Urban Village and Kind of Plant in Beo Subdistrict (Hectare), 2019***

<b>Desa/Kelurahan</b> <i>Rural/Urban Village</i>	<b>Bawang Merah</b> <i>Shallot</i>	<b>Cabai Rawit</b> <i>Cayenne Pepper</i>	<b>Cabai Besar</b> <i>Big Chili</i>	<b>Tomat</b> <i>Tomato</i>	<b>Bawang Daun</b> <i>Spring Onion</i>
(1)	(2)	(3)	(4)	(5)	(6)
1. Beo	...	...	...	...	...
2. Bantik	...	...	...	...	...
3. Bantik Lama	...	...	...	...	...
4. Beo Barat	...	...	...	...	...
5. Beo Timur	...	...	...	...	...
6. Bengel	...	...	...	...	...
Jumlah	...	...	...	...	...

Sumber/*Source* : UPTD Pertanian Kecamatan Beo



(Lanjutan Tabel 5.1.1)

<b>Desa/Kelurahan Rural/Urban Village</b>	<b>Kangkung Kangkung</b>	<b>Terong Eggplant</b>	<b>Kacang Panjang Long Beans</b>	<b>Ketimun Cucumber</b>	<b>Bayam Spinach</b>
(1)	(7)	(8)	(9)	(10)	(11)
1. Beo	...	...	...	...	...
2. Bantik	...	...	...	...	...
3. Bantik Lama	...	...	...	...	...
4. Beo Barat	...	...	...	...	...
5. Beo Timur	...	...	...	...	...
6. Bengel	...	...	...	...	...
Jumlah	...	...	...	...	...

Sumber/Source : UPTD Pertanian Kecamatan Beo

**Tabel 5.1.2** **Produksi Tanaman Sayuran Menurut Desa/Kelurahan dan Jenis Tanaman di Kecamatan Beo (ton), 2019**  
**Production of Vegetables by Rural/Urban Village and Kind of Plant in Beo Subdistrict (ton), 2019**

<b>Desa/Kelurahan</b> <i>Rural/Urban Village</i>	<b>Bawang Merah</b> <i>Shallot</i>	<b>Cabai Rawit</b> <i>Cayenne Pepper</i>	<b>Cabai Besar</b> <i>Big Chili</i>	<b>Tomat</b> <i>Tomato</i>	<b>Bawang Daun</b> <i>Spring Onion</i>
(1)	(2)	(3)	(4)	(5)	(6)
1. Beo	...	...	...	...	...
2. Bantik	...	...	...	...	...
3. Bantik Lama	...	...	...	...	...
4. Beo Barat	...	...	...	...	...
5. Beo Timur	...	...	...	...	...
6. Bengel	...	...	...	...	...
Jumlah	...	...	...	...	...

Sumber/Source : UPTD Pertanian Kecamatan Beo

(Lanjutan Tabel 5.1.2)

<b>Desa/Kelurahan Rural/Urban Village</b>	<b>Kangkung Kangkung</b>	<b>Terong Eggplant</b>	<b>Kacang Panjang Long Beans</b>	<b>Ketimun Cucumber</b>	<b>Bayam Spinach</b>
(1)	(7)	(8)	(9)	(10)	(11)
1. Beo	...	...	...	...	...
2. Bantik	...	...	...	...	...
3. Bantik Lama	...	...	...	...	...
4. Beo Barat	...	...	...	...	...
5. Beo Timur	...	...	...	...	...
6. Bengel	...	...	...	...	...
Jumlah	...	...	...	...	...

Sumber/Source : UPTD Pertanian Kecamatan Beo

**Tabel 5.1.3 Luas Panen Tanaman Biofarmaka Menurut Desa/Kelurahan dan Jenis Tanaman di Kecamatan Beo (m<sup>2</sup>), 2019**  
**Harvested Area of Medical Plants by Rural/Urban Village and Kind of Plant in Beo Subdistrict (m<sup>2</sup>), 2019**

<b>Desa/Kelurahan Rural/Urban Village</b>	<b>Jahe Ginger</b>	<b>Kunyit Turmeric</b>	<b>Laos Galanga</b>	<b>Temulawak Curcuma</b>
(1)	(2)	(3)	(4)	(5)
1. Beo	...	...	...	...
2. Bantik	...	...	...	...
3. Bantik Lama	...	...	...	...
4. Beo Barat	...	...	...	...
5. Beo Timur	...	...	...	...
6. Bengel	...	...	...	...
Jumlah	...	...	...	...

Sumber/Source : UPTD Pertanian Kecamatan Beo

**Tabel 5.1.4** **Produksi Tanaman Biofarmaka Menurut Desa/Kelurahan dan Jenis Tanaman di Kecamatan Beo (kg), 2019**  
**Table** **Production of Medical Plants by Rural/Urban Village and Kind of Plant in Beo Subdistrict (kg), 2019**

<b>Desa/Kelurahan</b> <i>Rural/Urban Village</i>	<b>Jahe</b> <i>Ginger</i>	<b>Kunyit</b> <i>Turmeric</i>	<b>Laos</b> <i>Galanga</i>	<b>Temulawak</b> <i>Curcuma</i>
(1)	(2)	(3)	(4)	(5)
1. Beo	...	...	...	...
2. Bantik	...	...	...	...
3. Bantik Lama	...	...	...	...
4. Beo Barat	...	...	...	...
5. Beo Timur	...	...	...	...
6. Bengel	...	...	...	...
Jumlah	...	...	...	...

Sumber/Source : UPTD Pertanian Kecamatan Beo

## 5.2 PERKEBUNAN/*ESTATE CROPS*

**Tabel 5.2.1 Jumlah Pohon Tanaman Perkebunan Menurut Desa/Kelurahan dan Jenis Tanaman di Kecamatan Beo, 2019**  
***Number of Tree Estate Crops by Rural/Urban Village and Kind of Crop In Beo Subdistrict, 2019***

<b>Desa/Kelurahan <i>Rural/Urban Village</i></b>	<b>Kelapa <i>Coconut</i></b>	<b>Cengkeh <i>Clove</i></b>	<b>Pala <i>Nutmeg</i></b>
(1)	(2)	(3)	(5)
1. Beo	...	...	...
2. Bantik	...	...	...
3. Bantik Lama	...	...	...
4. Beo Barat	...	...	...
5. Beo Timur	...	...	...
6. Bengel	...	...	...
Jumlah	...	...	...

Sumber/*Source* : UPTD Pertanian Kecamatan Beo

**Tabel 5.2.2** **Produksi Tanaman Perkebunan Menurut Desa/Kelurahan dan Jenis Tanaman di Kecamatan Beo (ton), 2019**  
**Table** **Production of Estate Crops by Rural/Urban Village and Kind of Crop In Beo Subdistrict (ton), 2019**

<b>Desa/Kelurahan Rural/Urban Village</b>	<b>Kelapa Coconut</b>	<b>Cengkeh Clove</b>	<b>Pala Nutmeg</b>
(1)	(2)	(3)	(5)
1. Beo	...	...	...
2. Bantik	...	...	...
3. Bantik Lama	...	...	...
4. Beo Barat	...	...	...
5. Beo Timur	...	...	...
6. Bengel	...	...	...
Jumlah	...	...	...

Sumber/Source : UPTD Pertanian Kecamatan Beo

### 5.3 PETERNAKAN/LIVESTOCK

**Tabel 5.3.1** Populasi Ternak Menurut Desa/Kelurahan dan Jenis Ternak Di Kecamatan Beo, 2019  
*Livestock Population by Rural/Urban Village and Kind of Livestock In Beo Subdistrict, 2019*

<b>Desa/Kelurahan Rural/Urban Village</b>	<b>Sapi Cow</b>	<b>Kambing Goat</b>	<b>Babi Pig</b>	<b>Anjing Dog</b>
(1)	(2)	(3)	(4)	(5)
1. Beo	...	...	...	...
2. Bantik	...	...	...	...
3. Bantik Lama	...	...	...	...
4. Beo Barat	...	...	...	...
5. Beo Timur	...	...	...	...
6. Bengel	...	...	...	...
Jumlah	...	...	...	...

Sumber/Source : UPTD Pertanian Kecamatan Beo



**Tabel 5.3.2** Populasi Unggas Menurut Desa/Kelurahan dan Jenis Ternak Di Kecamatan Beo, 2019  
***Poultry Population by Rural/Urban Village and Kind of Poultry In Beo Subdistrict, 2019***

<b>Desa/Kelurahan</b> <i>Rural/Urban Village</i>	<b>Itik Manila</b> <i>Manila Duck</i>	<b>Itik Jawa</b> <i>Javanese Duck</i>	<b>Ayam Pedaging</b> <i>Broiler</i>	<b>Ayam Petelur</b> <i>Laying Chicken</i>	<b>Ayam Kampung</b> <i>Kampung Chicken</i>
(1)	(2)	(3)	(4)	(5)	(6)
1. Beo	...	...	...	...	...
2. Bantik	...	...	...	...	...
3. Bantik Lama	...	...	...	...	...
4. Beo Barat	...	...	...	...	...
5. Beo Timur	...	...	...	...	...
6. Bengel	...	...	...	...	...
Jumlah	...	...	...	...	...

Sumber/Source : UPTD Pertanian Kecamatan Beo

## 5.4 PERIKANAN/*FISHERY*

**Tabel 5.4.1 Jumlah Rumah Tangga Perikanan Tangkap Menurut Desa/Kelurahan dan Subsektor di Kecamatan Beo, 2019**  
***Number of Fish Capture Households by Rural/Urban Village and Subsector In Beo Subdistrict, 2019***

Desa/Kelurahan <i>Rural/Urban Village</i>	Perikanan Laut <i>Marine Fisheries</i>	Perairan Umum <i>Inland Water</i>	Jumlah <i>Total</i>
(1)	(3)	(5)	(7)
1. Beo	...	...	...
2. Bantik	...	...	...
3. Bantik Lama	...	...	...
4. Beo Barat	...	...	...
5. Beo Timur	...	...	...
6. Bengel	...	...	...
Kecamatan Beo	...	...	...

Sumber/*Source* : UPTD Pertanian Kecamatan Beo

**Tabel 5.4.2** **Produksi Perikanan Tangkap Menurut Desa/Kelurahan dan Subsektor di Kecamatan Beo, 2019**  
***Production of Fish Capture by Rural/Urban Village and Subsector In Beo Subdistrict, 2019***

Desa/Kelurahan <i>Rural/Urban Village</i>	Perikanan Laut <i>Marine Fisheries</i>	Perairan Umum <i>Inland Water</i>	Jumlah <i>Total</i>
(1)	(3)	(5)	(7)
1. Beo	...	...	...
2. Bantik	...	...	...
3. Bantik Lama	...	...	...
4. Beo Barat	...	...	...
5. Beo Timur	...	...	...
6. Bengel	...	...	...
Kecamatan Beo	...	...	...

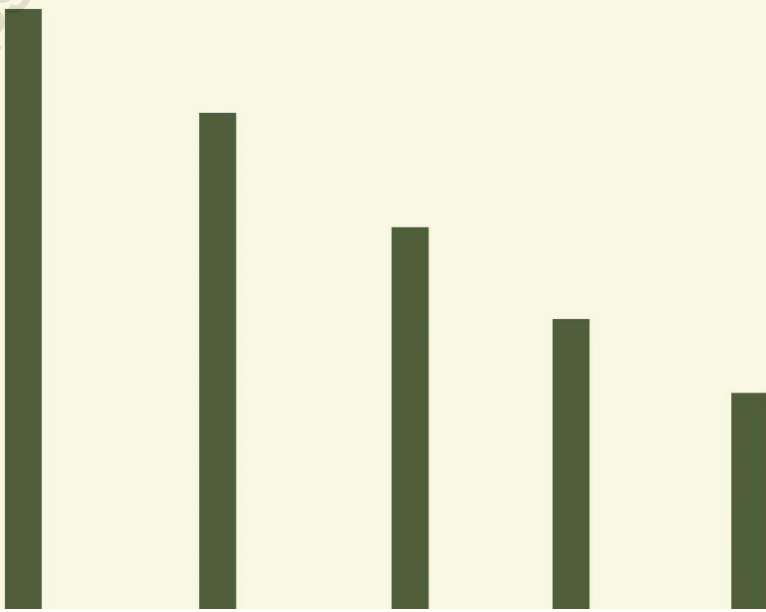
Sumber/Source : UPTD Pertanian Kecamatan Beo

6

# Pariwisata

*Tourism*

<https://talaudkab.bps.go.id>





## 6.1 PARIWISATA/TOURISM

**Tabel 6.1.1 Jumlah Restoran, Rumah Makan, Warung Makan dan Lainnya Menurut Desa/Kelurahan di Kecamatan Beo, 2019**  
*Number of Restaurants, Food Stalls and Others by Rural/Urban Village in Beo Subdistrict, 2019*

<b>Desa/Kelurahan Rural/Urban Village</b>	<b>Restoran Restaurant</b>	<b>Rumah Makan Restaurant</b>	<b>Warung Makan Food Stalls</b>	<b>Lainnya Others</b>
(1)	(2)	(3)	(4)	(5)
1. Beo	...	...	...	...
2. Bantik	...	...	...	...
3. Bantik Lama	...	...	...	...
4. Beo Barat	...	...	...	...
5. Beo Timur	...	...	...	...
6. Bengel	...	...	...	...
<i>Jumlah / Total</i>	...	...	...	...

Sumber/Source : Desa/Kelurahan di Kecamatan Beo

**Tabel 6.1.2 Lokasi Objek Wisata di Kecamatan Beo, 2019**

**Table Location of Tourism Objects in Kepulauan Talaud Regency, 2019**

Desa/Kelurahan <i>Rural/Urban Village</i>	Obyek / Object
(1)	(2)
...	...
...	...
...	...
...	...
...	...
...	...
...	...
...	...
...	...
...	...
...	...
...	...
...	...
...	...
...	...
...	...
...	...
...	...
...	...
...	...
...	...
...	...
...	...

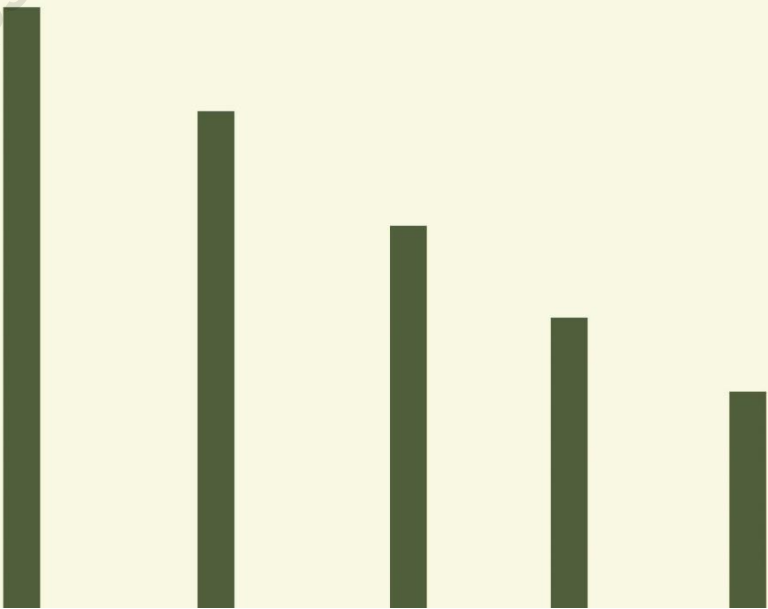
Sumber/Source : Desa/Kelurahan di Kecamatan Beo

7

# Potensi Desa

## *Village Potential*

<https://talaudkab.go.id>







## 7.1 POTENSI DESA/VILLAGE POTENTIAL

**Tabel 7.1.1** Banyaknya Keluarga Menurut Desa/Kelurahan dan Jenis Pengguna Listrik di Kecamatan Beo, 2019  
**Table** *Number of Families by Rural/Urban Village and Type of Electricity User in Beo Subdistrict, 2019*

Desa/Kelurahan <i>Rural/Urban Village</i>	Pengguna Listrik/ <i>Electricity User</i>			Bukan Pengguna Listrik
	PLN	Non-PLN	Jumlah	
(1)	(2)	(3)	(4)	(5)
1. Beo	313	-	313	-
2. Bantik	290	-	290	-
3. Bantik Lama	136	-	136	2
4. Beo Barat	520	-	520	3
5. Beo Timur	308	-	308	-
6. Bengel	83	-	83	-
<b>Kecamatan Beo</b>	<b>1650</b>	<b>-</b>	<b>1650</b>	<b>5</b>

Sumber/*Source* : BPS, Pendataan Potensi Desa 2019/*BPS-Statistics Indonesia, Village Potential Data Collecting 2019*

**Tabel 7.1.2 Banyaknya Desa/Kelurahan Menurut Keberadaan Penerangan Jalan Utama Desa/Kelurahan di Kecamatan Beo, 2014, 2018 dan 2019**  
***Number of Rural/Urban Village by The Existence of Main Street Lighting Rural/Urban Village in Beo Subdistrict, 2014, 2018 and 2019***

Penerangan Jalan Utama	2014	2018	2019
(1)	(2)	(3)	(4)
<b>Sumber Penerangan Jalan Utama</b>			
Listrik Pemerintah	3	1	1
Listrik Non-Pemerintah	-	1	1
Non Listrik	-	-	-

Sumber/Source : BPS, Pendataan Potensi Desa 2014, 2018, dan 2019/BPS-Statistics Indonesia, Village Potential Data Collecting 2014, 2018, and 2019

**Tabel 7.1.3 Banyaknya Desa/Kelurahan Menurut Jenis Bahan Bakar untuk Memasak yang Digunakan oleh Sebagian Besar Keluarga di Kecamatan Beo, 2014, 2018 dan 2019**  
***Number of Rural/Urban Village by Type of Cooking Fuel Used by Most Families in Beo Subdistrict, 2014, 2018 and 2019***

Jenis Bahan Bakar	2014	2018	2019
(1)	(2)	(3)	(4)
Gas Kota	-	-	-
LPG 3 Kg	-	-	-
LPG lebih dari 3 Kg	-	-	-
Minyak Tanah	-	3	5
Kayu Bakar	6	3	1
Lainnya	-	-	-

Sumber/Source : BPS, Pendataan Potensi Desa 2014, 2018, dan 2019/BPS-Statistics Indonesia, Village Potential Data Collecting 2014, 2018, and 2019

**Tabel 7.1.4 Banyaknya Desa/Kelurahan Menurut Sumber Air Minum Sebagian Besar Keluarga di Kecamatan Beo, 2014, 2018 dan 2019**

*Number of Rural/Urban Village by Source of Drinking Water for Most Families in Beo Subdistrict, 2014, 2018 and 2019*

Sumber Air Minum	2014	2018	2019
(1)	(2)	(3)	(4)
Air Kemasan Bermerk	-	-	-
Air Isi Ulang	-	2	3
Ledeng Dengan Meteran	3	3	1
Ledeng Tanpa Meteran	1	-	-
Sumur Bor atau Pompa	-	-	-
Sumur	2	1	1
Mata Air	-	-	1
Sungai/Danau/Kolam/Waduk/Situ/ Embung/Bendungan	-	-	-
Air Hujan	-	-	-
Lainnya	-	-	-

Sumber/Source : BPS, Pendataan Potensi Desa 2014, 2018, dan 2019/BPS-Statistics Indonesia, Village Potential Data Collecting 2014, 2018, and 2019

**Tabel 7.1.5 Banyaknya Desa/Kelurahan Menurut Penggunaan Fasilitas Tempat Buang Air Besar Sebagian Besar Keluarga di Kecamatan Beo, 2014, 2018 dan 2019**  
***Number of Rural/Urban Village by Use of Toilet Facilities for Most Families in Beo Subdistrict, 2014, 2018 and 2019***

Fasilitas Tempat Buang Air Besar	2014	2018	2019
(1)	(2)	(3)	(4)
<b>Jamban</b>			
Sendiri	3	5	5
Bersama	1	-	-
Umum	2	1	1
<b>Bukan Jamban</b>	-	-	-

Sumber/Source : BPS, Pendataan Potensi Desa 2014, 2018, dan 2019/BPS-Statistics Indonesia, Village Potential Data Collecting 2014, 2018, and 2019

**Tabel 7.1.6 Banyaknya Sekolah Dasar (SD) Menurut Desa/Kelurahan di Kecamatan Beo, 2019**  
**Number of Elementary School by Rural/Urban Village in Beo Subdistrict, 2019**

Desa/Kelurahan	Negeri	Swasta	Jumlah
(1)	(2)	(3)	(4)
1. Beo	-	1	1
2. Bantik	1	-	1
3. Bantik Lama	-	-	-
4. Beo Barat	1	-	1
5. Beo Timur	1	-	1
6. Bengel	-	1	1
<b>Kecamatan Beo</b>	<b>3</b>	<b>2</b>	<b>5</b>

Sumber/Source : BPS, Pendataan Potensi Desa 2019/BPS-Statistics Indonesia, Village Potential Data Collecting 2019

**Tabel 7.1.7 Banyaknya Madrasah Ibtidaiyah (MI) Menurut Desa/Kelurahan di Kecamatan Beo, 2019**  
**Table** *Number of Madrasah Ibtidaiyah (MI) by Rural/Urban Village in Beo Subdistrict, 2019*

Desa/Kelurahan	Negeri	Swasta	Jumlah
(1)	(2)	(3)	(4)
1. Beo	-	1	1
2. Bantik	-	-	-
3. Bantik Lama	-	-	-
4. Beo Barat	-	-	-
5. Beo Timur	-	-	-
6. Bengel	-	-	-
<b>Kecamatan Beo</b>	-	<b>1</b>	<b>1</b>

Sumber/Source : BPS, Pendataan Potensi Desa 2019/BPS-Statistics Indonesia, Village Potential Data Collecting 2019



**Tabel 7.1.8 Banyaknya Sekolah Menengah Pertama (SMP) Menurut Desa/Kelurahan di Kecamatan Beo, 2019**  
**Table Number of Junior High School by Rural/Urban Village in Beo Subdistrict, 2019**

Desa/Kelurahan	Negeri	Swasta	Jumlah
(1)	(2)	(3)	(4)
1. Beo	-	-	-
2. Bantik	-	-	-
3. Bantik Lama	1	-	1
4. Beo Barat	-	-	-
5. Beo Timur	1	-	1
6. Bengel	-	-	-
<b>Kecamatan Beo</b>	<b>2</b>	<b>-</b>	<b>2</b>

Sumber/Source : BPS, Pendataan Potensi Desa 2019/BPS-Statistics Indonesia, Village Potential Data Collecting 2019

**Tabel 7.1.9 Banyaknya Madrasah Tsanawiyah (MTs) Menurut Desa/Kelurahan di Kecamatan Beo, 2019**  
**Table** *Number of Madrasah Tsanawiyah (MTs) by Rural/Urban Village in Beo Subdistrict, 2019*

Desa/Kelurahan	Negeri	Swasta	Jumlah
(1)	(2)	(3)	(4)
1. Beo	-	-	-
2. Bantik	-	-	-
3. Bantik Lama	-	-	-
4. Beo Barat	-	-	-
5. Beo Timur	-	-	-
6. Bengel	-	-	-
<b>Kecamatan Beo</b>	-	-	-

Sumber/Source : BPS, Pendataan Potensi Desa 2019/BPS-Statistics Indonesia, Village Potential Data Collecting 2019

**Tabel 7.1.10 Banyaknya Sekolah Menengah Atas (SMA) Menurut Desa/Kelurahan di Kecamatan Beo, 2019**  
**Number of Senior High School by Rural/Urban Village in Beo Subdistrict, 2019**

Desa/Kelurahan	Negeri	Swasta	Jumlah
(1)	(2)	(3)	(4)
1. Beo	1	-	1
2. Bantik	-	-	-
3. Bantik Lama	-	-	-
4. Beo Barat	-	-	-
5. Beo Timur	-	-	-
6. Bengel	-	-	-
<b>Kecamatan Beo</b>	<b>1</b>	<b>-</b>	<b>1</b>

Sumber/Source : BPS, Pendataan Potensi Desa 2019/BPS-Statistics Indonesia, Village Potential Data Collecting 2019

**Tabel 7.1.11 Banyaknya Madrasah Aliyah (MA) Menurut Desa/Kelurahan di Kecamatan Beo, 2019**  
**Table Number of Madrasah Aliyah (MA) by Rural/Urban Village in Beo Subdistrict, 2019**

Desa/Kelurahan	Negeri	Swasta	Jumlah
(1)	(2)	(3)	(4)
1. Beo	-	-	-
2. Bantik	-	-	-
3. Bantik Lama	-	-	-
4. Beo Barat	-	-	-
5. Beo Timur	-	-	-
6. Bengel	-	-	-
<b>Kecamatan Beo</b>	-	-	-

Sumber/Source : BPS, Pendataan Potensi Desa 2019/BPS-Statistics Indonesia, Village Potential Data Collecting 2019

**Tabel 7.1.12 Banyaknya Sekolah Menengah Kejuruan (SMK) Menurut Desa/Kelurahan di Kecamatan Beo, 2019**  
**Number of Vocational High School by Rural/Urban Village in Beo Subdistrict, 2019**

Desa/Kelurahan	Negeri	Swasta	Jumlah
(1)	(2)	(3)	(4)
1. Beo	-	-	-
2. Bantik	-	-	-
3. Bantik Lama	1	-	1
4. Beo Barat	-	-	-
5. Beo Timur	-	-	-
6. Bengel	-	-	-
<b>Kecamatan Beo</b>	<b>1</b>	<b>-</b>	<b>1</b>

Sumber/Source : BPS, Pendataan Potensi Desa 2019/BPS-Statistics Indonesia, Village Potential Data Collecting 2019

**Tabel 7.1.13 Banyaknya Akademi/Perguruan Tinggi Menurut Desa/Kelurahan di Kecamatan Beo, 2019**  
**Table** **Number of Academy/College by Rural/Urban Village in Beo Subdistrict, 2019**

Desa/Kelurahan	Negeri	Swasta	Jumlah
(1)	(2)	(3)	(4)
1. Beo	-	-	-
2. Bantik	-	-	-
3. Bantik Lama	-	-	-
4. Beo Barat	1	-	1
5. Beo Timur	-	-	-
6. Bengel	-	-	-
<b>Kecamatan Beo</b>	<b>1</b>	<b>-</b>	<b>1</b>

Sumber/Source : BPS, Pendataan Potensi Desa 2019/BPS-Statistics Indonesia, Village Potential Data Collecting 2019

**Tabel 7.1.14 Kemudahan Untuk Mencapai Sarana Pendidikan Terdekat**  
**Table Bagi Desa/Kelurahan yang Tidak Ada Sarana Pendidikan**  
**Menurut Desa/Kelurahan dan Jenjang Pendidikan di**  
**Kecamatan Beo, 2019**  
***Ease to Reach the Nearest Educational Facilities for***  
***Rural/Urban Village Where There is No Educational***  
***Facilities by Rural/Urban Village and Educational Level in***  
***Beo Subdistrict, 2019***

<b>Desa/Kelurahan</b> <b>Rural/Urban Village</b>	<b>SD</b>	<b>MI</b>	<b>SMP</b>	<b>MTs</b>
(1)	(2)	(3)	(4)	(5)
1. Beo	-	-	Sangat Mudah	Sangat Sulit
2. Bantik	-	Mudah	Sangat Mudah	Sangat Sulit
3. Bantik Lama	Sangat Mudah	Mudah	-	Sangat Sulit
4. Beo Barat	-	Sangat Mudah	Sangat Mudah	Sangat Sulit
5. Beo Timur	-	Sangat Mudah	-	Sangat Sulit
6. Bengel	-	Mudah	Mudah	Sangat Sulit

Sumber/Source : BPS, Pendataan Potensi Desa 2019/BPS-Statistics Indonesia, Village Potential Data Collecting 2019

**Lanjutan Tabel 7.14**

<b>Desa/Kelurahan Rural/Urban Village</b>	<b>SMA</b>	<b>MA</b>	<b>SMK</b>	<b>Akademi / Perguruan Tinggi</b>
(1)	(2)	(3)	(4)	(5)
1. Beo	-	Sangat Sulit	Mudah	Sangat Mudah
2. Bantik	Mudah	Sangat Sulit	sangat Mudah	Mudah
3. Bantik Lama	Mudah	Sangat Sulit	-	Mudah
4. Beo Barat	Sangat Mudah	Sangat Sulit	Mudah	-
5. Beo Timur	Sangat Mudah	Sulit	Mudah	Sangat Mudah
6. Bengel	Mudah	Sangat Sulit	Mudah	Mudah

Sumber/Source : BPS, Pendataan Potensi Desa 2019/BPS-Statistics Indonesia, Village Potential Data Collecting 2019



**Tabel 7.1.15 Banyaknya Sarana Kesehatan Menurut Desa/Kelurahan dan Jenis Sarana Kesehatan di Kecamatan Beo, 2019**  
**Number of Health Facilities by Rural/Urban Village and Kind of Health Facilities in Beo Subdistrict, 2019**

<b>Desa/Kelurahan Rural/Urban Village</b>	<b>Rumah Sakit</b>	<b>Rumah Sakit Bersalin</b>	<b>Poliklinik / Balai Pengobatan</b>
(1)	(2)	(3)	(4)
1. Beo	-	-	-
2. Bantik	-	-	-
3. Bantik Lama	-	-	-
4. Beo Barat	-	-	-
5. Beo Timur	-	-	-
6. Bengel	-	-	-
<b>Kecamatan Beo</b>	-	-	-

Sumber/Source : BPS, Pendataan Potensi Desa 2019/BPS-Statistics Indonesia, Village Potential Data Collecting 2019

Lanjutan Tabel 7.1.15

Desa/Kelurahan <i>Rural/Urban Village</i>	Puskesmas		Apotek
	Rawat Inap	Tanpa Rawat Inap	
(1)	(5)	(6)	(7)
1. Beo	1	-	1
2. Bantik	-	-	-
3. Bantik Lama	-	-	-
4. Beo Barat	-	-	1
5. Beo Timur	-	-	-
6. Bengel	-	-	-
<b>Kecamatan Beo</b>	<b>1</b>	<b>-</b>	<b>2</b>

Sumber/Source : BPS, Pendataan Potensi Desa 2019/BPS-Statistics Indonesia, Village Potential Data Collecting 2019

**Tabel 7.1.16 Kemudahan Mencapai Sarana Kesehatan Terdekat Bagi Desa/Kelurahan yang Tidak ada Sarana Kesehatan Menurut Desa/Kelurahan dan Jenis Sarana Kesehatan di Kecamatan Beo, 2019**  
***Ease to Reach the Nearest Health Facilities for Rural/Urban Village Where There is No by Rural/Urban Village and Kind of Health Facilities in Beo Subdistrict, 2019***

<b>Desa/Kelurahan Rural/Urban Village</b>	<b>Rumah Sakit</b>	<b>Rumah Sakit Bersalin</b>	<b>Poliklinik / Balai Pengobatan</b>
(1)	(2)	(3)	(4)
1. Beo	Mudah	Sangat Sulit	Sangat Sulit
2. Bantik	Mudah	Sangat Sulit	Sangat Sulit
3. Bantik Lama	Mudah	Sangat Sulit	Sangat Sulit
4. Beo Barat	Mudah	Sangat Sulit	Sangat Sulit
5. Beo Timur	Mudah	Sangat Sulit	Sangat Sulit
6. Bengel	Mudah	Sangat Sulit	Sangat Sulit

Sumber/Source : BPS, Pendataan Potensi Desa 2019/BPS-Statistics Indonesia, Village Potential Data Collecting 2019

**Lanjutan Tabel 7.1.16**

Desa/Kelurahan <i>Rural/Urban Village</i>	Puskesmas		Apotek
	Rawat Inap	Tanpa Rawat Inap	
(1)	(5)	(6)	(7)
1. Beo	-	Mudah	-
2. Bantik	Sangat Mudah	Sangat Mudah	Mudah
3. Bantik Lama	Sangat Mudah	Sangat Mudah	Mudah
4. Beo Barat	Sangat Mudah	Mudah	-
5. Beo Timur	Sangat Mudah	Mudah	Sangat Mudah
6. Bengel	Mudah	Mudah	Mudah

Sumber/Source : BPS, Pendataan Potensi Desa 2019/BPS-Statistics Indonesia, Village Potential Data Collecting 2019

**Tabel 7.1.17 Banyaknya Warga Penderita Gizi Buruk Menurut Desa/Kelurahan di Kecamatan Beo, 2017 dan 2018**  
**Number of People Sufferers of Malnutrition by Rural/Urban Village in Beo Subdistrict, 2017 and 2018**

Desa/Kelurahan	2017	2018
(1)	(2)	(3)
1. Beo	-	-
2. Bantik	1	-
3. Bantik Lama	2	-
4. Beo Barat	-	-
5. Beo Timur	-	-
6. Bengel	-	-
<b>Kecamatan Beo</b>	<b>3</b>	<b>-</b>

Sumber/Source : BPS, Pendataan Potensi Desa 2018 dan 2019/BPS-Statistics Indonesia, Village Potential Data Collecting 2018 and 2019

**Tabel 7.1.18 Banyaknya Kejadian Bencana Alam Menurut Desa/Kelurahan dan Jenis Bencana Alam di Kecamatan Beo, 2018**  
**Number of Natural Disaster by Rural/Urban Village and Kind of Natural Disaster in Beo Subdistrict, 2018**

Desa/Kelurahan Rural/Urban Village	Gempa Bumi	Tsunami	Gunung Meletus	Tanah Longsor
(1)	(2)	(3)	(4)	(5)
1. Beo	5	-	-	-
2. Bantik	5	-	-	-
3. Bantik Lama	5	-	-	-
4. Beo Barat	5	-	-	-
5. Beo Timur	5	-	-	-
6. Bengel	5	-	-	-
<b>Kecamatan Beo</b>	<b>30</b>	-	-	-

Sumber/Source : BPS, Pendataan Potensi Desa 2019/BPS-Statistics Indonesia, Village Potential Data Collecting 2019

**Lanjutan Tabel 7.1.18**

<b>Desa/Kelurahan Rural/Urban Village</b>	<b>Banjir</b>	<b>Banjir Bandang</b>	<b>Kekeringan</b>
(1)	(6)	(7)	(8)
1. Beo	-	-	-
2. Bantik	-	-	-
3. Bantik Lama	1	-	-
4. Beo Barat	-	-	-
5. Beo Timur	-	-	-
6. Bengel	-	-	-
<b>Kecamatan Beo</b>	<b>1</b>	-	-

Sumber/Source : BPS, Pendataan Potensi Desa 2019/BPS-Statistics Indonesia, Village Potential Data Collecting 2019

Lanjutan Tabel 7.1.18

<b>Desa/Kelurahan Rural/Urban Village</b>	<b>Kebakaran Hutan dan Lahan</b>	<b>Angin Puyuh/Puting Beliung/Topan</b>	<b>Gelombang Pasang Laut</b>
(1)	(9)	(10)	(11)
1. Beo	-	-	-
2. Bantik	-	-	-
3. Bantik Lama	-	-	-
4. Beo Barat	-	-	-
5. Beo Timur	-	-	-
6. Bengel	-	-	-
<b>Kecamatan Beo</b>	-	-	-

Sumber/Source : BPS, Pendataan Potensi Desa 2019/BPS-Statistics Indonesia, Village Potential Data Collecting 2019



**Tabel 7.1.19 Banyaknya Korban Jiwa Akibat Bencana Alam Menurut Desa/Kelurahan dan Jenis Bencana Alam di Kecamatan Beo, 2018**

*Number of Fatalities Due to Natural Disaster by Rural/Urban Village and Kind of Natural Disaster in Beo Subdistrict, 2018*

Desa/Kelurahan <i>Rural/Urban Village</i>	Gempa Bumi	Tsunami	Gunung Meletus	Tanah Longsor
(1)	(2)	(3)	(4)	(5)
1. Beo	-	-	-	-
2. Bantik	-	-	-	-
3. Bantik Lama	-	-	-	-
4. Beo Barat	-	-	-	-
5. Beo Timur	-	-	-	-
6. Bengel	-	-	-	-
<b>Kecamatan Beo</b>	-	-	-	-

Sumber/Source : BPS, Pendataan Potensi Desa 2019/BPS-Statistics Indonesia, Village Potential Data Collecting 2019

Lanjutan Tabel 7.1.19

<b>Desa/Kelurahan Rural/Urban Village</b>	<b>Banjir</b>	<b>Banjir Bandang</b>	<b>Kekeringan</b>
(1)	(6)	(7)	(8)
1. Beo	-	-	-
2. Bantik	-	-	-
3. Bantik Lama	-	-	-
4. Beo Barat	-	-	-
5. Beo Timur	-	-	-
6. Bengel	-	-	-
<b>Kecamatan Beo</b>	-	-	-

Sumber/Source : BPS, Pendataan Potensi Desa 2019/BPS-Statistics Indonesia, Village Potential Data Collecting 2019

Lanjutan Tabel 7.1.19

Desa/Kelurahan <i>Rural/Urban Village</i>	Kebakaran Hutan dan Lahan	Angin Puyuh/Puting Beliung/Topan	Gelombang Pasang Laut
(1)	(9)	(10)	(11)
1. Beo	-	-	-
2. Bantik	-	-	-
3. Bantik Lama	-	-	-
4. Beo Barat	-	-	-
5. Beo Timur	-	-	-
6. Bengel	-	-	-
<b>Kecamatan Beo</b>		-	-

Sumber/Source : BPS, Pendataan Potensi Desa 2019/BPS-Statistics Indonesia, *Village Potential Data Collecting 2019*

**Tabel 7.1.20 Keberadaan Fasilitas/Upaya Antisipasi/Mitigasi Bencana Alam Menurut Desa/Kelurahan di Kecamatan Beo, 2019**  
***The Existence of Facilities/Efforts of Anticipate/Mitigate Natural Disaster by Rural/Urban Village in Beo Subdistrict, 2019***

<b>Desa/Kelurahan Rural/Urban Village</b>	<b>Sistem Peringatan Dini Bencana Alam</b>	<b>Sistem Peringatan Dini Khusus Tsunami</b>	<b>Perlengkapan Keselamatan</b>
(1)	(2)	(3)	(4)
1. Beo	Tidak ada	Tidak ada	Tidak ada
2. Bantik	Tidak ada	Tidak ada	Tidak ada
3. Bantik Lama	Tidak ada	Tidak ada	Tidak ada
4. Beo Barat	Tidak ada	Tidak ada	Tidak ada
5. Beo Timur	Tidak ada	Tidak ada	Tidak ada
6. Bengel	Tidak ada	Bukan wilayah potensi tsunami	Tidak ada

Sumber/Source : BPS, Pendataan Potensi Desa 2019/BPS-Statistics Indonesia, Village Potential Data Collecting 2019

Lanjutan Tabel 7.1.20

Desa/Kelurahan	Rambu-ramu dan Jalur Evakuasi Bencana	Pembuatan, Perawatan, atau Normalisasi : Sungai, Kanal, Tanggul, Parit, Drainase, Waduk, Pantai, dll
(1)	(5)	(6)
1. Beo	Tidak ada	Tidak ada
2. Bantik	Tidak ada	Tidak ada
3. Bantik Lama	Ada	Tidak ada
4. Beo Barat	Tidak ada	Tidak ada
5. Beo Timur	Tidak ada	Tidak ada
6. Bengel	Tidak ada	Tidak ada

Sumber/Source : BPS, Pendataan Potensi Desa 2019/BPS-Statistics Indonesia, Village Potential Data Collecting 2019

**Tabel 7.1.21 Banyaknya Sarana dan Prasarana Ekonomi Menurut Desa/Kelurahan di Kecamatan Beo, 2019**  
**Table** **Number of Economic Facilities and Infrastructure by Rural/Urban Village in Beo Subdistrict, 2019**

<b>Desa/Kelurahan Rural/Urban Village</b>	<b>Kelompok Pertokoan</b>	<b>Pasar dengan Bangunan Permanen</b>	<b>Pasar dengan Bangunan Semi Permanen</b>	<b>Pasar Tanpa Bangunan</b>
(1)	(2)	(3)	(4)	(5)
1. Beo	1	1	-	-
2. Bantik	-	-	-	-
3. Bantik Lama	-	-	-	-
4. Beo Barat	1	-	-	-
5. Beo Timur	-	-	-	-
6. Bengel	-	-	-	-
<b>Kecamatan Beo</b>	<b>2</b>	<b>1</b>	<b>-</b>	<b>-</b>

Sumber/Source : BPS, Pendataan Potensi Desa 2019/BPS-Statistics Indonesia, Village Potential Data Collecting 2019

Lanjutan Tabel 7.1.21

Desa/Kelurahan <i>Rural/Urban Village</i>	Minimarket/Swalayan <sup>1</sup>	Toko/Warung Kelontong	Restoran/Rumah Makan
(1)	(6)	(7)	(8)
1. Beo	-	72	-
2. Bantik	-	27	-
3. Bantik Lama	-	1-	-
4. Beo Barat	1	7	-
5. Beo Timur	1	21	-
6. Bengel	-	3	-
<b>Kecamatan Beo</b>	<b>2</b>	<b>130</b>	<b>-</b>

Catatan : <sup>1</sup>yang memiliki luas <400 m<sup>2</sup>

Sumber/Source : BPS, Pendataan Potensi Desa 2019/BPS-Statistics Indonesia, Village Potential Data Collecting 2019

Lanjutan Tabel 7.1.21

<b>Desa/Kelurahan Rural/Urban Village</b>	<b>Warung/Kedai Makan</b>	<b>Hotel</b>	<b>Hostel/Motel/Losmen/Wisma</b>
(1)	(93)	(10)	(11)
1. Beo	12	-	-
2. Bantik	3	-	-
3. Bantik Lama	-	-	-
4. Beo Barat	11	-	-
5. Beo Timur	2	-	-
6. Bengel	-	-	-
<b>Kecamatan Beo</b>	<b>28</b>	<b>-</b>	<b>-</b>

Sumber/Source : BPS, Pendataan Potensi Desa 2019/BPS-Statistics Indonesia, Village Potential Data Collecting 2019



**Tabel 7.1.22 Banyaknya Sarana Lembaga Keuangan yang Beroperasi Menurut Desa/Kelurahan di Kecamatan Beo, 2019**  
**Table Number of Financial Facilities that Operate by Rural/Urban Village in Beo Subdistrict, 2019**

<b>Desa/Kelurahan Rural/Urban Village</b>	<b>Bank Umum Pemerintah</b>	<b>Bank Umum Swasta</b>	<b>Bank Perkreditan Rakyat</b>
(1)	(2)	(3)	(4)
1. Beo	1	-	-
2. Bantik	-	-	-
3. Bantik Lama	-	-	-
4. Beo Barat	1	-	-
5. Beo Timur	-	1	-
6. Bengel	-	-	-
<b>Kecamatan Beo</b>	<b>2</b>	<b>1</b>	<b>-</b>

Sumber/Source : BPS, Pendataan Potensi Desa 2019/BPS-Statistics Indonesia, Village Potential Data Collecting 2019

**Tabel 7.1.23 Banyaknya Koperasi yang Masih Aktif Menurut Desa/Kelurahan di Kecamatan Beo, 2019**  
**Table** **Number of Cooperative are Still Active by Rural/Urban Village in Beo Subdistrict, 2019**

<b>Desa/Kelurahan Rural/Urban Village</b>	<b>Koperasi Unit Desa (KUD)</b>	<b>Koperasi Industri Kecil dan Kerajinan Rakyat (Kopinkra)</b>	<b>Koperasi Simpan Pinjam (Kospin)</b>	<b>Koperasi Lainnya</b>
(1)	(2)	(3)	(4)	(5)
1. Beo	-	-	2	1
2. Bantik	-	-	-	-
3. Bantik Lama	-	-	-	-
4. Beo Barat	-	-	3	-
5. Beo Timur	-	-	1	1
6. Bengel	-	-	-	-
<b>Kecamatan Beo</b>	<b>-</b>	<b>-</b>	<b>6</b>	<b>2</b>

Sumber/Source : BPS, Pendataan Potensi Desa 2019/BPS-Statistics Indonesia, Village Potential Data Collecting 2019

**Tabel 7.1.24 Banyaknya Embung Desa Menurut Desa/Kelurahan di Kecamatan Beo, 2018 dan 2019**  
**Number of Village Reservoirs by Rural/Urban Village in Beo Subdistrict, 2018 and 2019**

Desa/Kelurahan	2018	2019
(1)	(2)	(3)
1. Beo	-	-
2. Bantik	-	-
3. Bantik Lama	-	-
4. Beo Barat	-	-
5. Beo Timur	-	-
6. Bengel	-	-
<b>Kecamatan Beo</b>	-	-

Sumber/Source : BPS, Pendataan Potensi Desa 2018 dan 2019/BPS-Statistics Indonesia, Village Potential Data Collecting 2018 and 2019

**Tabel 7.1.25 Jumlah Menara dan Operator Layanan Komunikasi Telepon Seluler Serta Kondisi Sinyal Telepon Seluler Menurut Desa/Kelurahan di Kecamatan Beo, 2019**  
***Number of Tower and Cellular Telephone Communication Service Operator and The Condition of Cell Phone Signal by Rural/Urban Village in Beo Subdistrict, 2019***

<b>Desa/Kelurahan <i>Rural/Urban Village</i></b>	<b>Jumlah Menara Telepon Seluler (BTS)</b>	<b>Jumlah Operator Layanan Komunikasi Telepon Seluler Yang Menjangkau di Desa/Kelurahan</b>	<b>Kondisi Sinyal Telepon Seluler di Sebagian Besar Wilayah Desa/Kelurahan</b>
(1)	(2)	(3)	(4)
1. Beo	-	1	Sangat kuat
2. Bantik	-	1	Sangat kuat
3. Bantik Lama	-	1	Lemah
4. Beo Barat	-	1	Kuat
5. Beo Timur	1	1	Sangat kuat
6. Bengel	-	1	Kuat
<b>Kecamatan Beo</b>	<b>1</b>		

Sumber/Source : BPS, Pendataan Potensi Desa 2019/BPS-Statistics Indonesia, Village Potential Data Collecting 2019

**Tabel 7.1.26 Banyaknya Desa/Kelurahan yang Memiliki Kelompok Kegiatan Olahraga Menurut Jenis Olahraga dan Ketersediaan Fasilitas/Lapangan Olahraga di Kecamatan Beo, 2019**  
***Number of Rural/Urban Village Have Sport Activity Group by Kind of Sport and existence Facilities/Field in Beo Subdistrict, 2019***

Desa/Kelurahan <i>Rural/Urban Village</i>	Kondisi Fasilitas/Lapangan Olahraga			Tidak ada Fasilitas / Lapangan Olahraga
	Baik	Rusak Sedang	Rusak Parah	
(1)	(2)	(3)	(4)	(5)
Sepak Bola	1	2	-	3
Bola Voli	6	-	-	-
Bulu Tangkis	2	-	-	4
Bola Basket	2	-	-	4
Tenis Lapangan	-	-	-	6
Tenis Meja	-	-	-	6
Futsal	-	-	-	6
Renang	-	-	-	6
Bela diri (pencak silat, karate, dll)	-	-	-	6
Billyard	1	-	-	5
Pusat Kebugaran (- senam, fitness, aerobic, dll)	-	-	-	6
Lainnya	-	-	-	6

Sumber/Source : BPS, Pendataan Potensi Desa 2019/BPS-Statistics Indonesia, Village Potential Data Collecting 2019

**Tabel 7.1.27 Sarana Transportasi Antar Desa/Kelurahan Menurut Desa/Kelurahan di Kecamatan Beo, 2019**  
**Table Transportation Facilities between Rural/Urban Village by Rural/Urban Village in Beo Subdistrict, 2019**

Desa/Kelurahan	Jenis Transportasi	Keberadaan Angkutan Umum
(1)	(2)	(3)
1. Beo	Darat	Ada, dengan trayek tetap
2. Bantik	Darat	Ada, dengan trayek tetap
3. Bantik Lama	Darat	Ada, dengan trayek tetap
4. Beo Barat	Darat	Ada, dengan trayek tetap
5. Beo Timur	Darat	Ada, dengan trayek tetap
6. Bengel	Darat	Ada, dengan trayek tetap

Sumber/Source : BPS, Pendataan Potensi Desa 2019/BPS-Statistics Indonesia, Village Potential Data Collecting 2019

**Tabel 7.1.28 Kondisi Jalan Darat Antar Desa/Kelurahan Menurut  
 Desa/Kelurahan di Kecamatan Beo, 2019**  
*Road Condition between Rural/Urban Village by  
 Rural/Urban Village in Beo Subdistrict, 2019*

Desa/Kelurahan	Jenis Permukaan Jalan	Dapat Dilalui Kendaraan Roda 4 Atau lebih
(1)	(2)	(3)
1. Beo	Aspal/beton	Sepanjang tahun
2. Bantik	Aspal/beton	Sepanjang tahun
3. Bantik Lama	Aspal/beton	Sepanjang tahun
4. Beo Barat	Aspal/beton	Sepanjang tahun
5. Beo Timur	Aspal/beton	Sepanjang tahun
6. Bengel	Aspal/beton	Sepanjang tahun

Sumber/Source : BPS, Pendataan Potensi Desa 2019/BPS-Statistics Indonesia, Village Potential Data Collecting 2019

**Tabel 7.1.29 Keberadaan Kantor Pos/Pos Pembantu/Rumah Pos dan Perusahaan/Agen Jasa Ekspedisi Swasta Menurut Desa/Kelurahan di Kecamatan Beo, 2019**  
***The Existence of Pos Office/Subsidiary of Pos Office/Pos House and Company/Service Agent Expedition by Rural/Urban Village in Beo Subdistrict, 2019***

Desa/Kelurahan	Kantor Pos/Pos Pembantu/Rumah Pos	Perusahaan/Agen Jasa Ekspedisi Swasta
(1)	(2)	(3)
1. Beo	Beroperasi	Tidak ada
2. Bantik	Tidak ada	Tidak ada
3. Bantik Lama	Tidak ada	Tidak ada
4. Beo Barat	Tidak ada	Beroperasi
5. Beo Timur	Tidak ada	Tidak ada
6. Bengel	Tidak ada	Tidak ada

Sumber/Source : BPS, Pendataan Potensi Desa 2019/BPS-Statistics Indonesia, Village Potential Data Collecting 2019



<https://talaudkab.bps.go.id>

# DATA

**MENCERDASKAN BANGSA**  
*Enlighten The Nation*



**BADAN PUSAT STATISTIK**  
**KABUPATEN KEPULAUAN TALAUD**  
*Statistic of Kepulauan Talaud Regency*

Kompleks Perkantoran Pemerintah Daerah Kabupaten Kepulauan Talaud,  
Kecamatan Melonguane, Kelurahan Melonguane, 95885  
Homepage: <http://talaudkab.bps.go.id> E-mail: [bps7104@bps.go.id](mailto:bps7104@bps.go.id)

ISBN 2548-2661



9 772548 266002