



KABUPATEN TRENGGALEK

Katalog BPS:4003.3503110

KECAMATAN TRENGGALEK DALAM ANGKA

2016



BADAN PUSAT STATISTIK KABUPATEN TRENGGALEK



Katalog BPS : 1102001.3503110

KECAMATAN TRENGGALEK DALAM ANGKA 2016

Kapak Sub Regency In Figures 2016

<http://trenggalekkab.bps.go.id>



BADAN PUSAT STATISTIK KABUPATEN TRENGGALEK

Statistics of Trenggalek Regency

Jl. Brigjen Soetran Trenggalek No. Telp. (0355) 791432

Katalogus Dalam Terbitan

KECAMATAN TRENGGALEK DALAM ANGKA 2016

Katalog BPS : 1102001.3503110
Ukuran Buku : 22 Cm x 15 Cm
Jumlah Halaman : 161 halaman
Naskah : Koordinator Statistik Kecamatan Durenan
Tahun Terbit : 2016

Penyunting :
Seksi Integrasi Pengolahan dan Diseminasi Statistik
BPS Kabupaten Trenggalek

Diterbitkan Oleh :
Badan Pusat Statistik Kabupaten Trenggalek

<http://trenggalekkab.bps.go.id>

KATA PENGANTAR

Kecamatan Trenggalek Dalam Angka 2016 merupakan informasi statistik yang memberikan gambaran umum tentang keadaan geografi, pemerintahan, penduduk, sosial, pertanian dan ekonomi sampai pada tingkat terkecil (*Kecamatan*). Penerbitan buku ini dimaksudkan untuk membantu memenuhi kebutuhan akan data statistik di tingkat kecamatan, untuk digunakan sebagai bahan perencanaan dan evaluasi pembangunan di wilayah Kecamatan Trenggalek.

Kami menyadari bahwa dalam pengumpulan, pengolahan, dan penyajian data yang terdapat dalam buku ini masih banyak kelemahan dan kekurangan, untuk itu kami selalu mengharapkan masukan, saran dan kritik yang membangun guna perbaikan dan penyempurnaan penerbitan selanjutnya.

Publikasi ini dapat terwujud berkat kerja sama dari berbagai pihak. Kepada semua pihak yang telah membantu dalam penerbitan buku ini kami sampaikan penghargaan dan ucapan terima kasih. Semoga penerbitan buku **Kecamatan Trenggalek Dalam Angka 2016** ini bermanfaat bagi kita semua.

Trenggalek, Mei 2016
Koordinator Statistik Kecamatan Trenggalek
Kabupaten Trenggalek

NANIK KUSUMAWATI

KATA SAMBUTAN

Segala puji syukur Alhamdulillah bagi Allah, atas segala rahmat dan hidayah-Nya sehingga buku **Kecamatan Trenggalek Dalam Angka 2016** dapat terbit tepat waktu. Tak lupa ucapan terima kasih kami sampaikan kepada para kepala dinas/instansi di kecamatan, kepala desa, dan semua pihak yang tidak dapat kami sebutkan satu persatu yang telah kerja sama dengan baik sehingga buku ini dapat disusun.

Buku ini berisi data potensi wilayah dan hasil hasil pembangunan di wilayah Kecamatan Trenggalek sampai dengan akhir tahun 2016. Kami menyadari bahwa buku yang sederhana ini belum dapat memberikan kepuasan kepada semua pihak, namun demikian mudah-mudahan apa yang tersaji di dalam buku ini dapat berguna serta memberikan tambahan wawasan bagi pengguna data yang berasal dari dinas/instansi, perorangan, pelajar, maupun masyarakat secara umum.

Demikian sambutan singkat kami, semoga bermanfaat.

Trenggalek, Mei 2016
CAMAT TRENGGALEK,

Drs. BUDIANTO
Pembina Tingkat I
NIP. 19660514 198602 1 002

DAFTAR ISI

1. KATA PENGANTAR	iii
2. SAMBUTAN	iv
3. DAFTAR ISI	v
4. DAFTAR GRAFIK	xii
5. BAB I KEADAAN GEOGRAFIS	
Tabel 1.1 Letak Geografis	3
Tabel 1.2 Batas Kecamatan	3
Tabel 1.3 Letak Astronomis dan Topografi Desa	4
Tabel 1.4 Jarak dari Kantor Desa ke Kantor Kec./ Kab yg membawahi	5
Tabel 1.5 Nama Sungai dan Nama Gunung / Bukit	6
Tabel 1.6 Bahan Tambang/ Galian	7
Tabel 1.7 Keadaan Geologi Kecamatan	7
Tabel 1.8 Jenis Tanah Menurut Bagian	7
Tabel 1.9 Luas Lahan Berdasarkan Jenis Penggunaan	8
Tabel 1.10 Jumlah hari Hujan dan Curah Hujan	9
Tabel 1.11 Ketinggian dari Permukaan Laut per Desa	10
Tabel 1.12 Banyaknya Sumber Air Menurut Penggunaan	11
Tabel 1.13 Rata-rata Kedalaman Sumber Air Tanah (Sumur)	12
6. BAB II PEMERINTAHAN	
Tabel 2.1 Jumlah Dusun, Rukun Warga Dan Rukun Tetangga	15
Tabel 2.2 Jumlah Perangkat Desa	16
Tabel 2.3 Banyaknya Perangkat Desa Menurut Jaban per Desa	17

Tabel 2.4	Luas Bengkok Pamong/ Perangkat Desa Menurut Desa dan Jenis Tanah	19
Tabel 2.5	Potensi Linmas per Desa Menurut Pendidikan	20
Tabel 2.6	Potensi Rakyat Terlatih Menurut Latihan Dasar	21
Tabel 2.7	Jumlah Pemilih Terdaftar dan suara Yang Masuk Pemilu Legislatif 2014 Dirinci Menurut Desa	22
Tabel 2.8	Jumlah Suara Yang Sah Pemilu Legislatif 2014 Anggota DPRD Kab. Trenggalek, Dirinci Menurut Desa.....	23
Tabel 2.9	Jumlah Suara Pemilu Legislatif 2014 Di Kec. Trenggalek Dirinci Menurut Partai	25
Tabel 2.10	Jumlah Pemilih Terdaftar dan Suara Yang Masuk Pemilu Presiden 2014 Dirinci Menurut Desa.....	26
Tabel 2.11	Jumlah Pemilih Terdaftar dan Suara Yang Sah Pemilu Presiden 2014 Dirinci Menurut Desa	27
Tabel 2.12	Jumlah Pemilih Terdaftar dan Suara Yang Masuk Pemilukada 2015 Dirinci Menurut Desa.....	28
Tabel 2.13	Jumlah Pemilih Terdaftar dan Suara Yang Sah Pemilukada 2015 Dirinci Menurut Desa	29

7. BAB III PENDUDUK

Tabel 3.1	Jumlah Rumah Tangga, Penduduk, Pertambahan, Dan Kepadatannya, 2005 – 2015	32
Tabel 3.2	Jumlah Rumah Tangga, Penduduk Menurut Jenis Kelamin, dan Sex Ratio per Desa, 2015	33
Tabel 3.3	Luas Desa, Jumlah Penduduk, dan Kepadatan Penduduk 2015	34

Tabel 3.4	Penduduk Menurut Kewarganegaraan dan Jenis Kelamin per Desa, 2015.....	35
Tabel 3.5	Banyaknya Kelahiran Menurut Jenis Kelamin Bayi Per Desa	36
Tabel 3.6	Banyaknya Kematian Menurut Jenis Kelamin Per Desa	37
Tabel 3.7	Banyaknya Penduduk yang Datang Menurut Jenis Kelamin per Desa, 2015.....	38
Tabel 3.8	Banyaknya Penduduk yang Pindah Menurut Jenis Kelamin per Desa, 2015.....	39
Tabel 3.9	Jumlah Penduduk Usia Sekolah 2015.....	40
Tabel 3.10	Banyaknya Rumah Tangga Sasaran per Desa Hasil Pendataan PPLS 2011	41
Tabel 3.11	Penduduk yang Pindah Menurut Tujuan dan Jenis Kelamin 2015	42
Tabel 3.12	Penduduk yang Datang Menurut Asal dan Jenis Kelamin 2015	43
Tabel 3.13	Penduduk Menurut Kelompok Umur per Desa 2015	44
Tabel 3.14	Penduduk Hasil Proyeksi Menurut Jenis Kelamin per Desa 2015	48
Tabel 3.15	Penduduk Hasil Proyeksi Menurut Kelompok Umur per Desa 2015	49

8. BAB IV SOSIAL

Tabel 4.1	Jumlah Sekolah, Kelas, Rombel, Guru dan Kepala Sekolah Taman Kanak-kanak (TK)	55
-----------	---	----

Tabel 4.2	Banyaknya Murid Taman Kanak – kanak Menurut Jenis Kelamin Per Kelompok 2015.....	56
Tabel 4.3	Jumlah Sekolah, Kelas, Murid Dan Guru Sekolah Dasar (SD)	57
Tabel 4.4	Jumlah Ruang Belajar Sekolah Dasar Menurut Status	58
Tabel 4.5	Banyaknya Murid Sekolah Dasar (SD) Menurut Jenis Kelamin	59
Tabel 4.6	Rata-rata Murid Per Sekolah, Murid Per Ruang Belajar, Murid Per Guru Dan Guru Per Sekolah Di Sekolah Dasar	60
Tabel 4.7	Banyaknya Sekolah, Ruang Belajar, Murid, dan Guru SD Menurut Status, 2015	61
Tabel 4.8	Rata-rata Murid Per Sekolah, Per Ruang Belajar, Guru Per Sekolah Dan Murid Per Guru Di SD Menurut Status Sekolah	61
Tabel 4.9	Banyaknya Sekolah, Ruang Belajar, Murid, dan Guru MI Menurut Status, 2015	62
Tabel 4.10	Rata-rata Murid Per Sekolah, Per Ruang Belajar, Guru Per Sekolah Dan Murid Per Guru Di MI Menurut Status Sekolah	62
Tabel 4.11	Banyaknya Murid SD Menurut Jenis Kelamin dan status Sekolah	63
Tabel 4.12	Banyaknya Murid Madrasah Ibtidaiyah Menurut Jenis Kelamin Dan Status Sekolah	63
Tabel 4.13	Jumlah Peserta Ujian Nasional (UN) Sekolah Dasar dan Madrasah Ibtidaiyah.....	64

Tabel 4.14	Jumlah sekolah Lanjutan Menurut Status Sekolah	65
Tabel 4.15	Banyaknya Murid Di Sekolah Lanjutan Menurut Status Sekolah	65
Tabel 4.16	Jumlah Guru di Sekolah Lanjutan Menurut Status Sekolah	66
Tabel 4.17	Jumlah Ruang Belajar Di Sekolah Lanjutan Menurut Status Sekolah	66
Tabel 4.18	Jumlah murid, Ruang belajar, Guru dan Sekolah Tingkat SMP.....	67
Tabel 4.19	Jumlah Murid SMP Negeri Menurut Kelas Dan Jenis Kelamin	68
Tabel 4.20	Jumlah Murid SMP Swasta Menurut Kelas Dan Jenis Kelamin	68
Tabel 4.21	Rata-rata Murid Per Sekolah, Ruang Belajar, Guru Dan Rata-rata Guru Per Sekolah Di SLTP	69
Tabel 4.22	Jumlah Madrasah Menurut Tingkat Pendidikan Dan Status Sekolah.....	69
Tabel 4.23	Hasil UAS / UN SMP Negeri.....	70
Tabel 4.24	Hasil UAS / UN SMP Swasta	70
Tabel 4.25	Jumlah Murid MTS Negeri Menurut Kelas Dan Jenis Kelamin	71
Tabel 4.26	Jumlah Murid MTS Swasta Menurut Kelas Dan Jenis Kelamin	71
Tabel 4.27	Rata-rata Murid Per Sekolah, Ruang Belajar, Guru Dan Rata-rata Guru Per Sekolah Di MTS.....	72
Tabel 4.28	Hasil UAS / UN MTS Negeri	73
Tabel 4.29	Hasil UAS / UN MTS Swasta.....	73

Tabel 4.30	Jumlah murid, Ruang belajar, Guru dan Sekolah Tingkat SLTA	74
Tabel 4.31	Jumlah Murid di Madrasah Aliyah Menurut Kelas Dan Jenis Kelamin.....	75
Tabel 4.32	Rata-rata Murid Per Sekolah, Ruang Belajar, Guru Dan Rata-rata Guru Per Sekolah Di Madrasah Aliyah Menurut Status	75
Tabel 4.33	Banyaknya Murid di Sekolah Menengah Umum Menurut Kelas Dan Jenis Kelamin	76
Tabel 4.34	Rata-rata Murid Per Sekolah, Ruang Belajar, Guru Dan Rata-rata Guru Per Sekolah Di Sekolah Menengah Umum Menurut Status Sekolah	76
Tabel 4.35	Banyaknya Murid di Sekolah Kejuruan Menurut Kelas Dan Jenis Kelamin.....	77
Tabel 4.36	Rata-rata Murid Per Sekolah, Ruang Belajar, Guru Dan Rata-rata Guru Per Sekolah Di Sekolah Kejuruan Menurut Status Sekolah	77
Tabel 4.37	Hasil UN SMU dan MA	78
Tabel 4.38	Hasil UN Sekolah Kejuruan	78
Tabel 4.39	Gangguan Kriminalitas Menurut Jenisnya	79
Tabel 4.40	Gangguan Kecelakaan Lalu Lintas.....	80
Tabel 4.41	Pelenggaraan Penegakan Perda	81
Tabel 4.42	Pelenggaraan Penegakan Perda	81
Tabel 4.43	Kejadian Bencana Alam	82
Tabel 4.44	Usia Nikah Berdasarkan Umur Istri	83
Tabel 4.45	Jumlah Pondok Pesantren, Madrasah Diniyah dan Taman Pendidikan Al-Qur'an.....	84

Tabel 4.46	Tanah Wakaf per Desa (Ha)	85
Tabel 4.47	Jumlah Tempat Ibadah.....	86
Tabel 4.48	Organisasi Kesenian Menurut Desa dan Jenisnya	87
Tabel 4.49	Perkumpulan Olah Raga Menurut Desa dan Jenisnya	88
Tabel 4.50	Jumlah Tenaga Kesehatan Wilayah Puskesmas Trenggalek Kec. Trenggalek	89
Tabel 4.51	Jumlah Fasilitas Kesehatan Wilayah Puskesmas Trenggalek Kec. Trenggalek	90
Tabel 4.52	Pemanfaatan Pelayanan Kesehatan Menurut Status Bayar per Bulan	91
Tabel 4.53	Pemanfaatan Pelayanan Kesehatan Menurut Jenis Pelayanan dan Jumlah Hari Rawat per Bulan	92
Tabel 4.54	Kunjungan Menurut Kelompok Umur per Bulan di Puskesmas Trenggalek	94
Tabel 4.55	Jumlah Kelahiran Berdasarkan Penolong Per Bulan Tahun 2013 Puskesmas Trenggalek	95
Tabel 4.56	Banyaknya Kunjungan Ibu Hamil, Bayi dan anak Di Wilayah Puskesmas Trenggalek	96
Tabel 4.57	Jumlah Fasilitas Kesehatan Wilayah Puskesmas Rejowinangun Kec. Trenggalek.....	97
Tabel 4.58	Jumlah Tenaga Kesehatan Wilayah Puskesmas Rejowinangun Kec. Trenggalek.....	98
Tabel 4.59	Banyaknya Kunjungan Ibu Hamil, Bayi dan anak Di Wilayah Puskesmas Rejowinangun	99

Tabel 4.60	Jumlah Kelahiran Berdasarkan Penolong Per Bulan Tahun 2013 Puskesmas Rejowinangun	100
Tabel 4.61	Pemanfaatan Pelayanan Kesehatan Menurut Status Bayar per Bulan	101
Tabel 4.63	Kunjungan Menurut Kelompok Umur per Bulan di Puskesmas Rejowinangun	102
Tabel 4.64	Jumlah Tenaga Kesehatan Wilayah Puskesmas di Kec. Trenggalek.....	103
Tabel 4.65	Jumlah Fasilitas Kesehatan Wilayah Puskesmas di Kec. Trenggalek.....	104
Tabel 4.66	Pemanfaatan Pelayanan Kesehatan Menurut Status Bayar per Bulan	105
Tabel 4.67	Pemanfaatan Pelayanan Kesehatan Menurut Jenis Pelayanan dan Jumlah Hari Rawat per Bulan	106
Tabel 4.68	Kunjungan Menurut Kelompok Umur per Bulan Puskesmas di Kec. Trenggalek	107
Tabel 4.69	Jumlah Kelahiran Berdasarkan Penolong Per Bulan Tahun 2013 Puskesmas di Kec. Trenggalek	108
Tabel 4.70	Banyaknya Kunjungan Ibu Hamil, Bayi dan anak Puskesmas di Kec.Trenggalek	109
Tabel 4.71	Petugas Kesehatan Menurut Desa dan Profesinya	110
Tabel 4.72	Fasilitas Kesehatan Menurut Desa dan Jenisnya.....	111
Tabel 4.73	Pasangan Usia Subur (PUS) Dan Akseptor KB Lestari Menurut Alat Kontrasepsi Yang Digunakan	112

Tabel 4.74	Target Pencapaian Akseptor KB Baru Menurut Alat Kontrasepsi Yang Digunakan.....	113
Tabel 4.75	Realisasi Pencapaian Akseptor KB Baru Menurut Alat Kontrasepsi Yang Digunakan.....	114
Tabel 4.76	Target dan Realisasi Pencapaian Akseptor KB Lestari Aktif Menurut Alat Kontrasepsi Yang Digunakan	115
Tabel 4.77	Jumlah PUS dan WUS di Kecamatan Trenggalek Tahun 2015	116
Tabel 4.78	Jumlah Keluarga Sejahtera	117.....
Tabel 4.79	Jumlah Penyandang Cacat Menurut Desa / Kelurahan.....	118
Tabel 4.80	Banyaknya Permasalahan Kesejahteraan Sosial Dirinci menurut Desa/ kel.	119
Tabel 4.81	Jumlah Penyandang Cacat Menurut Jenisnya Di Desa/ Kel.....	120
Tabel 4.82	Jumlah Penyandang Cacat Menurut Jenisnya	121

9. BAB V PERTANIAN

Tabel 5.1	Luas Tanah Menurut Penggunaan (Ha)	124
Tabel 5.2	Luas Sawah menurut Jenis Pengairan (Ha)	125
Tabel 5.3	Luas Tanah Kering Menurut Penggunaan (Ha).....	126
Tabel 5.4	Luas Panen tanaman Bahan Makanan (Ha)	127
Tabel 5.5	Produksi Tanaman Bahan Makanan Per Ha (Kuintal).....	128
Tabel 5.6	Produksi Sayuran (Kuintal).....	129
Tabel 5.7	Produksi Buah-buahan (Kuintal).....	130

Tabel 5.8	Produksi Tanaman Biofarmaka	131
Tabel 5.9	Sarana Produksi dan Pengairan.....	132
Tabel 5.10	Alat-alat Pertanian Yang Masih Dapat Digunakan	133
Tabel 5.11	Luas Areal Perkebunan Menurut Jenis Tanaman	134
Tabel 5.12	Luas Hutan Menurut Fungsi Hutan Dan Reboisasi (Ha).....	135
Tabel 5.13	Jumlah Produksi Hasil Perhutani	136
Tabel 5.14	Populasi Ternak per Desa	137
Tabel 5.15	Populasi Unggas dan Aneka Ternak per Desa	138
Tabel 5.16	Luas Panen, Produktivitas Dan Produksi Per Sub Round Tanaman Padi Kecamatan Trenggalek	139
Tabel 5.17	Luas Panen, Produktivitas Dan Produksi Per Sub Round Tanaman Padi Sawah Kecamatan Trenggalek	139
Tabel 5.18	Luas Panen, Produktivitas Dan Produksi Per Sub Round Tanaman Padi Ladang Kecamatan Trenggalek	140
Tabel 5.19	Luas Panen, Produktivitas Dan Produksi Per Sub Round Tanaman Palawija (Jagung) Kec. Trenggalek.....	140
Tabel 5.20	Luas Panen, Produktivitas Dan Produksi Per Sub Round Tanaman Palawija (Ubi Kayu) Kecamatan Trenggalek .	141
Tabel 5.21	Luas Panen, Produktivitas Dan Produksi Per Sub Round Tanaman Palawija (Kedelai) Kecamatan Trenggalek....	141.....
Tabel 5.22	Luas Panen, Produktivitas Dan Produksi Per Sub Round Tanaman Palawija (Kacang Tanah) Kecamatan Trenggalek	142
Tabel 5.23	Luas Panen, Produktivitas Dan Produksi Per Sub Round Tanaman Palawija (Kacang Hijau) Kecamatan Trenggalek	142
Tabel 5.24	Luas Panen, Produktivitas Dan Produksi Per Sub Round Tanaman Palawija (Talas) Kecamatan Trenggalek.....	143

Tabel 5.25	Luas Panen, Produktivitas Dan Produksi Per Sub Round Tanaman Palawija (Ganyong) Kecamatan Trenggalek .143
------------	--

10 BAB VI EKONOMI

Tabel 6.1	Jumlah Usaha Hasil Sensus Ekonomi 2006 Menurut Lapangan Usaha.....146
Tabel 6.2	Jumlah Usaha L1 Hasil Sensus Ekonomi 2006 Menurut Desa.....147
Tabel 6.3	Jumlah Usaha L2 Hasil Sensus Ekonomi 2006 Menurut Desa.....151
Tabel 6.4	Anggaran Keuangan Pemerintah Desa 2011 (Ribuan Rupiah)155
Tabel 6.5	Penerimaan Dari Pajak Bumi Dan Bangunan (2011).....156
Tabel 6.6	Rata-rata Harga yang Dibayar Petani Tahun 2011.....157
Tabel 6.7	Banyaknya Pasar Tradisional dan pasar Modern158
Tabel 6.8	Banyaknya Toko Kelontong, Minimarket dan Kedai Makanan.....159
Tabel 6.9	Banyaknya Hotel, Penginapan dan Restoran Menurut Desa/Kelurahan.....160
Tabel 6.10	Banyaknya Fasilitas Perbankan Menurut Desa/Kelurahan161

DAFTAR GRAFIK

Grafik 1.	Jarak Kantor Desa ke Kantor Kecamatan	2
Grafik 2.	Jarak Kantor Desa ke Kantor Kabupaten	2
Grafik 3.	Jumlah Perangkat Desa Dan Dusun	14
Grafik 4.	Jumlah RT Dan RW	14
Grafik 5.	Jumlah Rumah Tangga Dan Penduduk Per Desa.....	31
Grafik 6.	Jumlah Penduduk Per Desa Menurut Jenis Kelamin.....	31
Grafik 7.	Persentase Akseptor KB Lestari Menurut Alat Kontrasepsi	54
Grafik 8.	Jumlah Sekolah TK dan SD Negeri	54
Grafik 9.	Populasi Ternak Kambing per Desa	123
Grafik 10.	Populasi Ayam Buras per Desa.....	123
Grafik 11.	Persentase Usaha Hasil SE '06	145
Grafik 12.	Persentase Usaha Hasil SE '06 Menurut Lapangan Usaha	145

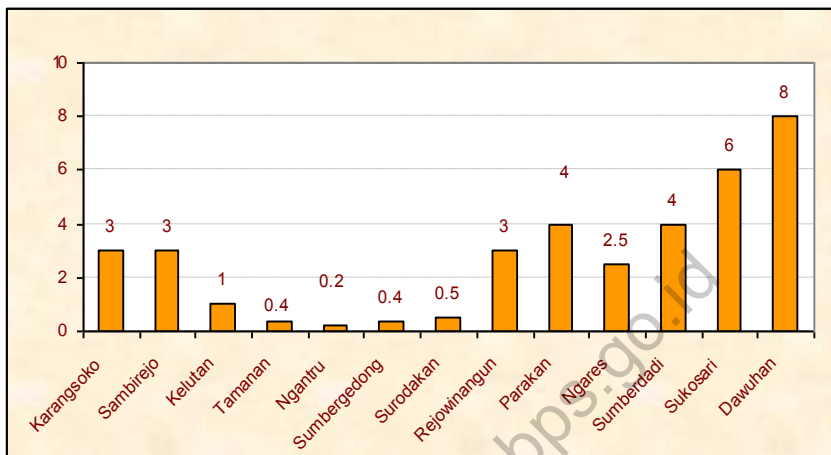


1

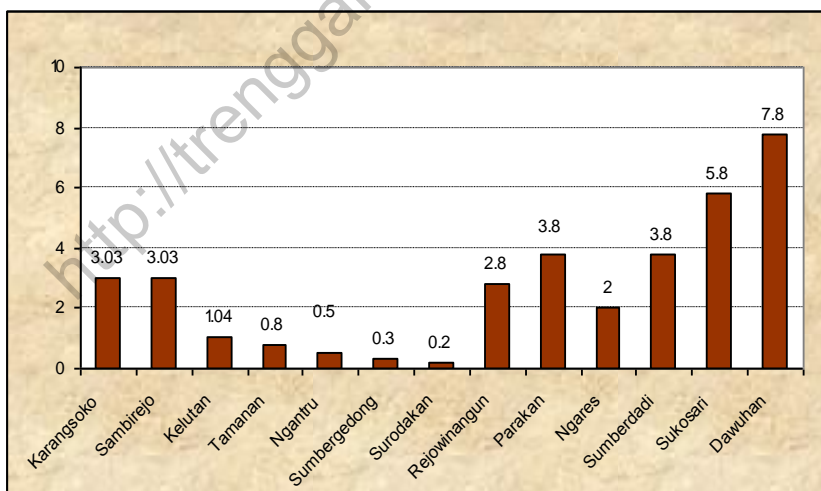
Keadaan Geografis

Geographical Situation

Grafik 1. Jarak dari Kantor Desa ke Kantor Kecamatan, 2015



Grafik 2. Jarak dari Kantor Desa ke Kantor Kabupaten, 2015



Tabel 1.1 Letak Geografis

No	Uraian	Diantara
(1)	(2)	(3)
1.	Bujur Timur	111°28'-112°06'
2.	Lintang Selatan	7°56'-8°31'
3	Ketinggian dari permukaan Laut (dpl)	105 dpl

Sumber : KSK Kec.Trenggalek

Tabel 1.2 Batas Kecamatan

No	Bagian	Perbatasan Dengan
(1)	(2)	(3)
1	Utara	Kec. Bendungan
2	Timur laut	Kec. Gandusari/ Kec. Pogalan
3	Timur	Kec. Pogalan
4	Tenggara	Kec. Bendungan/ Kec. Pogalan
5	Selatan	Kec. Gandusari
6	Barat daya	Kec. Gandusari/ Kec. Karanganyar
7	Barat	Kec. Karanganyar
8	Barat laut	Kec. Bendungan/ Kec. Karanganyar

Sumber : KSK Kec.Trenggalek

Tabel 1.3 Letak Astronomis dan Topografi Desa

No	Desa	Letak Astronomis	Topografi
(1)	(2)	(3)	(4)
1	Karangsooko	111.70623 BT - 8.06783 LS	Dataran
2	Sambirejo	111.71674 BT - 8.07763 LS	Di Tepi/ Sekitar Kawasan Hutan
3	Kelutan	111.42170 BT - 8.35700 LS	Di Tepi/ Sekitar Kawasan Hutan
4	Tamanan	111.70467 BT - 8.05453 LS	Di Tepi/ Sekitar Kawasan Hutan
5	Ngantru	111.71376 BT - 8.05198 LS	Di Tepi/ Sekitar Kawasan Hutan
6	Sumbergedong	111.42149 BT - 8.03107 LS	Di Tepi/ Sekitar Kawasan Hutan
7	Surodakan	111.71367 BT - 8.04876 LS	Di Tepi/ Sekitar Kawasan Hutan
6	Rejowinangun	111.70913 BT - 8.04729 LS	Di Tepi/ Sekitar Kawasan Hutan
9	Parakan	111.73457 BT - 8.04152 LS	Di Tepi/ Sekitar Kawasan Hutan
10	Ngares	111.70451 BT - 8.31742 LS	Di Tepi/ Sekitar Kawasan Hutan
11	Sumberdadi	111.43160 BT - 8.10000 LS	Di Tepi/ Sekitar Kawasan Hutan
12	Sukosari	111.44115 BT - 8.11000 LS	Di Tepi/ Sekitar Kawasan Hutan
13	Dawuhan	111.73722 BT - 8.00769 LS	Di Tepi/ Sekitar Kawasan Hutan

Sumber : KSK Kec.Trenggalek

Tabel 1.4 Jarak dari Kantor Desa ke Kantor Kecamatan / Kabupaten yang Membawahi

No	Desa	Kantor Kecamatan (km)	Kantor Kabupaten (km)
(1)	(2)	(3)	(4)
1	Karangsoko	3	3,03
2	Sambirejo	3	3,03
3	Kelutan	1	1,04
4	Tamanan	0,4	0,8
5	Ngantru	0,2	0,5
6	Sumbergedong	0,4	0,3
7	Surodakan	0,5	0,2
6	Rejowinangun	3	2,8
9	Parakan	4	3,8
10	Ngares	2,5	2
11	Sumberdadi	4	3,8
12	Sukosari	6	5,8
13	Dawuhan	8	7,8

Tabel 1.5 Nama Sungai dan Nama Gunung / Bukit

No	Desa	Nama Sungai	Nama Gunung / Bukit
(1)	(2)	(3)	(4)
1	Karangsoko	Anak Sungai Cangkring	Gunung Orak - Arik
2	Sambirejo	Sungai Bagong, Sungai Ngasinan	Gunung Kebo
3	Kelutan	Sungai Ngasinan	
4	Tamanan	Sungai Ngasinan, Sungai Bagong	
5	Ngantru	Sungai Bagong	Gunung Pucung, Gunung jaas
6	Sumbergedong	Sungai Darsiar	
7	Surodakan	Sungai Bagong	
6	Rejowinangun	Sungai Sukun, Sungai Ngasinan	
9	Parakan	sungai Sukun	Gunung Kulon, Gunung etan
10	Ngares	Sungai Temon, Sungai Gempleng, Sungai Cabean	
11	Sumberdadi	Sungai Brangkal, Sungai Dunggong	
12	Sukosari	Sungai Sukun, Sungai Cilik	
13	Dawuhan	Sungai Sukun, Sungai Mangut	

Tabel 1.6 Bahan Tambang/Galian

No	Jenis Tambang	Lokasi
(1)	(2)	(3)
1	Tanah Liat	-
2	Pasir	Kel. Ngantru
3	Batu Gunung dan Batu Belah	-
4	Tanah Kaolin	-

Sumber : Dinas Linduptamben

Tabel 1.7 Keadaan Geologi Kecamatan

No	Jenis Tanah	Persentase (%)
(1)	(2)	(3)
1.	Litosol	
2.	Komplek Litosol Mediteran dan Rensime	
3.	Aluvial Kelabu	
4.	Komplek Litosol Coklat Kemerahan dan Litosol	

Sumber : Dinas Linduptamben

Tabel 1.8 Jenis Tanah Menurut Bagian

No.	Bagian	Jenis Tanah
(1)	(2)	(3)
1	Utara	Inseptisol
2	Timur	Vertisol
3	Selatan	Vertisol
4	Barat	Inseptisol/ Vertisol

Sumber : Dinas Linduptamben

**1.9 Luas Lahan Berdasarkan Jenis Penggunaan
(Ha)**

No.	Penggunaan	2010	2011	2012	2013	2014
(1)	(2)	(3)	(4)	(5)	(6)	(7)
1	Tanah Sawah	1.007	1.007	1.007	1.007	1.077
	- Irigasi Teknis	623	623	623	623	402
	- Irigasi 1/2Teknis	135	135	135	135	266
	- Irigasi Sederhana	300	300	300	300	125
	- Irigasi Desa / Non PU	-	-	-	-	-
	-Tadah Hujan	19	19	19	19	284
2	Lahan Kering	1.954	1.954	1.954	1.954	1.954
	- Pekarangan	1.022	1.022	1.022	1.022	1.022
	- Tegal/ Kebun	903	903	903	903	903
	- Hutan Rakyat	26	26	26	26	26
	- Hutan Negara	3	3	3	3	3
3	Lahan Lainnya	1.162	1.162	1.162	1.162	1162
	- Tambak	-	-	-	-	-
	- Perkebunan	-	-	-	-	-
	- Lainnya	1.162	1.162	1.162	1.162	1.162
Jumlah		4.123	4.123	4.123	4.123	4.193

Sumber : Mantri Tani Kec.Trenggalek

**Tabel 1.10 Jumlah Hari Hujan Dan Curah Hujan
Tahun 2015**

No	Bulan	Hari Hujan	Curah Hujan	Hujan Maksimum	Rata-rata Curah Hujan
(1)	(2)	(3)	(4)	(5)	(6)
1.	Januari	18	157	23	8,72
2.	Pebruari	15	212	49	14,13
3.	Maret	6	51	20	8,5
4.	April	15	270	58	18
5.	Mei	11	142	50	12,9
6.	Juni	3	7	4	2,33
7.	Juli	5	31	14	6,2
8.	Agustus	-	-	-	-
9.	September	6	19	10	3,16
10.	Oktober	11	67	26	6,09
11.	Nopember	11	158	34	14,36
12.	Desember	7	128	50	18,28

Sumber : Pengamat Pengairan Kec.Trenggalek

Tabel 1.11 Ketinggian dari Permukaan Laut per Desa

No	Desa	Ketinggian (m)
(1)	(2)	(3)
1	Karangsoko	118
2	Sambirejo	111
3	Kelutan	109
4	Tamanan	114
5	Ngantru	112
6	Sumbergedong	112
7	Surodakan	113
6	Rejowinangun	114
9	Parakan	122
10	Ngares	132
11	Sumberdadi	132
12	Sukosari	124
13	Dawuhan	144

Sumber : Pengamat Pengairan Kec. Trenggalek

Keterangan : Diukur dari kantor pemerintahan setempat (Balai Desa)

**Tabel 1.12 Banyaknya Sumber Air Menurut Penggunaan
2015**

No	Desa	Irigasi	Irigasi dan Air Minum	Jumlah
(1)	(2)	(3)	(5)	(6)
1	Karangsoko	-	-	-
2	Sambirejo	-	-	-
3	Kelutan	-	-	-
4	Tamanan	-	-	-
5	Ngantru	-	-	-
6	Sumbergedong	-	-	-
7	Surodakan	1	-	1
6	Rejowinangun	1	-	1
9	Parakan	2	-	2
10	Ngares	5	-	5
11	Sumberdadi	11	-	11
12	Sukosari	2	-	2
13	Dawuhan	1	-	1
Jumlah		23	0	23

Sumber : Pengamat Pengairan Kec.Trenggalek

**Tabel 1.13 Rata-rata Kedalaman Sumber Air Tanah (Sumur)
per Desa**

No	Desa	Kedalaman (m)
(1)	(2)	(3)
1	Karangsoko	7
2	Sambirejo	6
3	Kelutan	5
4	Tamanan	6
5	Ngantru	6
6	Sumbergedong	5
7	Surodakan	5
6	Rejowinangun	12
9	Parakan	10
10	Ngares	8
11	Sumberdadi	8
12	Sukosari	4
13	Dawuhan	15

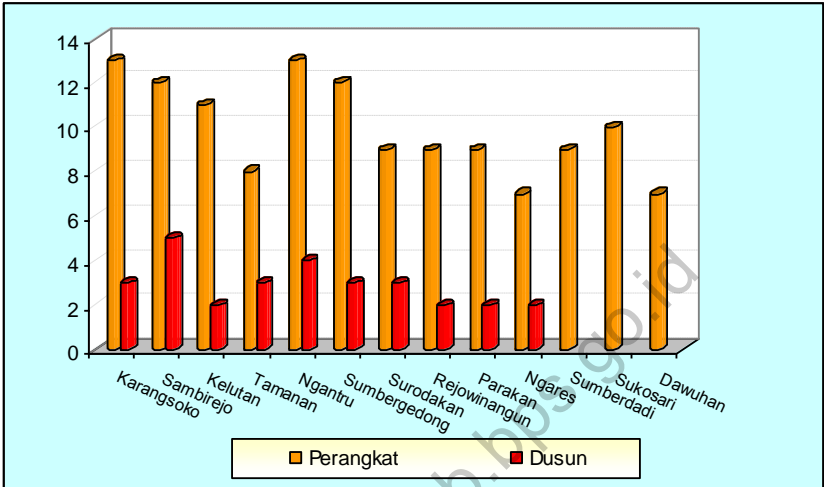
Sumber : KSK Kec.Trenggalek



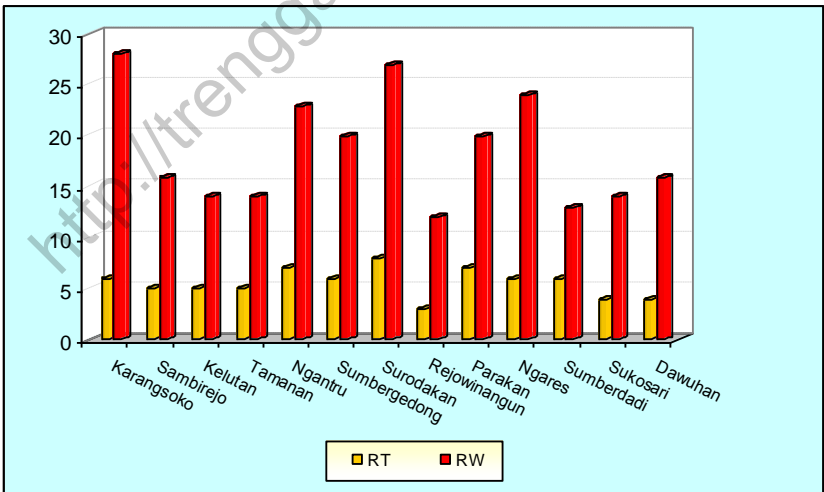
2

Pemerintahan
Government

Grafik 3. Jumlah Perangkat dan Dusun di Kecamatan Trenggalek, 2015



Grafik 4. Jumlah RT dan RW di Kecamatan Trenggalek, 2015



Tabel 2.1 Jumlah Dusun, Rukun Warga, dan Rukun Tetangga, 2015

No	Desa	Dusun	Rukun Warga (RW)	Rukun Tetangga (RT)
(1)	(2)	(3)	(4)	(5)
1	Karangsoko	4	6	29
2	Sambirejo	2	5	16
3	Kelutan	2	5	14
4	Tamanan	3	5	14
5	Ngantru	4	7	23
6	Sumbergedong	3	6	20
7	Surodakan	3	8	27
6	Rejowinangun	2	3	12
9	Parakan	2	7	20
10	Ngares	2	6	26
11	Sumberdadi	2	6	13
12	Sukosari	2	4	14
13	Dawuhan	2	4	16
Jumlah		33	72	244
	2014	33	72	244
	2013	33	72	244
	2012	33	72	244
	2011	33	72	244
	2010	33	72	244

Sumber : KSK Kec.Trenggalek

**Tabel 2.2 Jumlah Perangkat Desa
2015**

No	Desa	Jumlah Perangkat
(1)	(2)	(3)
1	Karangsoko	14
2	Sambirejo	11
3	Kelutan	12
4	Tamanan	11
5	Ngantru	10
6	Sumbergedong	14
7	Surodakan	7
6	Rejowinangun	9
9	Parakan	11
10	Ngares	10
11	Sumberdadi	7
12	Sukosari	10
13	Dawuhan	9
Jumlah		135
	2014	135
	2013	135
	2012	135
	2011	135
	2010	135

Sumber : KSK Kec.Trenggalek

**Tabel 2.3 Banyaknya Perangkat Desa Menurut Jabatan per Desa
Tahun 2015**

No	Desa	Kepala Desa	Sekdes	Kasun
(1)	(2)	(3)	(4)	(5)
1	Karangsoko	1	1	4/-
2	Sambirejo	1	1	2/-
3	Kelutan	1	1	-
4	Tamanan	1	1	-
5	Ngantru	1	1	-
6	Sumbergedong	1	1	-
7	Surodakan	1	1	-
6	Rejowinangun	1	1	2/-
9	Parakan	1	1	2/-
10	Ngares	1	-	2/-
11	Sumberdadi	1	-	2/-
12	Sukosari	1	1	2/-
13	Dawuhan	1	1	2/-
Jumlah		13	11	13/-
	2014	13	12	13/-
	2013	13	12	13/-
	2012	13	12	13/-
	2011	13	12	13/-
	2010	13	12	13/-

Sumber : KSK Kec.Trenggalek

Lanjutan Tabel 2.3

No	Desa	Kepala Urusan				Umum	Teknis
		Peme- rintahan	Pemba- ngunan	Kesra	Keuang- an		
(1)	(2)	(3)	(4)	(5)	(6)	(7)	(8)
1	Karangsoko	1	1	1	1	1	4
2	Sambirejo	1	1	1	-	1	3
3	Kelutan	1	1	1	-	-	-
4	Tamanan	1	1	1	-	-	-
5	Ngantru	1	1	1	-	-	-
6	Sumbergedong	1	1	1	-	-	-
7	Surodakan	1	1	1	-	-	-
6	Rejowinangun	1	1	1	-	1	1
9	Parakan	1	1	1	-	1	3
10	Ngares	1	1	1	-	1	3
11	Sumberdadi	1	1	1	-	1	1
12	Sukosari	1	1	1	-	1	2
13	Dawuhan	1	1	1	-	1	2
Jumlah		13	13	13	1	8	19
	2014	13	13	13	1	8	19
	2013	13	13	13	1	8	19
	2012	13	13	13	1	8	19
	2011	13	13	13	1	8	19
	2010	13	13	13	1	8	19

Sumber : KSK Kec.Trenggalek

**Tabel 2.4 Luas Bengkok Pamong/ Perangkat Desa
Menurut Desa dan Jenis Tanah, Tahun 2015**

No	Desa	Luas Bengkok (M2)		Jumlah
		Tanah Sawah	Tanah Kering	
(1)	(2)	(3)	(4)	(5)
1	Karangsoko	28.170	-	28.170
2	Sambirejo	16.126	3.329	19.455
3	Kelutan	17.770	-	17.770
4	Tamanan	10.025	-	10.025
5	Ngantru	25.436	-	25.436
6	Sumbergedong	10.015	-	10.015
7	Surodakan	25.050	-	25.050
6	Rejowinangun	10.000	-	10.000
9	Parakan	21.000	-	21.000
10	Ngares	5.505	2.834	8.339
11	Sumberdadi	5.505	7.270	12.775
12	Sukosari	16.750	-	16.750
13	Dawuhan	10.259	-	10.259
Jumlah		201.611	13.433	215.044

Sumber : KSK Kec.Trenggalek

**Tabel 2.5 Potensi Linmas per Desa Menurut Pendidikan
2015**

No	Desa	Potensi Linmas	Pendidikan		Lat. Dasar	Belum Terlatih
			Lat. Penang. Bencana	Suskalak		
(1)	(2)	(3)	(4)	(5)	(6)	(7)
1	Karangsoko	43	-	43	43	-
2	Sambirejo	31	-	31	31	-
3	Kelutan	31	-	31	31	-
4	Tamanan	31	-	31	31	-
5	Ngantru	35	-	35	35	-
6	Sumbergedong	44	-	44	44	-
7	Surodakan	37	-	37	37	-
6	Rejowinangun	31	-	31	31	-
9	Parakan	40	-	40	40	-
10	Ngares	28	-	28	28	-
11	Sumberdadi	32	-	32	32	-
12	Sukosari	35	-	35	35	-
13	Dawuhan	31	-	31	31	-
Jumlah		449	0	449	449	0

Sumber : Kantor Kec. Trenggalek Bagian Kamtib

**Tabel 2.6 Potensi Rakyat Terlatih Menurut Latihan Dasar
2015**

No	Desa	Linmas	Kamra	Wanra	Jumlah
(1)	(2)	(3)	(4)	(5)	(6)
1	Karangsono	43	-	-	43
2	Sambirejo	31	-	-	31
3	Kelutan	31	-	-	31
4	Tamanan	31	-	-	31
5	Ngantru	35	-	-	35
6	Sumbergedong	44	-	-	44
7	Surodakan	37	-	-	37
6	Rejowinangun	31	-	-	31
9	Parakan	40	-	-	40
10	Ngares	28	-	-	28
11	Sumberdadi	32	-	-	32
12	Sukosari	35	-	-	35
13	Dawuhan	31	-	-	31
Jumlah		449	0	0	449

Sumber : Kantor Kec.Trenggalek Bagian Kamtib

**Tabel 2.7 Jumlah Pemilih Terdaftar dan Suara Yang Masuk Pemilu Legislatif 2015
Dirinci Menurut Desa**

No	Desa	Pemilih Terdaftar	Jumlah Suara Yang Masuk	Persentase	Jumlah TPS
(1)	(2)	(3)	(4)	(5)	(6)
1	Karangsoko	5.417	4.203	77,59	15
2	Sambirejo	2.702	2.156	79,79	8
3	Kelutan	3.599	2.728	75,80	10
4	Tamanan	3.688	2.971	80,56	10
5	Ngantru	4.411	3.518	79,76	13
6	Sumbergedong	4.942	3.974	80,41	15
7	Surodakan	5.656	4.517	79,86	16
6	Rejowinangun	2.428	1.811	74,59	7
9	Parakan	4.013	3.193	79,57	11
10	Ngares	3.674	2.983	81,19	10
11	Sumberdadi	2.595	1.866	71,91	88
12	Sukosari	2.332	1.800	77,19	7
13	Dawuhan	3.765	2.938	78,03	11
Jumlah		49.222	38.658	78,54	221

Sumber : PPK Kec.Trenggalek

**Tabel 2.8 Jumlah Suara Yang Sah Pemilu Legislatif 2015 Anggota DPRD
Kab. Trenggalek, Dirinci Menurut Desa.**

No	Desa	NASDEM	PKB	PKS	PDI P	GOLKAR	GERINDRA
(1)	(2)	(3)	(4)	(5)	(6)	(7)	(8)
1	Karangsoko	54	377	461	527	282	1.310
2	Sambirejo	100	280	321	479	213	240
3	Kelutan	159	397	470	314	330	348
4	Tamanan	71	253	301	769	326	152
5	Ngantru	56	326	190	1.006	367	161
6	Sumbergedong	55	192	433	992	691	559
7	Surodakan	34	252	566	672	371	344
6	Rejowinangun	21	155	276	404	304	84
9	Parakan	49	644	185	192	839	666
10	Ngares	27	318	225	502	541	290
11	Sumberdadi	30	83	176	494	267	125
12	Sukosari	12	144	391	157	536	78
13	Dawuhan	39	351	610	327	560	299
Jumlah		707	3.772	4.605	6.835	5.627	4.656

Sumber : PPK Kec.Trenggalek

Lanjutan Tabel 2.8

No	Desa	DEMOKRAT	PAN	PPP	HANURA	PBB	PKPI
(1)	(2)	(3)	(4)	(5)	(6)	(7)	(8)
1	Karangsoko	316	286	20	215	7	127
2	Sambirejo	85	240	27	129	2	24
3	Kelutan	237	160	51	92	9	12
4	Tamanan	346	233	21	274	16	32
5	Ngantru	585	248	35	305	5	23
6	Sumbergedong	439	251	31	63	3	55
7	Surodakan	968	350	45	373	5	55
6	Rejowinangun	115	133	26	132	1	42
9	Parakan	89	103	41	269	2	11
10	Ngares	347	54	460	110	1	8
11	Sumberdadi	271	148	31	79	1	44
12	Sukosari	83	89	6	231	6	12
13	Dawuhan	61	184	57	291	7	11
Jumlah		3.942	2.479	851	2.563	65	456

Sumber : PPK Kec.Trenggalek

Tabel 2.9 Jumlah Suara Pemilu Legislatif 2015 Di Kec. Trenggalek Dirinci Menurut Partai

No	Nama Partai	D P R. RI	DPRD. I	DPRD. II
(1)	(2)	(3)	(4)	(5)
1	NASDEM	616	592	707
2	PKB	3.368	3.215	3.772
3	PKS	2.543	2.506	44.605
4	PDI PERJUANGAN	5.615	5.493	6.835
5	GOLKAR	4.244	6.196	5.627
6	GERINDRA	3.631	5.008	4.656
7	DEMOKRAT	6.659	3.086	3.942
8	PAN	1671	1838	2479
9	PPP	537	538	8551
10	HANURA	1548	1486	2563
14	PBB	131	120	65
15	PKPI	128	140	456
Jumlah		30.691	30.218	84.258

Sumber : PPK Kec.Trenggalek

**Tabel 2.10 Jumlah Pemilih Terdaftar dan Suara Yang Masuk Pemilu Presiden 2015
Dirinci Menurut Desa**

No	Desa	Pemilih Terdaftar	Jumlah Suara Yang Masuk	Persentase	Jumlah TPS
(1)	(2)	(3)	(4)	(5)	(6)
1	Karangsoko	5.511	4.193	76,08	14
2	Sambirejo	2.727	2.078	76,20	7
3	Kelutan	3.674	2.769	75,37	9
4	Tamanan	3.742	2.969	79,34	9
5	Ngantru	4.489	3.580	79,75	12
6	Sumbergedong	5.075	4.094	80,67	14
7	Surodakan	5.758	4.582	79,58	15
6	Rejowinangun	2.436	1.785	73,28	6
9	Parakan	4.051	2.987	73,73	10
10	Ngares	3.737	2.858	76,48	9
11	Sumberdadi	2.638	1.864	70,66	7
12	Sukosari	2.369	1.868	78,85	7
13	Dawuhan	3.795	2.893	76,23	10
Jumlah		50.002	38.520	77,04	129

Sumber : PPK Kec.Trenggalek

**Tabel 2.11 Jumlah Pemilih Terdaftar dan Suara Yang Sah Pemilu
Presiden 2015 Dirinci Menurut Desa**

No	Desa	Prabowo-Hatta	Jokowi-JK
(1)	(2)	(3)	(4)
1	Karangsoko	1.785	2.390
2	Sambirejo	80	1.247
3	Kelutan	1.370	1.386
4	Tamanan	1.440	1.484
5	Ngantru	1.616	1.917
6	Sumbergedong	2.005	2.036
7	Surodakan	2.311	2.207
6	Rejowinangun	808	961
9	Parakan	1.172	1.786
10	Ngares	1.296	1.525
11	Sumberdadi	347	1.498
12	Sukosari	842	1.002
13	Dawuhan	1.242	1.623
Jumlah		16.314	21.062

Sumber : PPK Kec.Trenggalek

Tabel 2.12 Jumlah Pemilih Terdaftar dan Suara Yang Masuk Pemilukada 2015 Dirinci Menurut Desa

No	Desa	Pemilih Terdaftar	Jumlah Suara Yang Masuk	Persentase	Jumlah TPS
(1)	(2)	(3)	(4)	(5)	(6)
1	Karangsoko	5.651	3.694	65,37	14
2	Sambirejo	2.713	1.960	72,24	7
3	Kelutan	3.701	2.592	70,04	9
4	Tamanan	3.813	2.680	70,29	9
5	Ngantru	4.486	3.342	74,50	12
6	Sumbergedong	5.283	3.737	70,74	14
7	Surodakan	5.676	4.276	75,33	15
6	Rejowinangun	2.503	1.682	67,20	6
9	Parakan	4.177	2.781	66,58	10
10	Ngares	3.601	2.707	75,17	9
11	Sumberdadi	2.656	1.701	64,04	7
12	Sukosari	2.379	1.727	72,59	7
13	Dawuhan	3.831	2.577	67,27	10
Jumlah		50.470	35.456	70,25	129

Sumber : PPK Kec. Trenggalek

Tabel 2.13 Jumlah Pemilih Terdaftar dan Suara Yang Sah Pemilu 2015 Dirinci Menurut Desa

No	Desa	Kholiq,SH,M.Si - Priyo Handoko,SH	Dr.Emil Elestianto,M.Sc - Mochamad Nur Arifin
(1)	(2)	(3)	(4)
1	Karangsoko	529	3.028
2	Sambirejo	175	1.726
3	Kelutan	365	2.154
4	Tamanan	624	1.944
5	Ngantru	775	2.502
6	Sumbergedong	368	3.221
7	Surodakan	632	3.495
6	Rejowinangun	334	1.306
9	Parakan	896	1.793
10	Ngares	682	1.965
11	Sumberdadi	360	1.320
12	Sukosari	498	1.163
13	Dawuhan	671	1.869
Jumlah		6.909	27.486

Sumber : PPK Kec.Trenggalek

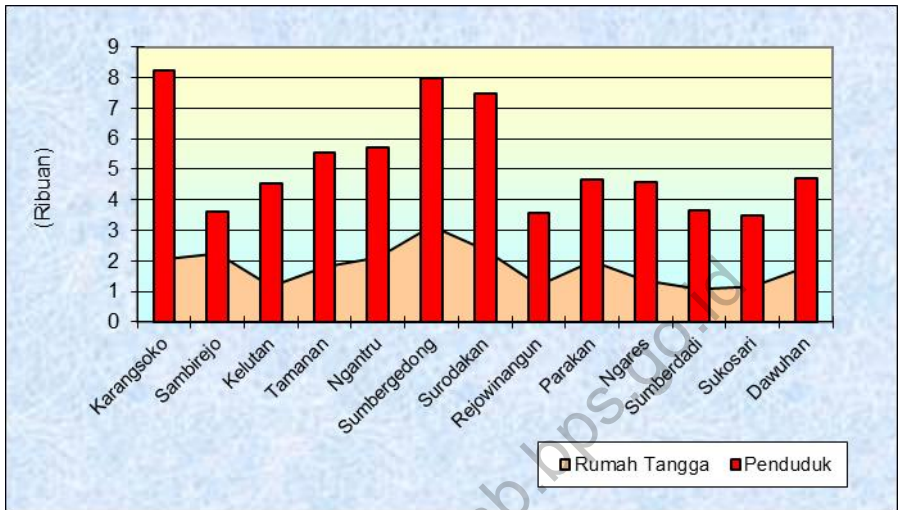


3

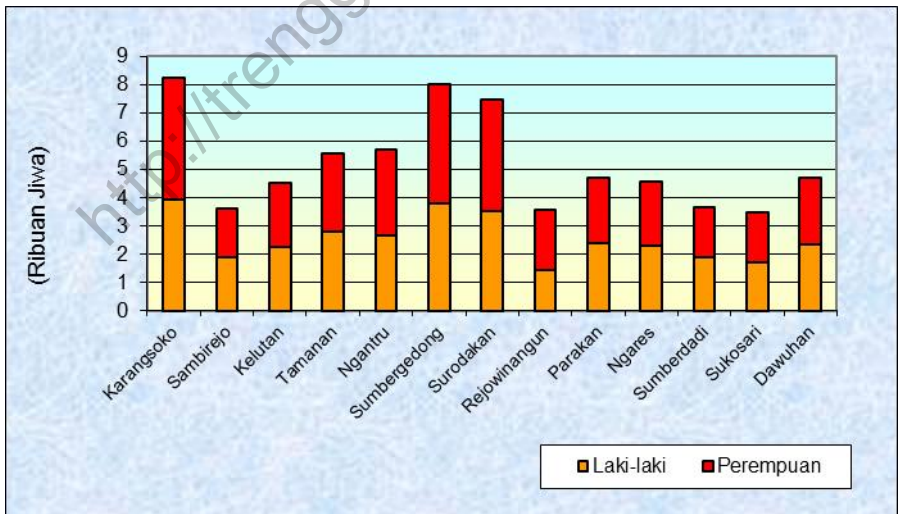
Penduduk

Population

Grafik 5. Jumlah Rumah Tangga dan Penduduk per Desa, 2014



Grafik 6. Jumlah Penduduk per Desa Menurut Jenis Kelamin, 2014



**Tabel 3.1 Jumlah Rumah tangga, Penduduk, dan Kepadatannya
Tahun 2008 - 2015**

Tahun	Rumah tangga	Penduduk	Kepadatan Penduduk (Jiwa/km ²)
(1)	(2)	(3)	(5)
2008	18.829	62.407	1.020
2009	19.421	61.943	1.013
2010	19.733	58.862	962
2011	21.334	62.580	1.023
2012	21.385	63.129	1.032
2013	23.467	59.413	971
2014	23.467	67.755	1.108
2015	23.467	67.787	1.108

Sumber : Kantor Kec.Trenggalek

Tabel 3.2 Jumlah Rumah tangga, Penduduk Menurut Jenis Kelamin, dan Sex Ratio per Desa, 2015

No	Desa	Rumah Tangga	Penduduk		Sex Ratio
			Laki-laki	Perempuan	
(1)	(2)	(3)	(4)	(5)	(6)
1	Karangsoko	2.056	3.915	4.304	90,96
2	Sambirejo	2.242	1.888	1.726	109,39
3	Kelutan	1.164	2.239	2.295	97,56
4	Tamanan	1.805	2.771	2.786	99,46
5	Ngantru	2.115	2.647	3.052	86,73
6	Sumbergedong	3.143	3.803	4.204	90,46
7	Surodakan	2.359	3.527	3.943	89,45
6	Rejowinangun	1.200	1.442	2.130	67,70
9	Parakan	1.989	2.362	2.311	102,21
10	Ngares	1.354	2.288	2.305	99,26
11	Sumberdadi	1.076	1.868	1.801	103,72
12	Sukosari	1.163	1.689	1.785	94,62
13	Dawuhan	1.801	2.328	2.378	97,90
Jumlah		23.467	32.767	35.020	93,57

Sumber : Kantor Kec.Trenggalek

**Tabel 3.3 Luas Desa, Jumlah Penduduk,
Dan Kepadatan Penduduk, 2015**

No	Desa	Luas Desa (km ²)	Jumlah Penduduk	Kepadatan Penduduk (Jiwa/km ²)
(1)	(2)	(3)	(4)	(5)
1	Karangsoko	4,63	8.219	1.775
2	Sambirejo	3,23	3.614	1.119
3	Kelutan	1,94	4.534	2.337
4	Tamanan	2,27	5.557	2.448
5	Ngantru	4,72	5.699	1.207
6	Sumbergedong	2,10	8.007	3.813
7	Surodakan	3,53	7.470	2.116
6	Rejowinangun	3,23	3.572	1.106
9	Parakan	8,12	4.673	575
10	Ngares	5,89	4.593	780
11	Sumberdadi	9,52	3.669	385
12	Sukosari	4,72	3.474	736
13	Dawuhan	7,26	4.706	648
Jumlah		61,16	67.787	1.108

Sumber : Kantor Kec.Trenggalek

Tabel 3.4 Penduduk Menurut Kewarganegaraan dan Jenis Kelamin per Desa, 2015

No	Desa	WNI		WNA	
		Laki-laki	Perempuan	Laki-laki	Perempuan
(1)	(2)	(3)	(4)	(5)	(6)
1	Karangsoko	3.915	4.304	-	-
2	Sambirejo	1.888	1.726	-	-
3	Kelutan	2.239	2.295	-	-
4	Tamanan	2.771	2.786	-	-
5	Ngantru	2.647	3.052	-	-
6	Sumbergedong	3.803	4.204	-	-
7	Surodakan	3.527	3.943	-	-
6	Rejowinangun	1.442	2.130	-	-
9	Parakan	2.362	2.311	-	-
10	Ngares	2.288	2.305	-	-
11	Sumberdadi	1.868	1.801	-	-
12	Sukosari	1.689	1.785	-	-
13	Dawuhan	2.328	2.378	-	-
Jumlah		32.767	35.020	0	0

Sumber : Kantor Kec.Trenggalek

**Tabel 3.5 Banyaknya Kelahiran Menurut Jenis Kelamin
Bayi per Desa, 2015**

No	Desa	Laki-laki	Perempuan	Jumlah
(1)	(2)	(3)	(4)	(5)
1	Karangsoko	0	0	0
2	Sambirejo	11	10	21
3	Kelutan	0	0	0
4	Tamanan	17	9	26
5	Ngantru	17	15	32
6	Sumbergedong	22	22	44
7	Surodakan	7	3	10
6	Rejowinangun	0	0	0
9	Parakan	6	7	13
10	Ngares	8	13	21
11	Sumberdadi	0	0	0
12	Sukosari	9	7	16
13	Dawuhan	10	10	20
Jumlah		107	96	203

Sumber : Kantor Kec. Trenggalek

Tabel 3.6 Banyaknya Kematian Menurut Jenis Kelamin per Desa, 2015

No	Desa	Laki-laki	Perempuan	Jumlah
(1)	(2)	(3)	(4)	(5)
1	Karangsoko	0	0	0
2	Sambirejo	13	8	21
3	Kelutan	0	0	0
4	Tamanan	13	7	20
5	Ngantru	13	24	37
6	Sumbergedong	10	8	18
7	Surodakan	6	1	7
6	Rejowinangun	0	0	0
9	Parakan	5	7	12
10	Ngares	9	9	18
11	Sumberdadi	0	0	0
12	Sukosari	9	3	12
13	Dawuhan	9	7	16
Jumlah		87	74	161

Sumber : Kantor Kec.Trenggalek

Tabel 3.7 Banyaknya Penduduk Yang Datang Menurut Jenis Kelamin per Desa, 2015

No	Desa	Laki-laki	Perempuan	Jumlah
(1)	(2)	(3)	(4)	(5)
1	Karangsoko	0	0	0
2	Sambirejo	11	6	17
3	Kelutan	0	0	0
4	Tamanan	7	12	19
5	Ngantru	33	26	59
6	Sumbergedong	17	16	33
7	Surodakan	16	10	26
6	Rejowinangun	0	0	0
9	Parakan	1	2	3
10	Ngares	12	9	21
11	Sumberdadi	0	0	0
12	Sukosari	8	10	18
13	Dawuhan	6	7	13
Jumlah		111	98	209

Sumber : Kantor Kec.Trenggalek

Tabel 3.8 Banyaknya Penduduk Yang Pindah Menurut Jenis Kelamin per Desa, 2015

No	Desa	Laki-laki	Perempuan	Jumlah
(1)	(2)	(3)	(4)	(5)
1	Karangsoko	0	0	0
2	Sambirejo	15	14	29
3	Kelutan	0	0	0
4	Tamanan	11	15	26
5	Ngantru	24	23	47
6	Sumbergedong	18	19	37
7	Surodakan	15	15	30
6	Rejowinangun	0	0	0
9	Parakan	5	1	6
10	Ngares	6	5	11
11	Sumberdadi	0	0	0
12	Sukosari	11	8	19
13	Dawuhan	7	7	14
Jumlah		112	107	219

Sumber : Kantor Kec.Trenggalek

Tabel 3.9 Jumlah Penduduk Usia Sekolah 2015

No.	Desa	7 - 15 Tahun			
		Sekolah		Tidak Sekolah	
		L	P	L	P
(1)	(2)	(5)	(6)	(7)	(8)
1	Karangsoko	557	521	0	0
2	Sambirejo	240	227	0	0
3	Kelutan	257	258	4	2
4	Tamanan	293	317	0	0
5	Ngantru	369	376	4	0
6	Sumbergedong	428	389	3	5
7	Surodakan	395	402	2	0
6	Rejowinangun	190	159	0	0
9	Parakan	441	364	13	3
10	Ngares	273	249	0	0
11	Sumberdadi	249	211	0	0
12	Sukosari	220	204	2	0
13	Dawuhan	395	341	0	1
Jumlah		4.307	4.018	28	11

Sumber : PLKB Kecamatan Trenggalek

**Tabel 3.10 Banyaknya Rumah Tangga Sasaran
per Desa Hasil Pendataan PPLS 2015**

No	Desa	Jumlah Rumah Tangga Sasaran 2008	Jumlah Rumah Tangga Sasaran 2011
(1)	(2)	(3)	(3)
1	Karangsoko	464	194
2	Sambirejo	226	116
3	Kelutan	267	116
4	Tamanan	224	108
5	Ngantru	246	118
6	Sumbergedong	242	114
7	Surodakan	384	102
6	Rejowinangun	225	176
9	Parakan	352	343
10	Ngares	409	263
11	Sumberdadi	299	226
12	Sukosari	226	215
13	Dawuhan	390	398
Jumlah		3.954	2.489

Sumber : Kantor Kec.Trenggalek

Tabel 3.11 Penduduk Yang Pindah Menurut Tujuan Dan Jenis Kelamin 2015

No	Uraian	Laki-laki	Perempuan	Jumlah
(1)	(2)	(3)	(4)	(5)
1	WNI	0	0	0
	- Pindah Antar Negara	-	-	0
	- Pindah Antar Propinsi	-	-	0
	- Pindah Antar Kabupaten	-	-	0
	- Pindah Antar Kecamatan	-	-	0
2	WNA	112	107	219
	- Pindah Antar Negara	-	-	0
	- Pindah Antar Propinsi	-	-	0
	- Pindah Antar Kabupaten	61	40	101
	- Pindah Antar Kecamatan	51	67	118
Jumlah		112	107	219

Sumber : Kantor Kec.Trenggalek

Tabel 3.12 Penduduk Yang Datang Menurut Asal Dan Jenis Kelamin 2015

No	Uraian	Laki-laki	Perempuan	Jumlah
(1)	(2)	(3)	(4)	(5)
1	WNI	0	0	0
	- Pindah Antar Negara	-	-	0
	- Pindah Antar Propinsi	-	-	0
	- Pindah Antar Kabupaten	-	-	0
	- Pindah Antar Kecamatan	-	-	0
2	WNA	101	98	199
	- Pindah Antar Negara	-	-	0
	- Pindah Antar Propinsi	-	-	0
	- Pindah Antar Kabupaten	62	37	99
	- Pindah Antar Kecamatan	39	61	100
Jumlah		101	98	199

Sumber : Kantor Kec.Trenggalek

Tabel 3.13 Penduduk Menurut Kelompok Umur Per Desa 2015

No	Desa	0 - 4 Tahun	5 - 9 Tahun	10 - 14 Tahun	15 - 19 Tahun
(1)	(2)	(3)	(4)	(5)	(6)
1	Karangsoko	501	552	633	605
2	Sambirejo	260	250	285	265
3	Kelutan	354	316	363	474
4	Tamanan	384	351	362	460
5	Ngantru	442	440	445	430
6	Sumbergedong	475	477	519	516
7	Surodakan	522	522	712	864
6	Rejowinangun	180	211	216	241
9	Parakan	393	436	431	421
10	Ngares	275	324	351	354
11	Sumberdadi	336	276	277	236
12	Sukosari	219	242	225	220
13	Dawuhan	370	350	386	283
Jumlah		4.711	4.747	5.205	5.369

Sumber : Kantor Kec. Trenggalek

Lanjutan tabel 3.13

No	Desa	20 - 24 Th	25 - 29 Th	30 - 34 Th	35 - 39 Th
(1)	(2)	(3)	(4)	(5)	(6)
1	Karangsoko	406	483	551	557
2	Sambirejo	193	223	222	270
3	Kelutan	320	365	331	331
4	Tamanan	328	332	360	355
5	Ngantru	364	398	403	469
6	Sumbergedong	384	396	471	511
7	Surodakan	435	457	477	546
6	Rejowinangun	197	183	163	215
9	Parakan	336	331	371	416
10	Ngares	318	318	316	314
11	Sumberdadi	210	239	261	269
12	Sukosari	137	188	206	242
13	Dawuhan	263	281	282	311
Jumlah		3.891	4.194	4.414	4.806

Sumber : Kantor Kec.Trenggalek

Lanjutan tabel 3.13

No	Desa	40 - 44 Th	45 - 49 Th	50 - 54 Th	55 - 59 Th
(1)	(2)	(3)	(4)	(5)	(6)
1	Karangsoko	598	625	519	394
2	Sambirejo	279	267	222	183
3	Kelutan	329	347	361	293
4	Tamanan	417	369	358	264
5	Ngantru	493	422	394	374
6	Sumbergedong	573	527	419	397
7	Surodakan	665	576	559	477
6	Rejowinangun	254	257	209	132
9	Parakan	436	385	349	284
10	Ngares	344	304	319	253
11	Sumberdadi	247	236	187	187
12	Sukosari	260	204	211	195
13	Dawuhan	371	327	342	282
Jumlah		5.266	4.846	4.449	3.715

Sumber : Kantor Kec.Trenggalek

Lanjutan tabel 3.13

No	Desa	60 - 64 Th	65 - 69 Th	70 - 74 Th	> 75 Tahun
(1)	(2)	(3)	(4)	(5)	(6)
1	Karangsoko	266	204	161	203
2	Sambirejo	137	108	92	108
3	Kelutan	195	143	119	118
4	Tamanan	196	136	127	147
5	Ngantru	280	199	149	181
6	Sumbergedong	294	234	180	221
7	Surodakan	333	234	197	217
6	Rejowinangun	120	77	80	93
9	Parakan	215	201	147	176
10	Ngares	214	168	113	134
11	Sumberdadi	157	111	88	100
12	Sukosari	170	118	71	93
13	Dawuhan	215	130	104	160
Jumlah		2.792	2.063	1.628	1.951

Sumber : Kantor Kec.Trenggalek

Tabel 3.14 Penduduk Hasil Proyeksi Menurut Jenis Kelamin per Desa, 2015

No	Desa	Laki-laki	Perempuan	Jumlah
(1)	(2)	(3)	(4)	(5)
1	Karangsoko	3.547	3.656	7.203
2	Sambirejo	1.642	1.771	3.413
3	Kelutan	2.353	2.464	4.817
4	Tamanan	2.424	2.469	4.893
5	Ngantru	2.824	3.127	5.951
6	Sumbergedong	3.159	3.662	6.821
7	Surodakan	3.759	4.040	7.799
6	Rejowinangun	1.408	1.435	2.843
9	Parakan	2.683	2.626	5.309
10	Ngares	2.251	2.153	4.404
11	Sumberdadi	1.703	1.616	3.319
12	Sukosari	1.491	1.490	2.981
13	Dawuhan	2.175	2.416	4.591
Jumlah		31.419	32.925	64.344

Sumber :BPS Proyeksi penduduk

Tabel 3.15 Penduduk Hasil proyeksi Menurut Kelompok Umur Per Desa 2015

No	Desa	0 - 4 Tahun	5 - 9 Tahun	10 - 14 Tahun	15 - 19 Tahun
(1)	(2)	(3)	(4)	(5)	(6)
1	Karangsoko	497	548	628	601
2	Sambirejo	263	254	290	267
3	Kelutan	359	320	367	479
4	Tamanan	379	348	358	454
5	Ngantru	447	446	450	435
6	Sumbergedong	492	495	536	533
7	Surodakan	525	522	713	867
6	Rejowinangun	182	212	217	242
9	Parakan	391	435	429	419
10	Ngares	277	323	350	353
11	Sumberdadi	322	265	270	230
12	Sukosari	218	239	224	219
13	Dawuhan	380	361	397	293
Jumlah		4.732	4.768	5.229	5.392

Sumber :BPS Proyeksi penduduk

Lanjutan tabel 3.15

No	Desa	20 - 24 Th	25 - 29 Th	30 - 34 Th	35 - 39 Th
(1)	(2)	(3)	(4)	(5)	(6)
1	Karangsoko	403	479	546	552
2	Sambirejo	197	227	227	271
3	Kelutan	324	369	336	336
4	Tamanan	325	329	356	350
5	Ngantru	368	403	408	475
6	Sumbergedong	397	408	487	529
7	Surodakan	436	457	480	548
6	Rejowinangun	198	185	164	216
9	Parakan	335	331	370	414
10	Ngares	316	316	314	312
11	Sumberdadi	204	232	250	263
12	Sukosari	136	187	205	240
13	Dawuhan	269	289	291	321
Jumlah		3.908	4.212	4.434	4.827

Sumber :BPS Proyeksi penduduk

Lanjutan tabel 3.15

No	Desa	40 - 44 Th	45 - 49 Th	50 - 54 Th	55 - 59 Th
(1)	(2)	(3)	(4)	(5)	(6)
1	Karangsoko	594	620	515	393
2	Sambirejo	281	271	225	185
3	Kelutan	334	352	366	295
4	Tamanan	411	365	354	265
5	Ngantru	499	427	398	379
6	Sumbergedong	593	546	434	412
7	Surodakan	664	576	558	475
6	Rejowinangun	256	255	210	132
9	Parakan	434	384	348	283
10	Ngares	342	304	318	251
11	Sumberdadi	242	229	182	181
12	Sukosari	259	203	210	193
13	Dawuhan	382	338	352	290
Jumlah		5.291	4.870	4.470	3.734

Sumber :BPS Proyeksi penduduk

Lanjutan tabel 3.15

No	Desa	60 - 64 Th	65 - 69 Th	70 - 74 Th	> 75 Tahun
(1)	(2)	(3)	(4)	(5)	(6)
1	Karangsoko	262	202	159	204
2	Sambirejo	140	110	93	112
3	Kelutan	197	146	121	116
4	Tamanan	197	135	125	142
5	Ngantru	282	201	151	182
6	Sumbergedong	303	242	187	227
7	Surodakan	335	234	195	214
6	Rejowinangun	120	78	81	95
9	Parakan	214	200	147	175
10	Ngares	214	168	113	133
11	Sumberdadi	153	107	86	103
12	Sukosari	169	118	70	91
13	Dawuhan	220	135	108	165
Jumlah		2.806	2.076	1.636	1.959

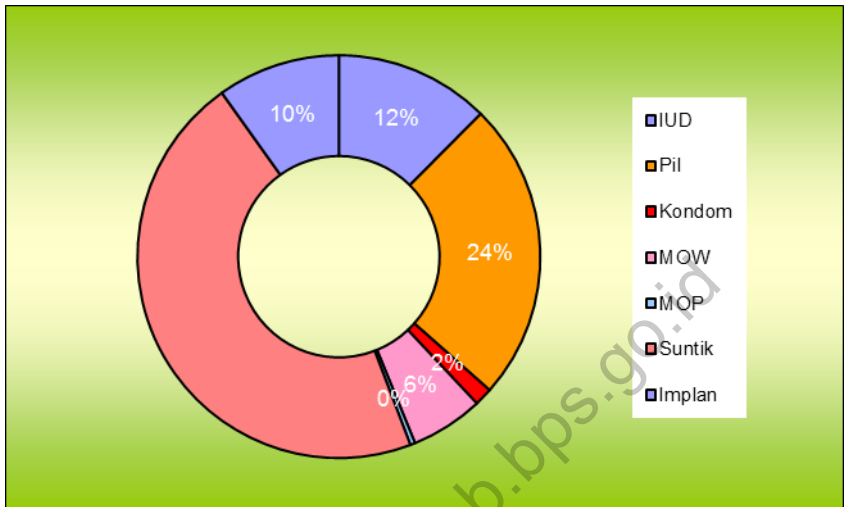
Sumber :BPS Proyeksi penduduk



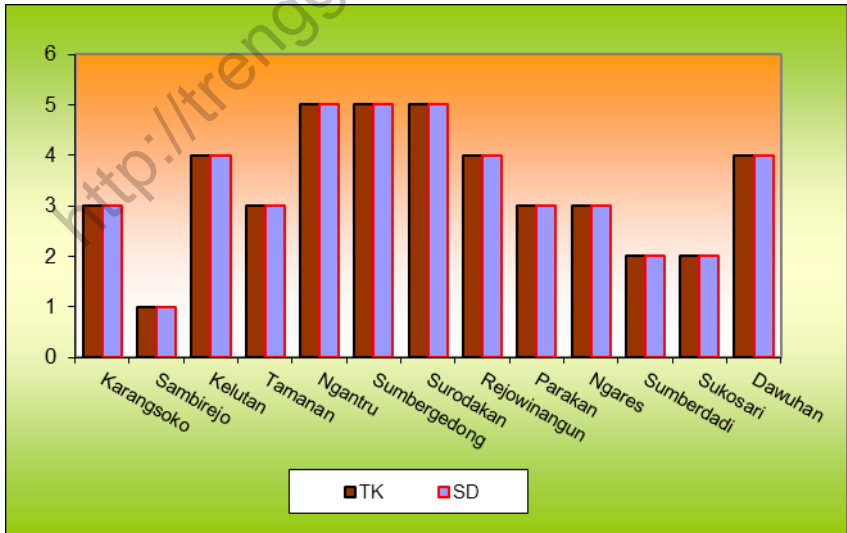
4

Sosial
Social

Grafik 7. Akseptor KB Lestari Menurut Alat Kontrasepsi, 2015



Grafik 8. Jumlah Sekolah TK dan Sekolah Dasar Negeri, 2015



<http://trenggalekkab.bps.go.id>

**Tabel 4.50 Jumlah Tenaga Kesehatan Wilayah Puskesmas Trenggalek
2015**

No	Tenaga Kesehatan	2013	2014	2015
(1)	(2)	(4)		(5)
1.	Dokter Gigi	1	1	2
2.	Dokter Umum	2	2	2
3.	Dokter Spesialis	0	0	0
4.	Penilik Kesehatan	0	0	0
5.	Perawat	11	11	11
6.	Bidan	7	9	10
7.	Tenaga Kesehatan / Administrasi	14	15	15
8.	Dukun Bayi Terlatih	0	0	0
Jumlah		35	38	40

Sumber : Puskesmas Trenggalek Kec. Trenggalek

**Tabel 4.51 Jumlah Fasilitas Kesehatan Wilayah Puskesmas Trenggalek
2015**

No	Fasilitas Kesehatan	2013	2014	2015
(1)	(2)	(4)		(5)
1.	Rumah Sakit	4	4	4
2.	Pukesmas	1	1	1
3.	Pustu	3	3	3
4.	BKIA / BPM	9	9	11
5.	Klinik	2	2	3
6.	Apotek	0	0	5
7.	Polindes	1	1	1
8.	Ponkesdes / Ponkese	2	2	2
9.	Pokesdes	1	1	6
10.	Posyandu	46	46	46
Jumlah		69	69	82

Sumber : Puskesmas Trenggalek Kec. Trenggalek

Tabel 4.52 Pemanfaatan Pelayanan Kesehatan Menurut Status Bayar per Bulan di Puskesmas Trenggalek, 2015

No.	Bulan	Bayar	Gratis		BPJS
			JAMDA	Lainnya	
(1)	(2)	(3)	(4)	(5)	(6)
1.	Januari	1.294	60	15	1.262
2.	Pebruari	1.766	93	12	1.362
3.	Maret	1.581	83	182	1.273
4.	April	1.392	77	178	1.299
5.	Mei	1.447	48	18	1.240
6.	Juni	1.295	72	204	1.252
7.	Juli	1.084	75	191	861
8.	Agustus	1.234	58	165	1.080
9.	September	1.195	68	50	1.154
10.	Oktober	1.238	82	193	1.003
11.	Nopember	1.326	64	179	1.072
12.	Desember	1.206	44	216	933
Jumlah		16.058	824	1.603	13.791

Sumber : Puskesmas Trenggalek Kec. Trenggalek

Tabel 4.53 Pemanfaatan Pelayanan Kesehatan Menurut Jenis Pelayanan dan Jumlah Hari Rawat per Bulan di Puskesmas Trenggalek

2015

	Bulan	Jenis Pelayanan			Jumlah Hari Rawat	
		Pengobatan	Gigi	Pencegahan Lainnya		
(1)		(2)	(3)	(4)	(5)	(6)
1	Januari	3.094	215	183		
2	Februari	2.685	220	356		
3	Maret	2.344	213	223		
4	April	2.275	211	183		
5	Mei	2.392	255	323		
6	Juni	2.494	225	2.551		
7	Juli	1.982	204	207		
8	Agustus	1.807	177	303		
9	September	2.554	283	274		
10	Oktober	2.158	216	222		
11	Nopember	2.137	248	340		
12	Desember	2.084	245	260		
Jumlah		28.006	2.712	5.425	0	0

Sumber : Puskesmas Trenggalek Kec. Trenggalek

Tabel 4.54 Jumlah Kunjungan Menurut Kelompok Umur per Bulan di Puskesmas Trenggalek Tahun 2015

	Bulan	Kelompok Umur				Total Kunjungan
		< 1 th	1 - 4 th	5 - 15 th	> 15 th	
	(1)	(2)	(3)	(4)	(5)	(6)
1	Januari	92	189	396	1.950	2.627
2	Februari	62	302	592	2.237	3.193
3	Maret	75	273	471	2.213	3.032
4	April	51	232	461	2.216	2.960
5	Mei	51	269	429	2.160	2.909
6	Juni	76	170	336	2.129	2.711
7	Juli	76	170	336	2.129	2.711
8	Agustus	61	164	310	1.998	2.533
9	September	69	155	355	1.856	2.435
10	Oktober	74	183	309	1.764	2.330
11	Nopember	75	179	395	1.909	2.558
12	Desember	57	135	271	1.797	2.260
Jumlah		819	2.421	4.661	24.358	32.259

Sumber : Puskesmas Trenggalek Kec. Trenggalek

Tabel 4.55 Jumlah Kelahiran Berdasarkan Penolong Per Bulan di Puskesmas Trenggalek Tahun 2015

Bulan	Medis	Non Medis / Dukun Bayi	Jumlah
(1)	(2)	(3)	(4)
1 Januari	28	0	28
2 Februari	35	0	35
3 Maret	21	0	21
4 April	34	0	34
5 Mei	49	0	49
6 Juni	25	0	25
7 Juli	35	0	35
8 Agustus	34	0	34
9 September	42	0	42
10 Oktober	37	0	37
11 Nopember	41	0	41
12 Desember	34	0	34
Jumlah	415	0	415

Sumber : Puskesmas Trenggalek Kec. Trenggalek

Tabel 4.56 Banyaknya Kunjungan Ibu Hamil, Bayi dan Anak di Wilayah Puskesmas Trenggalek Tahun 2013- 2015

	Uraian	2014	2015
	(1)	(2)	(3)
1.	Ibu Hamil	638	664
2.	Bayi	2.846	2980
3.	Anak	1.101	1529
Jumlah		4.585	5.173

Sumber : Puskesmas Trenggalek Kec. Trenggalek

Tabel 4.57
Jumlah Fasilitas Kesehatan Wilayah Puskesmas Rejowinangun
Tahun 2015

No	Tenaga Kesehatan	2013	2014	2015
(1)	(2)	(4)	(5)	(5)
1.	Rumah Sakit	0	1	0
2.	Pukesmas	1	1	1
3.	Pustu	2	0	2
4.	BKIA	0	0	0
5.	Klinik	1	3	0
6.	Apotek	0	0	3
7.	Polindes	3	3	1
8.	Ponkesdes	3	3	3
9.	Pokesdes	7	7	7
10.	Posyandu	39	39	39
Jumlah		56	57	56

Sumber : Puskesmas Rejowinangun Kec. Trenggalek

Tabel 4.58
Jumlah Tenaga Kesehatan Wilayah Puskesmas Rejowinangun
2015

No	Tenaga Kesehatan	2013	2014	2015
(1)	(2)	(4)	(5)	(5)
1.	Dokter Gigi	1	1	1
2.	Dokter Umum	2	2	2
3.	Dokter Spesialis	0	0	0
4.	Penilik Kesehatan	1	0	0
5.	Perawat	10	10	10
6.	Bidan	10	10	10
7.	Tenaga Kesehatan / Administrasi	15	10	10
8.	Dukun Bayi Terlatih	0	0	0
Jumlah		39	33	33

Sumber : Puskesmas Rejowinangun Kec. Trenggalek

Tabel 4.59
Banyaknya Kunjungan Ibu Hamil, Bayi dan Anak
di Wilayah Puskesmas Rejowinangun
Tahun 2013-2015

Uraian	2014	2015
(1)	(2)	(3)
1. Ibu Hamil	443	414
2. Bayi	383	360
3. Anak	1.376	1271
Jumlah	2.202	2.045

Sumber : Puskesmas Rejowinangun Kec. Trenggalek

Tabel 4.60
Jumlah Kelahiran Berdasarkan Penolong Per Bulan
di Puskesmas Rejowinangun Tahun 2015

Bulan	Medis	Non Medis / Dukun Bayi	Jumlah
(1)	(2)	(3)	(4)
1 Januari	28	0	28
2 Februari	26	0	26
3 Maret	31	0	31
4 April	31	0	31
5 Mei	35	0	35
6 Juni	38	0	38
7 Juli	23	0	23
8 Agustus	22	0	22
9 September	30	0	30
10 Oktober	36	0	36
11 Nopember	31	0	31
12 Desember	22	0	22
Jumlah	353	0	353

Sumber : Puskesmas Rejowinangun Kec. Trenggalek

Tabel 4.61 Pemanfaatan Pelayanan Kesehatan Menurut Status Bayar per Bulan di Puskesmas Rejowinangun 2015

No.	Bulan	Bayar	Gratis		BPJS
			Kartu Sehat/ JAMDA	Lainnya	
(1)	(2)	(3)	(4)	(5)	(6)
1.	Januari	1.013	29	96	680
2.	Pebruari	1.467	152	83	814
3.	Maret	1.180	106	79	719
4.	April	1.113	91	102	756
5.	Mei	1.187	49	99	763
6.	Juni	1.041	32	88	666
7.	Juli	926	38	114	537
8.	Agustus	1.131	27	125	800
9.	September	483	27	126	654
10.	Oktober	1.025	27	91	623
11.	Nopember	1.346	62	140	625
12.	Desember	1.470	57	271	764
Jumlah		13.382	697	1.414	8.401

Sumber : Puskesmas Rejowinangun Kec. Trenggalek

**Tabel 4.62 Pemanfaatan Pelayanan Kesehatan Menurut Jenis Pelayanan
Dan Jumlah Hari Rawat per Bulan di Puskesmas Rejowinangun Kec. Trenggalek
2015**

	Bulan	Jenis Pelayanan			Jumlah Hari Rawat	
		Pengobatan	Gigi	Pencegahan Lainnya		
(1)		(2)	(3)	(4)	(5)	(6)
1	Januari	1.372	164	282		0
2	Februari	1.967	206	343		0
3	Maret	1.641	167	274		0
4	April	1.548	189	325		0
5	Mei	1.607	167	324		0
6	Juni	1.280	224	323		0
7	Juli	1.263	152	200		0
8	Agustus	1.254	207	342		0
9	September	1.250	172	367		0
10	Oktober	1.256	190	325		0
11	Nopember	1.637	218	318		0
12	Desember	1.566	317	371		0
Jumlah		17.641	2.373	3.794	0	0

Sumber : Puskesmas Rejowinangun Kec. Trenggalek

Tabel 4.63 Jumlah Kunjungan Menurut Kelompok Umur per Bulan di Puskesmas Rejowinangun 2015

	Bulan	Kelompok Umur				Total Kunjungan
		< 1 th	1 - 4 th	5 - 15 th	> 15 th	
	(1)	(2)	(3)	(4)	(5)	(6)
1	Januari	62	123	313	1.320	1.818
2	Februari	89	203	450	1.774	2.516
3	Maret	82	174	340	1.486	2.082
4	April	106	167	297	1.492	2.062
5	Mei	63	157	301	1.577	2.098
6	Juni	89	116	254	1.368	1.827
7	Juli	37	119	210	1.249	1.615
8	Agustus	95	127	250	1.330	1.802
9	September	61	149	228	1.351	1.789
10	Oktober	86	157	208	1.326	1.777
11	Nopember	84	133	297	1.659	2.173
12	Desember	93	198	376	1.787	2.454
Jumlah		947	1.823	3.524	17.719	24.013

Sumber : Puskesmas Rejowinangun Kec. Trenggalek

**Tabel 4.64 Jumlah Tenaga Kesehatan Puskesmas di Kecamatan Trenggalek
2012 - 2015**

No	Tenaga Kesehatan	2013	2014	2015
(1)	(2)	(4)	(5)	(5)
1.	Dokter Gigi	2	2	3
2.	Dokter Umum	4	4	4
3.	Dokter Spesialis	0	0	0
4.	Penilik Kesehatan	1	0	0
5.	Perawat	21	21	21
6.	Bidan	17	19	20
7.	Tenaga Kesehatan / Admistrasi	29	25	25
8.	Dukun Bayi Terlatih	0	0	0
Jumlah		74	71	73

Sumber : Rekap Jumlah Puskesmas se Kecamatan Trenggalek

**Tabel 4.65 Jumlah Fasilitas Kesehatan Puskesmas di Kecamatan Trenggalek
2012 - 2015**

No	Fasilitas Kesehatan	2013	2014	2015
(1)	(2)	(4)		(5)
1.	Rumah Sakit	4	5	4
2.	Pukesmas	2	2	2
3.	Pustu	5	3	5
4.	BKIA	9	9	11
5.	Klinik	3	5	3
6.	Apotek	0	0	8
7.	Polindes	4	4	2
8.	Ponkesdes	5	5	5
9.	Pokesdes	8	8	13
10.	Posyandu	85	85	85
Jumlah		125	126	138

Sumber : Rekap Jumlah Puskesmas se Kecamatan Trenggalek

Tabel 4.66 Pemanfaatan Pelayanan Kesehatan Menurut Status Bayar per Bulan di Puskesmas Kecamatan Trenggalek, 2015

No.	Bulan	Bayar	Gratis		BPJS
			Kartu Sehat/	Lainnya	
(1)	(2)	(3)	(4)	(5)	(6)
1.	Januari	2.307	89	111	1.942
2.	Pebruari	3.233	245	95	2.176
3.	Maret	2.761	189	261	1.992
4.	April	2.505	168	280	2.055
5.	Mei	2.634	97	117	2.003
6.	Juni	2.336	104	292	1.918
7.	Juli	2.010	113	305	1.398
8.	Agustus	2.365	85	290	1.880
9.	September	1.678	95	176	1.808
10.	Oktober	2.263	109	284	1.626
11.	Nopember	2.672	126	319	1.697
12.	Desember	2.676	101	487	1.697
Jumlah		29.440	1.521	3.017	22.192

Sumber : Rekap Jumlah Puskesmas se Kecamatan Trenggalek

Tabel 4.67 Pemanfaatan Pelayanan Kesehatan Menurut Jenis Pelayanan dan Jumlah Hari Rawat per Bulan di Puskesmas Kecamatan Trenggalek 2015

	Bulan	Jenis Pelayanan			Jumlah Hari Rawat	
		Pengobatan	Gigi	Pencegahan Lainnya		
(1)		(2)	(3)	(4)	(5)	(6)
1	Januari	4.466	379	465		0
2	Februari	4.652	426	699		0
3	Maret	3.985	380	497		0
4	April	3.823	400	508		0
5	Mei	3.999	422	647		0
6	Juni	3.774	449	2.874		0
7	Juli	3.245	356	407		0
8	Agustus	3.061	384	645		0
9	September	3.804	455	641		0
10	Oktober	3.414	406	547		0
11	Nopember	3.774	466	658		0
12	Desember	3.650	562	631		0
Jumlah		45.647	5.085	9.219	0	0

Sumber : Rekap Jumlah Puskesmas se Kecamatan Trenggalek

Tabel 4.68 Jumlah Kunjungan Menurut Kelompok Umur per Bulan di Puskesmas Kecamatan Trenggalek 2015

	Bulan	Kelompok Umur				Total Kunjungan
		< 1 th	1 - 4 th	5 - 15 th	> 15 th	
	(1)	(2)	(3)	(4)	(5)	(6)
1	Januari	2.307	89	111	1.942	4.449
2	Februari	3.233	245	95	2.176	5.749
3	Maret	2.761	189	261	1.992	5.203
4	April	2.505	168	280	2.055	5.008
5	Mei	2.634	97	117	2.003	4.851
6	Juni	2.336	104	292	1.918	4.650
7	Juli	2.010	113	305	1.398	3.826
8	Agustus	2.365	85	290	1.880	4.620
9	September	1.678	95	176	1.808	3.757
10	Oktober	2.263	109	284	1.626	4.282
11	Nopember	2.672	126	319	1.697	4.814
12	Desember	2.676	101	487	1.697	4.961
Jumlah		29.440	1.521	3.017	22.192	56.170

Sumber : Rekap Jumlah Puskesmas se Kecamatan Trenggalek

**Tabel 4.69 Jumlah Kelahiran Berdasarkan Penolong Per Bulan
di Puskesmas Kecamatan Trenggalek Tahun 2015**

Bulan	Medis	Non Medis / Dukun Bayi	Jumlah
(1)	(2)	(3)	(4)
1 Januari	56	0	56
2 Februari	61	0	61
3 Maret	52	0	52
4 April	65	0	65
5 Mei	84	0	84
6 Juni	63	0	63
7 Juli	58	0	58
8 Agustus	56	0	56
9 September	72	0	72
10 Oktober	73	0	73
11 Nopember	72	0	72
12 Desember	56	0	56
Jumlah	768	0	768

Sumber : Rekap Jumlah Puskesmas se Kecamatan Trenggalek

Tabel 4.70 Banyaknya Kunjungan Ibu Hamil, Bayi dan Anak di Puskesmas Kecamatan Trenggalek Tahun 2013-2015

Uraian		2014	2015
(1)		(2)	(3)
1.	Ibu Hamil	1.081	1078
2.	Bayi	3.229	3340
3.	Anak	2.477	2800
Jumlah		6.787	7218

Sumber : Rekap Jumlah Puskesmas se Kecamatan Trenggalek

**Tabel 4.71 Petugas Kesehatan Menurut Desa Dan Profesinya
Tahun 2015**

	Desa	Dokter	Bidan	Mantri Kesehata n	Dukun Pijat	Dukun Bayi	Petugas Kesehatan Lainya
	(1)	(2)	(3)	(4)	(5)	(6)	(7)
1	Karangsoko	2	1				
2	Sambirejo	0	1				
3	Kelutan	0	3				
4	Tamanan	1	3				
5	Ngantru	4	3				
6	Sumbergedo	3	1				
7	Surodakan	3	3				
6	Rejowinangu	1	1				
9	Parakan	0	2	1			
10	Ngares	1	2				
11	Sumberdadi	0	1				
12	Sukosari	0	1				
13	Dawuhan	0	2				
	Jumlah	15	24	1	0	0	0

Sumber : Profil Desa

**Tabel 4.72 Fasilitas Kesehatan Menurut Desa dan Jenisnya
Tahun 2015**

Desa	Puskesmas/ Puskesmas Pembantu	Poliklinik / Balai Pengobatan	Polindes/ Poskesdes/ Ponskesdes	Posyandu
(1)	(2)	(3)	(4)	(5)
1 Karangsoko	1	0	0	9
2 Sambirejo	0	0	1	5
3 Kelutan	2	0	0	7
4 Tamanan	1	0	0	8
5 Ngantru	0	0	1	9
6 Sumbergedong	1	1	0	8
7 Surodakan	1	1	0	10
6 Rejowinangun	1	0	0	3
9 Parakan	0	0	1	6
10 Ngares	1	0	0	6
11 Sumberdadi	0	0	1	5
12 Sukosari	1	0	0	4
13 Dawuhan	0	0	1	6
Jumlah	9	2	5	86

Sumber : Profil Desa

Tabel 4.73 Pasangan Usia Subur (PUS) dan Akseptor KB Lestari Menurut Alat Kontrasepsi yang Digunakan, 2015

No.	Uraian	2013	2014	2015
(1)	(2)	(4)	(5)	(6)
1.	P U S	12.892	12.215	10.535
2.	Akseptor KB Lestari	10.431	10.194	8.192
	- IUD	1.283	1.268	531
	- PIL	2.502	2.457	1.521
	- Kondom	151	148	241
	- MOW	584	595	288
	- MOP	39	40	36
	- Suntik	4.892	4.680	4.893
	- Inplan	980	1.006	682
3.	Persentase R. 2 Terhadap R. 1	80,91	83,45	77,76

Sumber : PLKB Kec Trenggalek

Tabel 4.74 Target Pencapaian Akseptor KB Baru Menurut Alat Kontrasepsi yang Digunakan, 2015

No	Uraian	IUD	PIL	Kondom	MOW	MOP	Suntik	Inplan	Jml
(1)	(2)	(3)	(4)	(5)	(6)	(7)	(8)	(9)	(10)
1	Karangsoko	53	24	14	4	0	89	26	210
2	Sambirejo	28	9	11	4	0	14	25	91
3	Kelutan	30	10	12	4	0	20	23	99
4	Tamanan	36	15	11	4	1	49	26	142
5	Ngantru	36	14	12	4	0	53	26	145
6	Sumbergedong	38	15	11	4	0	5	27	100
7	Surodakan	49	22	12	4	0	52	30	169
8	Rejowinangun	22	5	11	4	0	18	25	85
9	Parakan	38	16	12	6	0	50	28	150
10	Ngares	32	11	12	4	0	16	24	99
11	Sumberdadi	28	8	11	4	0	11	30	92
12	Sukosari	27	8	12	4	1	19	39	110
12	Dawuhan	32	11	12	4	1	34	22	116
Jumlah		449	168	153	54	3	430	351	1.608

Sumber : PLKB Kec Trenggalek

Tabel 4.75 Realisasi Pencapaian Akseptor KB Baru Menurut Alat Kontrasepsi, 2015

No	Desa	IUD	PIL	Kondom	MOW	MOP	Suntik	Inplan
(1)	(2)	(3)	(4)	(5)	(6)	(7)	(8)	(9)
1	Karangsoko	2	2	4	7	0	38	2
2	Sambirejo	3	2	1	0	0	32	1
3	Kelutan	12	5	4	2	0	29	4
4	Tamanan	9	5	6	2	0	27	2
5	Ngantru	14	4	4	4	0	28	2
6	Sumbergedong	9	4	4	3	0	32	3
7	Surodakan	8	1	5	3	0	10	2
6	Rejowinangun	0	0	2	0	0	20	3
9	Parakan	4	3	0	2	0	9	2
10	Ngares	0	11	1	3	0	41	0
11	Sumberdadi	1	4	2	0	0	13	18
12	Sukosari	0	4	1	1	0	18	17
13	Dawuhan	1	2	1	1	0	13	0
Jumlah		63	47	35	28	0	310	56

Sumber : PLKB Kec Trenggalek

Tabel 4.76 Target dan Realisasi Pencapaian Akseptor KB Lestari Aktif Menurut Alat Kontrasepsi yang Digunakan, 2015

No	Uraian	IUD	PIL	Kondom	MOW	MOP	Suntik	Inplan	Jml
(1)	(2)	(3)	(4)	(5)	(6)	(7)	(8)	(9)	(10)
01.	Target	449	168	153	54	3	480	341	1.648
02.	Realisasi per Desa:								
	Karangsoko	62	240	39	48	11	623	39	1062
	Sambirejo	82	5	1	16	0	309	59	472
	Kelutan	43	60	33	14	0	351	56	557
	Tamanan	44	187	27	25	0	386	17	686
	Ngantru	66	117	27	32	1	417	10	670
	Sumbergedong	48	97	24	34	9	406	22	640
	Surodakan	135	139	36	38	0	358	31	737
	Rejowinangun	10	120	4	8	2	282	3	429
	Parakan	8	301	12	6	0	406	10	743
	Ngares	3	83	17	14	3	347	28	495
	Sumberdadi	12	5	2	25	0	119	321	484
	Sukosari	9	57	15	19	4	327	66	497
	Dawuhan	9	110	4	9	6	562	20	720
	Jumlah	531	1.521	241	288	36	4.893	682	8.192

Sumber : PLKB Kec Trenggalek

Tabel 4.77 Jumlah PUS dan WUS per Desa di Kecamatan Trenggalek Tahun 2015

No	Desa	PUS	WUS
(1)	(2)	(3)	(4)
1	Karangsoko	1.300	1.558
2	Sambirejo	542	644
3	Kelutan	689	983
4	Tamanan	890	1.128
5	Ngantru	943	1.420
6	Sumbergedong	800	745
7	Surodakan	1.079	1.619
6	Rejowinangun	563	790
9	Parakan	913	1.066
10	Ngares	632	835
11	Sumberdadi	627	821
12	Sukosari	594	760
13	Dawuhan	963	1.117
Jumlah		10.535	13.486

Sumber : PLKB Kec Trenggalek

**Tabel 4.78 Jumlah Keluarga Sejahtera
2015**

No	Desa	Pra Sejahtera	Sejahtera			
			I	II	III	III Plus
(1)	(2)	(3)	(4)	(5)	(6)	(7)
1	Karangsoko	135	157	251	1.401	202
2	Sambirejo	95	73	99	812	0
3	Kelutan	501	329	358	155	63
4	Tamanan	158	102	124	1.175	8
5	Ngantru	80	271	495	942	93
6	Sumbergedong	83	239	437	453	585
7	Surodakan	172	195	750	850	311
6	Rejowinangun	70	158	656	90	0
9	Parakan	190	78	168	1.240	1
10	Ngares	200	688	349	112	7
11	Sumberdadi	426	312	189	96	19
12	Sukosari	30	177	312	550	0
13	Dawuhan	338	1.085	236	25	0
Jumlah		2.478	3.864	4.424	7.901	1.289

Sumber : PLKB Kec Trenggalek

**Tabel 4.79 Jumlah Penyandang Cacat Menurut Desa / Kelurahan
Kec.Trenggalek Tahun 2015**

No	Desa	Jumlah per Orang
(1)	(2)	(3)
1	Karangsoko	21
2	Sambirejo	10
3	Kelutan	27
4	Tamanan	63
5	Ngantru	17
6	Sumbergedong	6
7	Surodakan	12
8	Rejowinangun	13
9	Parakan	17
10	Ngares	14
11	Sumberdadi	9
12	Sukosari	11
13	Dawuhan	39
Jumlah		259

Sumber : Kantor Kecamatan Trenggalek

Tabel 4.80 Banyaknya Permasalahan Kesejahteraan Sosial Dirinci Menurut Desa / Kelurahan Kec.Trenggalek Tahun 2015

No	Desa	Penyandang Cacat	Bekas Sakit Jiwa	Bekas Sakit Kusta
(1)	(2)	(3)	(4)	(5)
1	Karangsoko	21	0	0
2	Sambirejo	10	1	0
3	Kelutan	27	0	0
4	Tamanan	63	0	2
5	Ngantru	17	0	0
6	Sumbergedong	6	0	0
7	Surodakan	12	0	0
8	Rejowinangun	13	0	0
9	Parakan	17	0	0
10	Ngares	14	0	0
11	Sumberdadi	9	0	0
12	Sukosari	11	0	0
13	Dawuhan	39	1	0
Jumlah		259	2	2

Sumber : Kantor Kecamatan Trenggalek

**Tabel 4.81 Jumlah Penyandang Cacat Menurut Jenisnya Di Desa/Kel
Kec.Trenggalek 2015**

No	Desa	Tuna/Cacat					
		Netra	Rungu	Wicara	Tubuh	Mental	Ganda
(1)	(2)	(3)	(4)	(5)	(6)	(7)	(8)
1	Karangsoko	5	3	2	11	0	0
2	Sambirejo	4	0	2	2	2	0
3	Kelutan	4	2	1	14	0	6
4	Tamanan	8	0	0	34	17	4
5	Ngantru	2	0	7	2	6	0
6	Sumbergedong	2	0	1	2	1	0
7	Surodakan	4	1	1	5	1	0
8	Rejowinangun	0	4	4	5	0	0
9	Parakan	3	4	4	1	5	0
10	Ngares	2	4	4	4	0	0
11	Sumberdadi	2	1	1	5	0	0
12	Sukosari	1	6	2	0	2	0
13	Dawuhan	2	11	14	3	9	0
Jumlah		39	36	43	88	43	10

Sumber : KUA Kecamatan Trenggalek

Tabel 4.82 Jumlah Penyandang Cacat Menurut Jenisnya 2015

No.	Jenis Cacat	Jumlah / Orang
(1)	(2)	(3)
1.	Tuna Netra	39
2.	Tuna Rungu	36
3.	Tuna Wicara	43
4.	Cacat Tubuh	88
5.	Cacat Mental	43
6.	Cacat Ganda	10
Jumlah		259

Sumber : Kantor Kecamatan Trenggalek

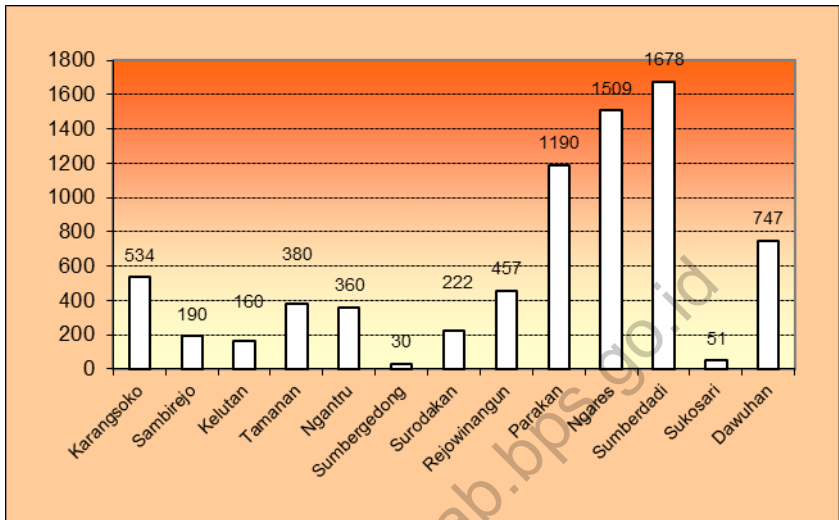
5

Pertanian

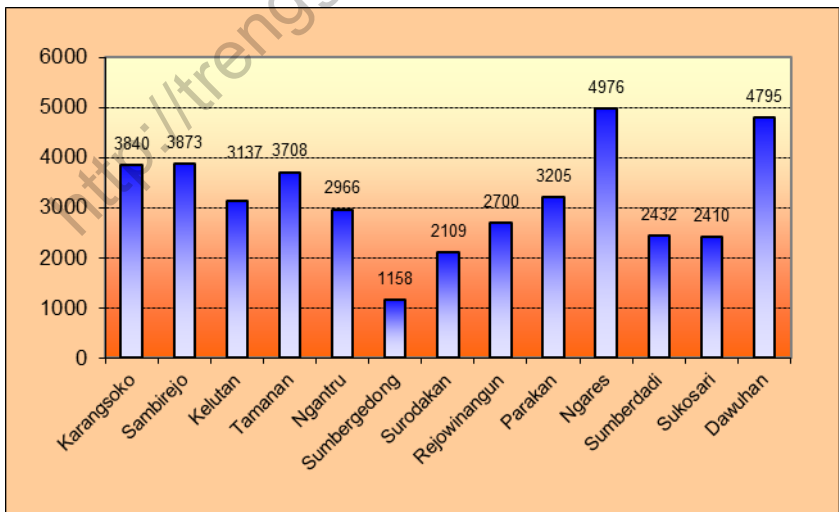
Agricultural



Grafik 9. Populasi Ternak Kambing per Desa, 2014



Grafik 10. Populasi Ayam Buras per Desa, 2014



<http://trenggalekkab.bps.go.id>

**Tabel 5.1 Luas Tanah Menurut Penggunaan (Ha)
2011 - 2015**

No.	Jenis Tanah	Tahun				
		2011	2012	2013	2014	2015
(1)	(2)	(3)	(4)	(5)	(6)	(7)
1.	Tanah Sawah	1.077	1.077	1.077	1.077	1.077
2.	Tanah Kering :	5809	5.809	5.809	5.809	5.809
	- Tanah Tegal / Ladang	903	903	903	903	903
	- Tanah Perkebunan Rakyat	26	26	26	26	26
	- Tanah Bangunan dan Sekitarnya	1.022	1.022	230	230	230
	- Tanah lain-lain	1.162	1.162	1.954	1.954	1.954
	- Tanah Hutan Negara	2.696	2.696	2.696	2.696	2.696
	Jumlah	6.886	6.886	6.886	6.886	6.886

Sumber : Mantri Tani / Podes

**Tabel 5.2 Luas Sawah Menurut Jenis Pengairan (Ha)
2015**

No	Desa	Teknis	Setengah Teknis	Sederhana PU	Non PU	Tadah Hujan	Jumlah
(1)	(2)	(3)	(4)	(5)	(6)	(7)	(8)
1	Karangsoko	-	-	-	-	120	120
2	Sambirejo	-	-	-	-	95	95
3	Kelutan	-	-	-	-	97	97
4	Tamanan	-	7,45	-	-	44,05	51,5
5	Ngantru	33,15	13,85	-	-	20	67
6	Sumbergedong	115	-	-	-	3	118
7	Surodakan	137	-	-	-	3	140
6	Rejowinangun	-	10	-	-	23	33
9	Parakan	-	-	-	-	124	124
10	Ngares	-	-	-	-	38	38
11	Sumberdadi	-	-	-	-	46	46
12	Sukosari	-	-	-	-	99	99
13	Dawuhan	-	-	-	-	97	97
Jumlah		285	31	0	0	809	1.126

Sumber : Mantri Tani Kec Trenggalek.

**Tabel 5.3 Luas Tanah Kering Menurut Penggunaan (Ha)
2015**

No.	Desa	Diusahakan Untuk Pertanian	Tidak diusahakan Untuk Pertanian	Tanah Hutan Negara / Rakyat	Jumlah
(1)	(2)	(3)	(4)	(5)	(6)
1	Karangsoko	80	67	148	295
2	Sambirejo	17	69	99	185
3	Kelutan	17	56	-	73
4	Tamanan	34	71	27	132
5	Ngantru	67	70	221	358
6	Sumbergedong	3	44	-	47
7	Surodakan	12	109	55	176
6	Rejowinangun	58	28	162	248
9	Parakan	126	81	419	626
10	Ngares	127	44	341	512
11	Sumberdadi	175	46	621	842
12	Sukosari	49	44	241	334
13	Dawuhan	138	63	388	589
Jumlah		903	792	2.722	4.417

Sumber : Mantri Tani Kec Trenggalek.

**Tabel 5.4 Luas Panen Tanaman Bahan Makanan (Ha)
2015**

No	Jenis Tanaman	2011	2012	2013	2014	2015
(1)	(2)	(3)	(4)	(5)	(6)	(7)
1.	Padi Sawah	1986	2.442	2089	2.456	3039
2.	Padi Ladang	140	350	600	650	900
3.	Jagung	835	1.406	175	822	782
4.	Ubi Kayu	750	1.050	638	500	750
5.	Ubi Jalar	12	2	-	-	-
6.	Kacang Tanah	92	65	27	39	40
7.	Kedelai	386	445	344	254	392
8.	Kacang Hijau	5	-	-	-	-
9.	Ganyong	-	-	-	50	-
Jumlah		4.206	5.760	3.873	4.771	5.903

Sumber : Mantri Tani Kec Trenggalek.

**Tabel 5.5 Produksi Tanaman Bahan Makanan Per Ha (Kwintal)
2015**

No	Jenis Tanaman	Bentuk Produksi	Jumlah (Kwintal)				
			2011	2012	2013	2014	2015
(1)	(2)	(3)	(4)	(5)	(6)	(7)	(8)
1.	Padi Sawah	GKP	83,00	74,20	223	223	223
2.	Padi Ladang	GKP	48,88	62,00	63	63	63
3.	Jagung	Ontg Bsh Tnp Kulit	82,31	73,00	62	62	62
4.	Ubi Kayu	Ubi Basah Berkulit	249,34	202,20	202	202	202,3
5.	Ubi Jalar	Ubi Basah Berkulit	9,00	12,00	-	-	-
6.	Kacang Tanah	Glondong Basah	3,00	13,80	14	14	13,8
7.	Kedelai	Polong Basah	13,17	13,53	15	15	15
8	Kacang Hijau	Polong Basah	7,75	-	-	-	-
Jumlah			496,45	450,73	579,10	579,10	579,10

Sumber : Mantri Tani Kec Trenggalek.

**Tabel 5.6 Produksi Sayuran (Kwintal)
2015**

No	Jenis Sayuran	Jumlah (Kwintal)				
		2011	2012	2013	2014	2015
(1)	(2)	(3)	(4)	(5)	(6)	(7)
1.	Bayam	92	102	96	140	283
2.	Bawang Putih	-	-	-	-	-
3.	Bawang Merah	-	-	-	-	-
4.	Cabe Besar	-	-	315	-	-
5.	Cabe Rawit	152	208	163	-	94
6.	Jamur	-	-	1200	-	-
7.	Kangkung	336	344	351	95	1860
8.	Kacang Panjang	320	365	358	-	107
9.	Ketimun	216	281	214	-	-
10.	Mlinjo	183	168	999	-	596
11.	Nangka Muda	-	-	-	-	-
12.	Petai	187	158	174	-	398
13.	Petcai/sawi	218	221	216	-	-
14.	Tomat	45	62	45	-	-
15.	Terong	366	324	-	-	260

Sumber : Mantri Tani Kec Trenggalek.

**Tabel 5.7 Produksi Buah-buahan (Kwintal)
2015**

No	Jenis Buah-Buahan	Jumlah (Kwintal)				
		2011	2012	2013	2014	2015
(1)	(2)	(3)	(4)	(5)	(6)	(7)
1.	Alpukat	113	203	2.540	4.225	8700
2.	Anggur	-	-	-	-	-
3.	Blimbing	240	215	238	326	240
4.	Duku	-	-	-	-	-
5.	Durian	830	746	931	550	100
6.	Jambu Air	20	18	-	-	2
7.	Jambu Biji	48	36	-	-	-
8.	Jeruk Besar	-	-	-	-	-
9.	Mangga	372	356	9.000	10.000	32200
10.	Manggis	-	8	-	-	-
11.	Melon	-	-	-	-	-
12.	Mlinjo	183	168	999	1.616	596
13.	Nanas	-	-	-	-	-
14.	Nangka	19.144	18.464	5.154	-	370
15.	Pepaya	834	745	648	1.220	985
16.	Pisang	21.766	20.876	38.080	64.130	35950
17.	Rambutan	35	42	215	300	-
18.	Salak	18	14	12	36	135
19.	Sawo	15	12	220	220	-
20.	Semangka	-	-	-	-	-
21.	Sirsak	-	2	466	40	-
22.	Sukun	63	62	40	-	648
23.	Jeruk Siam	10	11	-	-	-
24.	Markisa	-	-	-	-	-
25.	Petai	-	-	-	253	398
26.	Jengkol	-	-	-	-	-
Jumlah		43.691	41.978	58.543	82.916	80.324

Sumber : Mantri Tani Kec Trenggalek.

**Tabel 5.8 Produksi Tanaman Biofarmaka
2015**

No	Jenis Tanaman	Jumlah (Tangkei)			
		2012	2013	2014	2015
(1)	(2)	(3)	(4)	(5)	(6)
1.	Jahe		2.500	35	360
2.	Kencur		1.000	25	300
3.	Kunyit		3.000	450	1684
4.	Lempuyang		0	1.100	-
5.	Lengkuas		3.000	245	800
6.	Temu Ireng		0	0	710
7.	Temu Kunci		0	920	-
8.	Temu Lawak		3.000	0	-
9.	Sambiloto		400	0	-
10.	Mahkota Dewa		0	1.198	-
11.	Mengkudu		1.080	0	-
12.	Kapulaga		160	0	-
13.	Temu Kuning		300	0	-
Jumlah		-	14.440	3.973	3.854

Sumber : Mantri Tani Kec Trenggalek.

**Tabel 5.9 Sarana Produksi dan Pengairan
2015**

No	Sarana	Jumlah				
		2011	2012	2013	2014	2015
(1)	(2)	(3)	(4)	(5)	(6)	(7)
1.	Kios KUD	1	1	1	1	1
2.	Kios Non KUD	8	10	11	11	11
3.	Dam	1	4	4	4	4
4.	Cek Dam	2	6	6	6	6
		7	20	22	22	22
5.	Pompa Air	62	104	112	112	112
6.	Diesel Air	-	5	5	5	5

Sumber : Mantri Tani Kec Trenggalek.

**Tabel 5.10 Alat-alat Pertanian Yang Masih Dapat Digunakan
2015**

No	Jenis Alat	Jumlah				
		2011	2012	2013	2014	2015
(1)	(2)	(3)	(4)	(5)	(6)	(7)
1.	Pengolah Tanah	16	18	18	18	18
	- Traktor Roda 2	16	18	18	18	18
	- Traktor Roda 4	-	-	-	-	-
2.	Pemberantas Jasad	457	497	509	509	509
	- Hand Spryer	457	497	509	509	509
	- Emposan	-	-	-	-	-
3.	Pengolah Padi	129	140	145	145	145
	- Perontok Padi	101	111	115	115	115
	- Pengering Padi	-	-	-	-	-
	- Penggiling Padi	28	29	30	30	30

Sumber : Mantri Tani Kec Trenggalek.

**Tabel 5.11 Luas Areal Perkebunan Menurut Jenis Tanaman (Ha)
2015**

No	Jenis Tanaman	Luas (Ha)				
		2011	2012	2013	2014	2015
(1)	(2)	(3)	(4)	(5)	(6)	(7)
01.	Cengkeh	20,75	20,75	25,75	25,75	25,75
02.	Kelapa	393,25	393,25	393,25	393,25	393,25
03.	Kopi	4,50	4,50	4,50	4,50	4,5
04.	Kapuk Randu	4,50	4,50	4,50	4,50	4,5
05.	Vanili	-	-	-	-	-
06.	Kapulogo	-	-	160	160	160
07.	Kencur	-	-	1200	1200	1200
08.	Jahe	-	-	150	150	150
09.	Kunyit	-	-	1600	1600	1600
		-	-	2525	2525	2525
10.	Laos	-	-	600	600	600
Jumlah		423	423	6.663	6.663	6.663

Sumber : Mantri Tani Kec Trenggalek.

**Tabel 5.12 Luas Hutan Menurut Fungsi Hutan Dan Reboisasi (Ha)
2015**

No	Uraian	Luas (Ha)			
		2012	2013	2014	2015
(1)	(2)	(3)	(4)	(5)	(6)
01.	Luas Hutan	2.505,40	2.505,40	2.505,40	2505,4
	- Lindung	211,60	211,60	211,60	211,6
	- produksi	1.849,40	1.849,40	1.849,40	1849,4
	- Wisata	-	-	-	-
	- Lainnya	300,20	300,20	300,20	300,2
02.	Reboisasi	144,20	144,20	144,20	144,2
	Jumlah	5.010,80	5.010,80	5.010,80	5.010,80

Sumber : Mantri Tani Kec Trenggalek.

**Tabel 5.13 Jumlah Produksi Hasil Perhutani
2015**

No.	Komoditi	Wujud Produksi	Satuan	Jumlah
(1)	(2)	(3)	(4)	(5)
01.	Gondrukem	Getah	Kg	175.667
02.	Cengkeh Hasil Hutan	Bunga Kering	Kg	-
03.	Jagung*	Pipilan Basah	Kw	298.500
04.	Padi*	Gabah Kering	Kw	-
05.	Kacang Tanah*	Glondong Basah	Kw	-
06.	Kedelai*	Oncek Kering	Kw	-
07.	Ketela*	Buah Basah	Kw	1.254.400
08.	Nilam*	Daun Kering	Kg	-

Sumber : Perhutani Kec. Trenggalek

Keterangan * = Hasil Tanaman masyarakat di bawah Tegakan.

**Tabel 5.14 Populasi Ternak per Desa
2015**

No	Desa	Ternak Besar			Ternak Kecil	
		Sapi	Kerbau	Kuda	Kambing	Domba
(1)	(2)	(3)	(4)	(5)	(6)	(7)
1	Karangsoko	204	-	-	534	47
2	Sambirejo	255	-	-	190	15
3	Kelutan	90	-	-	160	54
4	Tamanan	118	-	-	380	-
5	Ngantru	41	-	-	360	-
6	Sumbergedong	5	9	-	30	-
7	Surodakan	12	4	-	222	-
6	Rejowinangun	50	-	1	457	53
9	Parakan	250	-	2	1190	149
10	Ngares	246	5	-	1509	45
11	Sumberdadi	183	-	-	1678	51
12	Sukosari	209	-	4	51	94
13	Dawuhan	214	3	1	747	55
Jumlah		1.877	21	8	7.508	563

Sumber : Mantri Ternak Kecamatan Trenggalek

**Tabel 5.15 Populasi Unggas dan Aneka Ternak per Desa
2015**

No	Desa	Ayam Petelur	Ayam Buras	Itik	Enthok	Puyuh
(1)	(2)	(3)	(4)	(5)	(6)	(7)
1	Karangsoke	-	3840	355	130	-
2	Sambirejo	-	3873	1145	151	-
3	Kelutan	-	3137	470	145	-
4	Tamanan	-	3708	-	93	-
5	Ngantru	-	2966	-	107	3
6	Sumbergedong	-	1158	2000	117	-
7	Surodakan	-	2109	-	141	-
6	Rejowinangun	9500	2700	-	55	-
9	Parakan	-	3205	-	74	-
10	Ngares	75	4976	75	135	-
11	Sumberdadi	-	2432	-	159	-
12	Sukosari	-	2410	-	71	-
13	Dawuhan	400	4795	350	293	-
Jumlah		9.975	41.309	4.395	1.671	3

Sumber : Mantri Ternak Kecamatan Trenggalek

Tabel 5.16 Luas Panen, Produktivitas Dan Produksi Per Sub Round Tanaman Padi Kecamatan Trenggalek Tahun 2015

No.	Sub Round	Luas Panen (Ha)	Produktivitas (Ku/Ha)	Produksi (Ton)
(1)	(2)	(3)	(4)	(5)
01.	Januari s/d April	2.227	73,50	16.368
02.	Mei s/d Agustus	1.462	74,60	10.907
03.	September s/d Desember	250	63,00	1.575
	Januari s/d Desember	3.939	70,37	27.717

Tabel 5.17 Luas Panen, Produktivitas Dan Produksi Per Sub Round Tanaman Padi Sawah Kecamatan Trenggalek Tahun 2015

No.	Sub Round	Luas Panen (Ha)	Produktivitas (Ku/Ha)	Produksi (Ton)
(1)	(2)	(3)	(4)	(5)
01.	Januari s/d April	1.639	85,00	13.932
02.	Mei s/d Agustus	1.150	74,60	8.579
03.	September s/d Desember	250	63	1.575
	Januari s/d Desember	3.039	223	67.648

Sumber : Mantri Tani Kec Trenggalek.

Tabel 5.18 Luas Panen, Produktivitas Dan Produksi Per Sub Round Tanaman Padi Ladang Kecamatan Trenggalek Tahun 2015

No.	Sub Round	Luas Panen (Ha)	Produktivitas (Ku/Ha)	Produksi (Ton)
(1)	(2)	(3)	(4)	(5)
01.	Januari s/d April	588	63	3.704
02.	Mei s/d Agustus	312		0
03.	September s/d Desember	0		0
	Januari s/d Desember	900	63	5.670

Tabel 5.19 Luas Panen, Produktivitas Dan Produksi Per Sub Round Tanaman Palawija (Jagung) Kecamatan Trenggalek Tahun 2015

No.	Sub Round	Luas Panen (Ha)	Produktivitas (Ku/Ha)	Produksi (Ton)
(1)	(2)	(3)	(4)	(5)
01.	Januari s/d April	605	79,00	4.780
02.	Mei s/d Agustus	6	78,00	47
03.	September s/d Desember	171	61,00	1.043
	Januari s/d Desember	782	62,00	4.848

Sumber : Mantri Tani Kec Trenggalek.

Tabel 5.20 Luas Panen, Produktivitas Dan Produksi Per Sub Round Tanaman Palawija (Ubi Kayu) Kecamatan Trenggalek Tahun 2015

No.	Sub Round	Luas Panen (Ha)	Produktivitas (Ku/Ha)	Produksi (Ton)
(1)	(2)	(3)	(4)	(5)
01.	Januari s/d April	0		0
02.	Mei s/d Agustus	750		0
03.	September s/d Desember	0	202,30	0
	Januari s/d Desember	750	202,30	15.173

Tabel 5.21 Luas Panen, Produktivitas Dan Produksi Per Sub Round Tanaman Palawija (Kedelai) Kecamatan Trenggalek Tahun 2015

No.	Sub Round	Luas Panen (Ha)	Produktivitas (Ku/Ha)	Produksi (Ton)
(1)	(2)	(3)	(4)	(5)
01.	Januari s/d April	0,00		0
02.	Mei s/d Agustus	2	15,00	3
03.	September s/d Desember	390	15,00	585
	Januari s/d Desember	392	15,00	588

Sumber : Mantri Tani Kec Trenggalek.

Tabel 5.22 Luas Panen, Produktivitas Dan Produksi Per Sub Round Tanaman Palawija (Kacang Tanah) Kecamatan Trenggalek Tahun 2015

No.	Sub Round	Luas Panen (Ha)	Produktivitas (Ku/Ha)	Produksi (Ton)
(1)	(2)	(3)	(4)	(5)
01.	Januari s/d April	20	13,80	28
02.	Mei s/d Agustus	20	13,80	28
03.	September s/d Desember	0	13,40	0
	Januari s/d Desember	40	13,80	55

Tabel 5.23 Luas Panen, Produktivitas Dan Produksi Per Sub Round Tanaman Palawija (Kacang Hijau) Kecamatan Trenggalek Tahun 2015

No.	Sub Round	Luas Panen (Ha)	Produktivitas (Ku/Ha)	Produksi (Ton)
(1)	(2)	(3)	(4)	(5)
01.	Januari s/d April	0,00		0
02.	Mei s/d Agustus	0,00		0
03.	September s/d Desember	0		0
	Januari s/d Desember	0		0

Sumber : Mantri Tani Kec Trenggalek.

<http://trenggalekkab.bps.go.id>

<http://trenggalekkab.bps.go.id>

<http://trenggalekkab.bps.go.id>

<http://trenggalekkab.bps.go.id>

<http://trenggalekkab.bps.go.id>

<http://trenggalekkab.bps.go.id>

<http://trenggalekkab.bps.go.id>

<http://trenggalekkab.bps.go.id>

<http://trenggalekkab.bps.go.id>

**Tabel 5.24 Luas Panen, Produktivitas Dan Produksi Per Sub Round
Tanaman Palawija (Talas) Kecamatan Trenggalek Tahun 2015**

No.	Sub Round	Luas Panen (Ha)	Produktivitas (Ku/Ha)	Produksi (Ton)
(1)	(2)	(3)	(4)	(5)
01.	Januari s/d April	0		0
02.	Mei s/d Agustus	0	95,00	0
03.	September s/d Desember	0	95,00	0
	Januari s/d Desember	0	95,00	0

**Tabel 5.25 Luas Panen, Produktivitas Dan Produksi Per Sub Round
Tanaman Palawija (Ganyong) Kecamatan Trenggalek Tahun 2015**

No.	Sub Round	Luas Panen (Ha)	Produktivitas (Ku/Ha)	Produksi (Ton)
(1)	(2)	(3)	(4)	(5)
01.	Januari s/d April	0,00		0
02.	Mei s/d Agustus	0,00		0
03.	September s/d Desember	0	95,00	0
	Januari s/d Desember	0	95,00	0

Sumber : Mantri Tani Kec Trenggalek.

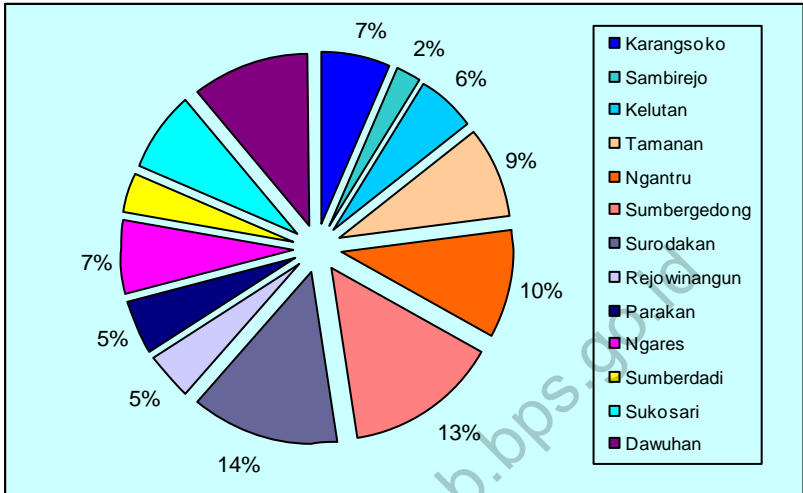
Economy



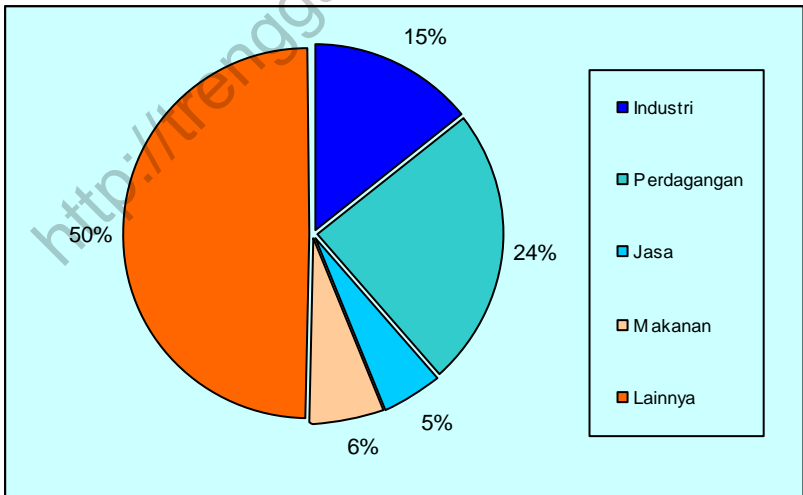
6

Ekonomi
Economy

Grafik 11. Persentase Usaha Perdagangan Hasil SE'06 di Kec. Trenggalek



Grafik 12. Persentase Usaha Menurut Lapangan Usaha Hasil Se'06



**Tabel 6.1 Jumlah Usaha Hasil Sensus Ekonomi 2006 (SE'06)
Menurut Lapangan Usaha di Kecamatan Trenggalek**

Kata- gori	Lapangan Usaha	Usaha L1*	Usaha L2**	Jumlah
(1)	(2)	(3)	(4)	(5)
C	Pertambangan/Penggalian	0	485	485
D	Industri Pengolahan	11	1.554	1.565
E	Listrik, Gas dan Air	0	2	2
F	Konstruksi	0	53	53
G	Perdagangan Besar / Eceran	1.476	2.074	3.550
H	Penyediaan Akomodasi dan Penyediaan Makan Minum	376	572	948
I	Transportasi, Pergudangan dan Komunikasi	819	144	963
J	Perantara Keuangan	0	65	65
K	Real Estate, Usaha Persewaan dan Jasa Perusahaan	0	174	174
M	Jasa Pendidikan	0	117	117
N	Jasa Kesehatan dan Kegiatan Sosial	0	46	46
O	Jasa Kemasyarakatan dan Sosial Budaya	100	632	732
P	Jasa Perorangan yang Melayani Rumah tangga	65	12	77
Jumlah		2.847	5.930	8.777

Sumber : BPS

Ket : * L1 : Lokasi Tidak Tetap

**L2 : Lokasi Tetap

**Tabel 6.2 Jumlah Usaha L1* Hasil Sensus Ekonomi Tahun 2006
Menurut Lapangan Usaha**

No.	Desa	Pertambahan dan Penggalian	Industri Pengolahan	Listrik, Gas, dan Air	Konstruksi
(1)	(2)	(3)	(4)	(5)	(6)
1	Karangsoko	0	3	0	0
2	Sambirejo	0	0	0	0
3	Kelutan	0	0	0	0
4	Tamanan	0	0	0	0
5	Ngantru	0	0	0	0
6	Sumbergedong	0	0	0	0
7	Surodakan	0	0	0	0
6	Rejowinangun	0	0	0	0
9	Parakan	0	1	0	0
10	Ngares	0	3	0	0
11	Sumberdadi	0	1	0	0
12	Sukosari	0	3	0	0
13	Dawuhan	0	1	0	0
Jumlah		0	11	0	0

Sumber : BPS

Ket : * L1 : Lokasi Tidak Tetap

**L2 : Lokasi Tetap

Lanjutan Tabel 6.2

No.	Desa	Perdagang- an Besar dan Eceran	Akomodasi dan Penyediaan Makanan/ Minuman	Transportasi, Pergudangan, Komunikasi
(1)	(2)	(7)	(8)	(9)
1	Karangsoko	83	28	64
2	Sambirejo	22	9	32
3	Kelutan	39	14	69
4	Tamanan	286	24	134
5	Ngantru	52	77	71
6	Sumbergedong	230	64	101
7	Surodakan	296	102	236
6	Rejowinangun	151	15	29
9	Parakan	27	7	20
10	Ngares	138	12	43
11	Sumberdadi	17	3	10
12	Sukosari	135	21	10
13	Dawuhan	82	15	10
Jumlah		1.476	376	819

Sumber : BPS

Ket : * L1 : Lokasi Tidak Tetap

**L2 : Lokasi Tetap

Lanjutan Tabel 6.2

No.	Desa	Perantara Keuangan	Real Estate, Persewaan, Jasa Perusahaan	Jasa Pendidikan
(1)	(2)	(10)	(11)	(12)
1	Karangsoko	0	0	0
2	Sambirejo	0	0	0
3	Kelutan	0	0	0
4	Tamanan	0	0	0
5	Ngantru	0	0	0
6	Sumbergedong	0	0	0
7	Surodakan	0	0	0
6	Rejowinangun	0	0	0
9	Parakan	0	0	0
10	Ngares	0	0	0
11	Sumberdadi	0	0	0
12	Sukosari	0	0	0
13	Dawuhan	0	0	0
Jumlah		0	0	0

Sumber : BPS

Ket : * L1 : Lokasi Tidak Tetap

**L2 : Lokasi Tetap

Lanjutan Tabel 6.2

No.	Desa	Jasa Kesehatan dan Kegiatan Sosial	Jasa Kemasyarakatan, Sosial Budaya	Jasa Perorangan yang Melayani Rumah Tangga
(1)	(2)	(13)	(14)	(15)
1	Karangsoko	0	13	0
2	Sambirejo	0	15	0
3	Kelutan	0	1	0
4	Tamanan	0	7	0
5	Ngantru	0	13	15
6	Sumbergedong	0	15	24
7	Surodakan	0	1	24
6	Rejowinangun	0	1	0
9	Parakan	0	6	2
10	Ngares	0	9	0
11	Sumberdadi	0	12	0
12	Sukosari	0	7	0
13	Dawuhan	0	7	0
Jumlah		0	100	65

Sumber : BPS

Ket : * L1 : Lokasi Tidak Tetap

**L2 : Lokasi Tetap

Tabel 6.3 Jumlah Usaha L2 Hasil Sensus Ekonomi Tahun 2006
Menurut Lapangan Usaha**

No.	Desa	Pertambangan dan Penggalian	Industri Pengolahan	Listrik, Gas, dan Air	Konstruksi
(1)	(2)	(3)	(4)	(5)	(6)
1	Karangsoko	12	93	0	1
2	Sambirejo	0	34	0	0
3	Kelutan	13	82	0	2
4	Tamanan	1	164	1	4
5	Ngantru	6	148	0	10
6	Sumbergedong	0	50	0	23
7	Surodakan	0	121	1	9
6	Rejowinangun	0	100	0	2
9	Parakan	99	167	0	1
10	Ngares	96	196	0	1
11	Sumberdadi	0	257	0	0
12	Sukosari	258	142	0	0
13	Dawuhan	151	684	0	1
Jumlah		485	1.554	2	53

Sumber : BPS

Ket : * L1 : Lokasi Tidak Tetap

**L2 : Lokasi Tetap

Lanjutan Tabel 6.3

No.	Desa	Perdagangan Besar dan Eceran	Akomodasi dan Penyediaan Makanan/Minuman	Transportasi, Pergudangan, Komunikasi
(1)	(2)	(7)	(8)	(9)
1	Karangsoko	190	69	17
2	Sambirejo	56	12	4
3	Kelutan	157	50	10
4	Tamanan	112	44	9
5	Ngantru	275	119	18
6	Sumbergedong	611	95	26
7	Surodakan	286	99	27
6	Rejowinangun	68	24	11
9	Parakan	82	10	9
10	Ngares	87	28	8
11	Sumberdadi	57	3	0
12	Sukosari	93	19	5
13	Dawuhan	69	20	6
Jumlah		2.074	572	144

Sumber : BPS

Ket : * L1 : Lokasi Tidak Tetap

***L2 : Lokasi Tetap

Lanjutan Tabel 6.3

No.	Desa	Perantara Keuangan	Real Estate, Persewaan, Jasa Perusahaan	Jasa Pendidikan
(1)	(2)	(10)	(11)	(12)
1	Karangsoko	3	7	15
2	Sambirejo	3	8	6
3	Kelutan	5	11	7
4	Tamanan	2	13	9
5	Ngantru	26	49	13
6	Sumbergedong	6	31	13
7	Surodakan	8	21	19
6	Rejowinangun	2	10	4
9	Parakan	2	6	14
10	Ngares	6	11	6
11	Sumberdadi	1	2	6
12	Sukosari	1	5	5
13	Dawuhan	1	2	5
Jumlah		65	174	117

Sumber : BPS

Ket : *L1 : Lokasi Tidak Tetap

**L2 : Lokasi Tetap

Lanjutan Tabel 6.3

No.	Desa	Jasa Kesehatan dan Kegiatan Sosial	Jasa Kemasyarakatan, Sosial Budaya	Jasa Perorangan yang Melayani Rumah tangga
(1)	(2)	(13)	(14)	(15)
1	Karangsoko	6	68	0
2	Sambirejo	1	14	0
3	Kelutan	2	81	1
4	Tamanan	5	30	1
5	Ngantru	10	90	1
6	Sumbergedong	9	113	7
7	Surodakan	8	104	2
6	Rejowinangun	1	40	0
9	Parakan	2	36	0
10	Ngares	1	26	0
11	Sumberdadi	0	3	0
12	Sukosari	1	27	0
13	Dawuhan	3	41	0
Jumlah		46	632	12

Sumber : BPS

Ket : * L1 : Lokasi Tidak Tetap

**L2 : Lokasi Tetap

**Tabel 6.4 Anggaran Keuangan Pemerintah Desa 2015
(Ribuan Rupiah)**

No.	Desa	Jenis Anggaran		
		Rutin	Pembangunan	Jumlah
(1)	(2)	(3)	(4)	(5)
1	Karangsoko	364.248.510	31.536.600	395.785.110
2	Sambirejo	364.486.395	44.018.816	408.505.211
3	Kelutan	33.973.500	26.026.500	60.000.000
4	Tamanan	35.574.000	24.426.000	60.000.000
5	Ngantru	38.040.250	21.959.750	60.000.000
6	Sumbergedong	54.560.000	5.440.000	60.000.000
7	Surodakan	40.000.000	20.000.000	60.000.000
6	Rejowinangun	203.368.337	42.561.000	245.929.337
9	Parakan	274.586.362	65.152.100	339.738.462
10	Ngares	141.519.219	43.895.600	185.414.819
11	Sumberdadi	125.554.100	48.942.900	174.497.000
12	Sukosari	226.610.200	46.539.000	273.149.200
13	Dawuhan	186.101.737	60.661.500	246.763.237
Jumlah		2.088.622.610	481.159.766	2.569.782.376

Sumber : Kantor Kecamatan Trenggalek

Tabel 6.5 Penerimaan Dari Pajak Bumi Dan Bangunan 2015

No.	Desa	Wajib Pajak	Wajib Pajak Tinggal Di Desa Lain	Target (Rp)	Realisasi (%)
(1)	(2)	(3)	(4)	(5)	(6)
1	Karangsono	3.489	-	177.908.289	100
2	Sambirejo	2.100	-	54.117.985	100
3	Kelutan	2.154	-	167.185.007	100
4	Tamanan	2.305	-	82.498.261	100
5	Ngantru	2.619	-	209.878.638	100
6	Sumbergedong	2.827	-	209.849.369	100
7	Surodakan	2.712	75 WP	176.477.164	100
6	Rejowinangun	1.417	-	53.661.343	100
9	Parakan	3.272	-	56.604.860	100
10	Ngares	2.518	-	54.754.905	100
11	Sumberdadi	2.185	-	42.685.144	100
12	Sukosari	1.546	-	42.713.782	100
13	Dawuhan	1.980	-	49.109.282	100
Jumlah		31.124	0	1.377.444.029	1.300

Sumber : Kantor Kecamatan Trenggalek

Tabel 6.6 Rata-rata Harga yang Dibayar Petani Tahun 2015

No.	Uraian	Satuan	Nilai (Rp)		
			2012	2013	2014
(1)	(2)	(3)	(4)	(5)	(6)
1.	Upah Mencangkul	5 Jam/Hari / Orang	50.000	75.000,00	75.000,00
2.	Upah Menanam	5 Jam/Hari / Orang	40.000	65.000,00	65.000,00
3.	Bibit Padi (Ceherang)	Kg	6.000	9.000,00	9.000,00
4.	Pupuk Urea	Kg	1.300	1.900,00	1.900,00
5.	Pupuk SP-36	Kg	2.300	2.300,00	2.300,00
6.	Pupuk NPK	Kg	2.300	2.300,00	2.300,00
7.	Pestisida / furadan	Kg	9.500	12.500,00	12.500,00
8.	Sewa traktor tangan	Ha	700.000	800.000,00	850.000,00
9.	Sabit	Buah	25.000	35.000,00	35.000,00
10.	Cangkul	Buah	50.000	55.000,00	55.000,00

Sumber : KSK Kec.Trenggalek

Tabel 6.7 Banyaknya Pasar Tradisional dan Pasar Modern 2015

No.	Desa	Pasar Tradisional	Pasar Modern		
		Pasar Daerah	Pasar Desa	Super Market	Mini Market
(1)	(2)	(3)	(4)	(5)	(6)
1	Karangsoko	-	1	-	1
2	Sambirejo	-	-	-	-
3	Kelutan	-	1	-	1
4	Tamanan	1	-	-	1
5	Ngantru	1	-	-	1
6	Sumbergedong	1	1	-	2
7	Surodakan	3	-	-	1
6	Rejowinangun	-	1	-	1
9	Parakan	-	-	-	-
10	Ngares	-	-	-	1
11	Sumberdadi	-	-	-	-
12	Sukosari	-	-	-	1
13	Dawuhan	-	-	-	1
Jumlah		6	4	0	11

Sumber : KSK Kec.Trenggalek

Tabel 6.8
Banyaknya Toko Kelontong, Minimarket dan Kedai makanan

No.	Desa	Toko Kelontong	Minimarket	Kedai Makanan
(1)	(2)	(3)	(4)	(5)
1	Karangsoko	125	0	40
2	Sambirejo	9	0	6
3	Kelutan	24	1	19
4	Tamanan	186	0	16
5	Ngantru	117	6	23
6	Sumbergedong	325	3	98
7	Surodakan	110	1	50
8	Rejowinangun	31	1	15
9	Parakan	49	0	11
10	Ngares	50	0	10
11	Sumberdadi	15	0	1
12	Sukosari	27	0	6
13	Dawuhan	28	1	11
Jumlah		1096	13	306

Sumber : BPS

Ket : * L1 : Lokasi Tidak Tetap

**L2 : Lokasi Tetap

Tabel 6.9
Banyaknya Hotel, Penginapan dan Restoran Menurut Desa/Kelurahan

No.	Desa	Hotel	Penginapan	Restoran
(1)	(2)	(7)	(8)	(9)
1	Karangsoko	0	0	0
2	Sambirejo	0	0	0
3	Kelutan	0	0	0
4	Tamanan	1	0	0
5	Ngantru	2	0	8
6	Sumbergedong	2	1	1
7	Surodakan	0	0	1
8	Rejowinangun	0	0	0
9	Parakan	0	0	0
10	Ngares	0	0	0
11	Sumberdadi	0	0	0
12	Sukosari	0	0	0
13	Dawuhan	0	0	0
Jumlah		5	1	10

Sumber : BPS

Ket : * L1 : Lokasi Tidak Tetap

**L2 : Lokasi Tetap

Tabel 6.10
Banyaknya Fasilitas Perbankan Menurut Desa/Kelurahan

No.	Desa	Bank Umum	Bank Perkreditan Rakyat
(1)	(2)	(10)	(11)
1	Karangsoko	0	0
2	Sambirejo	0	1
3	Kelutan	0	2
4	Tamanan	0	0
5	Ngantru	4	0
6	Sumbergedong	3	2
7	Surodakan	3	2
8	Rejowinangun	0	0
9	Parakan	0	0
10	Ngares	0	0
11	Sumberdadi	0	0
12	Sukosari	0	0
13	Dawuhan	0	0
Jumlah		10	7

Sumber : BPS

Ket : * L1 : Lokasi Tidak Tetap

**L2 : Lokasi Tetap

DATA

MENCERDASKAN BANGSA



BADAN PUSAT STATISTIK KABUPATEN TRENGGALEK
BPS Statistic of Trenggalek Regency
Jl. Brigjen Soetran Trenggalek Telp.(0355) 791432
Email:bps3503@bps.go.id