



2 **KECAMATAN**
0 **PEUREULAK TIMUR**
2 **DALAM ANGKA**
2 *Peureulak Timur Subdistrict in Figures*



BADAN PUSAT STATISTIK KAB. ACEH TIMUR
BPS - STATISTICS OF ACEH TIMUR REGENCY

KECAMATAN PEUREULAK TIMUR DALAM ANGKA 2022

Nomor Katalog : 1102001.1105.111
Ukuran Buku : 21cm x 14,81 cm
Jumlah Halaman : ix + 90 halaman

Naskah:
Penyusun Publikasi Statistik Kecamatan PeureulakTimur

Desain dan Gambar Kulit :
Seksi Integrasi Pengolahan dan Diseminasi Statistik

Diterbitkan oleh:
Badan Pusat Statistik Kabupaten Aceh Timur

<https://acehtimurkab.bps.go.id>

KATA PENGANTAR



Dengan penuh rasa syukur kehadiran Allah SWT, berkat rahmat dan ridho Nya akhirnya buku **“Kecamatan Peureulak Timur Dalam Angka Tahun 2022”** dapat diterbitkan. Publikasi ini merupakan hasil kompilasi data-data yang dikumpulkan oleh Koordinator Kecamatan Statistik, yang berisi beragam data mengenai kondisi Kecamatan Peureulak Timur Kabupaten Aceh Timur dilihat dari tingkat desa.

Dengan terbitnya Publikasi Kecamatan Peureulak Timur Dalam Angka Tahun 2021 ini kiranya dapat memberikan Informasi bagi Konsumen Data terutama untuk Perencanaan Pembangunan dan Kebutuhan Data Lainnya.

Kepada Koordinator Statistik Kecamatan Peureulak Timur, seluruh staf Badan Pusat Statistik Kabupaten Aceh Timur dan semua pihak yang telah membantu terbitnya publikasi ini kami menyampaikan penghargaan dan ucapan terima kasih yang sebesar-besarnya.

Walaupun publikasi ini telah disiapkan sebaik-baiknya, barangkali masih ada kekurangan dan kesalahan yang terjadi, oleh karena itu kami mohon maaf yang sebesar-besarnya. Kami sangat mengharapkan tanggapan, kritik dan saran yang bersifat membangun dari para pembaca untuk penyempurnaan publikasi ini di masa mendatang. Semoga publikasi ini bermanfaat bagi pengguna data, terimakasih.

Idi, September 2022 M

Kepala Badan Pusat Statistik
Kabupaten Aceh Timur

Busnir, S.Si

Nip. 196504041986031026

KATA SAMBUTAN



Puji syukur kita panjatkan kehadiran Allah SWT atas terbitnya **Kecamatan Peureulak Timur Dalam Angka Tahun 2022**. Publikasi ini merupakan publikasi rutin yang diterbitkan BPS Kabupaten Aceh Timur dan Koordinator Statistik Kecamatan Peureulak Timur.

Dengan terbitnya publikasi ini kiranya dapat membantu pemerintah Kabupaten Aceh Timur serta konsumen data lainnya untuk menyusun suatu perencanaan. Publikasi ini juga dapat memberikan gambaran sejauh mana program pembangunan telah memberikan hasil guna bagi kepentingan masyarakat yang berdomisili di pedesaan.

Kami atas nama Pemerintah Daerah Kecamatan Peureulak Timur menyambut baik atas terbitnya Publikasi Kecamatan Peureulak Timur Dalam Angka 2022. Kepada Koordinator Statistik Kecamatan Peureulak Timur yang telah berusaha sedemikian rupa sehingga publikasi ini dapat terbit, kami sampaikan penghargaan, dengan harapan agar penerbitan publikasi ini di masa yang mendatang dapat menampilkan data lebih beragam sehingga Kecamatan Peureulak Timur Dalam Angka dapat terbaca seindah aslinya, lengkap dan utuh serta bermanfaat. Terima kasih.

Alue Tho, September 2022 M

Camat Peureulak Timur

TEUKU TAHARUDDIN, SP
NIP. 196704171995031002

KATA PENGANTAR



Kecamatan Peureulak Timur Dalam Angka Tahun 2022 ini merupakan publikasi rutin yang diterbitkan. Data yang disajikan adalah data primer yang berasal dari instansi-instansi yang berada dalam wilayah kerja Peureulak Timur.

Kami sangat mengharapkan saran dan kritik yang sifatnya konstruktif dari pengguna data untuk perbaikan di masa mendatang. Karena kami yakin bahwa data yang disajikan masih mempunyai kelemahan, baik dalam penyediaan data yang lengkap maupun dalam tata olah penyusunan dan tampilan tabel.

Dengan terbitnya publikasi ini kiranya dapat member kemudahan dalam rangka penentuan proses perencanaan pembangunan di Kecamatan Peureulak Timur. Diharapkan pula data ini dapat berguna bagi semua pengguna data baik pemerintah maupun lembaga, serta konsumen data lainnya.

Kepada semua pihak yang telah membantu hingga terbitnya publikasi ini kami ucapkan terima kasih. Semoga publikasi ini bermanfaat untuk kita semua. Terima kasih.

Alue Tho, September 2022 M

Koordinator Statistik Kecamatan
Peureulak Timur

Novizal
NIP. 197406092007101001

DAFTAR ISI

	PETA KECAMATAN	ii
	KATA PENGANTAR KEPALA BPS KABUPATEN ACEH TIMUR	iii
	KATA SAMBUTAN CAMAT PEUREULAK TIMUR	iv
	KATA PENGANTAR KOORDINATOR STATISTIK KECAMATAN	v
	DAFTAR ISI	vi - ix
Bab I	Letak Geografis	3 – 9
	Letak Geografis	3
Tabel I.1	Batas Wilayah Per Desa Kecamatan Peureulak Timur Tahun 2021	5
Tabel I.2	Perkiraan Luas Wilayah Menurut Jenis Penggunaan Tanah Dirinci Per Desa Kecamatan Peureulak Timur Tahun 2021	6 – 7
Tabel I.3	Geografis Desa/Kelurahan dan Tinggi Di Atas Permukaan Laut Per Desa Kecamatan Peureulak Timur Tahun 2021	8
Tabel I.4	Luas Desa, Topografi Wilayah dan Keberadaan Hutan Per Desa Dalam Kecamatan Peureulak Timur Tahun 2021	9
Bab II	Pemerintahan	13–18
abel II.1	Jumlah Dusun dan Keterangan Umum Desa Menurut Status Dirinci Per Desa Dalam Kecamatan Peureulak Timur Tahun 2021	13
Tabel II.2	Nama dan Status Aparat Desa Serta Jumlah Pamong Dirinci Per Desa Kecamatan Peureulak Timur Tahun 2021	14
Tabel II.3	Nama Dusun dan Kepala Dusun dan Jenis SK Dusun Per Desa Kecamatan Peureulak Timur Tahun 2021	15 - 16
Tabel II.4	Jarak Desa ke Ibukota Kabupaten, Ibukota Propinsi dan Kantor Muspika Dalam Kecamatan Peureulak Timur Tahun 2021	17
Tabel II.5	Fasilitas yang Dimiliki Oleh Pemerintahan Desa Dalam Kecamatan Peureulak Timur Tahun 2021	18


Bab III	Penduduk Dan TenagaKerja	21–30
Tabel III.1	Perkiraan Luas Wilayah, Jumlah Kepala Keluarga dan Jumlah Rumah Tangga Dirinci Per Desa Dalam Kecamatan Peureulak Timur Tahun 2021	21
Tabel III.2	Perkiraan Luas Wilayah, Jumlah Kependudukan dan Kepadatan Penduduk Dirinci Per Desa Dalam Kecamatan Peureulak Timur Tahun 2021	22
Tabel III.3	Perkiraan Jumlah Rumah Tangga, Penduduk, dan Rata-rata Penduduk Dirinci Per Desa Dalam Kecamatan Peureulak Timur Tahun 2021	23
Tabel III.4	Perkiraan Jumlah Penduduk Menurut Jenis Kelamin dan Sex Ratio Dirinci Per Desa Kecamatan Peureulak Timur Tahun 2021	24
Tabel III.5	Perkiraan Jumlah Penduduk Menurut Jenis Kewarganegaraan dan Jenis Kelamin Dirinci Per Desa Dalam Kecamatan Peureulak Timur Tahun 2021	25
Tabel III.6	Perkembangan Penduduk Dirinci Menurut Desa Dalam Kecamatan Peureulak Timur Tahun 2017–2021	26
Tabel III.7	Banyaknya Kelahiran dan Kematian Seluruhnya Dirinci Menurut Jenis Kelamin Dirinci Per Desa Dalam Kecamatan Peureulak Timur Tahun 2021	27
Tabel III.8	Perkiraan Jumlah Penduduk Masuk dan Keluar Di Rinci Per Desa Dalam Kecamatan Peureulak Timur Tahun 2021	28
Tabel III.9	Perkiraan Jumlah Penduduk Menurut Kelompok Umur dalam Kecamatan Peureulak TimurTahun 2021	29
Bab IV	S O S I A L	33–72
Tabel IV.1	Jumlah Sarana Kesehatan Di Masing-masing Desa Dalam Kecamatan Peureulak Timur Tahun 2021	33- 35
Tabel IV.2	Kemudahan mencapai Sarana Kesehatan terdekat Di Masing-masing Desa Dalam Kecamatan Peureulak Timur Tahun 2021	36-37
Tabel IV.3	Jumlah Tenaga Kesehatan Di Masing-masing Desa Dalam Kecamatan Peureulak Timur Tahun 2021	38
Tabel IV.4	Banyaknya Warga Penderita Gizi Buruk Di Masing-masing Desa Dalam Kecamatan Peureulak Timur Tahun 2021	39
Tabel IV.5	Banyaknya Kejadian Bencana Alam Di Masing-masing Desa Dalam Kecamatan Peureulak Timur Tahun 2021	40- 42
Tabel IV.6	Banyaknya Korban Jiwa Akibat Bencana Alam Di Masing-masing Desa Dalam Kecamatan Peureulak Timur Tahun 2021	43-45
Tabel IV.7	Keberadaan Fasilitas / Upaya Antisipasi / Mitigasi Bencana Alam Di Masing-masing Desa Dalam Kecamatan Peureulak Timur Tahun 2021	46-47

Tabel IV.8	Jumlah Pemeluk Agama Dirinci Menurut Agama, Dimasing – masing Desa Dalam Kecamatan Peureulak Timur Tahun 2021	48
Tabel IV.9	Jumlah Tempat Ibadah Dirinci Menurut Jenis Dimasing-masing Desa Dalam Kecamatan Peureulak Timur Tahun 2021	49
Tabel IV.10	Ketersediaan Fasilitas / Lapangan Olah Raga Dirinci Menurut Jenis Olah Raga Dimasing-masing Desa Dalam Kecamatan Peureulak Timur Tahun 2021	50-51
Tabel IV.11	Persentase Perkiraan Bangunan Tempat Tinggal dirinci Menurut Jenis Dinding Dalam Kecamatan Peureulak Timur Tahun 2021	52
Tabel IV.12	Fasilitas Penerangan Jalan dan Status Penerangan Jalan Di Masing-masing Desa Dalam Kecamatan Peureulak Timur Tahun 2021	53
Tabel IV.13	Persentase Perkiraan Rumah Tangga dirinci Menurut Penggunaan Alat Penerangan Di Masing-masing Desa Dalam Kecamatan Peureulak Timur Tahun 2021	54
Tabel IV.14	Persentase Perkiraan Rumah Tangga Dirinci Menurut Jenis Bahan Bakar Yang Digunakan Di Masing-masing Desa Dalam Kecamatan Peureulak Timur Tahun 2021	55
Tabel IV.15	Persentase Perkiraan Rumah Tangga Dirinci Menurut Sumber Air Minum Dimasing-masing Desa Dalam Kecamatan Peureulak Timur Tahun 2021	56
Tabel IV.16	Keberadaan Sungai dan Mayoritas Jamban Keluarga Per Desa Dalam Kecamatan Peureulak Timur Tahun 2021	57
Tabel IV.17	Banyaknya Sekolah, Guru, dan Murid Taman Kanak-Kanak Negeri dan Swasta Di Masing-masing Desa Dalam Kecamatan Peureulak Timur Tahun 2021	58
Tabel IV.18	Banyaknya Sekolah, Guru, dan Murid Sekolah Dasar Negeri dan Swasta Di Masing-masing Desa Dalam Kecamatan Peureulak Timur Tahun 2021	59
Tabel IV.19	Banyaknya Sekolah, Guru, dan Murid Sekolah Menengah Pertama Negeri dan Swasta Di Masing-masing Desa Dalam Kecamatan Peureulak Timur Tahun 2021	60
Tabel IV.20	Banyaknya Sekolah, Guru, dan Murid SMA Negeri dan Swasta Di Masing-masing Desa Dalam Kecamatan Peureulak Timur Tahun 2021	61
Tabel IV.21	Banyaknya Sekolah, Guru, dan Murid SMK Negeri dan Swasta Di Masing-masing Desa Dalam Kecamatan Peureulak Timur Tahun 2021	62
Tabel IV.22	Banyaknya Sekolah, Guru, dan Murid Madrasah Ibtidaiyah Negeri dan Swasta Di Masing-masing Desa Dalam Kecamatan Peureulak Timur Tahun 2021	63
Tabel IV.23	Banyaknya Sekolah, Guru, dan Murid Madrasah Tsanawiyah Negeri dan Swasta Di Masing-masing Desa Dalam Kecamatan Peureulak Timur Tahun 2021	64
Tabel IV.24	Banyaknya Sekolah, Guru, dan Murid Madrasah Aliyah Negeri dan Swasta Di Masing-masing Desa Dalam Kecamatan Peureulak Timur Tahun 2021	65

Tabel IV.25	Banyaknya Akademi / Perguruan Tinggi Dimasing-masing Desa Dalam Kecamatan Peureulak Timur Tahun 2021	66
Tabel IV.26	Jumlah Sarana Pendidikan Keagamaan Non Formal dan Pendidikan Dini Dalam Kecamatan Peureulak Timur Tahun 2021	67– 68
Tabel IV.27	Keberadaan Infrastruktur Jalan dan Jembatan Dalam Kecamatan Peureulak Timur Tahun 2021	69
Tabel IV.28	Keberadaan Tempat Bersejarah dan Wisata Dalam Kecamatan Peureulak Timur Tahun 2021	70
Tabel IV.29	Jumlah Rumah Tangga Yatim, Piatu, Yatim Piatu, Janda, Duda Di Rinci Per Desa Dalam Kecamatan Peureulak Timur Tahun 2021	71
Tabel IV.30	Jumlah Penyandang Cacat Menurut Jenisnya Di Rinci Per Desa Dalam Kecamatan Peureulak Timur Tahun 2021	72
Bab V	Pertanian dan Industri	75-80
Tabel V.1	Luas tanah Sawah Menurut Jenis Pengairan Di Masing-masing Desa Dalam Kecamatan Peureulak Timur Tahun 2021	75
Tabel V.2	Jenis Komoditas Pertanian Unggulan Di Rinci Per Desa Dalam Kecamatan Peureulak Timur Tahun 2021	76- 78
Tabel V.3	Jumlah Industri Kilang Padi, Kopi, Industri Batu Bata, dan Industri Kayu (Meubel) Dirinci Per Desa Dalam Kecamatan Peureulak Timur Tahun 2021	79
Tabel V.4	Jumlah Industri Rumah Tangga Di Rinci Per Desa Dalam Kecamatan Peureulak Timur Tahun 2021	80
Bab VI	Lain-lain	83 – 90
Tabel VI.1	Banyaknya Sarana dan Prasarana Ekonomi Dirinci Per Desa Dalam Kecamatan Peureulak Timur Tahun 2021	83-85
Tabel VI.2	Banyaknya Sarana Lembaga Keuangan yang Beroperasi Dirinci Per Desa Dalam Kecamatan Peureulak Timur Tahun 2021	86
Tabel VI.3	Banyaknya Koperasi yang Masih Aktif Dirinci Per Desa Dalam Kecamatan Peureulak Timur Tahun 2021	87
Tabel VI.4	Jumlah Menara dan Operator Layanan Komunikasi Telepon Dirinci Per Desa Dalam Kecamatan Peureulak Timur Tahun 2021	88

Tabel VI.5	Kondisi Jalan Darat Antar Desa	89
Tabel VI.6	Dirinci Per Desa Dalam Kecamatan Peureulak Timur Tahun 2021 Keberadaan Kantor POS dan Perusahaan Agen Ekspedisi Swasta Dirinci Per Desa Dalam Kecamatan Peureulak Timur Tahun 2021	90

<https://acehtimurkab.bps.go.id>



<https://facebook.com/murkab.bps.go.id>

BAB

1

LETAK GEOGRAFIS

Nama Kecamatan	:	Peureulak Timur
Nama Ibukota	:	Alue Tho
Letak Geografis	:	04°42'17,57" - 04°45'35,14" Lintang Utara 97°49'35,13" - 97°58'26,48" Bujur Timur
Luas Wilayah	:	182,7 Km ²
Suhu Rata-Rata	:	Berkisar antara 26° - 30° C
Ketinggian (mdpl)	:	kurang dari 50 M diatas permukaan laut
Jumlah Kemukiman	:	3 Kemukiman 1. Kemukiman Alue Lhok 2. Kemukiman Alue Nireh 3. Kemukiman T. Chik Langkapang
Banyaknya Desa	:	20 Desa
Batas-Batas Wilayah :		
	Sebelah Utara	: Kecamatan Peureulak
	Sebelah Timur	: Selat Malaka
	Sebelah Selatan	: Kecamatan Sungai Raya
	Sebelah Barat	: Kecamatan Peureulak
Nama dan Status Camat	:	Teuku Taharuddin, SP
Nama dan Status Sekcam	:	Dra. Evi Juliana
Keberadaan Kantor Camat	:	Desa Alue Tho
Jumlah Pegawai Kantor Camat	:	27

Halaman ini sengaja dikosongkan

<https://acehtimurkab.bps.go.id>

Tabel I.1
Batas Wilayah
Per Desa Dalam Kecamatan Peureulak Timur Tahun 2021

Desa	Wilayah			
	Utara	Timur	Selatan	Barat
(1)	(2)	(3)	(4)	(5)
1. Buket Meuriam	Snb. Lapang	Alue Bugeng	Alue Gureb	Snb. Lapang
2. Seuneubok Punti	Alue Bugeng	Sungai Raya	Selat Malaka	Alue Gureb
3. Alue Bugeng	Rawang/Teungoh	Selat Malaka	Snb.Punti	Alue Gureb
4. Seuneubok Tengoh	A.Bu.A.Lhok	Snb.Teupin	Alue Bugeng	Snb.Lapang
5. Seuneubok Teupin	A.Bu.A.Nireh	Selat Malaka	Alue Bugeng	Snb.Teungoh
6. Alue Bu Alue Lhok	A.Bu.A.Nireh	Snb.Teupin	Snb.Teungoh	Snb.Lapang
7. Alue Gureb	B.Meuriam	Alue Bugeng	Sungai Raya	Snb.Lapang
8. Alue Bu Alue Nireh	Alue Tho	Snb.Teupin	Snb. Rawang	Snb.Lapang
9. Seuneubok Paya	G.Meurak	Snb.Rawang	Alue Tho	Snb.Jalan
10. Seuneubok Rawang	Selat Malaka	A.Bu.A.Nireh	Alue Tho	Snb.Paya
11. Alue Tho	Snb.Jalan	Snb.Rawang	A.Bu.A.Nireh	Snb.Lapang
12. Seuneubok Lapang	Smt.Keude	A.Bu.A.Nireh	Buket Meuriam	T.Pateng
13. Seuneubok Jalan	Smt.Keude	Snb.Paya	Alue Tho	Snb.Lapang
14. Geulanggang Meurak	Peureulak	Snb.Dalam	Snb.Paya	Smt.Keude
15. Seumatang Keude	Kruet Lintang	G.Meurak	Snb.Jalan	Babah Krueng
16. Babah Krueng	Jeungki	Snb.Lapang	T.Pateng	Peureulak
17. Kruet Lintang	Peureulak	Peureulak	Smt.Keude	Jeungki
18. Jeungki	Peureulak	Kruet Lintang	T.Pateng	Peureulak
19. Seuneubok Dalam	Peureulak	Snb.Rawang	Snb.paya	G.Meurak
20. Tualang Pateng	Peureulak	Babah Krueng	Snb.Lapang	Peureulak

Sumber : Kepala Desa Se- Kecamatan Peureulak Timur

Tabel I.2
Perkiraan Luas Wilayah Menurut Jenis Penggunaan Tanah Dirinci
Per Desa Dalam Kecamatan Peureulak Timur Tahun 2021

Desa	Jenis Penggunaan Tanah (Ha)			
	Tanah Sawah	Tanah Ladang	Kolam/Tambak	Perkebunan
(1)	(2)	(3)	(4)	(5)
1. Buket Meuriam	20	60	-	860
2. Seuneubok Punti	55	30	117	102
3. Alue Bugeng	50	63	290	555
4. Seuneubok Tengoh	29	33	-	738
5. Seuneubok Teupin	45	2	400	183
6. Alue Bu Alue Lhok	2	5	-	410
7. Alue Gureb	74	197	-	559
8. Alue Bu Alue Nireh	50	3	26	413
9. Seuneubok Paya	45	3	25	324
10. Seuneubok Rawang	45	25	878	55
11. Alue Tho	23	17	-	365
12. Seuneubok Lapang	30	55	56	2.400
13. Seuneubok Jalan	35	34	-	440
14. Geulanggang Meurak	20	19	68	300
15. Seumatang Keude	8	25	61	275
16. Babah Krueng	77	115	168	1.279
17. Kruet Lintang	60	30	71	608
18. Jeungki	235	262	44	819
19. Seuneubok Dalam	5	18	127	300
20. Tualang Pateng	-	7	-	1.134
2021	908	1.003	2.331	12.119
2020	908	1.003	2.331	12.119
2019	912	1.003	2.331	12.119

Sumber : Mantri Tani dan Kepala Desa Se- Kecamatan Peureulak Timur

Lanjutan tabel 1.1

Desa	Jenis Penggunaan Tanah (Ha)		
	Bangunan/ Pekarangan	Lainnya	Jumlah
(1)	(6)	(7)	(8)
1. Buket Meuriam	3	7	950
2. Seuneubok Punti	8	11	323
3. Alue Bugeng	18	74	1.050
4. Seuneubok Tengoh	14	86	900
5. Seuneubok Teupin	11	159	800
6. Alue Bu Alue Lhok	3	80	500
7. Alue Gureb	8	62	900
8. Alue Bu Alue Nireh	8	52	552
9. Seuneubok Paya	5	21	423
10. Seuneubok Rawang	12	68	1.083
11. Alue Tho	6	56	467
12. Seuneubok Lapang	25	334	2.900
13. Seuneubok Jalan	6	35	550
14. Geulanggang Meurak	7	36	450
15. Seumatang Keude	14	87	470
16. Babah Krueng	12	199	1.850
17. Kruet Lintang	9	76	854
18. Jeungki	18	135	1.513
19. Seuneubok Dalam	7	43	500
20. Tualang Pateng	10	80	1.235
2021	204	1.701	18.270
2020	204	1.701	18.270
2019	204	1.701	18.270

Sumber : Mantri Tani dan Kepala Desa Se- Kecamatan Peureulak Timur

Tabel I.3
Geografis Desa/Kelurahan dan Tinggi di Atas Permukaan Laut
Per Desa Dalam Kecamatan Peureulak Timur Tahun 2021

Desa	Geografis		Letak di atas Permukaan Laut		
	Pantai	Bukan Pantai	< 50 M	50M s/d 100M	> 100 M
(1)	(2)	(3)	(4)	(5)	(6)
1. Buket Meuriam	-	1	1	-	-
2. Seuneubok Pundi	-	1	1	-	-
3. Alue Bugeng	-	1	1	-	-
4. Seuneubok Tengoh	-	1	1	-	-
5. Seuneubok Teupin	-	1	1	-	-
6. Alue Bu Alue Lhok	-	1	1	-	-
7. Alue Gureb	-	1	1	-	-
8. Alue Bu Alue Nireh	-	1	1	-	-
9. Seuneubok Paya	-	1	1	-	-
10. Seuneubok Rawang	-	1	1	-	-
11. Alue Tho	-	1	1	-	-
12. Seuneubok Lapang	-	1	1	-	-
13. Seuneubok Jalan	-	1	1	-	-
14. Geulanggang Meurak	-	1	1	-	-
15. Seumatang Keude	-	1	1	-	-
16. Babah Krueng	-	1	1	-	-
17. Kruet Lintang	-	1	1	-	-
18. Jeungki	-	1	1	-	-
19. Seuneubok Dalam	-	1	1	-	-
2016 Tualang Pateng	-	1	1	-	-
Jumlah	-	20	20	-	-

Sumber : Kepala Desa Se-Kecamatan Peureulak Timur



Keterangan : 1 = ya, '-' = tidak

Tabel I.4
Luas Desa, Topografi Wilayah dan Keberadaan Hutan
Per Desa Dalam Kecamatan Peureulak Timur Tahun 2021

D e s a		Luas Desa (KM2)	Topografi Wilayah Desa	Keberadaan Hutan
(1)		(2)	(3)	(4)
1.	Buket Meuriam	9.50	1	-
2.	Seuneubok Punti	3.23	3	-
3.	Alue Bugeng	10.50	3	-
4.	Seuneubok Tengoh	9.00	3	-
5.	Seuneubok Teupin	8.00	3	-
6.	Alue Bu Alue Lhok	5.00	3	-
7.	Alue Gureb	9.00	3	-
8.	Alue Bu Alue Nireh	5.52	3	-
9.	Seuneubok Paya	4.23	3	-
10.	Seuneubok Rawang	10.83	3	-
11.	Alue Tho	4.67	3	-
12.	Seuneubok Lapang	29.00	1	-
13.	Seuneubok Jalan	5.50	3	-
14.	Geulanggang Meurak	4.50	3	-
15.	Seumatang Keude	4.70	3	-
16.	Babah Krueng	18.50	1	-
17.	Kruet Lintang	8.54	3	-
18.	Jeungki	15.13	3	-
19.	Seuneubok Dalam	5.00	3	-
2016	Tualang Pateng	12.35	1	-
Jumlah		182.70		-

Sumber : Kepala Desa Se- Kecamatan Peureulak Timur

Keterangan : Kolom (3) : 1 = Lereng/ Puncak 2 = Lembah 3 = Dataran Kolom (4) : 1 = Ya '-' = tidak



BAB

2

Tabel II.1.
Jumlah Dusun dan Keterangan Umum Desa Menurut Status Dirinci
Per Desa Dalam Kecamatan Peureulak Timur Tahun 2021

D e s a	Jumlah Dusun	Status Hukum Desa/Kelurahan		
		SK Mendagri	SK Gubernur	SK Lainnya
(1)	(2)	(3)	(4)	(5)
1. Buket Meuriam	3	1	-	-
2. Seuneubok Punti	3	1	-	-
3. Alue Bugeng	3	1	-	-
4. Seuneubok Tengoh	3	1	-	-
5. Seuneubok Teupin	3	1	-	-
6. Alue Bu Alue Lhok	2	1	-	-
7. Alue Gureb	2	1	-	-
8. Alue Bu Alue Nireh	2	1	-	-
9. Seuneubok Paya	2	1	-	-
10. Seuneubok Rawang	2	1	-	-
11. Alue Tho	2	1	-	-
12. Seuneubok Lapang	5	1	-	-
13. Seuneubok Jalan	2	1	-	-
14. Geulanggang Meurak	2	1	-	-
15. Seumatang Keude	3	1	-	-
16. Babah Krueng	5	1	-	-
17. Kruet Lintang	2	1	-	-
18. Jeungki	3	1	-	-
19. Seuneubok Dalam	2	1	-	-
20. Tualang Pateng	3	-	-	1
Jumlah	54	19	-	1

Sumber : Kepala Desa Se-Kecamatan Peureulak Timur

Keterangan :

Kolom (3) : 1 = Desa, 2 = Kelurahan

Kolom (4-6) : 1 = Ya, - = Tidak

Tabel II.2.

**Nama dan Status Aparat Desa Serta Jumlah Pamong Dirinci Per Desa
Per Desa Dalam Kecamatan Peureulak Timur Tahun 2021**

D e s a	Nama Kades	Status Kades	Nama Sekdes	Status Sekdes	Jumlah Pamong
(1)	(2)	(3)	(4)	(5)	(6)
1. Buket Meuriam	Zulfadli	1	Hasan Basri	1	13
2. Seuneubok Punti	Amiruddin	1	Muhammad	1	15
3. Alue Bugeng	Muzakir	1	Azhari	1	17
4. Seuneubok Tengoh	Fauzi	1	T.Anwar	1	21
5. Seuneubok Teupin	Abdullah	1	Abd.Rani	1	19
6. Alue Bu Alue Lhok	M Yunus	1	Ishaq	1	13
7. Alue Gureb	Zulkhairi	1	Idris M Zein	1	13
8. Alue Bu Alue Nireh	M.Daud	1	Darwin, St	1	14
9. Seuneubok Paya	Dirman Siddin	1	Safrizal	1	13
10. Seuneubok Rawang	Razali Amin	1	M Riza	1	18
11. Alue Tho	Muhammad	1	Rusli	1	15
12. Seuneubok Lapang	Mahdi	1	Fakhrurrazi	1	22
13. Seuneubok Jalan	Maryam	2	Maryam	1	15
14. Geulanggang Meurak	Darmawi, AW	1	Samsul Bahri	1	17
15. Seumatang Keude	Muslim	1	Khairul Umami	1	17
16. Babah Krueng	Riswadi	1	1	1	18
17. Kruet Lintang	Idris Juned	1	Abrar	1	18
18. Jeungki	Muhibut Tibri	1	Mursyidin Ilyas	1	20
19. Seuneubok Dalam	Musliadi	1	sufyan	1	16
20. Tualang Pateng	Zainal Abidin	1	Idris	1	20
Jumlah					334

Sumber : Kepala Desa Se-Kecamatan Peureulak Timur

Keterangan : Kolom (3) dan (5) : 1 = Definitif, 2 = Pelaksana Jabatan

Tabel II.3
 Nama Dusun dan Kepala Dusun dan Jenis SK Dusun Dirinci Per Desa
 Per Desa Dalam Kecamatan Peureulak Timur Tahun 2021

D e s a	Nama Dusun	Nama Kepala Dusun	Jenis SK
(1)	(2)	(3)	(4)
1. Buket Meuriam	Dusun Satu	Zulkarnaini	3
	Dusun Dua	Rahmat Hidayat	3
	Dusun Tiga	Junaidi	3
2. Seuneubok Puntii	Dusun Suka Jadi	Ilyas Budiman	3
	Dusun Damai	Ridwan	3
	Dusun Paya Rabo	Zulkarnaini	3
3. Alue Bugeng	Dusun Peutua	Ridwan	3
	Dusun Jeumpa	M. Jabbar	3
	Dusun Buket Teungku	Bukhari	3
4. Seuneubok Tengoh	Dusun Makmur	Muhammad	3
	Dusun Antara	Darkasyi	3
	Dusun Buket Mesjid	Muhammad	3
5. Seuneubok Teupin	Dusun Sejahtera	Abu Bakar	3
	Dusun Makmur	Agus Andri	3
	Dusun Mtg.Dama	Barni	3
6. Alue Bu Alue Lhok	Dusun Meunasah	Maimun	1
	Dusun Paya Kalbi	Jamaluddin	3
7. Alue Gureb	Dusun I	Zulfikar	3
	Dusun II	M. Isa	3
8. Alue Bu Alue Nireh	Dusun Mon Jiem -Jiem	Mursalin	3
	Dusun Blang Kulah	Muhammad Akbar	3
9. Seuneubok Paya	Dusun Samudra Jaya	M Yusuf	3
	Dusun Beringin Jaya	M Ali	3
10. Seuneubok Rawang	Dusun Meunasah	Jabaruddin	3
	Dusun Alue Ie Ceuko	Muhammad Khaidi	3

Sumber : Kepala Desa Se-Kecamatan Peureulak Timur

Keterangan : Kolom (4) : 0 : Tidak Ada SK 1 = SK Kecamatan 2 = SK Bupati 3= SK Kepala Desa

Lanjutan BAB II.3

D e s a	Nama Dusun	Nama Kepala Dusun	Jenis SK
(1)	(2)	(3)	(4)
11 Alue Tho	Dusun Setia	Ibrahim	3
	Dusun Bahagia	Muhammad	3
12. Seuneubok Lapang	Dusun Kembang Jaya	Sudirman	3
	Dusun Harapan Maju	Junaidi	3
	Dusun Cinta Damai	Abdullah Usman	3
	Dusun Ingin Jaya	Taufik Hidayat	3
	Dusun Suka Makmur	Ridwan	3
13. Seuneubok Jalan	Dusun Panglima	Muhammad	3
	Dusun Bintara	Muhammad Iqbal	3
14. Geulanggang Meurak	Dusun Suka Mulia	Mukhtadin	3
	Dusun Jeumpa Puteh	Azhar	3
15. Seumatang Keude	Dusun Tgk.Nyak Uma	Ilham	3
	Dusun Buket Imum	Jamaluddin	3
	Dusun Alue Beureughang	M.Nasir Husen	3
16. Babah Krueng	Dusun Asli	Putra Zuhrina	3
	Dusun Sejati	Safwadi	3
	Dusun Teladan	Junaidi	1
	Dusun Buket Aceh	Munindar	3
	Dusun Buket Jrat	Indra Yani	3
17. Kruet Lintang	Dusun Gampong	Tgk.Muhajir	3
	Dusun Snb.Teungoh	Muinuddin	3
18. Jeungki	Dusun T.Chik Langkapang	Murthaza Ilyas	3
	Dusun Cot Mesjid	Mursyiddin Ishak	3
	Dusun Imum Peut	Aswaddin	3
19. Seuneubok Dalam	Dusun Tgk.Badai	Aspandi	3
	Dusun Pase	Nasaruddin	3
20. Tualang Pateng	Dusun Tualang Muda	Aiyub	3
	Dusun Nyak Unoe	Surya Dharma	3
	Dusun Antara	Mulkan Tanjung	3

Sumber : Kepala Desa Se-Kecamatan Peureulak Timur

Keterangan : Kolom (4) : 0 : Tidak Ada SK 1 = SK Kecamatan 2 = SK Bupati

Tabel II.4
rak Desa Ke Ibu Kota Kabupaten, Ibu Kota Propinsi Dan Kantor Muspil
Per Desa Dalam Kecamatan Peureulak Timur Tahun 2021

Desa	Jarak ke (Km)				
	Ibu kota		Kantor		
	Kabupaten	Provinsi	Camat	Polsek	Koramil
(1)	(2)	(3)	(4)	(5)	(6)
1. Buket Meuriam	42	412	6,00	5,50	6.50
2. Seuneubok Punti	40	409	4,00	3,50	5.00
3. Alue Bugeng	39	408	3,00	2,50	4.00
4. Seuneubok Tengoh	36	407	2,70	2,2	3,50
5. Seuneubok Teupin	35	406	2,00	1,50	2.50
6. Alue Bu Alue Lhok	33	403	2,00	1,50	2,50
7. Alue Gureb	42	412	5,50	5,00	6,00
8. Alue Bu Alue Nireh	31	401	1,70	1,30	2,30
9. Seuneubok Paya	35	402	3,00	2,50	1.50
10. Seuneubok Rawang	36	400	2,00	1,50	2,50
11. Alue Tho	29	399	0,50	0,50	1,30
12. Seuneubok Lapang	43	415	7,00	7,50	6,00
13. Seuneubok Jalan	30	398	1.00	1,50	1,00
14. Geulanggang Meurak	34	399	3,00	3,50	2,00
15. Seumatang Keude	26	396	2.00	2,50	1,00
16. Babah Krueng	40	409	1	5,50	3.50
17. Kruet Lintang	37	404	5,00	5,50	3,50
18. Jeungki	39	405	6,50	7,00	5.00
19. Seuneubok Dalam	38	406	4.00	4,50	3,00
20. Tualang Pateng	45	414	9.00	9,50	7.50


Sumber : Kepala Desa se-Kecamatan Peureulak Timur

Tabel II.5
Fasilitas Yang Dimiliki Oleh Pemerintahan Desa
Per Desa Dalam Kecamatan Peureulak Timur Tahun 2021

Desa	Fasilitas Desa				
	Kantor Kepala Desa	Balai Desa	Tanah Kas Desa	Komp uter	Aset Desa Lainnya
(1)	(2)	(3)	(4)	(5)	(6)
1. Buket Meuriam	1	-	1	1	1
2. Seuneubok Punti	1	-	1	1	1
3. Alue Bugeng	1	-	1	1	1
4. Seuneubok Tengoh	1	-	1	1	1
5. Seuneubok Teupin	1	-	1	1	1
6. Alue Bu Alue Lhok	-	-	-	1	1
7. Alue Gureb	-	-	1	1	1
8. Alue Bu Alue Nireh	1	-	1	1	1
9. Seuneubok Paya	1	-	1	1	1
10. Seuneubok Rawang	-	-	1	1	1
11. Alue Tho	1	-	1	1	1
12. Seuneubok Lapang	1	-	1	1	1
13. Seuneubok Jalan	1	-	1	1	1
14. Geulanggan Meurak	1	-	1	1	1
15. Seumatang Keude	1	-	1	1	1
16. Babah Krueng	-	-	1	1	1
17. Kruet Lintang	1	-	1	1	1
18. Jeungki	1	-	1	1	1
19. Seuneubok Dalam	-	-	1	1	1
20. Tualang Pateng	-	-	1	1	1

Sumber : Kepala Desa se-Kecamatan Peureulak Timur

Keterangan kolom (2),(3),(4),(5) dan (6) : 1 = ya, 0 = tidak



BAB

3

<https://facebook.com/murkab.bps.go.id>

Tabel III.1
Perkiraan Luas Wilayah, Jumlah Kepala Keluarga dan Rumah Tangga
Dirinci Per Desa Dalam Kecamatan Peureulak Timur Tahun 2021

Desa	Jumlah	
	Luas Desa (KM2)	Kartu Keluarga
(1)	(2)	(3)
1. Buket Meuriam	9,50	53
2. Seuneubok Punti	3,23	142
3. Alue Bugeng	10,50	400
4. Seuneubok Tengoh	9,00	275
5. Seuneubok Teupin	8,00	214
6. Alue Bu Alue Lhok	5,00	85
7. Alue Gureb	9,00	132
8. Alue Bu Alue Nireh	5,52	161
9. Seuneubok Paya	4,23	103
10. Seuneubok Rawang	10,83	252
11. Alue Tho	4,67	96
12. Seuneubok Lapang	29,00	310
13. Seuneubok Jalan	5,50	158
14. Geulanggang Meurak	4,50	185
15. Seumatang Keude	4,70	340
16. Babah Krueng	18,50	245
17. Kruet Lintang	8,54	198
18. Jeungki	15,13	316
19. Seuneubok Dalam	5,00	145
20. Tualang Pateng	12,35	218
Jumlah	182,70	4 028

Sumber : Disdukcapil Kabupaten Aceh Timur

Tabel III.2
Perkiraan Luas Wilayah, Jumlah Penduduk dan Kepadatan Penduduk
Dirinci Per Desa Dalam Kecamatan Peureulak Timur Tahun 2021

Desa	Luas Desa (KM2)	Jumlah Penduduk	Kepadatan Penduduk
(1)	(2)	(3)	(4)
1. Buket Meuriam	9,50	183	19
2. Seuneubok Punti	3,23	486	150
3. Alue Bugeng	10,50	1 418	135
4. Seuneubok Tengoh	9,00	983	109
5. Seuneubok Teupin	8,00	767	96
6. Alue Bu Alue Lhok	5,00	311	62
7. Alue Gureb	9,00	502	56
8. Alue Bu Alue Nireh	5,52	552	100
9. Seuneubok Paya	4,23	376	89
10. Seuneubok Rawang	10,83	858	79
11. Alue Tho	4,67	361	77
12. Seuneubok Lapang	29,00	1 126	39
13. Seuneubok Jalan	5,50	532	97
14. Geulanggang Meurak	4,50	676	150
15. Seumatang Keude	4,70	1 285	273
16. Babah Krueng	18,50	864	47
17. Kruet Lintang	8,54	723	85
18. Jeungki	15,13	1 106	73
19. Seuneubok Dalam	5,00	524	105
20. Tualang Pateng	12,35	870	70
Jumlah	182,70	14 503	79

Sumber : Disdukcapil Kabupaten Aceh Timur

Tabel III.3
Perkiraan Jumlah Rumah Tangga, Penduduk dan Rata-Rata Penduduk
Dirinci Per Desa Dalam Kecamatan Peureulak Timur Tahun 2021

	Desa	Keluarga	Jumlah Penduduk	Rata-rata Penduduk/Ruta
	(1)	(2)	(3)	(4)
1.	Buket Meuriam	53	183	3
2.	Seuneubok Pundi	142	486	3
3.	Alue Bugeng	400	1 418	4
4.	Seuneubok Tengoh	275	983	4
5.	Seuneubok Teupin	214	767	4
6.	Alue Bu Alue Lhok	85	311	4
7.	Alue Gureb	132	502	4
8.	Alue Bu Alue Nireh	161	552	3
9.	Seuneubok Paya	103	376	4
10.	Seuneubok Rawang	252	858	3
11.	Alue Tho	96	361	4
12.	Seuneubok Lapang	310	1 126	4
13.	Seuneubok Jalan	158	532	3
14.	Geulanggang Meurak	185	676	4
15.	Seumatang Keude	340	1 285	4
16.	Babah Krueng	245	864	4
17.	Kruet Lintang	198	723	4
18.	Jeungki	316	1 106	4
19.	Seuneubok Dalam	145	524	4
20.	Tualang Pateng	218	870	4
	Jumlah	4 028	14 503	4

Sumber : Disdukcapil Kabupaten Aceh Timur

Tabel III.4
Perkiraan Jumlah Penduduk Menurut Jenis Kelamin dan Sex Ratio
Dirinci Per Desa Dalam Kecamatan Peureulak Timur Tahun 2021

Desa	Laki-laki	Perempuan	Sex Ratio
(1)	(2)	(3)	(4)
1. Buket Meuriam	85	98	87
2. Seuneubok Punti	233	253	92
3. Alue Bugeng	710	708	100
4. Seuneubok Tengoh	510	473	108
5. Seuneubok Teupin	370	397	93
6. Alue Bu Alue Lhok	154	157	98
7. Alue Gureb	246	256	96
8. Alue Bu Alue Nireh	270	282	96
9. Seuneubok Paya	181	195	93
10. Seuneubok Rawang	444	414	107
11. Alue Tho	174	187	93
12. Seuneubok Lapang	598	528	113
13. Seuneubok Jalan	259	273	95
14. Geulanggang Meurak	339	337	101
15. Seumatang Keude	617	668	92
16. Babah Krueng	427	437	98
17. Kruet Lintang	367	356	103
18. Jeungki	563	543	104
19. Seuneubok Dalam	253	271	93
20. Tualang Pateng	447	423	106
Jumlah	7 247	7 256	100

Sumber : Disdukcapil Kabupaten Aceh Timur

Tabel III.5

Perkiraan Jumlah Penduduk Menurut Jenis Kewarganegaraan dan Jenis Kelamin
Dirinci Per Desa Dalam Kecamatan Peureulak Timur Tahun 2021

Desa	WNI			WNA			Total
	Lk	Pr	Jumlah	Lk	Pr	Jml	
(1)	(2)	(3)	(4)	(5)	(6)	(7)	(8)
1. Buket Meuriam	85	98	183	0	0	0	183
2. Seuneubok Punti	233	253	486	0	0	0	486
3. Alue Bugeng	710	708	1 418	0	0	0	1 418
4. Seuneubok Tengoh	510	473	983	0	0	0	983
5. Seuneubok Teupin	370	397	767	0	0	0	767
6. Alue Bu Alue Lhok	154	157	311	0	0	0	311
7. Alue Gureb	246	256	502	0	0	0	502
8. Alue Bu Alue Nireh	270	282	552	0	0	0	552
9. Seuneubok Paya	181	195	376	0	0	0	376
10. Seuneubok Rawang	444	414	858	0	0	0	858
11. Alue Tho	174	187	361	0	0	0	361
12. Seuneubok Lapang	598	528	1 126	0	0	0	1 126
13. Seuneubok Jalan	259	273	532	0	0	0	532
14. Geulanggang Meurak	339	337	676	0	0	0	676
15. Seumatang Keude	617	668	1 285	0	0	0	1 285
16. Babah Krueng	427	437	864	0	0	0	864
17. Kruet Lintang	367	356	723	0	0	0	723
18. Jeungki	563	543	1 106	0	0	0	1 106
19. Seuneubok Dalam	253	271	524	0	0	0	524
20. Tualang Pateng	447	423	870	0	0	0	870
Jumlah	7 247	7 256	14 503	0	0	0	14 503

Sumber : Disdukcapil Kabupaten Aceh Timur

Tabel III.6
Perkembangan Jumlah Penduduk Dirinci Menurut
Dirinci Per Desa Dalam Kecamatan Peureulak Timur Tahun 2021

Desa	T a h u n				
	2017	2018	2019	2020	2021*
(1)	(2)	(3)	(4)	(5)	(6)
1. Buket Meuriam	149	152	155	176	183
2. Seunebok Punti	453	461	470	501	486
3. Alue Bugeng	1 379	1 406	1 434	1 384	1 418
4. Seunebok Tengoh	1 063	1 083	1 104	936	983
5. Seunebok Teupin	852	868	885	762	767
6. Alue Bu Alue Lhok	267	272	278	317	311
7. Alue Gureb	487	497	507	522	502
8. Alue Bu Alue Nireh	547	557	568	542	552
9. Seunebok Paya	294	300	306	370	376
10. Seunebok Rawang	840	856	873	873	858
11. Alue Tho	225	229	234	330	361
12. Seunebok Lapang	2 107	2 147	2 190	1 203	1 126
13. Seunebok Jalan	505	514	524	524	532
14. Geulanggang Meurak	515	525	536	666	676
15. Seumatang Keude	1 148	1 170	1 193	1 253	1 285
16. Babah Krueng	910	927	945	861	864
17. Kruet Lintang	656	669	682	734	723
18. Jeungki	1 100	1 121	1 144	1 174	1 106
19. Seunebok Dalam	498	508	518	474	524
20. Tualang Pateng	710	723	737	855	870
Jumlah	14 705	14 985	15 283	14 457	14 503

Sumber : BPS, Proyeksi Penduduk

*Disdukcapil Kabupaten Aceh Timur

Tabel III.7
 Banyaknya Kelahiran dan Kematian Menurut Jenis Kelamin
 Dirinci Per Desa Dalam Kecamatan Peureulak Timur Tahun 2021

Desa	Kelahiran			Kematian		
	Lk	Pr	Jumlah	Lk	Pr	Jumlah
(1)	(2)	(3)	(4)	(5)	(6)	(7)
1. Buket Meuriam						
2. Seuneubok Punti						
3. Alue Bugeng						
4. Seuneubok Tengoh						
5. Seuneubok Teupin						
6. Alue Bu Alue Lhok						
7. Alue Gureb						
8. Alue Bu Alue Nireh						
9. Seuneubok Paya						
10. Seuneubok Rawang						
11. Alue Tho						
12. Seuneubok Lapang						
13. Seuneubok Jalan						
14. Geulanggang Meurak						
15. Seumatang Keude						
16. Babah Krueng						
17. Kruet Lintang						
18. Jeungki						
19. Seuneubok Dalam						
20. Tualang Pateng						
Jumlah						

Sumber : Kepala Desa Se- Kecamatan Peureulak Timur

Tabel III.8
Perkiraan Jumlah Penduduk Masuk dan Keluar
Dirinci Per Desa Dalam Kecamatan Peureulak Timur Tahun 2021



Desa	Jumlah	
	Masuk (Datang)	Keluar (Pergi)
(1)	(2)	(3)
1. Buket Meuriam	Data Belum Tersedia	
2. Seuneubok Punti		
3. Alue Bugeng		
4. Seuneubok Tengoh		
5. Seuneubok Teupin		
6. Alue Bu Alue Lhok		
7. Alue Gureb		
8. Alue Bu Alue Nireh		
9. Seuneubok Paya		
10. Seuneubok Rawang		
11. Alue Tho		
12. Seuneubok Lapang		
13. Seuneubok Jalan		
14. Geulanggang Meurak		
15. Seumatang Keude		
16. Babah Krueng		
17. Kruet Lintang		
18. Jeungki		
19. Seuneubok Dalam		
20. Tualang Pateng		
Jumlah		

Sumber : Kepala Desa Se-Kecamatan Peureulak Timur

Tabel III. 9
Perkiraan Jumlah Penduduk Menurut Kelompok Umur
Dirinci Per Desa Dalam Kecamatan Peureulak Timur Tahun 2021

Kelompok Umur	Jumlah
(1)	(4)
0-4	1 208
5-9	1 781
10-14	1 713
15-19	1 063
20-24	1 191
25-29	1 208
30-34	1 195
35-39	1 148
40-44	956
45-49	803
50-54	709
55-59	510
60-64	407
65-69	239
70-74	151
75+	221
Jumlah	14 503

Sumber: Disdukcapil Kabupaten Aceh Timur



BAB

4

<https://facebook.com/murkab.bps.go.id>

Tabel IV.1
 Jumlah Sarana Kesehatan
 Di masing-masing Desa Dalam Kecamatan Peureulak Timur Tahun 2021

Desa	Rumah Sakit	Rumah Bersalin	Poliklinik /	Puskesmas	
			Balai Pengobatan		
(1)	(2)	(3)	n	(4)	(5)
1. Buket Meuriam	1	-	-	-	1
2. Seuneubok Punti	1	-	-	-	1
3. Alue Bugeng	1	-	-	-	1
4. Seuneubok Teungoh	1	-	2	-	1
5. Seuneubok Teupin	1	-	-	-	1
6. Alue Bu Alue Lhok	1	-	-	-	1
7. Alue Gureb	1	-	-	-	1
8. Alue Bu Alue Nireh	1	-	-	-	1
9. Seuneubok Paya	1	-	-	-	1
10. Seuneubok Rawang	1	-	-	-	1
11. Alue Tho	1	-	-	-	1
12. Seuneubok Lapang	1	-	-	-	1
13. Seuneubok Jalan	1	-	-	-	1
14. Geulanggang Meurak	1	-	-	-	1
15. Seumatang Keude	1	-	1	-	1
16. Babah Krueng	1	-	-	-	1
17. Kruet Lintang	1	-	-	-	1
18. Jeungki	1	-	-	-	1
19. Seuneubok Dalam	1	-	-	-	1
20. Tualang Pateng	1	-	-	-	1
Jumlah	-	-	3	-	-

Sumber : BPS. Potensi Desa (Podes)

La: Lanjutan Tabel IV.1

Desa	Puskesmas Pembantu	Poskesdes	Polindes	Posyandu
(1)	(6)	(7)	(8)	(9)
1. Buket Meuriam	-	-	-	1*
2. Seuneubok Punti	-	-	-	1*
3. Alue Bugeng	-	-	-	1*
4. Seuneubok Teungoh	-	-	-	1*
5. Seuneubok Teupin	-	-	-	1*
6. Alue Bu Alue Lhok	-	1	-	1*
7. Alue Gureb	-	-	-	1*
8. Alue Bu Alue Nireh	-	-	-	1*
9. Seuneubok Paya	-	-	1	1*
10. Seuneubok Rawang	-	1	-	1*
11. Alue Tho	-	-	1	1*
12. Seuneubok Lapang	-	1	-	1*
13. Seuneubok Jalan	-	-	1	1*
14. Geulanggang Meurak	-	1	-	1*
15. Seumatang Keude	-	-	-	1*
16. Babah Krueng	-	-	1	1*
17. Kruet Lintang	-	1	-	1*
18. Jeungki	-	-	1	1*
19. Seuneubok Dalam	-	1	-	1*
20. Tualang Pateng	-	1	-	1*
Jumlah	-	7	5	20

Sumber : BPS, Potensi Desa (Podes)

Keterangan : >> Kolom (9) : 1*-Ada kegiatan, termasuk yang tidak ada bangunan fisik

Lanjutan Tabel IV.1

Desa	Praktek Dokter	Praktek Dokter Gigi	Praktek Tenaga Kesehatan	Apotik
(1)	(10)	(11)	(12)	(13)
1. Buket Meuriam	-	-	-	-
2. Seuneubok Punti	-	-	-	-
3. Alue Bugeng	-	-	-	-
4. Seuneubok Teungoh	-	-	-	-
5. Seuneubok Teupin	-	-	-	-
6. Alue Bu Alue Lhok	-	-	-	-
7. Alue Gureb	-	-	-	-
8. Alue Bu Alue Nireh	-	-	-	-
9. Seuneubok Paya	-	-	-	-
10. Seuneubok Rawang	-	-	-	-
11. Alue Tho	-	-	-	-
12. Seuneubok Lapang	-	-	-	-
13. Seuneubok Jalan	-	-	-	-
14. Geulanggang Meurak	-	-	-	-
15. Seumatang Keude	-	-	-	-
16. Babah Krueng	-	-	-	-
17. Kruet Lintang	-	-	-	-
18. Jeungki	-	-	-	-
19. Seuneubok Dalam	-	-	-	-
20. Tualang Pateng	-	-	-	-
Jumlah	-	-	-	-

Sumber : BPS. Potensi Desa (Podes)

Tabel IV.2
Kemudahan Mencapai Sarana Kesehatan Terdekat
Di masing-masing Desa Dalam Kecamatan Peureulak Timur Tahun 2021

Desa	Rumah Sakit	Rumah Bersalin	Poliklinik / Balai Pengobatan
(1)	(2)	(3)	(4)
1. Buket Meuriam	2	4	2
2. Seuneubok Punti	2	4	2
3. Alue Bugeng	2	4	2
4. Seuneubok Teungoh	2	4	2
5. Seuneubok Teupin	2	4	2
6. Alue Bu Alue Lhok	2	4	2
7. Alue Gureb	2	4	2
8. Alue Bu Alue Nireh	2	4	2
9. Seuneubok Paya	2	4	2
10. Seuneubok Rawang	2	4	2
11. Alue Tho	2	4	2
12. Seuneubok Lapang	2	4	2
13. Seuneubok Jalan	2	4	2
14. Geulanggang Meurak	2	4	2
15. Seumatang Keude	2	4	2
16. Babah Krueng	2	4	2
17. Kruet Lintang	2	4	2
18. Jeungki	2	4	2
19. Seuneubok Dalam	2	4	2
20. Tualang Pateng	2	4	2

Sumber : BPS, Potensi Desa (Podes)

Ket: (1) Sangat Mudah (2) Mudah (3) Sulit (4) Sangat Sulit

Lanjutan Tabel IV.2

Desa	Puskesmas		Apotik
	Rawat Inap	Tanpa Rawat Inap	
(1)	(5)	(6)	(7)
1. Buket Meuriam	2	1	2
2. Seuneubok Punti	2	1	2
3. Alue Bugeng	2	1	2
4. Seuneubok Teungoh	2	1	2
5. Seuneubok Teupin	2	1	2
6. Alue Bu Alue Lhok	2	1	2
7. Alue Gureb	2	1	2
8. Alue Bu Alue Nireh	2	1	2
9. Seuneubok Paya	2	1	2
10. Seuneubok Rawang	2	1	2
11. Alue Tho	2	1	2
12. Seuneubok Lapang	2	1	2
13. Seuneubok Jalan	2	1	2
14. Geulanggang Meurak	2	1	2
15. Seumatang Keude	2	1	2
16. Babah Krueng	2	1	2
17. Kruet Lintang	2	1	2
18. Jeungki	2	1	2
19. Seuneubok Dalam	2	1	2
20. Tualang Pateng	2	1	2

Sumber : BPS, Potensi Desa (Podes)

Keterangan : (1) Sangat mudah (2). Mudah (3). Sulit (4). Sangat sulit

Tabel IV.3
Jumlah Tenaga Kesehatan
 Di masing-masing Desa Dalam Kecamatan Peureulak Timur Tahun 2021

Desa	Dokter	Dokter Gigi	Mantri/ Perawat	Bidan	Dukun Bersalin	Jumlah
(1)	(2)	(3)	(4)	(5)	(6)	(7)
1. Buket Meuriam	-	-	-	1	-	1
2. Seuneubok Puntti	-	-	-	2	-	2
3. Alue Bugeng	-	-	-	2	-	2
4. Seuneubok Teungoh	1	-	3	3	-	7
5. Seuneubok Teupin	-	-	2	4	-	6
6. Alue Bu Alue Lhok	-	-	1	1	-	2
7. Alue Gureb	-	-	2	1	-	3
8. Alue Bu Alue Nireh	-	-	2	4	-	6
9. Seuneubok Paya	-	-	2	1	-	3
10. Seuneubok Rawang	-	-	-	2	-	2
11. Alue Tho	-	-	1	1	-	2
12. Seuneubok Lapang	-	-	2	2	-	4
13. Seuneubok Jalan	-	-	6	2	-	8
14. Geulanggang Meurak	-	-	-	1	-	1
15. Seumatang Keude	-	-	4	4	-	8
16. Babah Krueng	-	-	1	1	-	2
17. Kruet Lintang	-	-	-	1	-	1
18. Jeungki	-	-	-	1	-	1
19. Seuneubok Dalam	-	-	-	1	-	1
20. Tualang Pateng	-	-	1	3	-	4
Jumlah	1	-	27	38	-	66

Sumber : BPS. Potensi Desa (Podes)

Tabel IV.4
 Banyaknya Warga Penderita Gizi Buruk
 Di masing-masing Desa Dalam Kecamatan Peureulak Timur Tahun 2020 dan 2021

Desa	2020	2021
(1)	(2)	(3)
1. Buket Meuriam	0	0
2. Seuneubok Punti	0	0
3. Alue Bugeng	0	0
4. Seuneubok Teungoh	0	0
5. Seuneubok Teupin	0	0
6. Alue Bu Alue Lhok	0	0
7. Alue Gureb	0	0
8. Alue Bu Alue Nireh	0	0
9. Seuneubok Paya	0	0
10. Seuneubok Rawang	0	0
11. Alue Tho	0	0
12. Seuneubok Lapang	0	0
13. Seuneubok Jalan	0	0
14. Geulanggang Meurak	0	0
15. Seumatang Keude	0	0
16. Babah Krueng	0	0
17. Kruet Lintang	0	0
18. Jeungki	0	0
19. Seuneubok Dalam	0	0
20. Tualang Pateng	0	0
	0	0

Sumber : BPS. Potensi Desa (Podes)

Tabel IV.5
 Banyaknya Kejadian Bencana Alam
 Di masing-masing Desa Dalam Kecamatan Peureulak Timur Tahun 2021

Desa	Gempa Bumi	Tsunami	Tanah Longsor
(1)	(2)	(3)	(4)
1. Buket Meuriam	0	0	0
2. Seuneubok Puntii	0	0	0
3. Alue Bugeng	0	0	0
4. Seuneubok Teungoh	0	0	0
5. Seuneubok Teupin	0	0	0
6. Alue Bu Alue Lhok	0	0	0
7. Alue Gureb	0	0	0
8. Alue Bu Alue Nireh	0	0	0
9. Seuneubok Paya	0	0	0
10. Seuneubok Rawang	0	0	0
11. Alue Tho	0	0	0
12. Seuneubok Lapang	0	0	0
13. Seuneubok Jalan	0	0	0
14. Geulanggang Meurak	0	0	0
15. Seumatang Keude	0	0	0
16. Babah Krueng	0	0	0
17. Kruet Lintang	0	0	0
18. Jeungki	0	0	0
19. Seuneubok Dalam	0	0	0
20. Tualang Pateng	0	0	0
Jumlah	0	0	0

Sumber : BPS. Potensi Desa (Podes)

Lanjutan Tabel IV.5

Desa	Banjir	Banjir Bandang	Kekeringan
(1)	(5)	(6)	(7)
1. Buket Meuriam	0	0	0
2. Seuneubok Punti	0	0	0
3. Alue Bugeng	1	0	0
4. Seuneubok Teungoh	1	0	0
5. Seuneubok Teupin	0	0	0
6. Alue Bu Alue Lhok	1	0	0
7. Alue Gureb	0	0	0
8. Alue Bu Alue Nireh	1	0	0
9. Seuneubok Paya	0	0	0
10. Seuneubok Rawang	0	0	0
11. Alue Tho	1	0	0
12. Seuneubok Lapang	1	0	0
13. Seuneubok Jalan	1	0	0
14. Geulanggang Meurak	0	0	0
15. Seumatang Keude	0	0	0
16. Babah Krueng	1	0	0
17. Kruet Lintang	0	0	0
18. Jeungki	1	0	0
19. Seuneubok Dalam	0	0	0
20. Tualang Pateng	1	0	0
	11	0	0

Sumber : BPS, Potensi Desa (Podes)

Lanjutan Tabel IV.5

Desa	Kebakaran Hutan dan Lahan	Angin Puyuh/ Putting Beliung/ Topan	Gelombang Pasang Laut
(1)	(8)	(9)	(10)
1. Buket Meuriam	0	0	0
2. Seuneubok Punti	0	0	0
3. Alue Bugeng	0	0	0
4. Seuneubok Teungoh	0	0	0
5. Seuneubok Teupin	0	0	0
6. Alue Bu Alue Lhok	0	0	0
7. Alue Gureb	0	0	0
8. Alue Bu Alue Nireh	0	0	0
9. Seuneubok Paya	0	0	0
10. Seuneubok Rawang	0	0	0
11. Alue Tho	0	0	0
12. Seuneubok Lapang	0	0	0
13. Seuneubok Jalan	0	0	0
14. Geulanggang Meurak	0	0	0
15. Seumatang Keude	0	0	0
16. Babah Krueng	0	0	0
17. Kruet Lintang	0	0	0
18. Jeungki	0	0	0
19. Seuneubok Dalam	0	0	0
20. Tualang Pateng	0	0	0
Jumlah	0	0	0

Sumber : BPS. Potensi Desa (Podes)

IV.6

Banyaknya Korban Jiwa Akibat Bencana Alam

Di masing-masing Desa Dalam Kecamatan Peureulak Timur Tahun 2021

Desa	Gempa Bumi	Tsunami	Tanah Longsor
(1)	(2)	(3)	(4)
1. Buket Meuriam	0	0	0
2. Seuneubok Punti	0	0	0
3. Alue Bugeng	0	0	0
4. Seuneubok Teungoh	0	0	0
5. Seuneubok Teupin	0	0	0
6. Alue Bu Alue Lhok	0	0	0
7. Alue Gureb	0	0	0
8. Alue Bu Alue Nireh	0	0	0
9. Seuneubok Paya	0	0	0
10. Seuneubok Rawang	0	0	0
11. Alue Tho	0	0	0
12. Seuneubok Lapang	0	0	0
13. Seuneubok Jalan	0	0	0
14. Geulanggang Meurak	0	0	0
15. Seumatang Keude	0	0	0
16. Babah Krueng	0	0	0
17. Kruet Lintang	0	0	0
18. Jeungki	0	0	0
19. Seuneubok Dalam	0	0	0
20. Tualang Pateng	0	0	0
Jumlah	0	0	0

Sumber : BPS. Potensi Desa (Podes)

Lanjutan Tabel IV.6

Desa	Banjir	Banjir Bandang	Kekeringan
(1)	(5)	(6)	(7)
1. Buket Meuriam	0	0	0
2. Seuneubok Punti	0	0	0
3. Alue Bugeng	0	0	0
4. Seuneubok Teungoh	0	0	0
5. Seuneubok Teupin	0	0	0
6. Alue Bu Alue Lhok	0	0	0
7. Alue Gureb	0	0	0
8. Alue Bu Alue Nireh	0	0	0
9. Seuneubok Paya	0	0	0
10. Seuneubok Rawang	0	0	0
11. Alue Tho	0	0	0
12. Seuneubok Lapang	0	0	0
13. Seuneubok Jalan	0	0	0
14. Geulanggang Meurak	0	0	0
15. Seumatang Keude	0	0	0
16. Babah Krueng	0	0	0
17. Kruet Lintang	0	0	0
18. Jeungki	0	0	0
19. Seuneubok Dalam	0	0	0
20. Tualang Pateng	0	0	0
Jumlah	0	0	0

Sumber : BPS, Potensi Desa (Podes)

Lanjutan Tabel IV.6

Desa	Kebakaran Hutan dan Lahan	Angin Puyuh/ Putting Beliung/ Topan	Gelombang Pasang Laut
(1)	(8)	(9)	(10)
1. Buket Meuriam	0	0	0
2. Seuneubok Punti	0	0	0
3. Alue Bugeng	0	0	0
4. Seuneubok Teungoh	0	0	0
5. Seuneubok Teupin	0	0	0
6. Alue Bu Alue Lhok	0	0	0
7. Alue Gureb	0	0	0
8. Alue Bu Alue Nireh	0	0	0
9. Seuneubok Paya	0	0	0
10. Seuneubok Rawang	0	0	0
11. Alue Tho	0	0	0
12. Seuneubok Lapang	0	0	0
13. Seuneubok Jalan	0	0	0
14. Geulanggang Meurak	0	0	0
15. Seumatang Keude	0	0	0
16. Babah Krueng	0	0	0
17. Kruet Lintang	0	0	0
18. Jeungki	0	0	0
19. Seuneubok Dalam	0	0	0
20. Tualang Pateng	0	0	0
Jumlah	0	0	0

Sumber : BPS. Potensi Desa (Podes)

Tabel IV.7
Keberadaan Fasilitas / Upaya Antisipasi / Mitigasi Bencana Alam
Di masing-masing Desa Dalam Kecamatan Peureulak Timur Tahun 2021

Desa	Sistem Peringatan Dini Bencana Alam	Sistem Peringatan Dini Tsunami	Perlengkapan Keselamatan
(1)	(2)	(3)	(4)
1. Buket Meuriam	2	2	2
2. Seuneubok Punti	2	2	2
3. Alue Bugeng	2	2	2
4. Seuneubok Teungoh	2	2	2
5. Seuneubok Teupin	2	2	2
6. Alue Bu Alue Lhok	2	2	2
7. Alue Gureb	2	2	2
8. Alue Bu Alue Nireh	2	2	2
9. Seuneubok Paya	2	2	2
10. Seuneubok Rawang	2	2	2
11. Alue Tho	2	2	2
12. Seuneubok Lapang	2	2	2
13. Seuneubok Jalan	2	2	2
14. Geulanggang Meurak	2	2	2
15. Seumatang Keude	2	2	2
16. Babah Krueng	2	2	2
17. Kruet Lintang	2	2	2
18. Jeungki	2	2	2
19. Seuneubok Dalam	2	2	2
20. Tualang Pateng	2	2	2

Sumber : BPS. Potensi Desa (Podes)

Keterangan : 1. Ada 2. Tidak Ada

Lanjutan Tabel IV.7

Desa	Rambu-rambu Jalur Evakuasi Bencana	Pembuatan, Perawatan, atau Normalisasi : Sungai, Kanal, Tanggul, Parit, Drainase, Waduk, Pantai, dll
(1)	(5)	(6)
1. Buket Meuriam	2	2
2. Seuneubok Punti	2,00	2,00
3. Alue Bugeng	2,00	2,00
4. Seuneubok Teungoh	2,00	2,00
5. Seuneubok Teupin	2,00	2,00
6. Alue Bu Alue Lhok	2,00	2,00
7. Alue Gureb	2,00	2,00
8. Alue Bu Alue Nireh	2,00	2,00
9. Seuneubok Paya	2,00	2,00
10. Seuneubok Rawang	2,00	2,00
11. Alue Tho	2,00	2,00
12. Seuneubok Lapang	2,00	2,00
13. Seuneubok Jalan	2,00	2,00
14. Geulanggang Meurak	2,00	2,00
15. Seumatang Keude	2,00	2,00
16. Babah Krueng	2,00	2,00
17. Kruet Lintang	2,00	2,00
18. Jeungki	2,00	2,00
19. Seuneubok Dalam	2,00	2,00
20. Tualang Pateng	2,00	2,00

Sumber : BPS. Potensi Desa (Podes)

Keterangan : 1. Ada 2. Tidak Ada

Tabel IV.8
Jumlah Pemeluk Agama Dirinci Menurut Agama
Di masing-masing Desa Dalam Kecamatan Peureulak Timur Tahun 2021

Desa	A g a m a						Jumlah
	Islam	Protestan	Katolik	Hindu	Budha	Konghucu	
(1)	(2)	(3)	(4)	(5)	(6)	(7)	(9)
1. Buket Meuriam	183	-	-	-	-	-	183
2. Seuneubok Punti	486	-	-	-	-	-	486
3. Alue Bugeng	1418	-	-	-	-	-	1418
4. Seuneubok Teungoh	983	-	-	-	-	-	983
5. Seuneubok Teupin	767	-	-	-	-	-	767
6. Alue Bu Alue Lhok	311	-	-	-	-	-	311
7. Alue Gureb	502	-	-	-	-	-	502
8. Alue Bu Alue Nireh	552	-	-	-	-	-	552
9. Seuneubok Paya	376	-	-	-	-	-	376
10. Seuneubok Rawang	858	-	-	-	-	-	858
11. Alue Tho	361	-	-	-	-	-	361
12. Seuneubok Lapang	1126	-	-	-	-	-	1126
13. Seuneubok Jalan	532	-	-	-	-	-	532
14. Geulanggang Meurak	676	-	-	-	-	-	676
15. Seumatang Keude	1285	-	-	-	-	-	1285
16. Babah Krueng	864	-	-	-	-	-	864
17. Kruet Lintang	723	-	-	-	-	-	723
18. Jeungki	1106	-	-	-	-	-	1106
19. Seuneubok Dalam	524	-	-	-	-	-	524
20. Tualang Pateng	870	-	-	-	-	-	870
Jumlah	14503	-	-	-	-	-	14503

Sumber ; Kepala Desa Se-Kecamatan Peureulak Timur

Tabel IV.9
Jumlah Tempat Ibadah Dirinci Menurut Jenis
Di masing-masing Desa Dalam Kecamatan Peureulak Timur Tahun 2021

Desa	Mesjid	Langgar/ Meunasah	Gereja	Pura	Vihara	Jumlah
(1)	(2)	(3)	(4)	(5)	(6)	(7)
1. Buket Meuriam	-	1	-	-	-	1
2. Seuneubok Punti	-	1	-	-	-	1
3. Alue Bugeng	-	1	-	-	-	1
4. Seuneubok Teungoh	1	1	-	-	-	2
5. Seuneubok Teupin	-	1	-	-	-	1
6. Alue Bu Alue Lhok	-	1	-	-	-	1
7. Alue Gureb	1	1	-	-	-	2
8. Alue Bu Alue Nireh	-	1	-	-	-	1
9. Seuneubok Paya	-	1	-	-	-	1
10. Seuneubok Rawang	-	1	-	-	-	1
11. Alue Tho	1	1	-	-	-	2
12. Seuneubok Lapang	5	2	-	-	-	7
13. Seuneubok Jalan	-	1	-	-	-	1
14. Geulanggang Meurak	-	1	-	-	-	1
15. Seumatang Keude	1	1	-	-	-	2
16. Babah Krueng	2	2	-	-	-	4
17. Kruet Lintang	1	0	-	-	-	1
18. Jeungki	2	1	-	-	-	3
19. Seuneubok Dalam	-	1	-	-	-	1
20. Tualang Pateng	1	1	-	-	-	2
Jumlah	15	21	-	-	-	36

Sumber : BPS. Potensi Desa (Podes)

Tabel IV.10
Jumlah Fasilitas Olahraga Menurut Jenis Olah Raga dan Ketersediaannya
Dalam Kecamatan Peureulak Timur Tahun 2021

Desa	Ketersediaan	Kondisi Fasilitas/Lapangan Olah Raga			
		Baik	Rusak Sedang	Rusak Parah	
(1)	(2)	(3)	(4)	(5)	(6)
1. Sepak Bola	4	4	4	4	4
2. Bola Voli	4	4	4	4	4
3. Bulu Tangkis	1	1	4	4	4
4. Basket	1	4	4	4	4
5. Tenis Lapangan	1	4	4	4	4
6. Tenis Meja	4	4	4	4	4
7. Futsal	1	1	4	4	4
8. Renang	4	4	4	4	4
9. Bela Diri (Pancak silat, Karate, dll)	4	1	4	4	4
10. Bilyard	1	1	4	4	4
11. Pusat Kebugaran (senam, Fitnes dll)	1	1	1	4	4
12. Lainnya	1	1	1	4	4

Sumber : BPS. Potensi Desa (Podes)

Keterangan: (1). Ada, baik

(2). Ada, rusak sedang (3).Rusak parah

(4). Tidak ada

Tabel IV.II
Persentase Perkiraan Bangunan Tempat Tinggal Dirinci Menurut Jenis Dinding
Di masing-masing Desa Dalam Kecamatan Peureulak Timur Tahun 2021

D e s a	Permanen	Semi Permanen	Sederhana
(1)	(2)	(3)	(4)
1. Buket Meuriam			
2. Seuneubok Punti			
3. Alue Bugeng			
4. Seuneubok Teungoh			
5. Seuneubok Teupin			
6. Alue Bu Alue Lhok			
7. Alue Gureb			
8. Alue Bu Alue Nireh			
9. Seuneubok Paya			
10. Seuneubok Rawang			
11. Alue Tho			
12. Seuneubok Lapang			
13. Seuneubok Jalan			
14. Geulanggang Meurak			
15. Seumatang Keude			
16. Babah Krueng			
17. Kruet Lintang			
18. Jeungki			
19. Seuneubok Dalam			
20. Tualang Pateng			

DATA BELUM TERSEDIA

Sumber : BPS. Potensi Desa (Podes)

Tabel IV.12
Banyaknya Jumlah Desa Menurut Penerangan Jalan Utama
Di masing-masing Desa Dalam Kecamatan Peureulak Timur Tahun 2021

Desa	2019	2020	2021
No (1)	(2)	(3)	(3)
Sumber Penerangan Jalan	-	-	-
1 Listrik Pemerintah	6	6	6
2 Listrik Non Pemerintah	14	14	14

Sumber : BPS. Potensi Desa (Podes)

Tabel IV.13

Persentase Rumah Tangga Dirinci Menurut Penggunaan Alat Penerangan
Di masing-masing Desa Dalam Kecamatan Peureulak Timur Tahun 2021

D e s a	Penggunaan Listrik			Jumlah
	PLN	Non PLN	Bukan Pengguna Listrik	
(1)	(2)	(3)	(4)	(4)
1. Buket Meuriam	100	-	-	100
2. Seuneubok Punti	99,98	-	0,20	100
3. Alue Bugeng	100	-	-	100
4. Seuneubok Teungoh	100	-	-	100
5. Seuneubok Teupin	99,97	-	0,30	100
6. Alue Bu Alue Lhok	99,97	-	0,30	100
7. Alue Gureb	100	-	-	100
8. Alue Bu Alue Nireh	99,99	-	0,10	100
9. Seuneubok Paya	99,98	-	0,20	100
10. Seuneubok Rawang	99,98	-	0,20	100
11. Alue Tho	99,98	-	0,20	100
12. Seuneubok Lapang	99,95	-	0,50	100
13. Seuneubok Jalan	99,98	-	0,20	100
14. Geulanggang Meurak	99,94	-	0,60	100
15. Seumatang Keude	100	-	-	100
16. Babah Krueng	99,99	-	0,10	100
17. Kruet Lintang	99,97	-	0,30	100
18. Jeungki	100	-	-	100
19. Seuneubok Dalam	99,96	-	0,40	100
20. Tualang Pateng	100	-	-	100

Sumber : BPS. Potensi Desa (Podes)

Tabel IV.14
 Banyak Desa Menurut Jenis Bahan Bakar Memasak
 Di masing-masing Desa Dalam Kecamatan Peureulak Timur Tahun 2019 - 2021

Jenis Bahan Bakar	2019	2020	2021
(1)	(2)	(3)	(4)
1 Gas Kota	-	-	-
2 LPG 3 Kg	20	20	20
3 LPG Lebih dari 3 Kg	6	6	6
4 Minyak Tanah	-	-	-
5 Kayu Bakar	20	20	20
6 Lainnya	-	-	-

Sumber : BPS. Potensi Desa (Podes)

Tabel IV.15

Banyak Desa Menurut Sumber Air Minum di Masing-masing Desa Dalam
Kecamatan Peureulak Timur Tahun 2021

Sumber Air Minum	2019	2020	2021
(1)	(2)	(3)	
1 Air Kemasan Bermerek	-	-	-
2 Air Isi Ulang	19	19	19
3 Leding Dengan Meteran	-	-	-
4 Leding Tanpa Meteran	-	-	-
5 Sumur Bor atau Pompa	1	1	1
6 Sumur	-	-	-
7 Mata Air	-	-	-
8 Sungai/Danau/Waduk/situ/mbung/bendungan	-	-	-
9 Air Hujan	-	-	-
10 Lainnya	-	-	-

Sumber : Podes desa tahun 2021

Tabel IV.16
 Banyak Desa Menurut Penggunaan Jamban
 Di masing masing Desa Dalam Kecamatan Peureulak Timur Tahun 2021

Jenis Jamban	2019	2020	2021
(1)	(2)	(3)	(4)
1. Sendiri	100	100,00	100
2. Bersama	0,00	0,00	0,00
3. Umum	0,00	0,00	0,00

Sumber : Kepala Desa Se0Kecamatan Peureulak Timur

Keterangan Kolom (2) : 1 = Ada, '-' = tidak

Kolom (3) 0 (6) : Persentase Rumah Tangga

IV.17

Banyaknya Sekolah, Guru dan Murid Taman Kanak-kanak Negeri dan Swasta
Di masing-masing Desa Dalam Kecamatan Peureulak Timur Tahun 2021

Desa	Taman Kanak-kanak					
	Negeri			Swasta		
	Sekolah	Guru	Murid	Sekolah	Guru	Murid
(1)	(2)	(3)	(4)	(5)	(6)	(7)
1. Buket Meuriam	-	-	-	-	-	-
2. Seuneubok Puntı	1	4	28	-	-	-
3. Alue Bugeng	-	-	-	1	5	22
4. Seuneubok Teungoh	-	-	-	-	-	-
5. Seuneubok Teupin	1	4	53	-	-	-
6. Alue Bu Alue Lhok	-	-	-	-	-	-
7. Alue Gureb	-	-	-	-	-	-
8. Alue Bu Alue Nireh	1	6	34	-	-	-
9. Seuneubok Paya	-	-	-	-	-	-
10. Seuneubok Rawang	-	-	-	1	3	14
11 Alue Tho	-	-	-	-	-	-
12. Seuneubok Lapang	1	2	18	-	-	-
13. Seuneubok Jalan	-	-	-	-	-	-
14. Geulanggang Meurak	1	4	40	-	-	-
15. Seumatang Keude	1	7	88	-	-	-
16 Babah Krueng	-	-	-	-	-	-
17 Kruet Lintang	1	4	22	-	-	-
18 Jeungki	-	-	-	-	-	-
19 Seuneubok Dalam	-	-	-	-	-	-
20 Tualang Pateng	-	-	-	1	-	-
Jumlah	7	0	0	3	-	-

Sumber : Dapodikdasmen

Tabel IV.18

Banyaknya Sekolah, Guru dan Murid Sekolah Dasar Negeri dan Swasta Di masing-masing Desa Dalam Kecamatan Peureulak Timur Tahun 2021

Desa	Sekolah Dasar					
	Negeri			Swasta		
	Sekolah	Guru	Murid	Sekolah	Guru	Murid
(1)	(2)	(3)	(4)	(5)	(6)	(7)
1. Buket Meuriam	-	-	-	-	-	-
2. Seuneubok Punti	-	-	-	-	-	-
3. Alue Bugeng	-	-	-	-	-	-
4. Seuneubok Teungoh	1	16	239	-	-	-
5. Seuneubok Teupin	-	-	-	-	-	-
6. Alue Bu Alue Lhok	-	-	-	-	-	-
7. Alue Gureb	1	8	137	-	-	-
8. Alue Bu Alue Nireh	-	-	-	-	-	-
9. Seuneubok Paya	-	-	-	-	-	-
10. Seuneubok Rawang	-	-	-	1	6	38
11. Alue Tho	1	10	180	-	-	-
12. Seuneubok Lapang	1	6	60	1	18	329
13. Seuneubok Jalan	-	-	-	-	-	-
14. Geulanggang Meurak	-	-	-	-	-	-
15. Seumatang Keude	1	18	265	-	-	-
16. Babah Krueng	1	10	105	-	-	-
17. Kruet Lintang	-	-	-	-	-	-
18. Jeungki	1	8	111	-	-	-
19. Seuneubok Dalam	1	5	57	-	-	-
20. Tualang Pateng	1	12	158	-	-	-
Jumlah	9	95	1 288	-	-	-

Sumber : Dapodikdasmen

Tabel IV.19

Banyaknya Sekolah, Guru dan Murid Sekolah Menengah Pertama Negeri dan Swasta
Di masing-masing Desa Dalam Kecamatan Peureulak Timur Tahun 2020

Desa	Sekolah Menengah Pertama					
	Negeri			Swasta		
	Sekolah	Guru	Murid	Sekolah	Guru	Murid
(1)	(2)	(3)	(4)	(5)	(6)	(7)
1. Buket Meuriam	-	-	-	-	-	-
2. Seuneubok Punti	0	0	0	-	-	-
3. Alue Bugeng	0	0	0	-	-	-
4. Seuneubok Teungoh	0	0	0	1	2	112
5. Seuneubok Teupin	0	0	0	-	-	-
6. Alue Bu Alue Lhok	0	0	0	-	-	-
7. Alue Gureb	0	0	0	-	-	-
8. Alue Bu Alue Nireh	0	0	0	-	-	-
9. Seuneubok Paya	0	0	0	-	-	-
10. Seuneubok Rawang	0	0	0	-	-	-
11. Alue Tho	0	0	0	-	-	-
12. Seuneubok Lapang	0	0	0	1	8	104
13. Seuneubok Jalan	1	23	246	-	-	-
14. Geulanggang Meurak	0	0	0	-	-	-
15. Seumatang Keude	0	0	0	-	-	-
17. Babah Krueng	1	16	104	-	-	-
18. Kruet Lintang	-	-	-	-	-	-
19. Jeungki	1	17	75	-	-	-
20. Seuneubok Dalam	0	0	0	-	-	-
Jumlah	3	57	404	2	11	159

Sumber : DAPODIKASMEN

Tabel IV.20

Banyaknya Sekolah, Guru dan Murid Sekolah Menengah Akhir Negeri dan Swasta
Di masing-masing Desa Dalam Kecamatan Peureulak Timur Tahun 2019

Desa	Sekolah Menengah Akhir					
	Negeri			Swasta		
	Sekolah	Guru	Murid	Sekolah	Guru	Murid
(1)	(2)	(3)	(4)	(5)	(6)	(7)
1. Buket Meuriam	-	-	-	-	-	-
2. Seuneubok Punti	-	-	-	-	-	-
3. Alue Bugeng	-	-	-	-	-	-
4. Seuneubok Teungoh	-	-	-	-	-	-
5. Seuneubok Teupin	-	-	-	-	-	-
6. Alue Bu Alue Lhok	-	-	-	-	-	-
7. Alue Gureb	-	-	-	-	-	-
8. Alue Bu Alue Nireh	-	-	-	-	-	-
9. Seuneubok Paya	-	-	-	-	-	-
10. Seuneubok Rawang	-	-	-	-	-	-
11. Alue Tho	-	-	-	-	-	-
12. Seuneubok Lapang	-	-	-	-	-	-
13. Seuneubok Jalan	-	-	-	-	-	-
14. Geulanggang Meurak	-	-	-	-	-	-
15. Seumatang Keude	-	-	-	-	-	-
16. Babah Krueng	-	-	-	-	-	-
17. Kruet Lintang	-	-	-	-	-	-
18. Jeungki	-	-	-	-	-	-
19. Seuneubok Dalam	-	-	-	-	-	-
20. Tualang Pateng	-	-	-	-	-	-
Jumlah	-	-	-	-	-	-

Sumber : Dapodikdasmen

Tabel IV.21

Banyaknya Sekolah, Guru dan Murid Sekolah Menengah Kejuruan Negeri dan Swasta
Di masing-masing Desa Dalam Kecamatan Peureulak Timur Tahun 2019

Desa	Sekolah Menengah Kejuruan					
	Negeri			Swasta		
	Sekolah	Guru	Murid	Sekolah	Guru	Murid
(1)	(2)	(3)	(4)	(5)	(6)	(7)
1. Buket Meuriam	-	-	-	-	-	-
2. Seuneubok Punti	-	-	-	-	-	-
3. Alue Bugeng	-	-	-	-	-	-
4. Seuneubok Teungoh	-	-	-	-	-	-
5. Seuneubok Teupin	-	-	-	-	-	-
6. Alue Bu Alue Lhok	-	-	-	-	-	-
7. Alue Gureb	-	-	-	-	-	-
8. Alue Bu Alue Nireh	-	-	-	-	-	-
9. Seuneubok Paya	-	-	-	-	-	-
10. Seuneubok Rawang	1	35	234	-	-	-
11. Alue Tho	-	-	-	-	-	-
12. Seuneubok Lapang	-	-	-	-	-	-
13. Seuneubok Jalan	-	-	-	-	-	-
14. Geulanggang Meurak	-	-	-	-	-	-
15. Seumatang Keude	-	-	-	-	-	-
16. Babah Krueng	-	-	-	-	-	-
17. Kruet Lintang	-	-	-	-	-	-
18. Jeungki	-	-	-	-	-	-
19. Seuneubok Dalam	-	-	-	-	-	-
20. Tualang Pateng	-	-	-	-	-	-
Jumlah	1	25	252	-	-	-

Sumber : Dapodikdasmen

Tabel IV.22

Banyaknya Sekolah, Guru dan Murid Madrasah Ibtidaiyah Negeri dan Swasta
Di masing-masing Desa Dalam Kecamatan Peureulak Timur Tahun 2021

Desa	Madrasah Ibtidaiyah					
	Negeri			Swasta		
	Sekolah	Guru	Murid	Sekolah	Guru	Murid
(1)	(2)	(3)	(4)	(5)	(6)	(7)
1. Buket Meuriam	-	-	-	-	-	-
2. Seuneubok Punti	-	-	-	-	-	-
3. Alue Bugeng	-	-	-	-	-	-
4. Seuneubok Teungoh	-	-	-	-	-	-
5. Seuneubok Teupin	-	-	-	-	-	-
6. Alue Bu Alue Lhok	-	-	-	-	-	-
7. Alue Gureb	-	-	-	-	-	-
8. Alue Bu Alue Nireh	-	-	-	-	-	-
9. Seuneubok Paya	-	-	-	-	-	-
10. Seuneubok Rawang	-	-	-	-	-	-
11. Alue Tho	-	-	-	-	-	-
12. Seuneubok Lapang	-	-	-	-	-	-
13. Seuneubok Jalan	-	-	-	-	-	-
14. Geulanggang Meurak	-	-	-	-	-	-
15. Seumatang Keude	1	-	-	-	-	-
16. Babah Krueng	-	-	-	-	-	-
17. Kruet Lintang	-	-	-	1	-	-
18. Jeungki	-	-	-	-	-	-
19. Seuneubok Dalam	-	-	-	-	-	-
20. Tualang Pateng	-	-	-	-	-	-
Jumlah	-	-	-	-	-	-

Sumber: Kepala Desa Se- Kecamatan Peureulak Timur

Tabel IV.23

Banyaknya Sekolah, Guru dan Murid Madrasah Tsanawiyah Negeri dan Swasta
Di masing-masing Desa Dalam Kecamatan Peureulak Timur Tahun 2021

Desa	Madrasah Tsanawiyah					
	Negeri			Swasta		
	Sekolah	Guru	Murid	Sekolah	Guru	Murid
(1)	(2)	(3)	(4)	(5)	(6)	(7)
1. Buket Meuriam	-	-	-	-	-	-
2. Seuneubok Punti	-	-	-	-	-	-
3. Alue Bugeng	-	-	-	-	-	-
4. Seuneubok Teungoh	-	-	-	-	-	-
5. Seuneubok Teupin	-	-	-	-	-	-
6. Alue Bu Alue Lhok	-	-	-	-	-	-
7. Alue Gureb	-	-	-	-	-	-
8. Alue Bu Alue Nireh	-	-	-	-	-	-
9. Seuneubok Paya	-	-	-	-	-	-
10. Seuneubok Rawang	-	-	-	-	-	-
11 Alue Tho	-	-	-	-	-	-
12. Seuneubok Lapang	-	-	-	-	-	-
13. Seuneubok Jalan	-	-	-	-	-	-
14. Geulanggang Meurak	-	-	-	-	-	-
15. Seumatang Keude	-	-	-	-	-	-
16 Babah Krueng	-	-	-	-	-	-
17 Kruet Lintang	-	-	-	-	-	-
18 Jeungki	-	-	-	-	-	-
19 Seuneubok Dalam	-	-	-	-	-	-
20 Tualang Pateng	-	-	-	-	-	-
Jumlah	1	-	-	-	-	-

Sumber: Kepala Desa Se- Kecamatan Peureulak Timur

Tabel IV.24

Banyaknya Sekolah, Guru dan Murid Madrasah Aliyah Negeri dan Swasta
Di masing-masing Desa Dalam Kecamatan Peureulak Timur Tahun 2021

Desa	Madrasah Aliyah					
	Negeri			Swasta		
	Sekolah	Guru	Murid	Sekolah	Guru	Murid
(1)	(2)	(3)	(4)	(5)	(6)	(7)
1. Buket Meuriam	-	-	-	-	-	-
2. Seuneubok Punti	-	-	-	-	-	-
3. Alue Bugeng	-	-	-	-	-	-
4. Seuneubok Teungoh	-	-	-	-	-	-
5. Seuneubok Teupin	-	-	-	-	-	-
6. Alue Bu Alue Lhok	-	-	-	-	-	-
7. Alue Gureb	-	-	-	-	-	-
8. Alue Bu Alue Nireh	-	-	-	-	-	-
9. Seuneubok Paya	-	-	-	-	-	-
10. Seuneubok Rawang	-	-	-	-	-	-
11. Alue Tho	-	-	-	-	-	-
12. Seuneubok Lapang	-	-	-	-	-	-
13. Seuneubok Jalan	-	-	-	-	-	-
14. Geulanggang Meurak	-	-	-	-	-	-
15. Seumatang Keude	-	-	-	-	-	-
16. Babah Krueng	-	-	-	-	-	-
17. Kruet Lintang	-	-	-	-	-	-
18. Jeungki	-	-	-	-	-	-
19. Seuneubok Dalam	-	-	-	-	-	-
20. Tualang Pateng	-	-	-	-	-	-
Jumlah	-	-	-	1	-	-

Sumber: Kepala Desa Se- Kecamatan Peureulak Timur

Tabel IV. 25
 Banyaknya Akademi/ Perguruan Tinggi
 Di masing-masing Desa Dalam Kecamatan Peureulak Timur Tahun 2021

D e s a	Negeri	Swasta	Jumlah
(1)	(2)	(3)	(4)
1. Buket Meuriam	-	-	-
2. Seuneubok Punti	-	-	-
3. Alue Bugeng	-	-	-
4. Seuneubok Teungoh	-	-	-
5. Seuneubok Teupin	-	-	-
6. Alue Bu Alue Lhok	-	-	-
7. Alue Gureb	-	-	-
8. Alue Bu Alue Nireh	-	-	-
9. Seuneubok Paya	-	-	-
10. Seuneubok Rawang	-	-	-
11 Alue Tho	-	-	-
12. Seuneubok Lapang	-	-	-
13. Seuneubok Jalan	-	-	-
14. Geulanggang Meurak	-	-	-
15. Seumatang Keude	-	-	-
16. Babah Krueng	-	-	-
17 Kruet Lintang	-	-	-
18 Jeungki	-	-	-
19 Seuneubok Dalam	-	-	-
20 Tualang Pateng	-	-	-

Sumber : Kepala Desa Se-Kecamatan Peureulak Timur

Tabel IV.26

Jumlah Sarana Pendidikan Keagamaan Non Formal dan Pendidikan Dini
Di masing-masing Desa Dalam Kecamatan Peureulak Timur Tahun 2021

Desa	Sarana			
	TPA/TPQ	Pesantren*	Dayah	PAUD
(1)	(2)	(3)	(4)	(5)
1. Buket Meuriam	1	-	-	-
2. Seuneubok Punti	1	-	-	1
3. Alue Bugeng	3	-	1	1
4. Seuneubok Teungoh	8	-	1	1
5. Seuneubok Teupin	3	-	-	-
6. Alue Bu Alue Lhok	1	-	-	-
7. Alue Gureb	2	-	-	-
8. Alue Bu Alue Nireh	3	-	1	1
9. Seuneubok Paya	1	-	-	-
10. Seuneubok Rawang	3	-	-	1
11. Alue Tho	2	-	1	-
12. Seuneubok Lapang	5	-	1	2
13. Seuneubok Jalan	4	-	1	-
14. Geulanggang Meurak	1	-	1	1
15. Seumatang Keude	3	-	1	1
16. Babah Krueng	2	-	-	2
17. Kruet Lintang	3	-	1	1
18. Jeungki	4	-	1	1
19. Seuneubok Dalam	2	-	-	1
20. Tualang Pateng	1	-	-	1
J u m l a h	53	-	10	15

Sumber : Kepala Desa Se-Kecamatan Peureulak Timur

Bersambung ...

Lanjutan Tabel IV.26

Desa	Sarana		
	Penitipan Anak	Perpustakaan	Panti
(1)	(6)	(7)	(8)
1. Buket Meuriam	-	-	-
2. Seuneubok Punti	-	-	-
3. Alue Bugeng	-	-	-
4. Seuneubok Teungoh	-	-	1
5. Seuneubok Teupin	-	-	-
6. Alue Bu Alue Lhok	-	-	-
7. Alue Gureb	-	-	-
8. Alue Bu Alue Nireh	-	-	-
9. Seuneubok Paya	-	-	-
10. Seuneubok Rawang	-	-	-
11. Alue Tho	-	-	-
12. Seuneubok Lapang	1	-	-
13. Seuneubok Jalan	-	-	-
14. Geulanggang Meurak	-	-	-
15. Seumatang Keude	-	-	-
16. Babah Krueng	-	-	-
17. Kruet Lintang	-	-	-
18. Jeungki	-	-	-
19. Seuneubok Dalam	-	-	-
20. Tualang Pateng	-	-	-
J u m l a h	1	-	1

Sumber : Kepala Desa Se-Kecamatan Peureulak Timur

Tabel IV.27
Keberadaan Infrastruktur Jalan dan Jembatan
Di masing-masing Desa Dalam Kecamatan Peureulak Timur Tahun 2021

Desa	Jenis Jalan	Jembatan		
		Plat Beton	Gantung	Kayu
(1)	(2)	(3)	(4)	(5)
1. Buket Meuriam	1	3	-	-
2. Seuneubok Punti	1	4	-	-
3. Alue Bugeng	1	5	-	1
4. Seuneubok Teungoh	1	3	-	-
5. Seuneubok Teupin	1	3	-	-
6. Alue Bu Alue Lhok	1	3	-	-
7. Alue Gureb	2	3	-	-
8. Alue Bu Alue Nireh	1	3	-	-
9. Seuneubok Paya	2	3	-	-
10. Seuneubok Rawang	1	5	-	-
11. Alue Tho	1	3	-	-
12. Seuneubok Lapang	2	6	-	-
13. Seuneubok Jalan	1	6	-	-
14. Geulanggang Meurak	2	1	-	-
15. Seumatang Keude	1	4	-	-
16. Babah Krueng	2	13	-	-
17. Kruet Lintang	1	7	-	-
18. Jeungki	2	2	-	1
19. Seuneubok Dalam	2	6	-	-
20. Tualang Pateng	2	6	-	-
Jumlah				

Sumber : Kepala Desa Se-Kecamatan Peureulak Timur

Keterangan : Kolom (2) : 1 = aspal ; 2 = diperkeras
: 3 = kerikil ; 4 = pasir

Kolom (3) 0 (5) : 1 = ada ; '-' = tidak

Tabel IV.28
Keberadaan Tempat Bersejarah dan Wisata
Di masing-masing Desa Dalam Kecamatan Peureulak Timur Tahun 2021

Desa	Masjid	Makam	Candi / Tugu	Pelabuhan	Wisata Alam
(1)	(2)	(3)	(4)	(5)	(6)
1. Buket Meuriam	-	-	-	-	-
2. Seuneubok Puntii	-	-	-	-	-
3. Alue Bugeng	-	-	-	-	-
4. Seuneubok Teungoh	-	-	-	-	-
5. Seuneubok Teupin	-	-	-	-	-
6. Alue Bu Alue Lhok	-	-	-	-	-
7. Alue Gureb	-	-	-	-	-
8. Alue Bu Alue Nireh	-	-	-	-	-
9. Seuneubok Paya	-	-	-	-	-
10. Seuneubok Rawang	-	-	-	-	-
11. Alue Tho	-	-	-	-	-
12. Seuneubok Lapang	-	-	-	-	-
13. Seuneubok Jalan	-	-	-	-	-
14. Geulanggang Meurak	-	-	-	-	-
15. Seumatang Keude	-	-	-	-	-
16. Babah Krueng	-	-	-	-	-
17. Kruet Lintang	-	-	-	-	-
18. Jeungki	-	-	-	-	-
19. Seuneubok Dalam	-	-	-	-	-
20. Tualang Pateng	-	-	-	-	-
Jumlah	-	-	-	-	-

Sumber : Kepala Desa Se-Kecamatan Peureulak Timur

Keterangan : Kolom (2) 0 (6) : 1 = ada ; '-' = tidak ada

Tab. IV.29
 Jumlah Rumah Tangga Yatim, Piatu,
 Di masing-masing Desa Dalam Kecamatan Peureulak Timur Tahun 2021

Desa	Yatim	Piatu	Janda	Duda
(1)	(2)	(3)	(5)	(6)
1. Buket Meuriam				
2. Seuneubok Punti				
3. Alue Bugeng				
4. Seuneubok Teungoh				
5. Seuneubok Teupin				
6. Alue Bu Alue Lhok				
7. Alue Gureb				
8. Alue Bu Alue Nireh				
9. Seuneubok Paya				
10. Seuneubok Rawang				
11. Alue Tho				
12. Seuneubok Lapang				
13. Seuneubok Jalan				
14. Geulanggang Meurak				
15. Seumatang Keude				
16. Babah Krueng				
17. Kruet Lintang				
18. Jeungki				
19. Seuneubok Dalam				
20. Tualang Pateng				
Jumlah				

DATA BELUM TERSEDIA

Sumber : Kepala Desa Se-Kecamatan Peureulak Timur

Tabel IV.30
Jumlah Penyandang Cacat Menurut Jenisnya
Di rinci Per Desa Dalam Kecamatan Peureulak Timur Tahun 2021

Desa	Buta	Tuli	Bisu	Kejiwaan	Idiot	Cacat Fisik
(1)	(2)	(3)	(4)	(5)	(6)	(7)
1. Buket Meuriam	-	-	-	-	-	-
2. Seuneubok Punti	-	-	-	-	-	-
3. Alue Bugeng	1	-	2	2	3	2
4. Seuneubok Teungoh	-	2	1	1	1	3
5. Seuneubok Teupin	-	-	-	1	3	1
6. Alue Bu Alue Lhok	-	-	1	1	2	1
7. Alue Gureb	-	-	-	-	2	1
8. Alue Bu Alue Nireh	-	1	1	2	1	1
9. Seuneubok Paya	-	-	-	-	-	1
10. Seuneubok Rawang	-	-	-	2	-	3
11. Alue Tho	-	-	2	0	2	0
12. Seuneubok Lapang	1	4	2	-	2	2
13. Seuneubok Jalan	2	-	-	1	-	2
14. Geulanggang Meurak	-	3	1	2	-	2
15. Seumatang Keude	2	1	-	4	2	1
16. Babah Krueng	1	2	-	-	-	4
17. Kruet Lintang	-	2	2	0	2	0
18. Jeungki	-	-	1	-	2	4
19. Seuneubok Dalam	-	-	-	-	1	2
20. Tualang Pateng	-	-	-	-	-	-
Jumlah	7	15	13	16	23	30

Sumber : Kepala Desa Se-Kecamatan Peureulak Timur
ket Kolom (2) 0 (5) : 1=ada - tidak ada



BAB

5

Tabel V.1
Luas Tanah Sawah Menurut Jenis Pengairan Di Masing-masing Desa
Dalam Kecamatan Peureulak Timur Tahun 2021

Desa	Irigasi			Tadah Hujan/ Pasang Surut	Jumlah
	Teknis	Semi Teknis	Sederhana		
(1)	(2)	(3)	(4)	(5)	(6)
1. Buket Meuriam	-	-	-	20	20
2. Seuneubok Puntii	-	-	25	30	55
3. Alue Bugeng	-	-	20	30	50
4. Seuneubok Tengoh	-	-	15	14	29
5. Seuneubok Teupin	-	-	15	30	45
6. Alue Bu Alue Lhok	-	-	-	2	2
7. Alue Gureb	-	-	-	74	74
8. Alue Bu Alue Nireh	-	-	20	30	50
9. Seuneubok Paya	-	-	-	45	45
10. Seuneubok Rawang	-	-	-	45	45
11. Alue Tho	-	-	8	15	23
12. Seuneubok Lapang	-	-	-	30	30
13. Seuneubok Jalan	-	-	13	22	35
14. Geulanggang Meurak	-	-	-	20	20
15. Seumatang Keude	-	-	-	8	8
16. Babah Krueng	-	-	-	77	77
17. Kruet Lintang	-	-	-	60	60
18. Jeungki	-	-	-	235	235
19. Seuneubok Dalam	-	-	-	5	5
20. Tualang Pateng	-	-	-	-	-
Jumlah	-	-	116	792	908

Sumber : Mantri Tani Kecamatan Peureulak Timur

Tabel V.2
Jenis Komoditas Pertanian Unggulan Dirinci Per Desa
Dalam Kecamatan Peureulak Timur Tahun 2021

Desa	Padi Sawah	Kelapa	Sawit	Kakao
(1)	(2)	(3)	(4)	(5)
1. Buket Meuriam	1	-	1	-
2. Seuneubok Punti	1	-	1	-
3. Alue Bugeng	1	-	1	-
4. Seuneubok Tengoh	1	-	1	-
5. Seuneubok Teupin	1	-	0	-
6. Alue Bu Alue Lhok	0	-	1	-
7. Alue Gureb	1	-	1	-
8. Alue Bu Alue Nireh	1	-	1	-
9. Seuneubok Paya	1	-	1	-
10. Seuneubok Rawang	1	-	0	-
11. Alue Tho	1	-	1	-
12. Seuneubok Lapang	1	-	1	-
13. Seuneubok Jalan	1	-	1	-
14. Geulanggang Meurak	1	-	1	-
15. Seumatang Keude	0	-	1	-
16. Babah Krueng	1	-	1	-
17. Kruet Lintang	1	-	1	-
18. Jeungki	1	-	1	-
19. Seuneubok Dalam	0	-	1	-
20. Tualang Pateng	0	-	1	-
Jumlah	16	-	18	-

Sumber : Kepala Desa se- Kecamatan Peureulak Timur

Ket : Kolom (2) - (5) : 1 = ada ; '-' = tidak ada

Jenis Komoditas Pertanian Unggulan Dirinci Per Desa
Dalam Kecamatan Peureulak Timur Tahun 2021

Lanjutan Tabel V.2

Desa	Hortikultura	Perikanan Tangkap	Tambak	Karet
(1)	(6)	(7)	(8)	(9)
1. Buket Meuriam	1	-	-	-
2. Seuneubok Punti	1	-	1	-
3. Alue Bugeng	1	1	1	-
4. Seuneubok Tengoh	-	-	-	-
5. Seuneubok Teupin	-	1	1	-
6. Alue Bu Alue Lhok	-	-	-	-
7. Alue Gureb	1	-	-	-
8. Alue Bu Alue Nireh	-	-	1	-
9. Seuneubok Paya	-	-	1	-
10. Seuneubok Rawang	-	1	1	-
11. Alue Tho	1	-	-	-
12. Seuneubok Lapang	1	-	1	-
13. Seuneubok Jalan	1	-	-	-
14. Geulanggang Meurak	1	-	1	-
15. Seumatang Keude	1	-	1	-
16. Babah Krueng	1	-	1	-
17. Kruet Lintang	1	1	1	-
18. Jeungki	1	-	1	-
19. Seuneubok Dalam	1	1	1	-
20. Tualang Pateng	1	-	-	-
Jumlah	14	5	13	-

Sumber : Kepala Desa se- Kecamatan Peureulak Timur

Ket : Kolom (6) - (9) : 1 = ada ; - = tidak ada

Tabel V.3
Jumlah Industri Kilang Padi, Kopi, Industri Batu Bata dan Industri
Dalam Kecamatan Peureulak Timur Tahun 2021


Desa	Kilang Padi	Kilang Kopi	Batu Batu Bata	Kayu/Meubel
(1)	(2)	(3)	(4)	(5)
1. Buket Meuriam	-	-	-	-
2. Seuneubok Punti	-	-	-	-
3. Alue Bugeng	1	-	-	1
4. Seuneubok Tengoh	-	-	-	-
5. Seuneubok Teupin	-	-	-	-
6. Alue Bu Alue Lhok	-	-	-	1
7. Alue Gureb	-	-	-	-
8. Alue Bu Alue Nireh	-	-	-	-
9. Seuneubok Paya	-	-	-	-
10. Seuneubok Rawang	-	-	-	-
11. Alue Tho	-	-	-	-
12. Seuneubok Lapang	-	-	-	-
13. Seuneubok Jalan	-	-	-	-
14. Geulanggang Meurak	-	-	-	-
15. Seumatang Keude	2	-	-	3
16. Babah Krueng	-	-	-	-
17. Kruet Lintang	-	-	-	-
18. Jeungki	1	-	-	-
19. Seuneubok Dalam	-	1	-	-
20. Tualang Pateng	-	-	-	-
Jumlah	4	1	-	5

Sumber : Kepala Desa Se-Kecamatan Peureulak Timur

Tabel V.4
Jumlah Industri Rumah Tangga
Dirinci Per Desa Dalam Kecamatan Peureulak Timur Tahun 2021

Desa	Kerajinan						Jumlah
	Anyaman	Gerabah	Kain Tenun	Makanan	Logam	Akik / Giok	
(1)	(2)	(3)	(4)	(5)	(6)	(7)	(8)
1. Buket Meuriam	-	-	-	-	-	-	-
2. Seuneubok Punti	-	-	-	2	-	-	2
3. Alue Bugeng	-	-	-	5	-	-	5
4. Seuneubok Tengoh	-	-	-	12	-	-	12
5. Seuneubok Teupin	6	-	-	3	-	-	9
6. Alue Bu Alue Lhok	-	-	-	2	-	-	2
7. Alue Gureb	4	-	-	-	-	-	4
8. Alue Bu Alue Nireh	7	-	-	16	-	-	23
9. Seuneubok Paya	-	-	-	2	-	-	2
10. Seuneubok Rawang	-	-	-	2	-	-	2
11. Alue Tho	-	-	-	2	-	-	2
12. Seuneubok Lapang	-	-	-	3	-	-	3
13. Seuneubok Jalan	-	-	-	5	-	-	5
14. Geulanggang Meurak	-	-	-	5	-	-	5
15. Seumatang Keude	3	-	2	19	-	-	24
16. Babah Krueng	1	-	-	3	-	-	4
17. Kruet Lintang	-	-	-	3	-	-	3
18. Jeungki	4	-	-	1	-	-	1
19. Seuneubok Dalam	-	-	-	1	-	-	5
20. Tualang Pateng	0	0	-	-	0	0	-
Jumlah	25	0	2	83	0	0	113

Sumber : Kepala Desa Se-Kecamatan Peureulak Timur



BAB

6

<https://aceh.murkab.bps.go.id>

Tabel VI.1
Banyaknya Sarana dan Prasarana Ekonomi
Dirinci Per Desa Dalam Kecamatan Peureulak Timur Tahun 2021

Desa	Kelompok Pertokoan	Pasar dengan Bangunan Permanen	Pasar Dengan Bangunan Semi Permanen	Pasar tanpa Bangunan
(1)	(2)	(3)	(4)	(5)
1. Buket Meuriam	-	-	-	-
2. Seuneubok Punti	-	-	-	-
3. Alue Bugeng	-	-	-	-
4. Seuneubok Teungoh	-	-	-	-
5. Seuneubok Teupin	-	-	-	-
6. Alue Bu Alue Lhok	-	-	-	-
7. Alue Gureb	-	-	-	-
8. Alue Bu Alue Nireh	-	-	-	-
9. Seuneubok Paya	-	-	-	-
10. Seuneubok Rawang	-	-	-	-
11. Alue Tho	-	-	-	-
12. Seuneubok Lapang	-	-	-	-
13. Seuneubok Jalan	-	-	-	-
14. Geulanggang Meurak	-	-	-	-
15. Seumatang Keude	-	-	-	-
16. Babah Krueng	-	-	-	-
17. Kruet Lintang	-	-	-	-
18. Jeungki	-	-	-	-
19. Seuneubok Dalam	-	-	-	-
20. Tualang Pateng	-	-	-	-
Jumlah	-	-	-	-

Sumber : Kepala Desa Se-Kecamatan Peureulak Timur

Lanjutan Tabel VI.1

Desa	Minimarket/ Swalayan	Toko/ Warung Kelontong	Restoran/ Rumah Makan
(1)	(6)	(7)	(8)
1. Buket Meuriam	-	1	-
2. Seuneubok Punti	-	6	-
3. Alue Bugeng	-	11	-
4. Seuneubok Teungoh	-	21	-
5. Seuneubok Teupin	-	4	-
6. Alue Bu Alue Lhok	-	6	-
7. Alue Gureb	-	8	-
8. Alue Bu Alue Nireh	-	5	-
9. Seuneubok Paya	-	3	-
10. Seuneubok Rawang	-	14	-
11. Alue Tho	-	5	-
12. Seuneubok Lapang	-	9	-
13. Seuneubok Jalan	-	4	-
14. Geulanggang Meurak	-	8	-
15. Seumatang Keude	-	21	-
16. Babah Krueng	-	8	-
17. Kruet Lintang	-	6	-
18. Jeungki	-	10	-
19. Seuneubok Dalam	-	6	-
20. Tualang Pateng	-	12	-
Jumlah	-	168	-

Sumber : Kepala Desa Se-Kecamatan Peureulak Timur

:

Lanjutan Tabel VI.1

Desa	Warung/ Kedai Makanan	Hotel	Hostel/ Motel/ Losmen/ Wisma
(1)	(6)	(7)	(8)
1. Buket Meuriam	2	-	-
2. Seuneubok Punti	5	-	-
3. Alue Bugeng	17	-	-
4. Seuneubok Teungoh	13	-	-
5. Seuneubok Teupin	6	-	-
6. Alue Bu Alue Lhok	6	-	-
7. Alue Gureb	5	-	-
8. Alue Bu Alue Nireh	8	-	-
9. Seuneubok Paya	4	-	-
10. Seuneubok Rawang	5	-	-
11. Alue Tho	4	-	-
12. Seuneubok Lapang	8	-	-
13. Seuneubok Jalan	3	-	-
14. Geulanggang Meurak	4	-	-
15. Seumatang Keude	23	-	-
16. Babah Krueng	7	-	-
17. Kruet Lintang	4	-	-
18. Jeungki	6	-	-
19. Seuneubok Dalam	6	-	-
20. Tualang Pateng	9	-	-
Jumlah	145	-	-

Sumber : Kepala Desa Se-Kecamatan Peureulak Timur

:

Tabel VI.2
Banyaknya Sarana Lembaga Keuangan yang Beroperasi
Dirinci Per Desa Dalam Kecamatan Peureulak Timur Tahun 2021

Desa	Bank Umum Pemerintah	Bank Umum Swasta	Bank Perkreditan Rakyat
(1)	(2)	(3)	(4)
1. Buket Meuriam	-	-	-
2. Seuneubok Puntı	-	-	-
3. Alue Bugeng	-	-	-
4. Seuneubok Teungoh	-	-	-
5. Seuneubok Teupin	-	-	-
6. Alue Bu Alue Lhok	-	-	-
7. Alue Gureb	-	-	-
8. Alue Bu Alue Nireh	-	-	-
9. Seuneubok Paya	-	-	-
10. Seuneubok Rawang	-	-	-
11. Alue Tho	-	-	-
12. Seuneubok Lapang	-	-	-
13. Seuneubok Jalan	-	-	-
14. Geulanggang Meurak	-	-	-
15. Seumatang Keude	-	-	-
16. Babah Krueng	-	-	-
17. Kruet Lintang	-	-	-
18. Jeungki	-	-	-
19. Seuneubok Dalam	-	-	-
20. Tualang Pateng	-	-	-
Jumlah	-	-	-

Sumber : Kepala Desa Se-Kecamatan Peureulak Timur

Tabel VI.3
Banyaknya Koperasi yang Masih Aktif
Dirinci Per Desa Dalam Kecamatan Peureulak Timur Tahun 2021

Desa	Koperasi Unit Desa (KUD)	Koperasi Industri Kecil dan Kerajinan Rakyat (Kopinka)	Koperasi Simpan Pinjam (Kospin)	Koperasi lainnya
(1)	(2)	(3)	(4)	(5)
1. Buket Meuriam	-	-	-	-
2. Seuneubok Punti	-	-	-	-
3. Alue Bugeng	-	-	-	-
4. Seuneubok Teungoh	-	-	-	-
5. Seuneubok Teupin	-	-	-	-
6. Alue Bu Alue Lhok	-	-	-	-
7. Alue Gureb	-	-	-	-
8. Alue Bu Alue Nireh	-	-	-	-
9. Seuneubok Paya	-	-	-	-
10. Seuneubok Rawang	-	-	-	-
11. Alue Tho	-	-	-	-
12. Seuneubok Lapang	-	-	-	-
13. Seuneubok Jalan	-	-	-	-
14. Geulanggang Meurak	-	-	-	-
15. Seumatang Keude	-	-	-	-
16. Babah Krueng	-	-	-	-
17. Kruet Lintang	-	-	-	-
18. Jeungki	-	-	-	-
19. Seuneubok Dalam	-	-	-	-
20. Tualang Pateng	-	-	-	-
Jumlah	-	-	-	-

Sumber : Kepala Desa Se-Kecamatan Peureulak Timur

Tabel VI.4
 Jumlah Menara dan Operator Layanan Komunikasi Telepon
 Dirinci Per Desa Dalam Kecamatan Peureulak Timur Tahun 2021

Desa	Jumlah Menara Telepon Seluler (BTS)	Jumlah Operator Layanan Komunikasi telepon Seluler yang menjangkau di Desa	Kondisi Sinyal Telepon Seluler di Sebagian Besar Wilayah Desa
(1)	(2)	(3)	(4)
1. Buket Meuriam	-	1	2
2. Seuneubok Punti	-	1	2
3. Alue Bugeng	-	1	1
4. Seuneubok Teungoh	2	1	1
5. Seuneubok Teupin	-	1	2
6. Alue Bu Alue Lhok	-	1	2
7. Alue Gureb	1	1	2
8. Alue Bu Alue Nireh	-	1	2
9. Seuneubok Paya	-	1	2
10. Seuneubok Rawang	-	1	2
11. Alue Tho	1	1	1
12. Seuneubok Lapang	-	1	3
13. Seuneubok Jalan	-	1	1
14. Geulanggang Meurak	-	1	2
15. Seumatang Keude	2	1	1
16. Babah Krueng	-	1	2
17. Kruet Lintang	-	1	2
18. Jeungki	-	1	2
19. Seuneubok Dalam	-	1	1
20. Tualang Pateng	1	1	2
Jumlah	7	20	

Sumber : Kepala Desa Se-Kecamatan Peureulak Timur

Tabel VI.5
Kondisi Jalan Darat Antar Desa
Dirinci Per Desa Dalam Kecamatan Peureulak Timur Tahun 2021

Desa	Jenis Permukaan Jalan	Dapat dilalui Kendaraan Bermotor Roda 4 atau Lebih
(1)	(2)	(3)
1. Buket Meuriam	2	1
2. Seuneubok Punti	1	1
3. Alue Bugeng	1	1
4. Seuneubok Teungoh	1	1
5. Seuneubok Teupin	1	1
6. Alue Bu Alue Lhok	1	1
7. Alue Gureb	2	1
8. Alue Bu Alue Nireh	1	1
9. Seuneubok Paya	2	1
10. Seuneubok Rawang	1	1
11. Alue Tho	1	1
12. Seuneubok Lapang	2	1
13. Seuneubok Jalan	1	1
14. Geulanggang Meurak	2	1
15. Seumatang Keude	1	1
16. Babah Krueng	2	1
17. Kruet Lintang	1	1
18. Jeungki	2	1
19. Seuneubok Dalam	2	1
20. Tualang Pateng	2	1

Sumber : Kepala Desa Se-Kecamatan Peureulak Timur

Keterangan Kol »(2) : (1). Aspal/Beton (2). Diperkeras (3).Tanah
 (4). Lainnya

Keterangan Kol »(3) : (1). Sepanjang tahun (2). Sepanjang Tahun kecuali saat tertentu

Tabel VI.6
Keberadaan Kantor POS dan Perusahaan Agen Ekspedisi Swasta
Dirinci Per Desa Dalam Kecamatan Peureulak Timur Tahun 2021

Desa	Kantor POS/ POS Pembantu/ Rumah POS	Perusahaan/ Agen Swasta Ekspedisi Swasta
(1)	(2)	(3)
1. Buket Meuriam	-	-
2. Seuneubok Punti	-	-
3. Alue Bugeng	-	-
4. Seuneubok Teungoh	-	-
5. Seuneubok Teupin	-	-
6. Alue Bu Alue Lhok	-	-
7. Alue Gureb	-	-
8. Alue Bu Alue Nireh	-	-
9. Seuneubok Paya	-	-
10. Seuneubok Rawang	-	-
11. Alue Tho	-	-
12. Seuneubok Lapang	-	-
13. Seuneubok Jalan	-	-
14. Geulanggang Meurak	-	-
15. Seumatang Keude	-	-
16. Babah Krueng	-	-
17. Kruet Lintang	-	-
18. Jeungki	-	-
19. Seuneubok Dalam	-	-
20. Tualang Pateng	-	-
Jumlah	-	-

Sumber : Kepala Desa Se- Kecamatan Peureulak Timur

:



DATA

MENCERDASKAN BANGSA



BADAN PUSAT STATISTIK KAB. ACEH TIMUR

BPS- STATISTICS OF ACEH TIMUR REGENCY

Jl. Banda Aceh - Medan Km. 373, Idi - Aceh Timur 24454

Emsil: pst1105@bps.go.id