

Katalog BPS: 1102001.7104041

# STATISTIK DAERAH KECAMATAN BEO UTARA



http://



**Badan Pusat Statistik**  
**Kabupaten Kepulauan Talaud**

<https://talaudkab.go.id>

# STATISTIK DAERAH KECAMATAN BEO UTARA 2013

## STATISTIK DAERAH KECAMATAN BEO UTARA 2013

**No. Publikasi** :  
**Katalog BPS** : 1101002.7104.041  
**Ukuran Buku** : 17,6 cm X 25 cm  
**Jumlah Halaman** : V + 24 halaman

**Naskah:**

**Koordinator Statistik Kecamatan Beo Utara**

**Gambar Kulit:**

**Koordinator Statistik Kecamatan Beo Utara**

**Diterbitkan oleh:**

**Koordinator Statistik Kecamatan Beo Utara**

**Dicetak oleh:**

**Badan Pusat Statistik Kab. Kepl. Talaud**

**Boleh dikutip dengan menyebutkan sumbernya**



## Kata Sambutan



Untuk mewujudkan visi Badan Pusat Statistik (BPS) sebagai pelopor data statistik terpercaya untuk semua, BPS terus melakukan inovasi dan pengembangan kegiatan perstatistikan serta penyebaran informasi baik di pusat maupun di daerah. Salah satu upaya yang dilakukan di daerah adalah menyusun publikasi yang menyajikan indikator-indikator terpilih yang dapat menggambarkan secara ringkas dan menyeluruh tentang kondisi daerah. Publikasi ini diharapkan dapat membantu para pengambil kebijakan dan para pengguna data lainnya dalam memahami kondisi umum wilayahnya.

Oleh karena itu saya menyambut baik penerbitan publikasi **Statistik Daerah Kecamatan Beo Utara 2013** yang diterbitkan oleh Koordinator Statistik Kecamatan Beo Utara. Saya berharap, publikasi ini mampu memenuhi harapan pemerintah daerah dan masyarakat pada umumnya akan kebutuhan data dan informasi statistik dan dapat digunakan sebagai dasar perencanaan, monitoring, dan evaluasi tentang perkembangan pembangunan diberbagai sektor.

Semoga publikasi ini bermanfaat dan Tuhan senantiasa Memberkati usaha kita.

Kepala Badan Pusat Statistik,  
Kepulauan Talaud

Hiersfeld Manullang, S.Si, M.Si  
Nip. 19660410 1988 02 1 001



## Kata Pengantar



Dengan memanjatkan puji syukur kehadiran Tuhan Yang Maha Esa, Badan Pusat Statistik Kabupaten Kepulauan Talaud khususnya Koordinator Statistik Kecamatan Beo Utara akhirnya dapat menyelesaikan buku publikasi "**Statistik Daerah Kecamatan Beo**

**Utara Tahun 2013**".

"**Statistik Daerah Kecamatan Beo Utara Tahun 2013**" adalah publikasi terbitan pertama yang diterbitkan oleh Koordinator Statistik Kecamatan Beo Utara. Publikasi ini menyajikan data secara komprehensif dari berbagai bidang, dimaksudkan untuk memberi gambaran tentang keadaan geografi, iklim, ciri-ciri keadaan sosial dan perekonomian Kecamatan Beo Utara.

Pada kesempatan ini kami ucapkan banyak terima kasih kepada instansi, pemerintah maupun swasta yang terkait, atas perhatian yang diberikan dalam bentuk data yang diberikan untuk penerbitan publikasi ini.

Saran dan kritik dari berbagai pihak untuk perbaikan publikasi ini sangat kami hargai. Akhirnya, harapan kami semoga penyajian data statistik ini bermanfaat bagi para pemakai.

Kordinator Statistik  
Kecamatan  
Beo Utara

Elias Patawaran, SE  
NIP. 19800210 201003 1 001

## DAFTAR ISI

1. Geografi dan Iklim	1	10. Pertambangan dan Energi	10
2. Pemerintahan	2	11. Industri	11
3. Penduduk	3	12. Pariwisata	12
4. Ketenagakerjaan	4	13. Transportasi dan Komunikasi	13
5. Pendidikan	5	14. Perdagangan	14
6. Kesehatan	6		
7. Perumahan	7	Lampiran Tabel-tabel	15
8. Pertanian	8		
9. Peternakan dan Perikanan	9		

# GEOGRAFI DAN IKLIM

# 1

*Luas wilayah Kecamatan Beo Utara sebesar 10,5 persen dari total luas Kabupaten Kepulauan Talaud*

Kecamatan Beo Utara sebagai salah satu Kecamatan yang ada di Kabupaten Kepulauan Talaud, letaknya berbatasan langsung dengan kecamatan Essang Selatan di sebelah utara, dengan Kecamatan Tampan'amma di sebelah Timur, dengan Kecamatan Beo di sebelah Selatan serta Laut Sulawesi di sebelah Barat. Luas wilayah Kecamatan Beo Utara sebesar 144,56 persen dari total luas Kabupaten Kepulauan Talaud.

### \*\*\* TahukahAnda

*Desa Awit adalah Desa yang memiliki luas wilayah yang terbesar sekitar 10,5% dari total luas wilayah Kecamatan Beo Utara.*

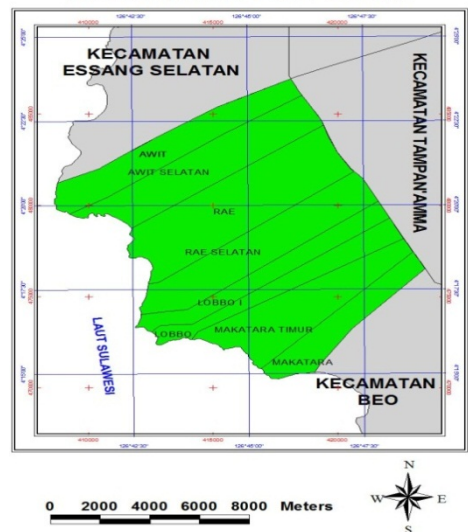
Keseluruhan letak desa yang ada di Beo Utara berada di daerah pesisir pantai dan pada umumnya memiliki ketinggian dari permukaan air laut sebesar 2,5 M<sup>1</sup>.

Jarak antara ibukota kecamatan Beo Utara ke ibukota Kabupaten Kepulauan Talaud sejauh 32 Km.

## Statistik Geografi dan Iklim Kecamatan Beo Utara

Uraian	Satuan	2012 <sup>2</sup>
Luas	km <sup>2</sup>	87,39
Pulau Tak Berpenghuni		2
Jarak ke Kabupaten	Km	32

### Kecamatan Beo Utara



### \*\*\* TahukahAnda

*Waktu tempuh ke Ibu kota Kabupaten 1,5 jam, sedangkan ke ibukota propinsi 18 jam.*

<sup>1</sup>Sumber : Podes 2011

<sup>2</sup>Sumber : Beo Utara Dalam Angka 2013

Orang yang pertama yang menjabat sebagai camat Beo Utara adalah Royke Larinse, Spi (2007-2009)

### Statistik Pemerintahan Kecamatan Beo Utara

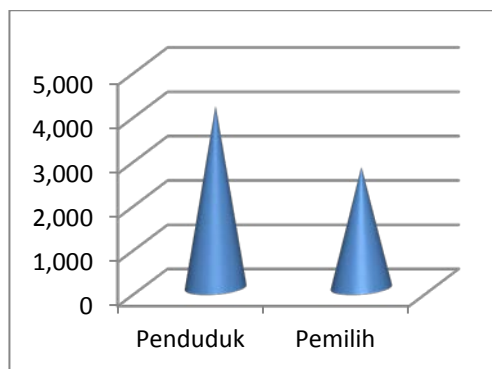
Wilayah Administrasi	2012
Desa/Kelurahan	8
Dusun	24

### Jumlah Pegawai Negeri Sipil di Kantor Camat Beo Utara

Golongan	2012
I	0
II	10
III	5
IV	0

Sumber: *Beo Utara Dalam Angka, 2013*

### Statistik Penduduk dan Pemilih Beo Utara



Kecamatan Beo Utara sampai sekarang telah di pimpin oleh 4 orang pejabat yang pernah menjabat sebagai camat. Orang pertama yang menjabat sebagai camat Beo Utara adalah Royke Larinse, SPI (2007– 2009).

Pegawai Negeri Sipil yang ada di kantor kecamatan sebanyak 15 orang dengan golongan/ruang yang terbanyak yaitu golongan III sebesar 5 orang.

Jumlah Pemilih di kecamatan Beo Utara berjumlah 2.727 jiwa, dengan Jumlah Penduduk 4.105 Jiwa yang artinya jumlah 66,52%.

Kategori desa di kecamatan Beo Utara secara keseluruhan masih berkategori swadaya.

#### \*\*\* *Tahukah Anda*

*Kecamatan Beo Utara terbentuk pada tahun 2007 hasil pemekaran dari kecamatan Beo Induk.*



# PENDUDUK

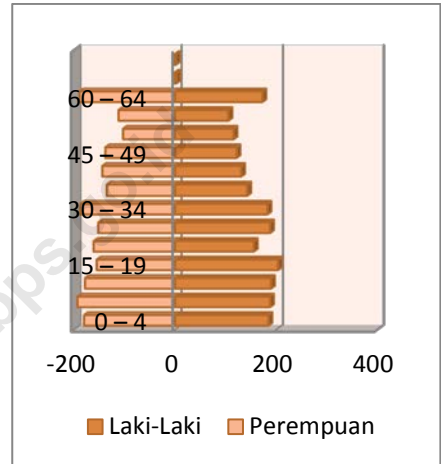
**Perludi waspadai, arah perubahan perkembangan penduduk**  
Keberhasilan Kecamatan Beo Utara dalam menekan laju pertumbuhan penduduk selama beberapa tahun ini tentunya tidak lepas dari peran serta pemerintah Kecamatan

Jumlah penduduk Beo Utara pada tahun 2012 sebesar 4.105 jiwa. Jumlah penduduk diambil dari hasil SP2010, setiap 1 Km<sup>2</sup> ditempati penduduk sebanyak 28 jiwa.

Tahun 2012 Komposisi penduduk Beo Utara di dominasi oleh penduduk muda/dewasa. Penduduk berusia muda sebesar 27,10 persen, usia produktif 72,90 persen sedangkan usia 65 tahun keatas sebesar 01,32 persen. Sehingga berdasarkan angka mutlaknya diperoleh angka ketergantungan (dependancy ratio) penduduk Beo Utara sebesar 39,33. Artinya setiap 100 penduduk usia produktif menanggung sekitar 39-40 orang tidak produktif.

Secara umum jumlah penduduk laki-laki lebih banyak dibandingkan jumlah penduduk perempuan. Hal ini dapat dilihat oleh besarnya angka/nilai sex ratio dimana angka tersebut menunjuk lebih besar dari angka 100. Pada tahun 2012 sex ratio sebesar 102,31, dimana untuk setiap 100 penduduk perempuan terdapat 102 penduduk laki-laki.

**Piramid Penduduk Kec. Beo Utara Tahun 2012**



Sumber : Beo Utara dalam angka, 2013

## Indikator Kependudukan Kecamatan Beo Utara

Uraian	2012
Jumlah Penduduk (Jiwa)	4.105
Kepadatan Penduduk (jiwa/km <sup>2</sup> )	28,37
Sex Ratio (L/P) (%)	102,31
% Penduduk menurut kelompok umur	
0-14 thn	27,10
15-64 thn	72,90
65-69 thn	0,002

Sumber: Beo Utara dalam angka, 2013

# 4

## KETENAGAKERJAAN

*Sebagian besar penduduk adalah usia kerja*

*Lebih dari 73,0 persen penduduk Kecamatan Beo Utara pada tahun 2012 adalah penduduk usia kerja*

### Statistik Ketenagakerjaan Beo Utara

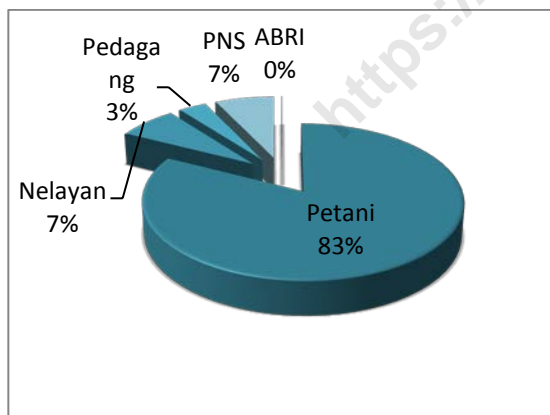
Uraian	Tahun 2012
Usia Kerja	2.627
Bukan Usia Kerja	1.111

Tenaga kerja adalah modal bagi gerakannya roda pembangunan. Jumlah dan komposisi tenaga kerja akan terus mengalami perubahan seiring berlangsungnya proses demografi.

Dari jumlah penduduk Kecamatan Beo Utara, sebesar 4.105 orang adalah penduduk usia kerja.

Sumber : Beo Utara dalam angka, 2013

### Penduduk Menurut Mata Pencaharian



Jumlah tenaga kerja di Kecamatan Beo Utara sebesar 1.546 orang (tabel 3.9). Penduduk yang memiliki mata pencaharian terbesar yaitu Petani sebanyak 1.569 orang, Nelayan 134 orang, Pedagang 63 orang, PNS 130 orang dan yang paling sedikit adalah yang bekerja sebagai TNI/POLRI hanya 2 orang.

Dengan adanya jumlah penduduk yang bekerja sebanyak 1546 orang, berarti terdapat 51,71 persen penduduk usia kerja yang mempunyai pekerjaan.

Sumber : Beo Utara Dalam Angka, 2013

Daya tampung kelas terhadap banyaknya murid haruslah seimbang agar proses belajar mengajar dapat berjalan dengan baik.

Pencapaian dibidang pendidikan terkait erat dengan ketersediaan fasilitas pendidikan.pada jenjang pendidikan SD di Beo Utara untuk tahun 2012 seorang guru rata-rata mengajar8 sampai 9 murid, jenjang pendidikan SLTP rata-rata seorang guru mengajar7 sampai 8 murid.

Daya tampung kelas terhadap banyaknya murid haruslah seimbang agar proses belajar mengajar dapat berjalan dengan baik. Semakin banyak murid dalam satu kelas semakin turun daya serap murid terhadap materi. Kemampuan daya tampung ruang kelas untuk jenjang pendidikan SD di Beo Utara mencapai 11 sampai 12 murid per kelas. Pada jenjang pendidikan SMP dan daya tampung ruang kelas lebih banyak dari tingkat SD masing-masing mencapai 14 sampai 15 murid per kelas.

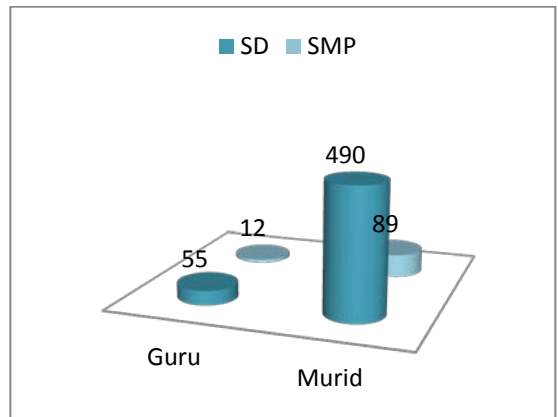
Masyarakat Beo Utara yang ingin melanjutkan sekolah ke jenjang SMA harus kesekolah yang ada di kecamatan Beo, sedangkan yang ingin melanjutkan keperguruan tinggi harus ke ibu kota Kabupaten dan paling banyak melanjutkan studi diluar kabupaten.

### Indikator Pendidikan Kecamatan Beo Utara

Tingkat	Uraian	2012
SD	Ruang Kelas	42
	Guru	55
	Murid	490
	Rasio Murid Guru	8,66
SMP	Ruang Kelas	6
	Guru	12
	Murid	89
	Rasio Murid Guru	7,41

Sumber: Beo Utara Dalam Angka, 2013

### Jumlah Murid dan Guru di Kecamatan Beo Utara



Sumber: Beo Utara Dalam Angka,2013

# 6

## KESEHATAN

*Kualitas pelayanan Puskesmas terus meningkat*

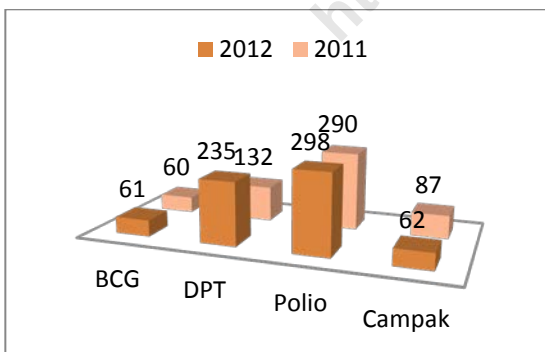
*Kesehatan adalah sesuatu yang diinginkan oleh setiap manusia karena apabila di dalam tubuh vana sehat pastinva terdapat iiva vana kuat.*

### Statistik Kesehatan Beo Utara

Uraian	2012
Rumah sakit	0
Puskesmas Umum	1
PUSTU/Keliling	2
Posyandu	8
Apotek	0
Toko Obat	0
Banyaknya Tenaga Kesehatan	
Dokter Umum	2
Dokter Gigi	0
Apoteker	0
Sarjana Kesehatan	2
Tenaga Paramedis	10
Tenaga Non Medis	1

Sumber: Beo Utara Dalam Angka, 2013

### Hasil Imunisasi Di Kecamatan Beo Utara



Sumber: Beo Utara Dalam Angka, 2013

Kesehatan adalah sesuatu yang diinginkan oleh setiap manusia karena apabila di dalam tubuh yang sehat pastinya terdapat jiwa yang kuat. Oleh sebab itu pemerintah membangun tempat/fasilitas kesehatan di tiap-tiap kecamatan secara khusus di Beo Utara, Puskesmas Umum ada 1 unit, Puskesmas Pembantu ada 2 unit, dan untuk memantau dan memperhatikan kesehatan dan pertumbuhan anak maka di Beo Utara terdapat di tiap-tiap kampung 1 unit Posyandu.

Dari fasilitas yang ada di Beo Utara maka tidaklah efisien apabila tidak ditunjang dengan tenaga kesehatan. Tenaga kesehatan yang ada di Beo Utara dapat kami tunjuk sebagai berikut; Dokter Umum 2 orang, Tenaga Paramedis 10 orang, Tenaga Non Medis 1 orang dan di Beo Utara masih membutuhkan tenaga Dokter Gigi serta Apoteker Karena di Tahun 2011 belum ada Dokter Gigi dan Apoteker serta Apotik dan Toko Obat.

Hasil Imunisasi di Kecamatan Beo Utara menunjukkan Peningkatan dari tahun sebelumnya. Untuk Tahun 2011 BCG; 60, DPT;132, Polio;290, dan Campak;87.



Perumahan adalah Kebutuhan yang mendasar bagi Manusia yang fungsinya untuk menjadi tempat berlindung dan juga menjadi suatu tempat yang aman untuk kelangsungan hidup.

Kondisi perumahan di Kecamatan Beo Utara ditunjukkan bahwa yang paling dominan adalah rumah semi permanen berjumlah 312 unit atau 35,67%, rumah permanen 247 unit atau 24,61%, rumah kayu 151 unit atau 22,95%, dan masih banyak penduduk yang mempunyai hunian rumah bambu sebanyak 116 unit atau 16,77% dari rumah yang ada di Beo Utara.

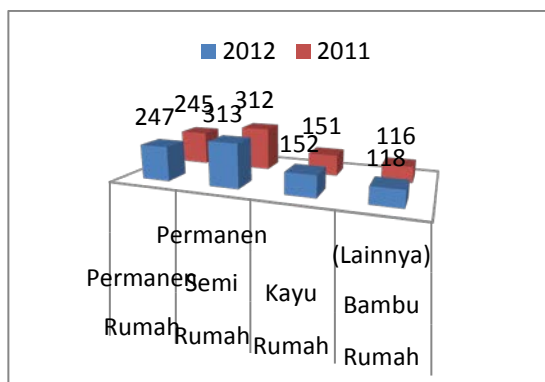
Perumahan juga adalah salah satu indikator angka kemiskinan yang meliputi atap, lantai, luas dan dinding.

### Statistik Perumahan Kecamatan Beo Utara

Uraian	2011
Permanen	245
Semipermanen	312
Rumah Kayu	151
Rumah Bambu	116

Sumber: Beo Utara Dalam Angka, 2013

### Kondisi Perumahan Di Kecamatan Beo Utara



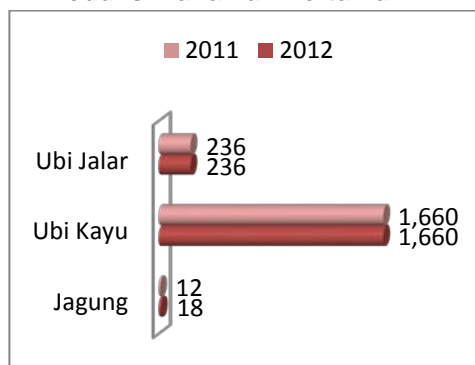
Sumber: Beo Utara Dalam Angka, 2013

8

## PERTANIAN

**Produksi Sayur-sayuran terbu**  
Sebagai salah satu wilayah yang memiliki potensi produksi tanaman perkebunan dan kelapa

### Produksi Tanaman Pertanian



Sumber:Beo Utara Dalam Angka, 2013

### Statistik Tanaman Pertanian

Uraian	2012
<b>Ubi kayu</b>	
Luas Panen (ha)	83
Produksi (ton)	1.660
Produktifitas (ton/ha)	20
<b>Ubi Jalar</b>	
Luas Panen (ha)	59
Produksi (ton)	236
Produktifitas (ton/ha)	4
<b>Jagung</b>	
Luas Panen (ha)	4
Produksi (ton)	12
Produktifitas (ton/ha)	6

Sumber:Beo Utara Dalam Angka,2013

Penyumbang terbesar angka PDRB Talaud adalah sektor pertanian.

Produksi tanaman pertanian di kabupaten kepulauan talaud yang terbesar adalah ubi kayu yang mencapai 1.660 ton dari 83 hektar lahan panen dengan produktifitas sebesar 20 ton/hektar.

Rumus Produksi :

Luas Panen x Produktifitas = Jumlah Produksi

Untuk tanaman perkebunan produksi yang terbesar adalah tanaman kelapa yaitu sebesar 2.354 ton/ha ini dikarenakan luas areal tanaman kelapa lebih besar dibandingkan dengan tanaman perkebunan lainnya.

Peternakan adalah sekumpulan hewan yang dipelihara oleh manusia untuk kebutuhan manusia seperti Konsumsi daging, alat transportasi/angkutan dll.

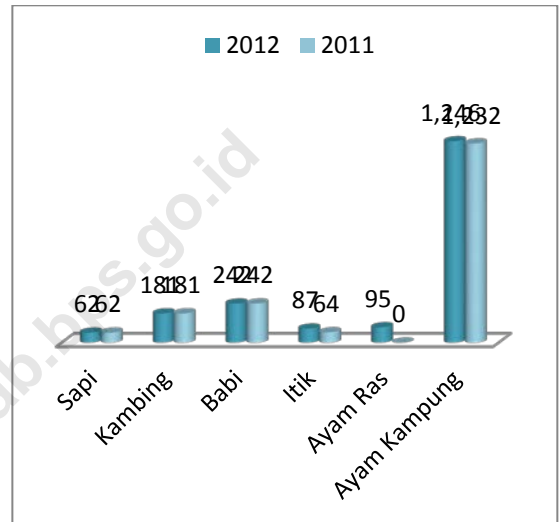
Di Beo Utara populasi ternak terbesartahun 2012 adalah ayam kampung sebanyak 1.232 ekor di ikuti oleh babi sebanyak 242 ekor,kambing 181 ekor, itik 64dan sapi potong sebanyak 62ekor.Hal ini diindikasikan bahwa masyarakat lebih cenderung untuk berternak jenis ayam kampung karena lebih mudah proses pemeliharaannya.

### Banyaknya Populasi Ternak dan Unggas, 2012

JENIS TERNAK	TAHUN 2012
Sapi potong	62
Kambing	181
Babi	242
Ayam Kampung	1.232
Ayam Petelur	95
Itik	64

Sumber: Beo Utara dalam Angka, 2013

### Populasi Ternak Dan Unggas, 2012



Sumber: Beo Utara Dalam Angka, 2013

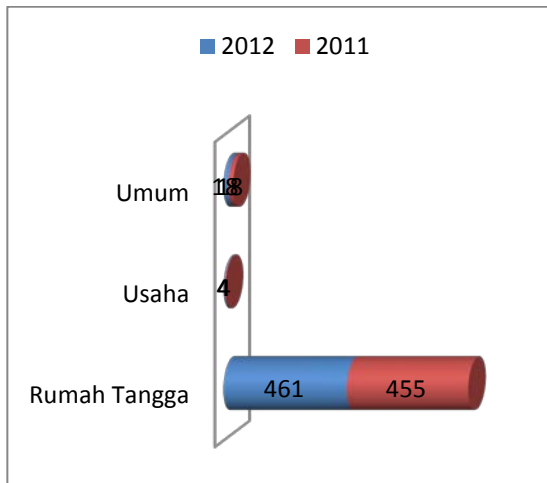
### \*\*\* TahukahAnda

KecamatanBeo Utara

Mempunyai peternakan ayam rasteer konsentrasi di desa Lobodan Awit Selatan.

*Pengguna listrik terbanyak adalah di sektor rumah tangga*

### Banyaknya Pelanggan Listrik PLN di Kecamatan Beo Utara



Sumber :Beo Utara Dalam Angka, 2013

Kecamatan Beo Utara kebutuhan tenaga listrik sebagian besar adalah sektor rumah tangga berjumlah 461 pelanggan (96,39%), sektor usaha berjumlah 4 pelanggan (0,87%), dan sektor umum berjumlah 18 pelanggan (3,87%).

### \*\*\* *TahukahAnda*

*Penduduk kecamatan Beo Utara untuk kebutuhan air sebagian besar menggunakan air desa atau mata air terlindung.*

### Statistik Pelanggan Listrik, 2013

Jenis Pelanggan	Tahun
	2012
Rumah Tangga	461
Sarana Umum	18
Usaha	4



# INDUSTRI

## Industri Rumah Tanggayang terbesar

Industri Rumah Tangga yang ada di Kecamatan Beo Utara sehingga hal ini dapat meningkatkan ekonomi masyarakat

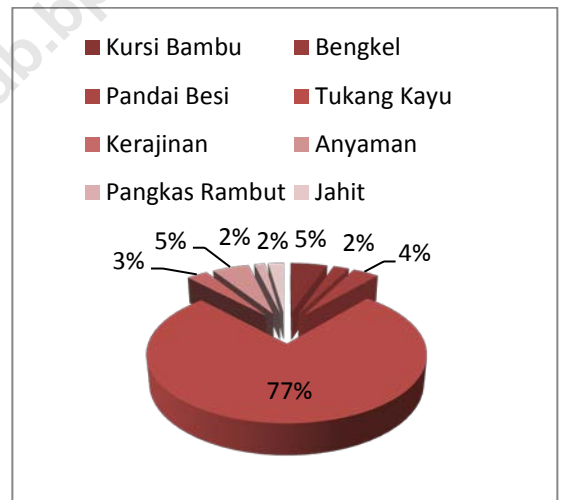
Sektor industri kini merupakan salah satu sektor yang berpengaruh dalam perekonomian suatu daerah, terlebih dengan gencar-gencarnya pemerintah lebih menekankan untuk menumbuhkan industri rumah tangga (*home industry*) sebagai salah satu cara untuk meningkatkan taraf hidup masyarakat.

Industri kecil dan industri rumah tangga di Kecamatan Beo Utara yang paling banyak di tekuni oleh masyarakat adalah tukang kayusebesar 81,31 persen diikuti dengananyaman sebesar 5,61 persen, kursi bambu sebesar 4,67 persen, pande besi sebesar 3,74 persen,bengkel sebesar 1,87 persen dan kerajinan sebesar 0,93 persen.Serta Industri kecil dan industri rumah tangga yang harus ditekuni yaitu pembuatan batu bata/ batako dan servis elkrtronik hanya serta meuble karena Beo Utara mempunyai bahan baku yang siap dikembangkan untuk menambah pendapatan masyarakat.

Bahan Baku seperti Bambu Masih Banyak di Beo Utara oleh sebab itu

perlu di tingkatkan produksi kerajinan dari bambu supaya meningkatkan pedapatan masyarakat dan menjadi ikon daerah.

### Persentase Industri Kecil dan Kerajinan Rumahtangga, 2012



Sumber:Beo Utara Dalam Angka, 2013

**Kecamatan Beo Utara memiliki pantai yang indah**

Obyek wisata yang terkenal di bumi Talaud adalah, Pantai Pulau Nusa Topor dan Nusa Dolong

### Obyek wisata pantai di Kecamatan Beo Utara

Nama Pantai	Desa
1. Pantai Nusa Topor	Lobbo
2. Pantai Nusa Dollong	Lobbo

Sumber: Beo Utara Dalam Angka, 2013

Peran sektor pariwisata makin penting dalam perekonomian Indonesia, baik sebagai salah satu sumber penerimaan devisa maupun kesempatan kerja serta kesempatan berusaha. Bagi Kecamatan Beo Utara, diharapkan sektor pariwisata mampu menjadi salah satu kekuatan pembangunan yang dapat diandalkan.

Obyek wisata yang sangat terkenal di bumi Talaud adalah, Pantai Nusa Topor dan Nusa Dollong keindahannya sudah tersiar di luar daerah di buktikan dengan banyaknya pengunjung dari luar daerah yang datang bertamasya karena memiliki pasir putih dan masih sangat alami karena ke dua pulau ini belum berpenghuni dan hanya di jadikan masyarakat setempat sebagai tempat untuk refresing dan liburan keluarga, juga kegiatan-kegiatan sosial.

Dari Potensi Pariwisata di atas maka perlu adanya perhatian yang serius baik itu pemerintah maupun swasta dalam memenuhi kebutuhan penunjang pariwisata yang ada di Beo Utara.

# TRANSPORTASI DAN KOMUNIKASI

## Meningkatnya Rumah Tangga menggunakan HP

Pengguna telepon seluler mengalami peningkatan signifikan pada tahun 2013, dimana sekitar 60,86 persen rumah tangga di Kecamatan Beo Utara memiliki akses terhadap telepon seluler (HP)

Jumlah kendaraan bermotor di Kecamatan Beo Utara mengalami kenaikan dalam jumlah yang cukup besar khususnya truk naik 200 %, sepeda motor pada tahun 2012 sebesar 13,29%, mobil penumpang 25%, perahu dan perahu motor tidak mengalami perubahan

Di sektor komunikasi, secara umum terdapat perkembangan yang positif khususnya akses penduduk terhadap Teknologi Informasi dan Komunikasi (TIK). Tahun 2012 pengguna Handphone cukup meningkat walaupun Tower di Beo Utara belum ada, jadi masih kendala di signal provider.

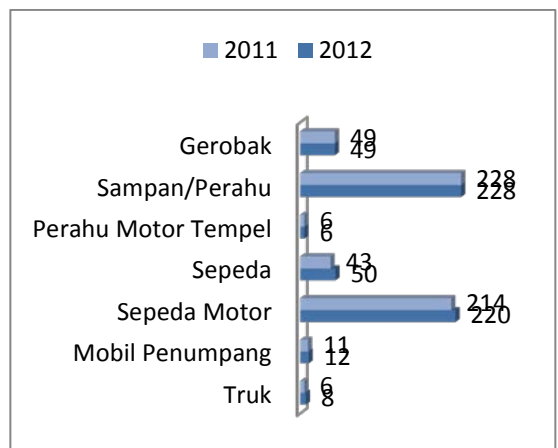
### \*\*\* Tahukah Anda

Aksesibilitas dari ibukota kecamatan ke desa-desa yang ada di Kecamatan Beo Utara pada umumnya dapat dilalui oleh kendaraan roda dua maupun roda empat.

## Statistik kendaraan Bermotor di Beo Utara 2012

Truk	6
Mobil Penumpang	12
Sepeda Motor	220
Sepeda	50
Motor Tempel	6
Perahu	228
Gerobak	49

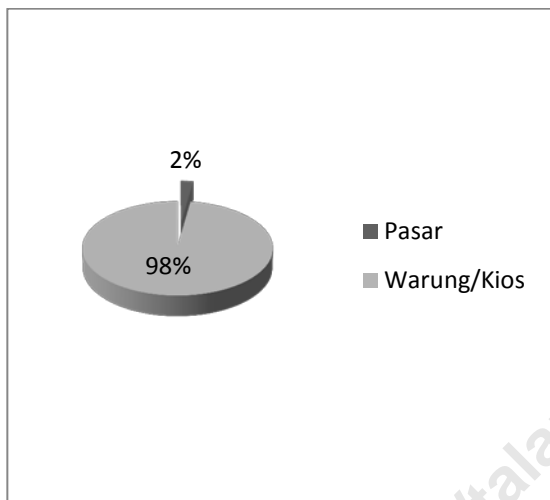
Sumber: Beo Utara dalam Angka, 2013



## PERDAGANGAN

Jumlah Warung/kios Men... Pada Tahun 2013 jumlah w... proses perdagangan yang a... Utara.

### Banyaknya Pasar dan Warung/kios di Beo Utara 2012



Sumber: Beo Utara Dalam Angka, 2013

Perdagangan adalah suatu kegiatan ekonomi yang dilakukan oleh dua orang atau lebih dalam melakukan kegiatan transaksi penjualan dan pembelian.

Pasar adalah tempat bertemunya para penjual dan pembeli dalam tujuan untuk melakukan transaksi perdagangan.

Beo Utara belum mempunyai pasar permanen jadi masih terfokus belanja ke Beo induk, hanya 43 warung/kios dan belum mempunyai toko ukuran besar. Jadi masyarakat Beo Utara sangat membutuhkan pasar permanen sebagai tempat transaksi jual-beli.

Umumnya Warung/kios yang ada di Beo Utara barang-barang yang dijual adalah sembilan bahan pokok. Rata-rata harga sembako berdasarkan fluktuasi harga barang di tahun 2012 ; Beras/kg.Rp.11.000, Ikan asin/kg; Rp.35.000; Minyak Kelapa Rp.13.500; Gula Pasir Rp.11.000; dan Garam Rp.1.000.

# LAMPIRAN

<https://talaungkab.bps.go.id>

Tabel : 2.1

Jumlah Penduduk dan Pemilih  
Di Kecamatan Beo Utara 2012

Desa/Kelurahan	Penduduk	Pemilih
1. Makatara	573	396
2. Makatara Timur	542	368
3. lobbo	531	356
4. Lobbo I	504	348
5. Rae	359	231
6. Rae Selatan	320	218
7. Awit	614	399
8. Awit Selatan	662	411
Jumlah	4.105	2.727

Sumber :Beo Utara dalam Angka 2013

Tabel : 3.1.

Jumlah Penduduk, Luas, dan Kepadatan Penduduk  
Di Kecamatan Beo Utara  
2012

Desa/Kelurahan	Jumlah Penduduk	Luas ( Km )	Kepadatan ( Jiwa/Km )
1. Makatara	573	13.69	41.85
2. Makatara Timur	542	14.64	37.02
3. lobbo	531	26.84	19.78
4. Lobbo I	504	17.11	29.45
5. Rae	359	13.69	26.22
6. Rae Selatan	320	17.11	18.70
7. Awit	614	14.64	41.93
8. Awit Selatan	662	26.84	24.66
<b>Jumlah</b>	<b>4.105</b>	<b>144.46</b>	<b>28.41</b>
<b>2011</b>	<b>4.099</b>	<b>144,46</b>	<b>28,37</b>

Sumber : Beo Utara dalam Angka 2013

Tabel : 3.2

Penduduk Menurut Jenis Kelamin dan Sex Rasio  
Di Kecamatan Beo Utara  
2012

Desa/Kelurahan	Penduduk		Jumlah	Sex Rasio
	Laki-laki	Perempuan		
1. Makatara	299	274	573	109.12
2. Makatara Timur	263	279	542	94.26
3. lobbo	271	260	531	104.23
4. Lobbo I	265	239	504	110.87
5. Rae	181	178	359	101.68
6. Rae Selatan	151	169	320	89.34
7. Awit	316	298	614	106.04
8. Awit Selatan	330	332	662	99.39
Jumlah	2.076	2.029	4.105	102.31
2011	2.072	2.072	4.099	102,22

Sumber : Beo Utara dalam Angka 2013



Tabel : 3.3. Penduduk Menurut Jenis Kelamin dan Kelompok Umur  
Di Kecamatan Beo Utara  
2012

Kelompok Umur	Penduduk		Jumlah
	Laki-laki	Perempuan	
0 – 4	184	180	364
5 – 9	187	193	380
10 – 14	189	178	367
15 – 19	203	155	358
20 – 24	155	161	316
25 – 29	187	152	339
30 – 34	182	187	369
35 – 39	142	135	277
40 - 44	130	144	274
45 – 49	121	138	259
50 – 54	115	103	218
55 – 59	105	112	217
60 – 64	172	189	361
65 – 69	2	2	4
70 – 74	1	1	2
75 +	-	-	-
Jumlah	2.075	2.030	4.105
2011	2.072	2.072	4.099

Sumber : Beo Utara dalam Angka 2013

Tabel : 4.1.

Banyaknya Penduduk Menurut Mata Pencapaian  
Di Kecamatan Beo Utara  
2012

Desa/Kelurahan	Petani	Nelayan	Pedagang	PNS	ABRI
1. Makatara	234	20	29	24	-
2. Makatara Timur	100	28	-	24	-
3. lobbo	297	15	7	34	-
4. Lobbo I	161	1	19	20	2
5. Rae	156	14	-	20	-
6. Rae Selatan	192	36	6	3	-
7. Awit	128	2	2	2	-
8. Awit Selatan	301	18	-	6	-
Jumlah	1.569	134	63	133	2
2011	1.569	134	63	133	2

Sumber : Beo Utara dalam Angka 2013

Tabel : 6.1.

Hasil Imunisasi  
Di Kecamatan Beo Utara

Desa/Kelurahan	BCG	DPT	Polio	Campak
1. Makatara	14	47	57	11
2. Makatara Timur	8	34	46	10
3. Ilobo	7	22	28	4
4. Lobbo I	5	18	26	11
5. Rae	10	41	46	5
6. Rae Selatan	4	19	30	8
7. Awit	6	12	23	7
8. Awit Selatan	7	42	42	11
Jumlah	61	235	298	62
2011	60	132	290	87

Sumber : Beo Utara dalam Angka 2013

Tabel : 9.1.

Banyaknya Populasi Ternak Menurut Jenisnya  
Di Kecamatan Beo Utara  
2012

Desa/Kelurahan	Ayam Kampung	Sapi	Ayam Daging	Itik	Kambing	Babi
1. Makatara	109	7	-	8	14	26
2. Makatara Timur	128	10	-	11	23	29
3. lobbo	132	15	0	8	27	38
4. Lobbo I	125	13	35	6	18	43
5. Rae	78	6	-	11	24	26
6. Rae Selatan	160	-	-	9	3	21
7. Awit	280	2	60	14	44	36
8. Awit Selatan	234	9	-	20	28	23
Jumlah	1.246	62	95	87	181	242
2011	1.232	62	-	64	181	242

Sumber : Beo Utara dalam Angka 2013

Tabel : 11.1. Banyaknya Usaha Industri Kecil dan Kerajinan Rumahtangga Di Kecamatan Beo Utara 2012

Desa/Kelurahan	Jenis Industri Kecil/Kerajinan Rumahtangga						
	Kursi Bambu	Kerajinan	Bengkel	Pandai Besi	Tukang Kayu	Anya man	Jahit
1. Makatara	2	-	-	-	11	4	1
2. Makatara Timur	1	1	1	2	15	-	-
3. lobbo	-	-	1	1	23	-	-

4. Lobbo I	-	-	-	-	15	-	1
5. Rae	-	-	-	-	6	-	-
6. Rae Selatan	1	2	-	1	10	1	-
7. Awit	1	1	1	1	10	2	1
8. Awit Selatan	2	-	-	-	12	-	-
Jumlah	7	4	3	5	102	7	3
2011	6	2	3	5	97	6	3

Sumber : Beo Utara dalam Angka 2013

<https://talaudkab.bps.go.id>

Tabel : 12.1.

Harga Rata-rata Sembilan Bahan Pokok  
Di Kecamatan Beo Utara  
2012

Bulan	Beras	Ikan Asin	Minyak Kelapa	Gula Pasir	Garam	Minyak Tanah
1. Januari	11.000	35.000	13.500	11.000	1.000	8.000
2. Februari	11.000	35.000	13.500	11.000	1.000	8.000
3. Maret	11.000	35.000	13.500	11.000	1.000	8.000
4. April	11.000	35.000	13.500	11.000	1.000	8.000
5. Mei	11.000	35.000	13.500	11.000	1.000	8.000
6. Juni	11.000	35.000	13.500	11.000	1.000	8.000
7. Juli	11.000	35.000	13.500	11.000	1.000	8.000
8. Agustus	11.000	35.000	13.500	11.000	1.000	8.000
9. September	11.000	35.000	13.500	11.000	1.000	8.000
10. Oktober	11.000	35.000	13.500	11.000	1.000	8.000
11. November	11.000	35.000	13.500	11.000	1.000	8.000
12. Desember	11.000	35.000	13.500	11.000	1.000	8.000
Rata-rata	10.000	35.000	13.500	10.000	1.000	8.000
2011	10.000	35.000	13.500	10.000	1.000	6.000

Sumber : Beo Utara dalam Angka 2013

A vibrant rural landscape featuring a field of reddish-brown soil and green grass in the foreground. In the background, there is a dense line of tall green trees and a white house with a blue roof. The sky is bright blue with some clouds. The text 'DATA MENCERDASKAN BANGSA' is overlaid in large, bold, white letters with a slight shadow effect.

# DATA MENCERDASKAN BANGSA



**BADAN PUSAT STATISTIK  
KABUPATEN KEPULAUAN TALAUD**  
Kompleks perkantoran pemerintahan kabupaten  
kepulauan talaud-melonguane 95885