

Katalog : 1102001.1275100

KECAMATAN MEDAN SELAYANG DALAM ANGKA

2019



**BADAN PUSAT STATISTIK
KOTA MEDAN**

KECAMATAN MEDAN SELAYANG DALAM ANGKA

2019



KECAMATAN MEDAN SELAYANG DALAM ANGKA 2019

Katalog BPS : 1102001.1275100
No. Publikasi : 12750.1918
No. ISBN : 978-602-405-140-2

Ukuran buku : 21 cm x 15 cm
Jumlah Halaman : xx + 88

Naskah:
Badan Pusat Statistik Kota Medan

Penyunting:
Badan Pusat Statistik Kota Medan

Gambar Kulit:
Badan Pusat Statistik Kota Medan

Diterbitkan Oleh:
©Badan Pusat Statistik Kota Medan

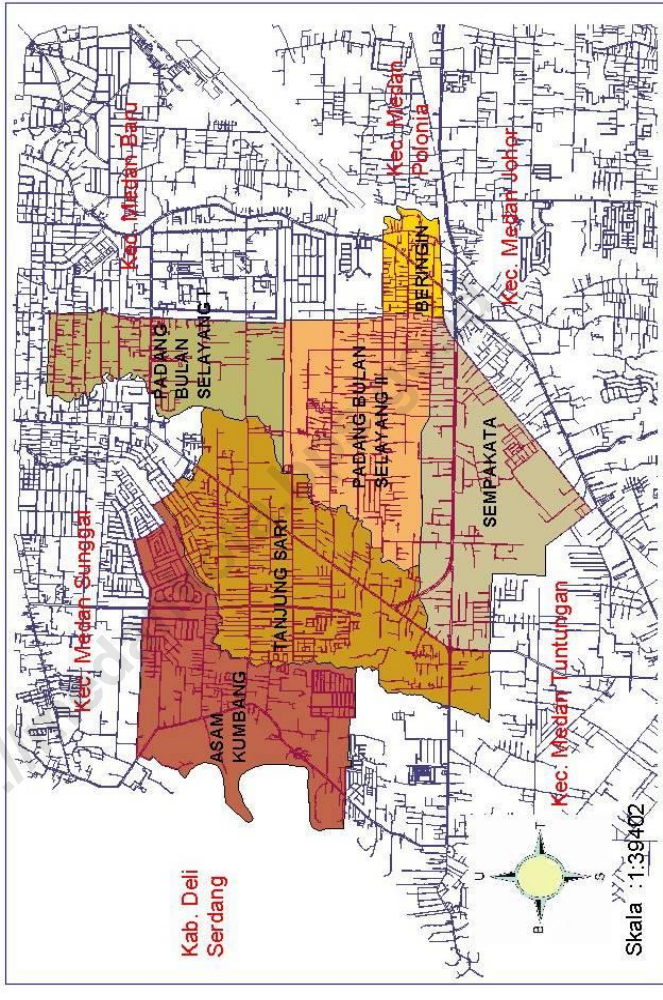
Dicetak Oleh:
CV. Mandiri Lestari

Dilarang mengumumkan, mendistribusikan, mengomunikasikan, dan/atau menggandakan sebagian atau seluruh isi buku ini untuk tujuan komersial tanpa izin tertulis dari Badan Pusat Statistik Kota Medan

TIM PENYUSUN

Penanggung Jawab : Enny Nuryani Nasution
Penyusun Naskah : Yenni Santi Florida
Tata Letak : Rosdiana Sirait
Gambar Kulit : Rina Nopita Manullang
Penyunting : Rosdiana Sirait

Peta Kecamatan Medan Selayang



KATA PENGANTAR

Dengan memanjatkan puji dan syukur ke hadirat Tuhan Yang Maha Esa, kami telah dapat menyelesaikan publikasi "Kecamatan Medan Selayang Dalam Angka Tahun 2019" ini. Usainya penerbitan publikasi ini dimungkinkan berkat adanya bantuan dari Pemerintah Kecamatan Medan Selayang serta instansi pemerintah lainnya.

Kebutuhan akan data statistik semakin meningkat terutama dalam menyambut millenium kedua. Hal tersebut menjadi pendorong bagi kami untuk menyusun publikasi ini. Data yang disajikan bersumber dari data yang terdapat di Kantor Kecamatan Medan Selayang, kantor kelurahan sekecamatan Medan Selayang serta instansi pemerintah lainnya. Selain itu data yang ada pada publikasi ini merupakan data yang bersumber dari berbagai kegiatan rutin, survei maupun sensus yang diselenggarakan Badan Pusat Statistik di kecamatan Medan Selayang.

Pada kesempatan ini kami mengucapkan banyak terima kasih kepada Camat Medan Selayang atas perhatian dan bantuannya sehingga terbitnya publikasi ini, serta kepada instansi-instansi pemerintah lainnya dan rekan-rekan bapak/Ibu kepala lingkungan se kecamatan Medan Selayang.

Saran dan kritik demi penyempurnaan publikasi ini di masa yang akan datang sangat kami harapkan dari berbagai pihak.

Akhirnya semoga penyajian data statistik ini dapat membantu memenuhi kebutuhan data bagi pihak-pihak yang memerlukan serta bermanfaat bagi semua pihak.

Medan, September 2019
**Kepala Badan Pusat Statistik
Kota Medan,**



**Dra. Enny Nuryani Nasution
NIP.19651002 199203 2 001**

DAFTAR ISI

HALAMAN

Kata Pengantar	v
Daftar Isi	vii
Daftar Tabel	ix
Daftar Lampiran	xvii
BAB I Keadaan Geografis	1
BAB II Pemerintahan	9
BAB III Penduduk dan Tenaga Kerja	19
BAB IV Sosial	33
BAB V Industri, Energi, dan Air Minum	51
BAB VI Ekono	59
BAB VII Hotel, Restoran, dan Pariwisata	69
BAB VIII Keuangan dan Harga	77
Lampiran	83

DAFTAR TABEL

JUDUL TABEL	HALAMAN
Tabel 1.1 Letak dan Geografis Kecamatan Medan Selayang Tahun 2018	5
Tabel 1.2 Luas Wilayah dirinci per Kelurahan di Kecamatan Medan Selayang Tahun 2018	6
Tabel 1.3 Jarak Kantor Lurah ke Kantor Camat di Kecamatan Medan Selayang Tahun 2018	7
Tabel 1.4 Daftar Alamat Kantor Kelurahan di Kecamatan Medan Selayang Tahun 2018	8
Tabel 2.1 Banyaknya Lingkungan dan Blok sensus dirinci menurut Kelurahan di Kecamatan Medan Selayang Tahun 2011-2018	13
Tabel 2.2 Banyaknya Pegawai Negeri Kantor Camat dan Instansi-instansi Pemerintah di Kecamatan Medan Selayang Tahun 2018(Jiwa).....	14
Tabel 2.3 Banyaknya Pegawai Negeri menurut golongan dirinci menurut Kelurahan di Kecamatan Medan Selayang Tahun 2018(Jiwa).....	15
Tabel 2.4 Banyaknya Pertahanan Sipil menurut Kelurahan di Kecamatan Medan Selayang Tahun 2018	16
Tabel 3.1 Jumlah penduduk, Luas Kelurahan kepadatan penduduk per Km dirinci menurut Kelurahan di Kecamatan Medan Selayang Tahun 2018	23

Tabel 3.2	Banyaknya Rumah Tangga, Penduduk dan Rata-rata anggota Rumah Tangga dirinci menurut Kelurahan di Kecamatan Medan Selayang Tahun 2018	24
Tabel 3.3	Jumlah Penduduk menurut jenis kelamin dirinci menurut Kelurahan di Kecamatan Medan Selayang Tahun 2018	25
Tabel 3.4	Jumlah Penduduk Menurut Kelompok Umur & Jenis Kelamin Di Kecamatan Medan Selayang Tahun 2018	26
Tabel 3.5	Banyaknya Warga Negara Asing menurut Kewarganegaraan dirinci menurut Kelurahan di Kecamatan Medan Selayang Tahun 2018.....	27
Tabel 3.6	Banyaknya Mutasi dan Mutandis Penduduk menurut Kelurahan di Kecamatan Medan Selayang Tahun 2018 ...	28
Tabel 3.7	Komposisi Mata Pencaharian Penduduk menurut Kelurahan di Kecamatan Medan Selayang Tahun 2018	29
Tabel 3.8	Jumlah Penduduk dirinci Menurut Agama yang Dianut per Kelurahan di Kecamatan Medan Selayang Tahun 2018 ...	30
Tabel 4.1	Jumlah Sekolah PAUD, Taman Kanak-kanak (TK) Negeri, dan Swasta dirinci menurut Kelurahan di Kecamatan Medan Selayang Tahun 2018.....	37
Tabel 4.2	Jumlah Sekolah Dasar Negeri dan Swasta dirinci menurut Kelurahan di Kecamatan Medan Selayang Tahun 2018 ...	38
Tabel 4.3	Jumlah murid Sekolah Dasar Negeri dan Swasta diperinci menurut Kelurahan di Kecamatan Medan Selayang Tahun 2018.....	39

Tabel 4.4	Jumlah Guru Sekolah Dasar Negeri dan Swasta diperinci menurut Kelurahan di Kecamatan Medan Selayang Tahun 2018	40
Tabel 4.5	Rasio Murid dan Guru Pada Sekolah Dasar Menurut Kelurahan di Kecamatan Medan Selayang Tahun 2018 ...	41
Tabel 4.6	Jumlah Sekolah Lanjutan Tingkat Pertama Negeri dan Swasta diperinci menurut Kelurahan di Kecamatan Medan Selayang Tahun 2018	42
Tabel 4.7	Jumlah Sekolah Lanjutan Tingkat Atas Negeri dan Swasta diperinci menurut Kelurahan di Kecamatan Medan Selayang Tahun 2018	43
Tabel 4.8	Banyaknya Rumah Sakit, Puskesmas, BPU dan BKIA diperinci menurut Kelurahan di Kecamatan Medan Selayang Tahun 2018	44
Tabel 4.9	Jumlah Posyandu, Dokter dan Bidan yang melayani KB diperinci menurut Kelurahan di Kecamatan Medan Selayang Tahun 2018	52
Tabel 4.10	Jumlah Pasangan Usia Subur (PUS) yang mempergunakan alat kontrasepsi IUD, Pil, Kondom, Mow/P, Implant dan Suntikan diperinci menurut Kelurahan di Kecamatan Medan Selayang Tahun 2018.....	53
Tabel 4.11	Banyaknya Sarana Ibadah Menurut Kelurahan di Kecamatan Medan Selayang Tahun 2018	54
Tabel 4.12	Banyaknya Nikah, Talak, Cerai dan Rujuk menurut Kelurahan di Kecamatan Medan Selayang Tahun 2018 ...	55

Tabel 4.13	Banyaknya Lapangan Olah Raga dirinci menurut jenis Olah Raga per Kelurahan di Kecamatan Medan Selayang Tahun 2018.....	49
Tabel 5.1	Banyaknya Perusahaan Industri Besar, Sedang, Kecil dan Kerajinan Rumah Tangga menurut Kelurahan di Kecamatan Medan Selayang Tahun 2018	57
Tabel 5.2	Banyaknya Rumah Tangga Pelanggan Listrik Negara per Kelurahan di Kecamatan Medan Selayang Tahun 2018 ...	58
Tabel 5.3	Banyaknya Rumah Tangga Pelanggan Gas Negara per Kelurahan di Kecamatan Medan Selayang Tahun 2018 ...	59
Tabel 5.4	Banyaknya Rumah Tangga Pelanggan Air Minum melalui PAM per Kelurahan se Kecamatan Medan Selayang Tahun 2018.....	60
Tabel 6.1	Banyaknya Pasar dan Pertokoan per Kelurahan di Kecamatan Medan Selayang Tahun 2018	61
Tabel 6.2	Jumlah Pasar Yang Dikelola Pemerintah, Swasta, dan Tanpa Pengelola di Kecamatan Medan Selayang Tahun 2018	62
Tabel 6.3	Jumlah SPBU dan Agen Minyak Tanah (Pangkalan) di Kecamatan Medan Selayang Tahun 2018	63
Tabel 6.4	Banyaknya Bengkel Sepeda Motor dan Mobil menurut Kelurahan di Kecamatan Medan Selayang Tahun 2018 ...	64
Tabel 6.5	Banyaknya Tempat Pencucian Mobil (Doorsmer) per Kelurahan di Kecamatan Medan Selayang Tahun 2018	65
Tabel 7.1	Jumlah Hotel, Bioskop, Night Club dan Bilyard menurut Kelurahan di Kecamatan Medan Selayang Tahun 2018 ...	73

Tabel 7.2	Banyaknya Rumah Makan/Restoran dan Warung Minum per Kelurahan di Kecamatan Medan Selayang Tahun 2018	74
Tabel 7.3	Jumlah Panti Pijat, Masege, Pangkas, Salon dan Praktek Dukun Patah menurut Kelurahan di Kecamatan Medan Selayang Tahun 2018	75
Tabel 7.4	Jumlah Tempat Video Game/ play Station dan Penyewaan Kaset Video/ VCD/ DVD menurut Kelurahan di Kecamatan Medan Selayang Tahun 2018.....	75
Tabel 8.1	Banyaknya Lembaga Keuangan menurut Kelurahan di Kecamatan Medan Selayang Tahun 2018	80

<https://medankotabps.go.id>

DAFTAR GAMBAR

JUDUL GAMBAR	HALAMAN
Gambar 1.1 Luas Wilayah tiap kelurahan di Kecamatan Medan Selayang tahun 2018 (Km ²).....	4
Gambar 2.1 Banyaknya Blok Sensus tiap Kelurahan di Kec. Medan Selayang tahun 2018.....	12
Gambar 2.2 Banyaknya PNS di Kantor Camat dan Instansi lain di Kecamatan Medan Selayang berdasarkan golongan (Jiwa)12	
Gambar 3.1 Jumlah Penduduk Per kelurahan dan Jenis Kelamin se Kecamatan Medan Selayang tahun 2018	22
Gambar 3.2 Komposisi mata pencarian penduduk di Kecamatan Medan Selayang tahun 2018.....	22
Gambar 4.1 Banyaknya Rumah sakit, Puskesmas, BPU, BKIA di Kec. Medan Selayang tahun 2018	36
Gambar 4.2 Persentase penggunaan Alat Kontrasepsi pasangan usia subur di kec. Medan Selayang tahun 2018	36
Gambar 5.1 Banyaknya Perusahaan Industri Besar/Sedang, Kecil, dan Kerajinan Rumah Tangga Menurut Kelurahan pada Tahun 2018	54
Gambar 6.1: Banyaknya Pasar dan pertokoan per kelurahan di Kec. Medan Selayang tahun 2018	62
Gambar 7.1: Banyaknya Hotel, Restoran, dan Warung Makan / Minum di Kecamatan Medan Selayang tahun 2018.....	72

DAFTAR LAMPIRAN

JUDUL LAMPIRAN	HALAMAN
Daftar 1 Nama Camat dan Lamanya menjabat di Kecamatan Medan Selayang sejak Tahun 1974 s/d sekarang.....	85
Daftar 2 Nama Lurah dan Lamanya Menjabat menurut Kelurahan di Kecamatan Medan Selayang Tahun 2018.....	86
Daftar 3 Daftar nama dan Alamat Kantor Kelurahan di Kecamatan Medan Selayang Tahun 2018.....	88



1

KEADAAN GEOGRAFIS

1.1 Letak dan Geografis Kecamatan Medan Selayang Tahun 2018

Kecamatan Medan Selayang berbatasan langsung dengan kecamatan Medan Selayang di sebelah selatan, kecamatan Medan Sunggal di sebelah utara, kecamatan Medan Baru di sebelah barat, dan kecamatan Medan Polonia di sebelah timur. Kecamatan Medan Selayang merupakan salah satu kecamatan di Kota Medan yang mempunyai luas sekitar 7,78 km². Jarak kantor kecamatan ke kantor walikota Medan yaitu sekitar 7 km.

1.2. Luas Wilayah dirinci per Kelurahan di Kecamatan Medan Selayang Tahun 2018

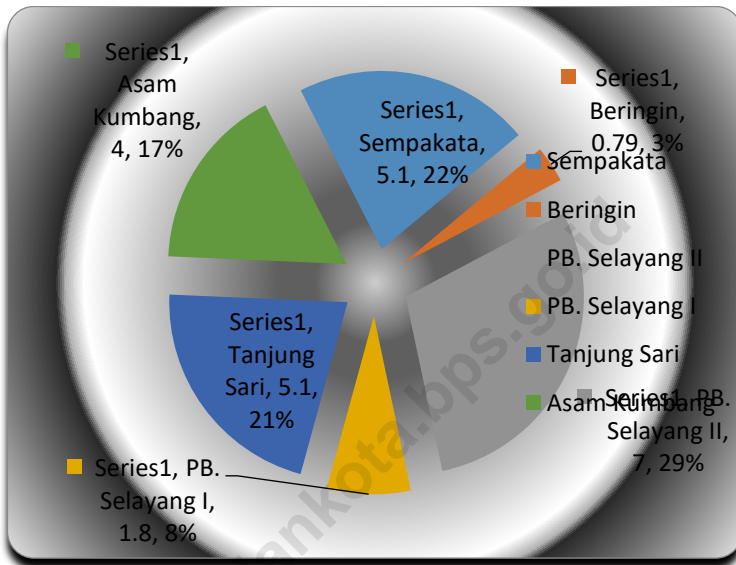
Dari 6 kelurahan di kecamatan Medan Selayang, kelurahan PB Selayang II memiliki luas wilayah yang terluas yaitu sebesar 7,00 km² sedangkan kelurahan Beringin mempunyai luas terkecil yakni 0,79 km².

1.3. Jarak Kantor Lurah ke Kantor Camat di Kecamatan Medan Selayang Tahun 2018

Ditinjau dari jarak antara kantor kelurahan dan kantor kecamatan, kantor kelurahan PB Selayang I memiliki jarak terjauh dari kantor kecamatan Medan Selayang yaitu sekitar 6 km sedangkan kantor kelurahan yang terdekat yaitu PB Selayang II.

Keadaan Geografis

Gambar 1.1 Luas Wilayah tiap kelurahan di Kecamatan Medan Selayang tahun 2018 (Km²)



Sumber : Kantor Camat Medan Selayang

Tabel 1.1 Letak dan Geografis Kecamatan Medan Selayang Tahun 2018

1. Luas wilayah :	7,78Km ²
2. Letak diatas permukaan Laut :	30 Meter
3. Terletak antara	
Lintang Utara	:
Lintang Selatan	:
Bujur Timur	:
4. Berbatasan dengan	
Sebelah Utara	: Kec. Medan Sunggal
Sebelah Selatan	: Kec. Medan Selayang
Sebelah Barat	: Kec. Medan Baru
Sebelah Timur	: Kec. Medan Polonia
5. Jarak Kantor Camat ke Kantor Walikota Medan : 7 Km.	

Sumber : Kantor Camat Medan Selayang.

Keadaan Geografis

Tabel 1.2 Luas Wilayah dan Persentase Terhadap Luas Kecamatan Menurut Kelurahan Tahun 2018

Kelurahan	Luas (Km ²)	Persentase terhadap Luas Kecamatan	
(1)	(2)	(3)	
1. Sempakata	5,10	21,44	
2. Beringin	0,79	3,32	
3. PB Selayang II	7,00	7,00	
4. PB Selayang I	1,80	1,80	
5. Tanjung Sari	5,10	5,10	
6. Asam Kumbang	4,00	4,00	
Jumlah	2018	23,79	100
	2017	23,79	100

Sumber : Kantor Camat Medan Selayang.

Tabel 1.3 Jarak Kantor Lurah ke Kantor Camat Menurut Kelurahan Tahun 2018

Kelurahan	Jarak ke Kantor Camat (Km)
(1)	(2)
1. Sempakata	3
2. Beringin	2
3. PB Selayang II	1
4. PB Selayang I	6
5. Tanjung Sari	3
6. Asam Kumbang	5
Rata-rata	3,33
	2017
	3,33

Sumber : Kantor Lurah se Kecamatan Medan Selayang.

Keadaan Geografis

Tabel 1.4 Daftar Alamat Kantor Kelurahan di Kecamatan Medan Selayang Tahun 2018

Kelurahan	Alamat Kantor Kelurahan
(1)	(2)
1. Sempakata	Jl. Bunga Terompet
2. Beringin	Jl. Saudara
3. PB Selayang II	Jl. Bunga Mawar
4. PB Selayang I	Jl. Sei Batu Gingging
5. Tanjung Sari	Jl. Setia Budi Pasar I
6. Asam Kumbang	Jl. Bunga Baldu

Sumber : Kantor Camat Medan Selayang



2

PEMERINTAHAN

2.1 Pemerintahan Kecamatan Medan Selayang

Kecamatan Medan Selayang yang dipimpin oleh seorang camat, saat ini terdiri dari 6 kelurahan yang terbagi atas 63 lingkungan, 69 RW, 208 RT dan 241 blok sensus.

2.2 Struktur Pegawai Negeri Kecamatan Medan Selayang

Tahun 2018, kecamatan Medan Selayang memiliki total 160 pegawai negeri yang dialokasikan di Kantor Camat dan Instansi-instansi Pemerintah lainnya dimana alokasi pegawai terbesar ada di kantor kelurahan yakni sebanyak 42 pegawai. Sedangkan alokasi pegawai terkecil terdapat pada statistik kecamatan dan pertanian yang hanya berjumlah 1 pegawai.

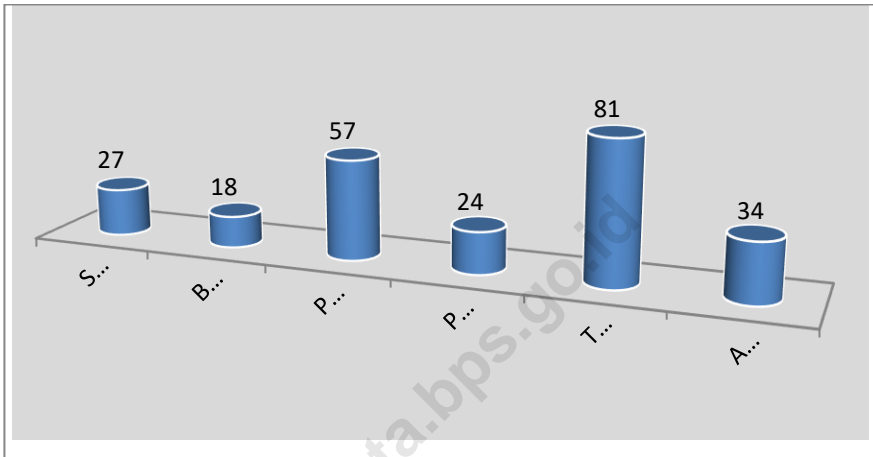
Bila dirinci menurut golongan, dari pegawai negeri di kecamatan Medan Selayang, ternyata sebagian besar pegawai negeri sudah bergolongan III yaitu sebanyak 108 pegawai. Jumlah pegawai negeri terbanyak berada di kelurahan PB. Selayang II sebanyak 10 orang.

2.3 Struktur Pertahanan Sipil Kecamatan Medan Selayang

Bila dilihat dari sisi keamanannya, kecamatan Medan Selayang pada tahun 2018 tidak memiliki linmas.

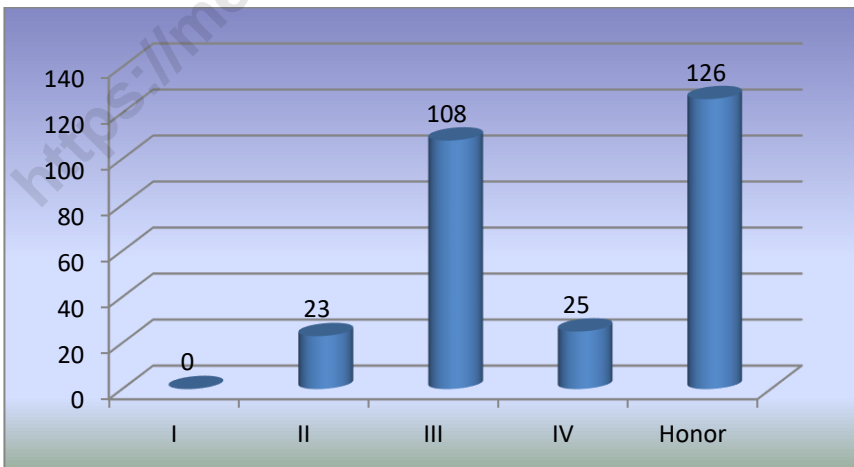
Pemerintahan

Gambar 2.1 Banyaknya Blok Sensus tiap Kelurahan di Kec. Medan Selayang tahun 2018



Sumber : Kantor Lurah se Kecamatan Medan Selayang

Gambar 2.2 Banyaknya PNS di Kantor Camat dan Instansi lain di Kecamatan Medan Selayang berdasarkan golongan (Jiwa)



Sumber : Kantor Camat Medan Selayang

Tabel 2.1 Banyaknya Lingkungan dan Blok Sensus Menurut Kelurahan Tahun 2018

Kelurahan	Jumlah		
	Lingkungan	Blok Sensus	
(1)	(2)	(3)	
1. Sempakata	6	27	
2. Beringin	6	18	
3. PB Selayang II	17	57	
4. PB Selayang I	10	24	
5. Tanjung Sari	14	81	
6. Asam Kumbang	10	34	
Jumlah	2018	63	241
	2017	63	241

Sumber : Kantor Lurah se Kecamatan Medan Selayang.

Pemerintahan

Tabel 2.2 Banyaknya Pegawai Negeri Sipil (PNS) dan Honor di Lingkungan Instansi Pemerintah Kecamatan Medan Sunggal Tahun 2018 (Jiwa)

Instansi	Golongan				Honor	Jumlah	
	I	II	III	IV			
(1)	(2)	(3)	(4)	(5)	(6)	(7)	
1. Kantor Camat	0	8	18	1	7	34	
2. Kelurahan	0	9	29	4	0	42	
3. Statistik	0	0	1	0	0	1	
4. PPLKB	0	2	3	2	0	7	
5. Pertanian	0	0	1	0	0	1	
6. PD. Kebersihan	0	0	0	0	117	117	
7. Puskesmas	0	4	53	13	0	70	
8. KUA	0	0	2	2	1	5	
9. UPT Pendidikan	0	0	3	3	1	7	
10. Disduk	0	0	2	0	0	2	
Jumlah	2018	0	23	108	25	126	286
	2017	0	24	114	26	139	303

Sumber : Kantor Camat Medan Selayang.

Tabel 2.3 Banyaknya Pegawai Negeri Sipil (PNS) dan Honor Pada Kantor Kelurahan Menurut Golongan dan Kelurahan Tahun 2018 (Jiwa)

Kelurahan	Golongan				Honor	Jumlah	
	I	II	III	IV			
(1)	(2)	(3)	(4)	(5)	(6)	(7)	
1. Sempakata	0	0	6	1	0	7	
2. Beringin	0	1	5	0	0	6	
3. PB Selayang II	0	5	5	0	0	10	
4. PB Selayang I	0	1	5	1	0	7	
5. Tanjung Sari	0	1	4	1	0	6	
6. Asam Kumbang	0	1	4	1	0	6	
Jumlah	2018	0	9	29	4	0	42
	2017	0	7	27	2	0	36

Sumber : Kantor Camat Medan Selayang.

Pemerintahan

Tabel 2.4 Banyaknya Pegawai Negeri Sipil (PNS) dan Honor Pada Kantor Camat Menurut Golongan dan Tingkat Pendidikan Tahun 2018 (Jiwa)

Instansi	Golongan				Jumlah	
	I	II	III	IV		
(1)	(2)	(3)	(4)	(5)	(6)	
1. Sekolah Dasar (SD)	0	0	0	0	0	
2. Sekolah Lanjutan Tingkat Pertama (SLTP)	0	0	0	0	0	
3. Sekolah Lanjutan Tingkat Atas (SLTA)	0	7	0	0	7	
4. Diploma (D-I, D-II, D-III)	0	1	0	0	1	
5. D-IV/Sarjana (S1)	0	0	14	0	14	
6. S2/S3	0	0	4	1	5	
Jumlah	2018	0	8	18	1	27
	2017	0	9	20	1	30

Sumber : Kantor Camat Medan Selayang.

Tabel 2.5 Banyaknya Pertahanan Sipil Menurut Kelurahan Tahun 2018

Kelurahan	Jumlah
(1)	(2)
1. Sempakata	*
2. Beringin	*
3. PB Selayang II	*
4. PB Selayang I	*
5. Tanjung Sari	*
6. Asam Kumbang	*
Jumlah	*
	2018
	2017
	6

Sumber : Kantor Lurah se Kecamatan Medan Selayang.



3

**PENDUDUK
DAN
TENAGA KERJA**

3.1 Jumlah penduduk, Luas Kelurahan, kepadatan penduduk per Km dirinci menurut Kelurahan di Kecamatan Medan Selayang Tahun 2018

Kecamatan Medan Selayang dihuni oleh 109.926 orang penduduk dimana penduduk terbanyak berada di kelurahan Tj. Sari yakni sebanyak 36.272 orang. Jumlah penduduk terkecil di kelurahan Beringin yakni sebanyak 9.270 orang.

Bila dilihat dari luas kelurahan, kelurahan PB Selayang II memiliki luas yang terbesar yakni 7,0 km² sedangkan kelurahan Beringin memiliki luas terkecil yakni 0,79 km².

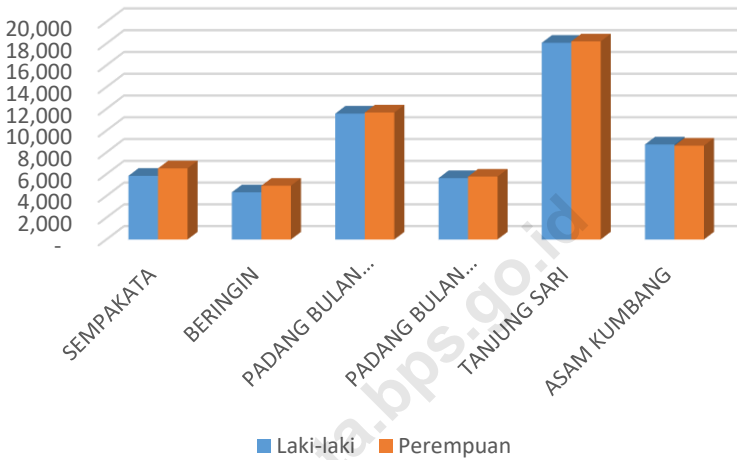
Bila dibandingkan antara jumlah penduduk serta luas wilayahnya, maka kelurahan Beringin merupakan kelurahan terpadat yaitu 11.734 jiwa tiap km².

3.2 Struktur Penduduk berdasarkan jenis kelamin dan kelompok umur di Kecamatan Medan Selayang Tahun 2018

Jumlah Penduduk kecamatan Medan Selayang sebanyak 109.926 penduduk terdiri dari 54.192 orang laki-laki serta 55.734 orang perempuan. Berdasarkan kelompok umur, distribusi penduduk kecamatan Medan Selayang relatif lebih banyak penduduk usia produktif.

Penduduk dan Tenaga Kerja

Gambar 3.1 Jumlah Penduduk Per kelurahan dan Jenis Kelamin se Kecamatan Medan Selayang tahun 2018



Sumber : Badan Pusat Statistik Kota Medan

Tabel 3.1 Jumlah Penduduk, Luas Kelurahan, Kepadatan Penduduk per Km² Menurut Kelurahan Tahun 2018

Kelurahan	Jumlah Penduduk (Jiwa)	Luas Wilayah (Km ²)	Kepadatan Penduduk Per Km ² (Jiwa/Km ²)	
(1)	(2)	(3)	(4)	
1. Sempakata	12 383	5,10	2 428	
2. Beringin	9 270	0,79	11 734	
3. PB Selayang II	23 233	7,00	3 319	
4. PB Selayang I	11 421	1,80	6 345	
5. Tanjung Sari	36 272	5,10	7 112	
6. Asam Kumbang	17 347	4,10	4 231	
Jumlah	2018	109 926	23,79	4 621
	2017	108 702	23,79	4 569

Sumber : Badan Pusat Statistik Kota Medan .

Penduduk dan Tenaga Kerja

Tabel 3.2 Banyaknya Rumah Tangga, Penduduk dan Rata-rata Anggota Rumah Tangga Menurut Kelurahan Tahun 2018

Kelurahan	Banyaknya		Rata-rata Anggota RT	
	Rumah Tangga	Penduduk (Jiwa)		
(1)	(2)	(3)	(4)	
1. Sempakata	3 202	12 383	4	
2. Beringin	2 392	9 270	4	
3. PB Selayang II	5 441	23 233	4	
4. PB Selayang I	3 536	11 421	3	
5. Tanjung Sari	10 080	36 272	4	
6. Asam Kumbang	4,012	17 347	4	
Jumlah	2018	28 663	109 926	4
	2017	28 331	108 702	3,84

Sumber : Badan Pusat Statistik Kota Medan

Tabel 3.3 Jumlah Penduduk Menurut Jenis Kelamin dan Kelurahan Tahun 2018

Kelurahan	Jenis Kelamin		Jumlah (Jiwa)	
	Laki-laki (Jiwa)	Perempuan (Jiwa)		
(1)	(2)	(3)	(4)	
1. Sempakata	5 851	6 532	12 383	
2. Beringin	4 332	4 938	9 270	
3. PB Selayang II	11 567	11 666	23 233	
4. PB Selayang I	5 642	5 779	11 421	
5. Tanjung Sari	18 072	18 200	36 272	
6. Asam Kumbang	8 728	8 619	17 347	
Jumlah	2018	54 192	55 734	109 926
	2017	53 687	55 015	108 702

Sumber : Badan Pusat Statistik Kota Medan.

Penduduk dan Tenaga Kerja

Tabel 3.4 Jumlah Penduduk Menurut Kelompok Umur dan Jenis Kelamin Tahun 2018

Kelompok Umur	Jenis Kelamin		Jumlah (Jiwa)
	Laki-laki (Jiwa)	Perempuan (Jiwa)	
(1)	(2)	(3)	(4)
0-4	4 368	4 147	8 515
5-9	4 172	4 168	8 340
10-14	4 041	3 855	7 896
15-19	5 657	6 089	11 746
20-24	8 325	8 603	16 928
25-29	5 115	5 191	10 306
30-34	4 054	4 389	8 443
35-39	3 790	3 918	7 708
40-44	3 419	3 613	7 032
45-49	3 005	3 197	6 202
50-54	2 503	2 768	5 271
55-59	2 277	2 227	4 504
60-64	1 709	1 598	3 307
65-69	966	935	1 901
70-74	482	527	1 009
75+	309	509	818
Jumlah 2018	54 192	55 734	109 926
2017	53687	55015	108702

Sumber : Badan Pusat Statistik Kota Medan.

Tabel 3.5 Jumlah Penduduk Menurut Agama dan Kelurahan Tahun 2018

Kelurahan	Islam	Kristen	Katolik	Budha	Hindu	Kong- Hucu	
(1)	(2)	(3)	(4)	(5)	(6)	(7)	
1. Sempakata						0	
2. Beringin						0	
3. PB Selayang II						0	
4. PB Selayang I						0	
5. Tanjung Sari						0	
6. Asam Kumbang						0	
Jumlah 2018						0	
	2017	65402	29622	10352	1491	1835	0

Sumber : Badan Pusat Statistik Kota Medan

Penduduk dan Tenaga Kerja

Tabel 3.6 Banyaknya Mutasi Penduduk Menurut Kelurahan Tahun 2018

Kelurahan	Lahir (Jiwa)	Mati (Jiwa)	Datang (Jiwa)	Pindah (Jiwa)
(1)	(2)	(3)	(4)	(5)
L. Sempakata	*	*	*	*
2. Beringin	*	*	*	*
3. PB Selayang II	*	*	*	*
4. PB Selayang I	*	*	*	*
5. Tanjung Sari	*	*	*	*
6. Asam Kumbang	*	*	*	*
Jumlah	2018	*	*	*
	2017	*	*	*

Sumber : Kantor Camat Medan Selayang

Tabel 3.7 Banyaknya Warga Negara Asing Menurut Kewarganegaraan dan Kelurahan Tahun 2018

Kelurahan	Kewarganegaraan			Jumlah (Jiwa)
	Cina (Jiwa)	India (Jiwa)	Lainnya (Jiwa)	
(1)	(2)	(3)	(4)	(5)
1. Sempakata	*	*	*	*
2. Beringin	*	*	*	*
3. PB Selayang II	*	*	*	*
4. PB Selayang I	*	*	*	*
5. Tanjung Sari	*	*	*	*
6. Asam Kumbang	*	*	*	*
Jumlah	2018	*	*	*
	2017	*	*	*

Sumber : Kantor Lurah se Kecamatan Medan Selayang

Penduduk dan Tenaga Kerja

Tabel 3.8 Banyaknya Warga Negara Indonesia Turunan Cina Menurut Jenis Kelamin dan Kelurahan Tahun 2018

Kelurahan	Jenis Kelamin		Jumlah (Jiwa)
	Laki-laki (Jiwa)	Perempuan (Jiwa)	
(1)	(2)	(3)	(4)
1. Sempakata	*	*	*
2. Beringin	*	*	*
3. PB Selayang II	*	*	*
4. PB Selayang I	*	*	*
5. Tanjung Sari	*	*	*
6. Asam Kumbang	*	*	*
Jumlah	2018	*	*
	2017	*	*

Sumber : Kantor Lurah se Kecamatan Medan Selayang.

Tabel 3.9 Komposisi Mata Pencaharian Penduduk Menurut Kelurahan Tahun 2018

Kelurahan	Pegawai			Petani (Jiwa)	
	Negeri (Jiwa)	Swasta (Jiwa)	ABRI (Jiwa)		
(1)	(2)	(3)	(4)	(5)	
1. Sempakata					
2. Beringin					
3. PB Selayang II					
4. PB Selayang I					
5. Tanjung Sari					
6. Asam Kumbang					
Jumlah	2018				
	2017	14594	27432	3104	4206

Sumber : Badan Pusat Statistik Kota Medan

Penduduk dan Tenaga Kerja

Tabel 3.9 Lanjutan

Kelurahan	Nelayan (Jiwa)	Pedagang (Jiwa)	Pensiun an (Jiwa)	Lainnya (Jiwa)
(1)	(6)	(7)	(8)	(9)
1. Sempakata	0			
2. Beringin	0			
3. PB Selayang II	0			
4. PB Selayang I	0			
5. Tanjung Sari	0			
6. Asam Kumbang	0			
Jumlah	0			
	2017	0	11540	5886
	2018	0	5886	41941

Sumber : Badan Pusat Statistik Kota Medan.



4

SOSIAL

4.1 Jumlah Sekolah Negeri dan Swasta di Kecamatan Medan Selayang Tahun 2018

Tercatat ada sejumlah fasilitas pendidikan di kecamatan Medan Selayang yaitu sebanyak 32 SD swasta.

4.2 Jumlah murid dan guru Sekolah Negeri dan Swasta di Kecamatan Medan Selayang Tahun 2018

Tercatat sebanyak 7.988 siswa bersekolah di SD swasta pada tahun 2018 di kecamatan Medan Selayang. Jumlah guru yang mengajar di SD 459 orang guru mengajar di SD swasta di kecamatan Medan Selayang tahun 2018.

4.3 Rumah Sakit, Puskesmas, BPU dan BKIA di Kecamatan Medan Selayang Tahun 2018

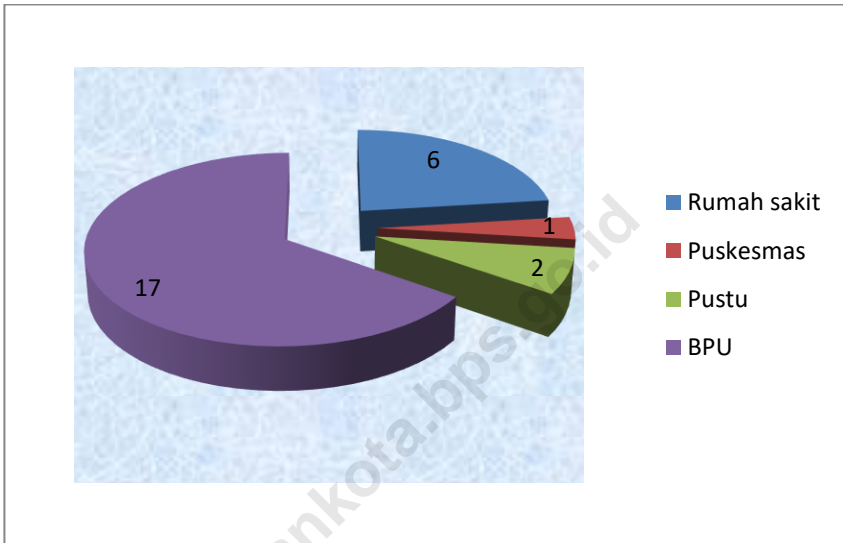
Fasilitas kesehatan yang ada di kecamatan Medan Selayang dapat dikatakan masih sedikit dan belum merata di tiap kelurahannya. Tercatat bahwa hanya di kelurahan PB Selayang II terdapat puskesmas.

4.4 Posyandu, Dokter dan Bidan yang melayani KB di Kecamatan Medan Selayang Tahun 2018

Tenaga medis yang terdapat di kecamatan Medan Selayang ini sudah cukup tersebar di tiap kelurahan dimana pendistribusiannya disesuaikan dengan kebutuhan tiap-tiap kelurahan. Terdapat sebanyak 42 posyandu, 38 dokter dan 36 bidan di kecamatan Medan Selayang. Penduduk kecamatan Medan Selayang tergolong sudah banyak yang berpartisipasi dalam penekanan angka penduduk. Terlihat dari sejumlah wanita usia subur, lebih dari setengahnya sudah menggunakan alat kontrasepsi.

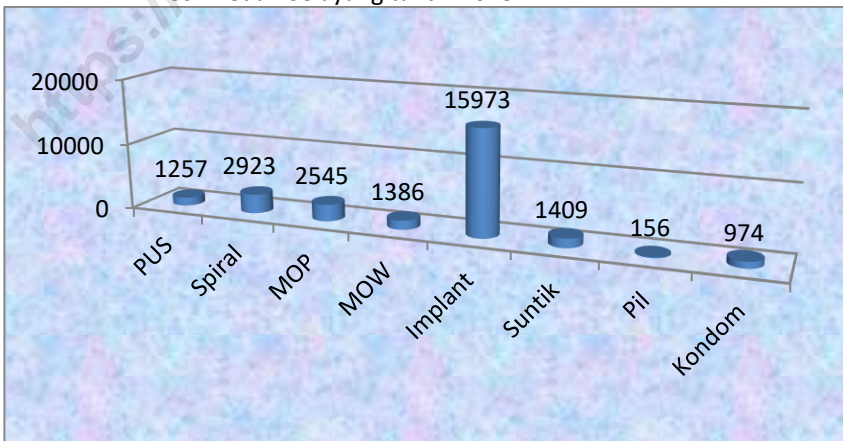
Sosial

Gambar 4.1 Banyaknya Rumah sakit, Puskesmas, BPU, BKIA di Kec. Medan Selayang tahun 2018



Sumber : Puskesmas Kecamatan Medan Selayang

Gambar 4.2 Persentase penggunaan Alat Kontrasepsi pasangan usia subur di kec. Medan Selayang tahun 2018



Sumber : PPLKB Kecamatan Medan Selayang

Tabel 4.1 Jumlah Sekolah, Murid, Guru, dan Rasio Murid-Guru PAUD dan Taman Kanak-kanak (TK) Menurut Kelurahan di Kecamatan Tahun 2018

Kelurahan	Sekolah	Murid	Guru	Rasio Murid-Guru
(1)	(2)	(3)	(4)	(5)
1. Sempakata	*	*	*	*
2. Beringin	*	*	*	*
3. PB Selayang II	*	*	*	*
4. PB Selayang I	*	*	*	*
5. Tanjung Sari	*	*	*	*
6. Asam Kumbang	*	*	*	*
Jumlah	2018	*	*	*
	2017	23	1138	135
				57,2

Sumber : Kantor UPT Kecamatan Medan Selayang.

Sosial

Tabel 4.2 Jumlah Sekolah, Murid, Guru, dan Rasio Murid-Guru Sekolah Dasar (SD) Menurut Kelurahan di Kecamatan Tahun 2018

Kelurahan	Sekolah	Murid	Guru	Rasio Murid-Guru	
(1)	(2)	(3)	(4)	(5)	
1.Sempakata	6	607	62	9,7	
2.Beringin	1	199	11	18	
3.PB Selayang II	11	2605	138	18,8	
4.PB Selayang I	2	308	14	22	
5.Tanjung Sari	7	2117	124	17	
6.Asam Kumbang	5	2152	110	19	
Jumlah	2018	32	7988	459	104,5
	2017	23	4766	381	76,1

Sumber : Kantor UPT Kecamatan Medan Selayang

Tabel 4.3 Jumlah Sekolah, Murid, Guru, dan Rasio Murid-Guru Madrasah Ibtidaiyah (MI) Menurut Kelurahan di Kecamatan Tahun 2018

Kelurahan	Sekolah	Murid	Guru	Rasio Murid-Guru
(1)	(2)	(3)	(4)	(5)
1.Sempakata	*	*	*	*
2.Beringin	*	*	*	*
3.PB Selayang II	*	*	*	*
4.PB Selayang I	*	*	*	*
5.Tanjung Sari	*	*	*	*
6.Asam Kumbang	*	*	*	*
Jumlah	2018	*	*	*
	2017	9	3296	162
				74,7

Sumber : Kantor UPT Kecamatan Medan Selayang

Sosial

Tabel 4.4 Jumlah Sekolah, Murid, Guru, dan Rasio Murid-Guru Sekolah Menengah Pertama (SMP) Menurut Kelurahan di Kecamatan Tahun 2018

Kelurahan	Sekolah	Murid	Guru	Rasio Murid-Guru
(1)	(2)	(3)	(4)	(5)
1.Sempakata	*	*	*	*
2.Beringin	*	*	*	*
3.PB Selayang II	*	*	*	*
4.PB Selayang I	*	*	*	*
5.Tanjung Sari	*	*	*	*
6.Asam Kumbang	*	*	*	*
Jumlah 2018	*	*	*	*
2017	*	*	*	*

Sumber : Kantor UPT Kecamatan Medan Selayang

Tabel 4.5 Jumlah Sekolah, Murid, Guru, dan Rasio Murid-Guru Madrasah Tsanawiyah (MTs) Menurut Kelurahan di Kecamatan Tahun 2018

Kelurahan	Sekolah	Murid	Guru	Rasio Murid-Guru
(1)	(2)	(3)	(4)	(5)
1.Sempakata	*	*	*	*
2.Beringin	*	*	*	*
3.PB Selayang II	*	*	*	*
4.PB Selayang I	*	*	*	*
5.Tanjung Sari	*	*	*	*
6.Asam Kumbang	*	*	*	*
Jumlah	2018	*	*	*
	2017	2	1960	59
				33

Sumber : Kantor UPT Kecamatan Medan Selayang.

Sosial

Tabel 4.6 Jumlah Sekolah, Murid, Guru, dan Rasio Murid-Guru Sekolah Menengah Atas (SMA) Menurut Kelurahan di Kecamatan Tahun 2018

Kelurahan	Sekolah	Murid	Guru	Rasio Murid-Guru
(1)	(2)	(3)	(4)	(5)
1.Sempakata	*	*	*	*
2.Beringin	*	*	*	*
3.PB Selayang II	*	*	*	*
4.PB Selayang I	*	*	*	*
5.Tanjung Sari	*	*	*	*
6.Asam Kumbang	*	*	*	*
Jumlah	2018	*	*	*
	2017	*	*	*

Sumber : Kantor UPT Kecamatan Medan Selayang.

Tabel 4.9 Banyaknya Sarana Kesehatan Umum Menurut Kelurahan Tahun 2018

Kelurahan	Rumah Sakit	Puskesmas	Pustu	BPU	
(1)	(2)	(3)	(4)	(5)	
1. Sempakata	3	0	0	0	
2. Beringin	0	0	0	2	
3. PB Selayang II	1	1	0	9	
4. PB Selayang I	0	0	0	2	
5. Tanjung Sari	2	0	1	3	
6. Asam Kumbang	0	0	1	1	
Jumlah	2018	6	1	2	17
	2017	6	1	2	17

Sumber : Puskesmas Kecamatan Medan Selayang.

Sosial

Tabel 4.9 Lanjutan

Kelurahan	Posyandu	Poskeskel	Tempat Praktek Dokter	Tempat Praktek Bidan
(1)	(6)	(7)	(8)	(9)
1. Sempakata	4	0	1	3
2. Beringin	5	0	5	4
3. PB Selayang II	9	0	8	8
4. PB Selayang I	7	0	2	5
5. Tanjung Sari	10	0	19	12
6. Asam Kumbang	7	0	3	4
Jumlah	2018	42	0	38
	2017	42	0	38

Sumber : Puskesmas Kecamatan Medan Selayang

Tabel 4.10 Banyaknya Tenaga Kesehatan Menurut Kelurahan Tahun 2018

Kelurahan	Dokter (Jiwa)	Bidan (Jiwa)	Perawat (Jiwa)
(1)	(2)	(3)	(4)
1. Sempakata	*	*	*
2. Beringin	*	*	*
3. PB Selayang II	*	*	*
4. PB Selayang I	*	*	*
5. Tanjung Sari	*	*	*
6. Asam Kumbang	*	*	*
Jumlah	2018	*	*
	2017	*	*

Sumber : Puskesmas Kecamatan Medan Selayang.

NB: Data tidak tersedia di Puskesmas Kecamatan Medan Selayang

Sosial

Tabel 4.11 Banyaknya Pasangan Usia Subur (PUS) Menurut Jenis Alat Kontrasepsi dan Kelurahan Tahun 2018

Kelurahan	P U S	Jenis Alat Kontrasepsi			
		Spiral/ I U D	M O P	M O W	
(1)	(2)	(3)	(4)	(5)	
1. Sempakata	130	416	223	100	
2. Beringin	112	255	205	42	
3. PB Selayang II	275	548	387	260	
4. PB Selayang I	178	208	284	133	
5. Tanjung Sari	389	999	887	666	
6. Asam Kumbang	173	497	559	185	
Jumlah	2018	1257	2923	2545	1386
	2017	19721	283	0	5

Sumber : PPLKB Kecamatan Medan Selayang.

Tabel 4.11 Lanjutan

Kelurahan	Jenis Alat Kontrasepsi				
	Implant	Suntik	Pil	Kondom	
(1)	(6)	(7)	(8)	(9)	
1. Sempakata	1559	87	7	59	
2. Beringin	1194	138	7	67	
3. PB Selayang II	3121	359	62	205	
4. PB Selayang I	1597	165	4	75	
5. Tanjung Sari	5962	503	65	520	
6. Asam Kumbang	2540	157	11	48	
Jumlah	2018	15973	1409	156	974
	2017	200	866	718	506

Sumber : PPLKB Kecamatan Medan Selayang.

Sosial

Tabel 4.12 Banyaknya Sarana Ibadah Menurut Kelurahan Tahun 2018

Kelurahan	Mesjid	Langgar/ Mushola	Gereja	Vihara	Kuil/ Pura	Kelen- teng	
(1)	(2)	(3)	(4)	(5)	(6)	(7)	
1. Sempakata	5	0	8	0	0	0	
2. Beringin	4	0	3	0	0	0	
3. PB Selayang II	10	0	6	2	1	0	
4. PB Selayang I	7	3	7	1	0	0	
5. Tanjung Sari	20	5	8	0	0	0	
6. Asam Kumbang	8	2	4	1	0	0	
Jumlah	2018	54	10	36	4	1	0
	2017	54	9	36	4	1	0

Sumber : KUA Kecamatan Medan Selayang.

Tabel 4.13 Banyaknya Nikah, Talak, Cerai dan Rujuk Menurut Tahun 2018

Kelurahan	Nikah	Talak	Cerai	Rujuk
(1)	(2)	(3)	(4)	(5)
1. Sempakata	17	0	0	0
2. Beringin	18	0	0	0
3. PB Selayang II	109	0	0	0
4. PB Selayang I	29	0	0	0
5. Tanjung Sari	136	0	0	0
6. Asam Kumbang	94	0	0	0
Jumlah	2018	403	0	0
	2017	343	0	0

Sumber : KUA Kecamatan Medan Selayang.

Sosial

Tabel 4.14 Banyaknya Sarana Lapangan Olahraga Menurut Jenis Olahraga dan Kelurahan Tahun 2018

Kelurahan	Bola Kaki	Bola Volly	Bulu tangkis	Tenis Meja	Futsal
(1)	(2)	(3)	(4)	(5)	(6)
1. Sempakata	3	4	3	2	2
2. Beringin	0	0	2	0	0
3. PB Selayang II	0	0	3	4	3
4. PB Selayang I	0	1	0	1	3
5. Tanjung Sari	2	3	5	5	5
6. Asam Kumbang	1	2	3	1	1
Jumlah 2018	6	10	16	13	14
2017	6	10	16	13	17

Sumber : Kantor Lurah se Kecamatan Medan Selayang



5

**INDUSTRI, ENERGI,
DAN AIR MINUM**



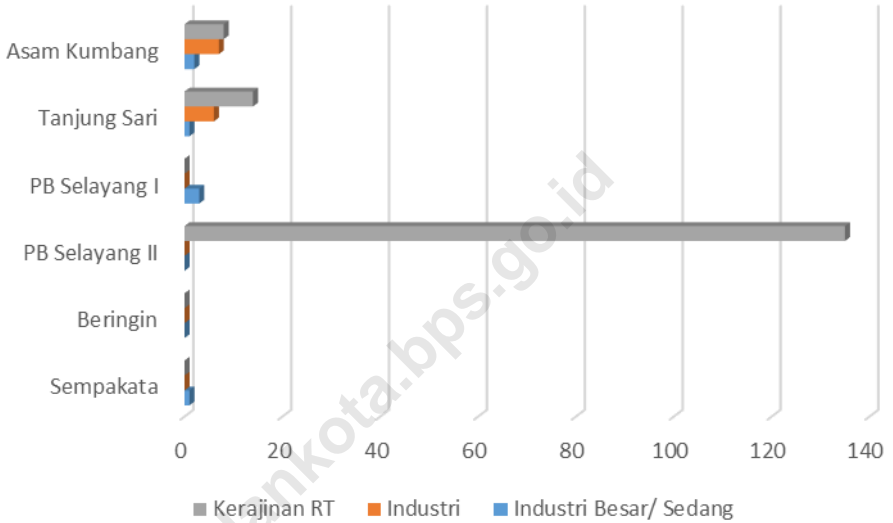
5.1 Banyaknya Perusahaan Industri Besar, Sedang, Kecil dan Kerajinan Rumah Tangga di Kecamatan Medan Selayang Tahun 2018

Perusahaan industri di Medan Selayang sudah mulai bermunculan. Perusahaan Industri di kelurahan Medan Selayang lebih didominasi oleh industri rumah tangga. Tercatat pada tahun 2018 terdapat 7 industri besar sedang, 13 industri kecil dan 157 industri rumah tangga di kecamatan Medan Selayang.

<https://medankota.bps.go.id>

Industri, Energi, dan Air Minum

Gambar 5.1 Banyaknya Perusahaan Industri Besar/Sedang, Kecil, dan Kerajinan Rumah tangga Menurut Kelurahan Tahun 2018



Sumber : Kantor Badan Pusat Statistik Kota Medan

Tabel 5.1 Banyaknya Perusahaan Industri Besar/Sedang, Kecil, dan Kerajinan Rumah Tangga Menurut Kelurahan Tahun 2018

Kelurahan	Industri Besar/ Sedang	Industri Kecil	Kerajinan Rumah Tangga
(1)	(2)	(3)	(4)
1. Sempakata	1	0	0
2. Beringin	0	0	0
3. PB Selayang II	0	0	135
4. PB Selayang I	3	0	0
5. Tanjung Sari	1	6	14
6. Asam Kumbang	2	7	8
Jumlah	7	13	157
	2017	7	13
		13	157

Sumber : Kantor Lurah se Kecamatan Medan Selayang.

Tabel 5.2 Banyaknya Rumah Tangga Pelanggan Listrik Negara Menurut Kelurahan Tahun 2018

Kelurahan	Banyaknya Pelanggan Rumah Tangga (pelanggan)	Banyaknya Pelanggan Non-Ruta (pelanggan)	Jumlah (pelanggan)
(1)	(2)	(3)	(4)
1. Sempakata			
2. Beringin			
3. PB Selayang II			
4. PB Selayang I			
5. Tanjung Sari			
6. Asam Kumbang			
Jumlah	2018		
	2017	26779	0
			26779

Sumber : Kantor Badan Pusat Statistik Kota Medan

Tabel 5.3 Banyaknya Rumah Tangga Pelanggan Gas Negara Menurut Kelurahan Tahun 2018

Kelurahan	Banyaknya Pelanggan Rumah Tangga (pelanggan)	Banyaknya Pelanggan Non-Ruta (pelanggan)	Jumlah (pelanggan)
(1)	(2)	(3)	(4)
1. Sempakata	*	*	*
2. Beringin	*	*	*
3. PB Selayang II	*	*	*
4. PB Selayang I	*	*	*
5. Tanjung Sari	*	*	*
6. Asam Kumbang	*	*	*
2018	*	*	*
2017	*	*	*

Sumber : Kantor Lurah se Kecamatan Medan Selayang

Industri, Energi, dan Air Minum

Tabel 5.4 Banyaknya Rumah Tangga Pelanggan Air Minum Melalui PAM Menurut Kelurahan Tahun 2018

Kelurahan	Banyaknya Pelanggan Rumah Tangga (pelanggan)	Banyaknya Pelanggan Non-Ruta (pelanggan)	Jumlah (pelanggan)
(1)	(2)	(3)	(4)
1. Sempakata		0	
2. Beringin		0	
3. PB Selayang II		0	
4. PB Selayang I		0	
5. Tanjung Sari		0	
6. Asam Kumbang		0	
Jumlah	2018	0	
	2017	24 618	24 618

Sumber : Kantor Badan Pusat Statistik Kota Medan



6

PERDAGANGAN



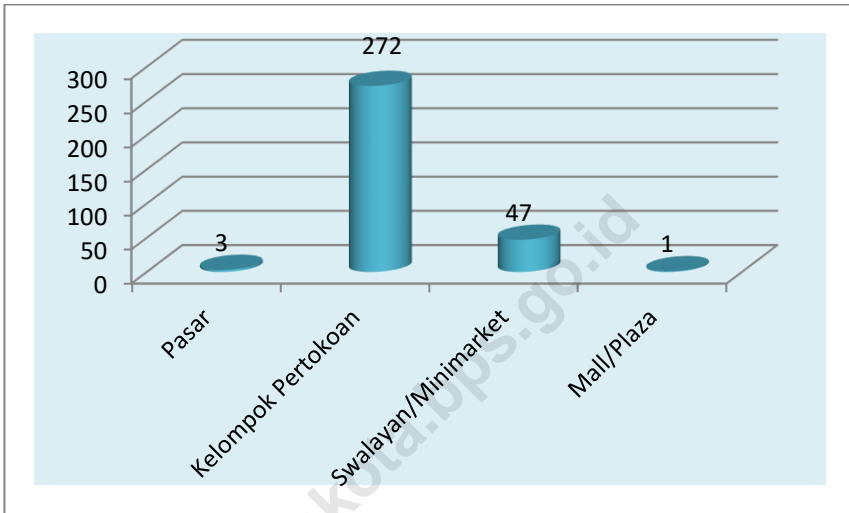
Ekonomi di Kecamatan Medan Selayang

Sejumlah pasar dan pertokoan belum ramai mendukung kegiatan perekonomian di kecamatan Medan Selayang, diantaranya hanya terdapat 47 swalayan. Terdapat 3 SPBU di kecamatan Medan Selayang. Untuk fasilitas bengkel kendaraan bermotor, belum banyak bengkel yang ada di kecamatan ini yaitu sebanyak 75 bengkel sepeda motor dan 49 bengkel mobil.

<https://medankota.bps.go.id>

Perindustrian dan Energi

Gambar 6.1: Banyaknya Pasar dan pertokoan per kelurahan di Kec. Medan Selayang tahun 2018



Sumber : Kantor Lurah se Kecamatan Medan Selayang

Tabel 6.1 Jumlah Pasar, Kelompok Pertokoan, Swalayan/Minimarket, dan Mall/Plaza Menurut Kelurahan Tahun 2018

Kelurahan	Pasar	Kelompok Pertokoan	Swala- yan/ mini market	Mall/ Plaza	
(1)	(2)	(3)	(4)	(5)	
1. Sempakata	0	0	6	0	
2. Beringin	1	15	5	0	
3. PB Selayang II	1	14	6	0	
4. PB Selayang I	1	11	3	0	
5. Tanjung Sari	0	165	17	1	
6. Asam Kumbang	0	67	10	0	
Jumlah	2018	3	272	47	1
	2017	3	272	47	1

Sumber : Kantor Lurah se Kecamatan Medan Selayang.

Tabel 6.2 Jumlah Pasar Menurut Pengelola dan Kelurahan Tahun 2018

Kelurahan	Klasifikasi Pengelola			
	Pasar dikelola Pemerintah	Pasar dikelola Swasta	Pasar Tanpa Pengelola	
(1)	(2)	(3)	(4)	
1. Sempakata	0	0	0	
2. Beringin	0	0	1	
3. PB Selayang II	0	0	0	
4. PB Selayang I	0	0	0	
5. Tanjung Sari	0	0	0	
6. Asam Kumbang	0	0	0	
Jumlah	0	0	1	
	2017	0	0	1

Sumber : Kantor Lurah se Kecamatan Medan Selayang.

Tabel 6.3 Jumlah SPBU dan Agen Minyak Tanah (Pangkalan) Menurut Kelurahan Tahun 2018

	Kelurahan	SPBU	Jumlah Agen Minyak Tanah
	(1)	(2)	(3)
1.	Sempakata	1	0
2.	Beringin	0	0
3.	PB Selayang II	0	0
4.	PB Selayang I	0	0
5.	Tanjung Sari	2	0
6.	Asam Kumbang	0	0
	Jumlah	3	0
	2018		
	2017	2	0

Sumber : Kantor Lurah se Kecamatan Medan Selayang.

Perindustrian dan Energi

Tabel 6.4 Jumlah Bengkel Sepeda Motor dan Bengkel Mobil Menurut Kelurahan Tahun 2018

Kelurahan	Bengkel Sepeda Motor	Bengkel Mobil
(1)	(2)	(3)
1. Sempakata	6	12
2. Beringin	6	4
3. PB Selayang II	18	3
4. PB Selayang I	5	3
5. Tanjung Sari	26	20
6. Asam Kumbang	14	7
Jumlah	75	49
	2017	49

Sumber : Kantor Lurah se Kecamatan Medan Selayang.

Tabel 6.5 Banyaknya Tempat Pencucian Mobil (Doorsmer) Menurut Kelurahan Tahun 2018

Kelurahan	Banyaknya Doorsmer Mobil	Banyaknya Doorsmer Sepeda motor
(1)	(2)	(3)
1. Sempakata	3	8
2. Beringin	3	9
3. PB Selayang II	3	34
4. PB Selayang I	0	10
5. Tanjung Sari	11	25
6. Asam Kumbang	4	14
2018	24	100
2017	24	100

Sumber : Kantor Lurah se Kecamatan Medan Selayang.



7

**HOTEL, RESTORAN,
DAN PARIWISATA**



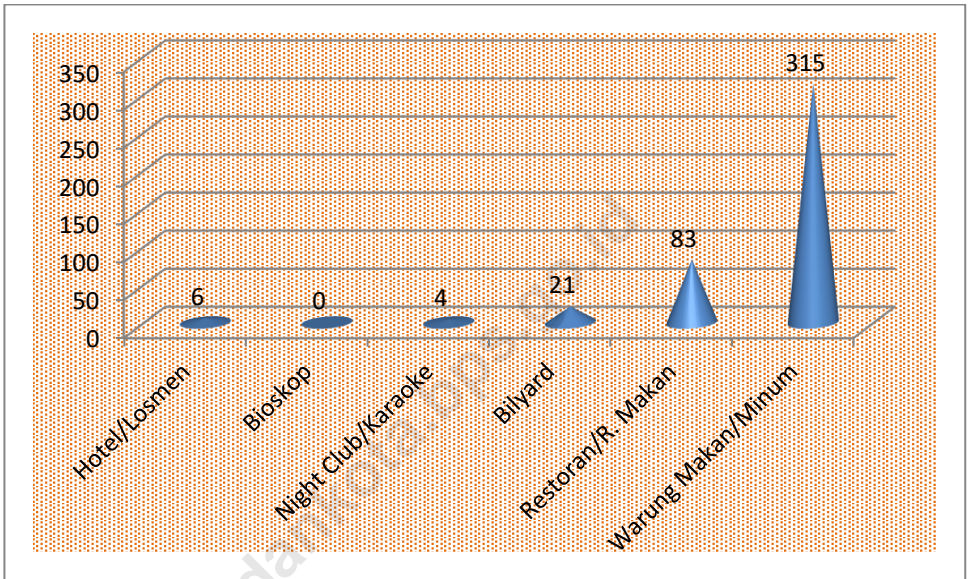
Hotel, restoran dan pariwisata di kecamatan Medan Selayang tahun 2018

Medan Selayang sudah cukup memiliki beberapa fasilitas pariwisata diantaranya hotel, karaoke, dan bilyard. Restoran dan warung makan juga sudah cukup banyak di kecamatan Medan Selayang dan yang terbanyak ada di kelurahan Tanjung Sari.

<https://medankota.bps.go.id>

Hotel, Restoran, dan Pariwisata

Gambar 7.1: Banyaknya Hotel, Restoran, dan Warung Makan / Minum di Kecamatan Medan Selayang tahun 2018



Sumber : Kantor Lurah se Kecamatan Medan Selayang

Tabel 7.1 Jumlah Hotel, Bioskop, Night Club dan Bilyard Menurut Kelurahan Tahun 2018

Kelurahan	Hotel/ Losmen	Bioskop	Night Club/ Karaoke	Bilyard	
(1)	(2)	(3)	(4)	(5)	
1. Sempakata	1	0	4	1	
2. Beringin	1	0	0	7	
3. PB Selayang II	0	0	0	3	
4. PB Selayang I	0	0	0	5	
5. Tanjung Sari	4	0	0	2	
6. Asam Kumbang	0	0	0	3	
Jumlah	2018	6	0	4	21
	2017	4	0	5	21

Sumber : Kantor Lurah Kecamatan Medan Selayang.

Hotel, Restoran, dan Pariwisata

Tabel 7.2 Banyaknya Rumah Makan/Restoran dan Warung Minum Menurut Kelurahan Tahun 2018

Kelurahan	Restoran/ R.Makan	Warung Makan/ Minum
(1)	(2)	(3)
1. Sempakata	12	12
2. Beringin	3	31
3. PB Selayang II	12	113
4. PB Selayang I	16	49
5. Tanjung Sari	19	67
6. Asam Kumbang	21	43
Jumlah	83	315
	2017	315

Sumber : Kantor Lurah se Kecamatan Medan Selayang.

Tabel 7.3 Jumlah Panti Pijat, Massege, Pangkas, Salon dan Praktek Dukun Patah Menurut Kelurahan Tahun 2018

Kelurahan	Panti Pijat/ Massege	T.Pangkas	Salon Kecantikan	Dukun Patah	
(1)	(2)	(3)	(4)	(5)	
1. Sempakata	2	0	3	8	
2. Beringin	0	0	4	22	
3. PB Selayang II	2	0	12	15	
4. PB Selayang I	2	0	8	7	
5. Tanjung Sari	9	2	22	45	
6. Asam Kumbang	4	2	8	12	
Jumlah	2018	19	4	57	109
	2017	19	4	57	116

Sumber : Kantor Lurah se Kecamatan Medan Selayang.

Hotel, Restoran, dan Pariwisata

Tabel 7.4 Jumlah Tempat Video Game/Play Station, Penyewaan Kaset Video/VCD/DVD dan Warnet/Game Online Menurut Kelurahan Tahun 2018

	Kelurahan	Video Game/ Play Station	Penyewaan Kaset Video/ VCD/ DVD	Warnet/ Game Online	
	(1)	(2)	(3)	(4)	
1.	Sempakata	1	0	14	
2.	Beringin	3	0	9	
3.	PB Selayang II	4	0	16	
4.	PB Selayang I	6	0	9	
5.	Tanjung Sari	7	0	28	
6.	Asam Kumbang	8	0	14	
	Jumlah	2018	29	0	90
		2017	29	0	90

Sumber : Kantor Lurah se Kecamatan Medan Selayang.



8

KEUANGAN DAN HARGA



Banyaknya Lembaga Keuangan menurut Kelurahan di Kecamatan Medan Selayang Tahun 2018

Ketersediaan fasilitas keuangan untuk menunjang kegiatan ekonomi masyarakat di kecamatan Medan Selayang masih sangat terbatas. Hanya terdapat 9 bank, 7 leasing, 2 koperasi dan 5 pegadaian di kecamatan Medan Selayang tahun 2018.

<https://medankota.bps.go.id>

Keuangan dan Harga

Tabel 8.1 Banyaknya Lembaga Keuangan Menurut Kelurahan Tahun 2018

Kelurahan	BANK	Leasing/ Finance	Valuta Asing
(1)	(2)	(3)	(4)
1. Sempakata	2	0	0
2. Beringin	0	2	0
3. PB Selayang II	0	0	0
4. PB Selayang I	0	1	0
5. Tanjung Sari	5	2	0
6. Asam Kumbang	2	2	0
Jumlah	2018	9	7
	2017	9	7

Sumber : Kantor Lurah se Kecamatan Medan Selayang.

Tabel 8.1 : Lanjutan

Kelurahan	Koperasi	Pegadaian	Jumlah
(1)	(5)	(6)	(7)
1. Sempakata	0	0	0
2. Beringin	1	0	1
3. PB Selayang II	0	0	0
4. PB Selayang I	0	0	0
5. Tanjung Sari	1	4	5
6. Asam Kumbang	0	1	1
Jumlah	2	5	7
	2017	5	7

Sumber : Kantor Lurah se Kecamatan Medan Selayang.



LAMPIRAN

Daftar 1 Nama Camat dan Lamanya menjabat di Kecamatan Medan Selayang sejak Tahun 1974 s/d sekarang

No.	N a m a	Tahun Masa Jabatan
(1)	(2)	(3)
1.	Zailani Zaitun OK	1991 – 1993
2.	Drs. Farid Wajedi	1993 – 1998
3.	Drs. Parluhutan Hsb	1998 – 2000
4.	H. Syarifuddin SH	2000 – 2006
5.	M. Reza Hanafi	2006 - 2010
6.	Drs. Halim	2010 – 2012
7.	Zulfakhri Ahmadi S.Sos	2012 – 2015
8.	Sutan Tolang Lubis S.STP, M.AP	2015 s/d sekarang

Sumber : Kantor Camat Medan Selayang.

Lampiran

Daftar 2 Nama Lurah dan Lamanya Menjabat menurut Kelurahan di Kecamatan Medan Selayang

No. (1)	N a m a (2)	Lamanya Menjabat (3)
1.	<u>Sempakata</u>	
	- Yakin Ginting	1996 – 1998
	- Drs. Andrian	1998 – 2001
	- Hasanuddin Lingga S.Sos	2001 – 2012
	- Zul Ahyudi Solin AP.M.si	2012 – 2013
	- Enoch P. Tavip S.Sos, M.si	2013 s/d sekarang
2.	<u>Beringin</u>	
	- DTA Siregar	1991 – 1993
	- Joni Sebayang	1993 – 2001
	- Suwito Sinaga	2001 – 2012
	- Zul Ahyudi Solin	2012 – 2012
	- Arista Sinaga SIP	2012 - 2018
	- NH.Ritonga,SH	2018 s/d sekarang
3.	<u>PB SELAYANG II</u>	
	- Drs. Ngasub Karo-karo	1991 – 1994
	- Drs. Kustanto	1994 – 1997
	- Zailun SH	1997 – 1999
	- Baram Ginting	1999 – 2001
	- Joni Sebayang	2001 – 2006
	- Datuk Delizar	2006 – 2012
	- Salamuddin	
	- Ali Sitepu SE.S.Sos.M.IP	2007 – 2012
	- Zuhri Abrar Nasution	2012 – 2018
	- M.Adham Nasution, ST	2018 s/d sekarang

Daftar 2 Lanjutan

No.	N a m a	Lamanya Menjabat
(1)	(2)	(3)
4.	<u>PB Selayang I</u>	
	- Sarikat Bangun	1991 – 1997
	- Ali Sitepu	1997 – 2002
	- A. Aziz Umar	2002 – 2004
	- Sintong Sihotang	2004 – 2012
	- Endra Ridho	2012 – 2012
	- M. Oddi AB	2012 – 2012
	- Yurian Fahmy Lubis SSTP. M.AP	2012 – 2013
	- Namo Ginting, SE	2013 – 2018
	- Iskandar Barus, SH	2018 s/d sekarang
5.	<u>Tanjung Sari</u>	
	- Anwar Rkt	1991 – 1998
	- Datuk Delizar	1998 – 2006
	- H. Ahyaruddin	2007 – 2012
	- Lorentius S.Sos	2012 - 2013
	- Drs. Lilik	2013 - 2018
	- M.Husnul Hafis Rambe, SST, MAP	2018
6.	<u>Asam Kumbang</u>	
	- Abd Rahman	1991 – 1993
	- Wan Hairuddin	1993 – 2005
	- Rahnan	2005 – 2012
	- J. Nasir Pohan SE	2012 – 2012
	- Riswan Sihombing	2012 - 2013
	- Yurian Fahmy Lubis S.STP, M.AP	2013 – 2018
	- Endang Wastiani Skep.NS	2018

Sumber : Kantor Camat Medan Selayang.

Lampiran

Daftar 3 Daftar nama dan Alamat Kantor Kelurahan di Kecamatan Medan Selayang Tahun 2018

Kelurahan	Nama Lurah	Alamat Kantor Kelurahan & Telp.
(1)	(2)	(3)
1. Sempakata	Enoh Tavip S.Sos	Jl. Bunga Terompet
2. Beringin	Arista Sinaga SIP	Jl. Saudara
3. PB Selayang II	ZuhriAbrar Nasution, S.STP	Jl. Bunga Mawar
4. PB Selayang I	Namo Ginting, SE	Jl. Sei Batu Ginggaing
5. Tanjung Sari	Drs. Lilik M.AP	Jl. Setia Budi Pasar I
6. Asam Kumbang	Yurian Fahmi Lubis S.STP. MAP	Jl. Bunga Baldu

Sumber : Kantor Camat Medan Selayang



Sensus
Penduduk
2020

DATA

MECERDASKAN BANGSA



**BADAN PUSAT STATISTIK
KOTA MEDAN**

Jl. Gaperta No 311 Helvetia - Medan 20124
Telp. : (061) 8449285, Fax. : (061) 8449270
Homepage : <http://medankota.bps.go.id>
E-mail : bps1275@bps.go.id

ISBN 978-602-405-140-2



9 786024 051402