

Katalog BPS : 1102001.3674.050

Kecamatan Ciputat Timur Dalam Angka 2017

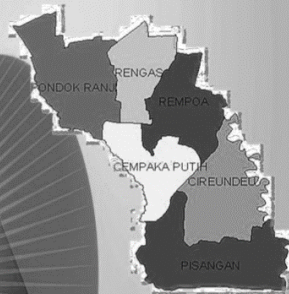


Waduk Situ Gunung Ciputat oleh Belanda tahun 1911 yang sekarang menjadi Waduk



**BADAN PUSAT STATISTIK
KOTA TANGERANG SELATAN**

Kecamatan Ciputat Timur Dalam Angka 2017



KECAMATAN CIPUTAT TIMUR DALAM ANGKA 2017

ISBN : 978-602-6898-01-2

Nomor Publikasi : 36740.1711
Katalog BPS : 1102001.3674.050
Ukuran Buku : 21 cm x 15 cm
Jumlah Halaman : 126 + xv Halaman

Naskah:

Badan Pusat Statistik Kota Tangerang Selatan

Gambar Kulit:

Badan Pusat Statistik Kota Tangerang Selatan

Diterbitkan oleh:

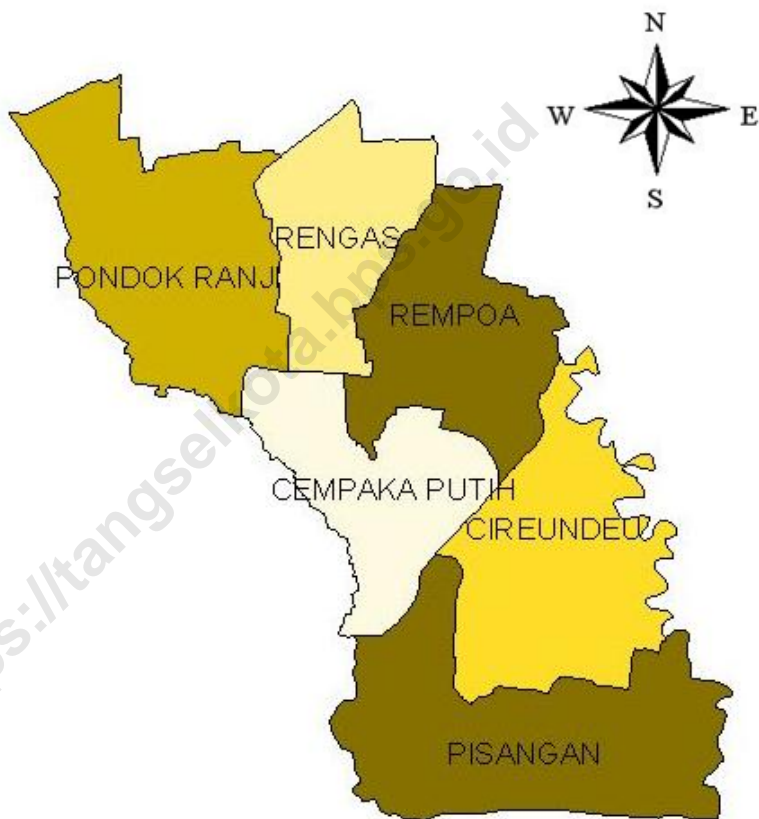
© Badan Pusat Statistik Kota Tangerang Selatan

Dicetak Oleh:

CV. Palaris

Dilarang mengumumkan, mendistribusikan, mengomunikasikan, dan/atau menggandakan sebagian atau seluruh isi buku ini untuk tujuan komersial tanpa izin tertulis dari Badan Pusat Statistik.

Peta Wilayah Kecamatan Ciputat Timur



**KATA PENGANTAR**

Alhamdulillah, puji syukur kita panjatkan kehadirat Allah SWT atas terbitnya publikasi ***“Ciputat Timur Dalam Angka Tahun 2017”***. Kecamatan Dalam Angka 2015 adalah publikasi tahunan Badan Pusat Statistik (BPS) Kota Tangerang Selatan yang komprehensif. Buku ini menyajikan beraneka jenis data dari berbagai bidang. Buku ini dimaksudkan untuk memberikan gambaran umum tentang keadaan geografis dan iklim di Kecamatan Ciputat Timur, ciri dan keadaan sosial ekonomi penduduk, serta kondisi sosial dan perekonomian di Kecamatan Ciputat Timur.

Informasi yang ditampilkan dalam publikasi ini diantaranya meliputi keadaan geografi, pemerintahan, penduduk, masalah sosial, pertanian, industri dan perdagangan, serta perhubungan dan komunikasi. Kami sepenuhnya menyadari bahwa publikasi ini masih jauh dari sempurna, untuk itu saran dan kritik yang bersifat konstruktif kami harapkan demi penyempurnaan publikasi sejenis pada masa yang akan datang.

Kami juga berterima kasih kepada semua pihak, dinas dan instansi yang terkait sehingga publikasi ini dapat diterbitkan. Kami berharap publikasi ini dapat dimanfaatkan terutama bagi kesejahteraan masyarakat Kota Tangerang Selatan.

Setu, September 2017
Kepala Badan Pusat Statistik
Kota Tangerang Selatan

R. Achmad Widijanto, S.Si, MM

DAFTAR ISI

Kata Pengantar	v
Daftar Isi	vii
Gambaran Umum Kecamatan Ciputat Timur	ix
BAB I Kondisi Geografis	1
BAB II Pemerintahan	11
BAB III Penduduk dan Tenaga Kerja	25
BAB IV Sosial	43
BAB V Pertanian	101
BAB VI Industri dan Perdagangan	111
BAB VII Perhubungan dan Komunikasi	120

GAMBARAN UMUM KECAMATAN CIPUTAT TIMUR

I. KONDISI GEOGRAFIS

Kecamatan Ciputat Timur merupakan salah satu kecamatan di kota Tangerang Selatan, Provinsi Banten. Kecamatan Ciputat Timur merupakan hasil pemekaran dari Kecamatan Ciputat. Secara geografis Kecamatan Ciputat Timur terletak pada $06^{\circ}17'.19.20''$ lintang selatan dan $106^{\circ}44'.44.59''$ bujur timur dengan luas daerah **15.43 Km²** atau sebesar 10,6 persen dari luas kota Tangerang Selatan, Kecamatan Ciputat Timur berjarak 12 Km dari pusat kantor pemerintahan Kota Tangerang Selatan yang tepatnya di Kecamatan Pamulang sebagai kantor pemerintahan Kota Tangerang Selatan dan memiliki batas administrasi sebagai berikut:

- Utara : Kecamatan Pondok Aren dan Kota Jakarta Selatan
- Timur : Kota Jakarta Selatan Provinsi DKI Jakarta
- Barat : Kecamatan Ciputat dan Kecamatan Pamulang
- Selatan : Kecamatan Ciputat, Pondok Aren dan Kota Jakarta Selatan Provinsi DKI Jakarta

Bentuk Topografi wilayah Kecamatan Ciputat Timur merupakan wilayah daratan yang memiliki ketinggian 43 meter di atas permukaan laut. Kelurahan Pisangan merupakan wilayah yang paling tinggi dari permukaan laut yaitu 47 meter dpl, sedangkan Kelurahan Cireundeu merupakan wilayah yang paling rendah dari permukaan laut yaitu 28 meter dpl . Karena letaknya yang strategis maka sebagian besar wilayah Kecamatan Ciputat Timur merupakan wilayah pemukiman serta sentra perdagangan dan jasa. Pesatnya perkembangan wilayah Kecamatan Ciputat Timur karena wilayah Kecamatan Ciputat Timur merupakan salah satu daerah penyangga ibukota Jakarta. Sebagai wilayah perkotaan, pertumbuhan penduduk Kecamatan Ciputat Timur sangat dinamis, terdiri dari beraneka suku, adat istiadat, dan budaya serta berbagai karakter.

II. PEMERINTAHAN

Kecamatan Ciputat Timur secara administrasi terdiri dari 6 kelurahan, 79 Rukun Warga (RW) dan 444 Rukun Tetangga (RT). Kelurahan Rengas merupakan kelurahan dengan luas wilayah terkecil sebesar 1,65 km² atau 10,69 persen dari luas wilayah Kecamatan Ciputat Timur, sedangkan luas wilayah terbesar yaitu Kelurahan Pisangan dengan luas 3,91 km² atau

25,34 persen dari seluruh wilayah Kecamatan Ciputat Timur. Dari enam kelurahan yang ada di wilayah Kecamatan Ciputat Timur, saat ini baru empat kelurahan yang jabatan kepala kelurahannya dijabat oleh lurah definitif dari pegawai negeri sipil di lingkungan Pemerintah Kota Tangerang Selatan, yaitu Kelurahan Rengas, Kelurahan Cireundeu, Kelurahan Cempaka Putihdan Kelurahan Pondok Ranji. Sedangkan lainnya dijabat oleh Pelaksana Tugas Lurah (Plt) dari pejabat kepala kelurahan yang diperpanjang masa jabatannya.

III. PENDUDUK DAN TENAGA KERJA

Penduduk Kecamatan Ciputat Timur pada tahun 2016 tercatat sebanyak **206.729** jiwa, dengan rincian penduduk laki-laki sebanyak **104.039** jiwa dan perempuan **102.690** jiwa.

Jumlah penduduk usia produktif (15-64 tahun) di Kecamatan Ciputat Timur sebanyak **122.415** jiwa terdiri dari laki-laki sebanyak **60.599** jiwa dan perempuan sebanyak **61.816** jiwa. Sementara itu, jumlah penduduk tidak produktif (0-14 tahun dan ≥ 65 tahun) tercatat sebanyak **49.334** jiwa terdiri dari laki-laki sebanyak **24.877** jiwa dan perempuan sebanyak **25.149** jiwa.

Pengangguran masih menjadi masalah penting yang ada di daerah pinggiran Jakarta seperti Kota Tangerang Selatan pada

umumnya dan Kecamatan Ciputat Timur pada khususnya. Jumlah pencari kerja di Kecamatan Ciputat Timur setiap tahunnya semakin bertambah, hal ini disebabkan semakin banyak lulusan dari perguruan tinggi yang telah menamatkan pendidikannya, selain itu juga tuntutan ekonomi yang mengharuskan untuk mencari uang demi kelangsungan hidup.

IV. SOSIAL

Dalam rangka turut mencerdaskan kehidupan bangsa sesuai dengan amanat Undang-Undang Dasar 1945, Pemerintah Kecamatan Ciputat Timur secara berkesinambungan selalu berusaha untuk meningkatkan sarana prasarana dan mutu pendidikan di wilayah Kecamatan Ciputat Timur. Di Kecamatan Ciputat Timur terdapat 45 Taman Kanak-Kanak (TK) yang semuanya milik Swasta. Kecamatan Ciputat Timur juga memiliki 26 Sekolah Dasar (SD) Negeri. Selain itu juga terdapat 11 Sekolah Dasar (SD) Swasta. Terdapat 4 Sekolah Menengah Pertama (SMP) Negeri dan 11 Sekolah Menengah Pertama (SMP) Swasta. Selain itu Ciputat Timur juga memiliki 2 Sekolah Menengah Atas (SMA) Negeri dan 7 Sekolah Menengah Atas (SMA) swasta, serta tidak ada Sekolah Menengah Kejuruan (SMK) Negeri, 16 Sekolah Menengah Kejuruan (SMK) Swasta.

Selain fasilitas pendidikan, Kecamatan Ciputat Timur juga memiliki beberapa fasilitas kesehatan yang terdiri dari 1 Rumah Sakit Umum, 4 Rumah Sakit Bersalin, 20 Poliklinik, 4 Puskesmas, 3 Poskeskel, 32 praktek dokter, 29 praktek bidan, dan 34 Apotek.

Perkembangan keagamaan di wilayah Kecamatan Ciputat Timur berkembang sangat pesat, seiring perkembangan wilayah pemukiman yang mayoritas dihuni penduduk pendatang dari berbagai daerah dan berbagai agama yang ada di Indonesia. Namun demikian suasana kondusif dapat terpelihara dengan baik. Di Kecamatan Ciputat Timur terdapat 92 Masjid, 155 Mushola, 6 Gereja, dan 2 Pura.

V. PERTANIAN

Penggunaan lahan untuk pertanian hampir tidak ada di daerah Ciputat Timur. Kalaupun ada adalah milik kompleks yang belum dibangun dan dimanfaatkan warga untuk menanam padi. Pertanian di Kecamatan Ciputat Timur lebih banyak di dominasi lahan kebun untuk palawija dan sayuran.

VI. PERINDUSTRIAN DAN PERDAGANGAN

Perusahaan di Kecamatan Ciputat Timur sebagian besar adalah yang terkonsentrasi pada pelayanan jasa. Untuk Perusahaan industri tekstil yang terbesar di kecamatan Ciputat

Timur adalah PT. Sandratex , lainnya adalah perusahaan kecil dan menengah yang bergerak di bidang makanan ringan dan industri konveksi skala rumahan. Dari sektor perdagangan juga banyak terdapat di Kecamatan Ciputat Timur, antara lain 1 Pasar Tradisional terdapat di Kelurahan Rengas, 7 Supermarket. Selain itu di Kecamatan Ciputat Timur Terdapat 6 SPBU yang tersebar di seluruh Kecamatan Ciputat Timur.

VII. PERHUBUNGAN DAN KOMUNIKASI

Wilayah Ciputat Timur sudah terjangkau semua jaringan GSM dan CDMA operator indonesia. Trend di masyarakat Ciputat Timur adalah lebih banyak ke arah penggunaan handphone dibandingkan dengan telepon rumah. Fasilitas komunikasi yang ada di Kecamatan Ciputat Timur sudah cukup baik, hal ini dibuktikan dengan banyaknya BTS yang beberapa wilayah. Selain itu untuk fasilitas pengiriman barang/paket, di Kecamatan Ciputat Timur terdapat 6kantor POS dan GIRO serta banyak penyedia jasa pengiriman barang seperti TIKI, JNE, dll.

Untuk jalur perhubungan yang merupakan hal vital juga terus ditingkatkan di Kecamatan Ciputat Timur. Hampir semua akses jalan di semua kelurahan sudah dapat dilalui kendaraan roda 4 dan jalan yang sudah diaspal dengan keadaan aspal yang

baik. Sarana perhubungan di kecamatan timur terkonsentrasi pada perhubungan darat, ada jalur kereta api serta bus. Kecamatan Ciputat Timur dilintasi oleh trayek bus yang menuju pusat kota Jakarta seperti Blok M, Pasar Baru, Tanjung Priok, Pasar Senen, Gajah Mada, dan Kampung Rambutan.

<https://tangselkota.bps.go.id>

BAB I

KONDISI GEOGRAFIS

Geographical Conditions

Tabel 1.1 Potensi Fisik Dasar Kecamatan Ciputat Timur, 2015
Table Base Physical Potency of Ciputat Timur District, 2015

Potensi Fisik Dasar <i>Base Physical Potency</i>	Keterangan <i>Annotation</i>
(1)	(2)
1. Letak Geografis/ <i>Geographical position</i>	Di Bagian selatan Kabupaten Tangerang On the south part of Tangerang Municipality
2. Luas Wilayah/ <i>Region Area</i>	15,43 km ²
3. Batas-batas / <i>Border</i>	
- Sebelah Utara/ <i>on the North</i>	Kecamatan Pondok Aren dan Jakarta Selatan <i>Pondok Aren District dan South Jakarta municipally</i>
- Sebelah Timur/ <i>on the East</i>	Kota Jakarta Selatan <i>Jakarta Selatan municipally</i>
- Sebelah Selatan/ <i>on the South</i>	Kecamatan Ciputat ,kecamatan Pamulang dan Jakarta Selatan <i>Ciputat District, Pamulang District, and Jakarta Selatan municipally</i>
- Sebelah Barat/ <i>on the West</i>	Kecamatan Ciputat dan Pondok Aren <i>Ciputat District and Pondok Aren District</i>
4. Wilayah Pemerintahan	
- Kelurahan/ <i>Special Village</i>	6 Kelurahan <i>6 Special Villages</i>

Sumber : BPS Kota Tangerang Selatan

Source : BPS-Statistic of Tangerang Selatan Municipality

Tabel 1.2 Luas Wilayah menurut Kelurahan, 2015

Table Region Area by Special Village, 2015

No.	Kelurahan <i>Special Village</i>	Luas Wilayah <i>Region Area</i> (Km ²)	Persentase <i>Percentage (%)</i>
(1)	(2)	(3)	(4)
1	Pisangan	3,91	25,34
2	Cireundeu	3,08	19,96
3	Cempaka Putih	2,27	14,71
4	Rempoa	2,46	15,94
5	Rengas	1,65	10,69
6	Pondok Ranji	2,06	13,35
Kec. Ciputat Timur		15,43	100

Sumber : BPS Kota Tangerang Selatan

Source : *BPS-Statistic of Tangerang Selatan Municipality*

Tabel 1.3 Letak Geografis Kelurahan di Kecamatan Ciputat Timur, 2015
Table Geographical Position Special Village in Ciputat Timur District, 2015

No.	Kelurahan <i>Special Village</i>	Pantai <i>Beach</i>	Bukan Pantai/ <i>Not Beach</i>		
			Lembah <i>Valley</i>	Lereng <i>Slope</i>	Dataran <i>Flat</i>
(1)	(2)	(3)	(4)	(5)	(6)
1	Pisangan	-	-	-	√
2	Cireundeu	-	-	-	√
3	Cempaka Putih	-	-	-	√
4	Rempoa	-	-	-	√
5	Rengas	-	-	-	√
6	Pondok Ranji	-	-	-	√
Kec. Ciputat Timur					√

Sumber : Kantor Kecamatan Ciputat Timur
Source : Ciputat Timur District Office

Tabel 1.4 Kelurahan menurut Ketinggian di Kecamatan Ciputat Timur, 2015

Table Special Village by Altitude place in Ciputat Timur District, 2015

No.	Kelurahan <i>Special Village</i>	Ketinggian Tempat/ <i>Altitude</i>		
		Meter dpl <i>above the sea level (m)</i>	Garis Lintang <i>latitude</i>	Garis Bujur <i>Longitude</i>
(1)	(2)	(3)	(4)	(5)
1	Pisangan	47	06°18'.10.80"LS	106°45'.23.53"BT
2	Cirendeu	28	06°17'.50.54" LS	106°46'.00.68"BT
3	Cempaka Putih	32	06°16'.47.82"LS	106°45'.01.91"BT
4	Rempoa	30	06°16'.52.44"LS	106°45'.26.66" BT
5	Rengas	36	06°16'.08.83"LS	106°45'.01.41"BT
6	Pondok Ranji	44	06°17'.18.94"LS	106°44'.45.61"BT
Kec. Ciputat Timur		43	06°17'.19.20"LS	106°44'.44.59"BT

Sumber : BPS Kota Tangerang Selatan

Source : *BPS-Statistic of South Tangerang Municipality*

*) Ket: dpl : *di atas permukaan laut*

Tabel 1.5 **Persentase Kelurahan menurut Topografi di Kecamatan
Ciputat Timur , 2015**
Table *Percentage Special Village by Topography in Ciputat Timur
District, 2015*

No.	Kelurahan <i>Special Village</i>	Topografi/Topography (%)	
		Datar/Flat Area	Berbukit/Hilly Area
(1)	(2)	(3)	(4)
1	Pisangan	√	-
2	Cireundeu	√	-
3	Cempaka Putih	√	-
4	Rempoa	√	-
5	Rengas	√	-
6	Pondok Ranji	√	-
Kec. Ciputat Timur		√	

Sumber : Kantor Kecamatan Ciputat Timur
Source : *Ciputat Timur District Office*

Tabel 1.6 Jarak Antar Kantor Kelurahan di Kecamatan Ciputat Timur, 2015

Table

Timur, 2015

Distance Among Special Village Office in Ciputat

TimurDistrict, 2015

Kelurahan <i>Special Village</i>	Pisangan	Cireundeu	Cempaka Putih	Rempoa	Rengas	Pondok Ranji
Pisangan	0.0	1.00	1.50	1.50	3.00	3.00
Cireundeu	1.00	0.0	2.00	3.00	4.00	4.00
Cempaka Putih	1.50	2.00	0.0	1.50	2.00	2.00
Rempoa	1.50	3.00	1.50	0.0	3.00	3.00
Rengas	3.00	4.00	2.00	3.00	0.0	2.00
Pondok Ranji	3.00	4.00	2.00	3.00	2.00	0.0

Sumber : Kantor Kecamatan Ciputat Timur

Source : *Ciputat TimurDistrict Office*

Tabel 1.7 **Batas Wilayah Kelurahan di Kecamatan Ciputat Timur, 2015**
Table
Boundary Special Village in Ciputat Timur District, 2015

No.	Kelurahan <i>Special Village</i>	Batas-Batas Wilayah <i>Boundary Special Village</i>	
(1)	(2)	(3)	(4)
1	Pisangan	Utara	Kelurahan Cireundeudeu dan DKI
		Timur	Kel.Pondok Cabe/ Cinere
		Selatan	Kel.Cipayung
		Barat	Kel. Cempaka Putih
2	Cireundeudeu	Utara	Kelurahan Lebak bulus
		Timur	Kel.Pisangan
		Selatan	Kelurahan Pisangan
		Barat	Kel pisang, Rempoa, dan Cempaka Putih
3	Cempaka Putih	Utara	Kel Rengas dan Pondok Ranji
		Timur	Kel.Cireundeudeu dan Rempoa
		Selatan	Kelurahan Pisangan
		Barat	Kelurahan Ciputat dan Sawah Lama
4	Rempoa	Utara	Kelurahan Cempaka putih
		Timur	Kelurahan Cireundeudeu
		Selatan	Kelurahan Bintaro
		Barat	Kel Rengas

Lanjutan Tabel 1.7

No.	Kelurahan <i>Special Village</i>	Batas-Batas Wilayah <i>Boundary Special Village</i>	
(1)	(2)	(3)	(4)
5.	Rengas	Utara	Kelurahan Bintaro
		Timur	Kelurahan Rempoa
		Selatan	Kel. Cempaka Putih
		Barat	Kel. Pondok Ranji
		Utara	Kelurahan Pondok Karya / Jurang Mangu Timur
6	Pondok Ranji	Timur	Kelurahan Rengas
		Selatan	Kelurahan Cempaka Putih
		Barat	Kel. Sawah Lama dan Kel. Pondok Jaya

Sumber : Kantor Kecamatan Ciputat Timur

Source : *Ciputat Timur District Office*



fppt.com

BAB II

PEMERINTAHAN

Government

<https://tangselkota.bps.go.id>

fppt.com

Tabel 2.1 **Status Pemerintahan dan Klasifikasi Kelurahan di Kecamatan
Ciputat Timur, 2015**

*Government Status and Village Classification in Ciputat
Timur District, 2015*

No	Kelurahan <i>Special Village</i>	Status Pemerintahan <i>Government Status</i>	Klasifikasi/ <i>Classification</i>	
			Perkotaan/ <i>Urban</i>	Pedesaan/ <i>Rural</i>
(1)	(2)	(3)	(4)	(5)

1	Pisangan	Kelurahan	√	-
2	Cireundeu	Kelurahan	√	-
3	Cempaka Putih	Kelurahan	√	-
4	Rempoa	Kelurahan	√	-
5	Rengas	Kelurahan	√	-
6	Pondok Ranji	Kelurahan	√	-

Kec. Ciputat Timur

Sumber : Kantor Kecamatan Ciputat Timur
Source : Ciputat Timur District Office

**Tabel 2.2 Keadaan Gedung Kantor Kelurahan menurut Standar
Gedung dan Kepemilikan, 2015**
*Number of Village Building by Building Standard and
Ownership Status, 2015*

No	Kelurahan <i>Special Village</i>	Standar <i>Standard</i>		Status Kepemilikan <i>Ownership Status</i>		
		Ya <i>Yes</i>	Tidak <i>No</i>	Pemerintah <i>Government</i>	Pinjam, Sewa, Kontrak <i>Rental</i>	Swadaya <i>Society Indept</i>
(1)	(2)	(3)	(4)	(5)	(6)	(7)
1	Pisangan	√	-	√	-	-
2	Cireundeu	√	-	√	-	-
3	Cempaka Putih	√	-	√	-	-
4	Rempoa	√	-	√	-	-
5	Rengas	√	-	√	-	-
6	Pondok Ranji	√	-	√	-	-
Kec. Ciputat timur						

Sumber : Kantor Kecamatan Ciputat Timur
Source : Ciputat Timur District Office

Tabel 2.3 Jumlah Aparat Kelurahan yang Bekerja di Kantor
Table Kelurahan, 2015
*Number of Employee who Work in Special Village Office,
 2015*

No.	Kelurahan <i>Special Village</i>	Status/ <i>Status</i>		Jumlah <i>Total</i>
		PNS <i>PNS</i>	NoN PNS <i>Non PNS</i>	
(1)	(2)	(3)	(4)	(5)
1	Pisangan	1	18	19
2	Cireundeu	3	23	26
3	Cempaka Putih	3	15	18
4	Rempoa	4	11	15
5	Rengas	2	14	16
6	Pondok Ranji	1	17	18
Kec Ciputat Timur		14	98	112

Sumber : Kantor Kecamatan Ciputat Timur
Source : *Ciputat Timur District Office*

Tabel 2.4 Keberadaan Pos Polisi, Anggota Linmas, dan Pos Kamling di Kecamatan Ciputat Timur, 2015
Table **The Excistency of Civil Defense Members, Police Post, and PosKamling in Ciputat Timur District, 2015**

No.	Kelurahan <i>Special Village</i>	Pos Polisi <i>Police Post</i>	Anggota Linmas <i>Civ.def.members</i>
(1)	(2)	(3)	(4)
1	Pisangan	√	√
2	Cirendeui	√	√
3	Cempaka Putih	-	√
4	Rempoa	-	√
5	Rengas	√	√
6	Pondok Ranji	√	√
Kec. Ciputat Timur			

Sumber : Kantor Kecamatan Ciputat Timur
Source : *Ciputat Timur District Office*

Tabel 2.5 Kelurahan menurut Fasilitasnya di Kecamatan Ciputat Timur, 2015
Table Number of Employee who Work in Special Village Office, 2015

No.	Kelurahan <i>Special Village</i>	Kantor Kelurahan <i>Spc. Village Office</i>		Balai Kelurahan <i>Spc. Village Hall</i>	
		Ada/Yes	Tidak/No	Ada/Yes	Tidak/No
(1)	(2)	(3)	(4)	(5)	(6)
1	Pisangan	√	-	√	-
2	Cireundeu	√	-	√	-
3	Cempaka Putih	√	-	√	-
4	Rempoa	√	-	√	-
5	Rengas	√	-	√	-
6	Pondok Ranji	√	-	√	-
Kec. Ciputat Timur					

Sumber : Kantor Kecamatan Ciputat Timur
Source : Ciputat Timur District Office

Tabel2.6 Jumlah RT/RW dan Nama Satuan Lingkungan Setempat (SLS) menurut Kelurahan di Kecamatan Ciputat Timur, 2015

Table Number of RT/RW and Name Unit Local Area by Special Village in Ciputat Timur District, 2015

No.	Kelurahan <i>Special Village</i>	Jumlah/Total		Nama <i>Name SLS</i>
		Rukun Tetangga(RT)	Rukun Warga (RW)	
(1)	(2)	(3)	(4)	(5)
1	Pisangan	113	18	Rukun Tetangga
2	Cireundeu	52	12	Rukun Tetangga
3	Cempaka Putih	55	11	Rukun Tetangga
4	Rempoa	73	12	Rukun Tetangga
5	Rengas	75	11	Rukun Tetangga
6	Pondok Ranji	76	15	Rukun Tetangga
Kec. Ciputat Timur		444	79	

Sumber : Kantor Kecamatan Ciputat Timur

Source : *Ciputat Timur District Office*

Tabel 2.7 Nama Kepala Kelurahan dan Alamat Kantor Kelurahan di Kecamatan Ciputat Timur, 2015

Table The Name of Head Special.Vilagel. and Address Sp.Villages Office in Ciputat Timur District, 2015

No.	Kelurahan <i>Special Village</i>	Nama Kepala Kelurahan <i>Head of S.Village</i>	Alamat Kantor <i>Address of Spc.Vill. Office</i>
(1)	(2)	(3)	(4)
1	Pisangan	Idrus Asenih K, SE	Jl. Tarumanegara No. 1
2	Cireundeu	Nadiah, SE	Jl. Garuda No.1
3	Cempaka Putih	Drs. Zeprimal	Jl. Jambu No.47 RT 7/5
4	Rempoa	H. abdillah H.S	Jl. Anggur I No. 1
5	Rengas	Drs. H. Abdurrahman, M.Si	Jl. Cempaka Raya No. 1
6	Pondok Ranji	H. Mukroni	Jl. Wr Supratman No. 66A
Kec. Ciputat Timur			

Sumber : Kantor Kecamatan Ciputat Timur
Source : Ciputat Timur District Office

Tabel / Table2.7

Lanjutan Tabel
Continued Table

No.	Kelurahan <i>Special Village</i>	Kode Pos <i>Post Code</i>
(1)	(2)	(4)
1	Pisangan	15419
2	Cireundeu	15419
3	Cempaka Putih	15412
4	Rempoa	15412
5	Rengas	15412
6	Pondok Ranji	15412
Kec. Ciputat Timur		

Sumber : Kantor KecamatanCiputat Timur

Source : *Ciputat Timur District Office*

Tabel 2.8 Jumlah Aparat Pemerintahan Kecamatan menurut Status dan Jenis Kelamin di Kecamatan Ciputat Timur, 2014

Table

Number of Employee who Work in Ciputat Timur District by Status and Sex, 2014

Status Pegawai <i>Employee Status</i>	Laki-laki <i>Man</i>	Perempuan <i>Woman</i>	Jumlah <i>Total</i>
(1)	(2)	(3)	(4)
PNSD	9	4	13
TKS	38	12	50
Honorer	0	0	0
Jumlah	47	16	63

Sumber : Kantor Kecamatan Ciputat Timur

Source : *Ciputat Timur District Office*

Keterangan : PNSD = Pegawai Negeri Sipil Daerah
TKS = Tenaga Kerja Sukarela

Tabel 2.9 Jumlah PNSD di Kecamatan Ciputat Timur menurut Tingkat Golongan, 2014
Table
Number of PNSD in District by Rank, 2014

Golongan	Laki-laki	Perempuan	Jumlah
<i>Rank</i>	<i>Man</i>	<i>Woman</i>	<i>Total</i>
(1)	(2)	(3)	(4)
Gol IV	1	0	1
Gol III	5	4	9
Gol II	1	0	1
Gol I	0	0	0
Jumlah	7	4	13

Sumber : Kantor Kecamatan Ciputat Timur
 Source : *Ciputat Timur District Office*

Tabel 2.10 Jumlah PNS Kecamatan menurut Tingkat Pendidikan di Kecamatan Ciputat Timur, 2014

Table Number of Employee who Work in Ciputat Timur District by Education, 2014

Tingkat Pendidikan <i>Level of Education</i>	Laki-laki <i>Man</i>	Perempuan <i>Woman</i>	Jumlah <i>Total</i>
(1)	(2)	(3)	(4)
SD dan Sederajat	0	0	0
SLTP dan Sederajat	0	0	0
SMU dan Sederajat	0	0	0
Akademi	1	0	1
Strata I	5	3	8
Strata II	3	1	4
Jumlah	9	4	13

Sumber : Kantor Kecamatan Ciputat Timur

Source : Ciputat Timur District Office

BAB III

PENDUDUK DAN TENAGA KERJA

Population And Manpower

Tabel 3.1.1 Jumlah Penduduk dan Rasio Jenis Kelamin di Kecamatan Ciputat Timur, 2016
Population and Sex Ratio in Ciputat Timur District, 2016

Table

No.	Kelurahan <i>Special Village</i>	Penduduk/ <i>Population</i>			Rasio Jenis Kelamin <i>Sex ratio</i>
		Laki-laki <i>Man</i>	Perempuan <i>Woman</i>	Jumlah <i>Total</i>	
(1)	(2)	(3)	(4)	(5)	(6)
1	Pisangan	20.325	20.515	40.840	99,12
2	Cireundeu	17.115	16.555	33.670	103,43
3	Cempaka Putih	12.877	12.806	25.683	100,62
4	Rempoa	16.619	16.536	33.155	100,56
5	Rengas	14.791	14.510	29.301	102,00
6	Pondok Ranji	22.312	21.768	44.080	102,55
Kec. Ciputat Timur		104.039	102.690	206.729	101.314

Sumber : BPS Kota Tangerang Selatan (Proyeksi Penduduk)

Source : *BPS-Statistic of Tangerang Selatan Municipality(Population Projections)*

Tabel 3.1.2 **Luas Wilayah dan Rata-rata Penduduk per Km² di Kecamatan Ciputat Timur , 2016**
Table Region Area and Average Population per Km² in Ciputat Timur District, 2016

No.	Kelurahan <i>Special Village</i>	Luas Wilayah <i>Region Area</i>	Rata-rata Penduduk per Km ² / <i>Average Population per Km²</i>
(1)	(2)	(3)	(4)
1	Pisangan	3,91	10.445
2	Cireundeu	3,08	10.932
3	Cempaka Putih	2,27	11.314
4	Rempoa	2,46	13.478
5	Rengas	1,65	17.758
6	Pondok Ranji	2,06	21.398
Kec. Ciputat Timur		15,43	12 829

Sumber : Kantor Kecamatan Ciputat Timur
Source : Ciputat Timur District Office

Tabel 3.1.3 Perbandingan Jumlah Penduduk dan Luas Wilayah di Kecamatan Ciputat Timur, 2016

The Comparison of Population and Area in Ciputat Timur District, 2016

No.	Kelurahan <i>Special Village</i>	Penduduk/ <i>Population</i>		Luas Wilayah/ <i>Region Area</i>	
		Jumlah	%	Km ²	%
(1)	(2)	(3)	(4)	(5)	(6)
1	Pisangan	40.840	19,75	3,91	25,34
2	Cireundeu	33.670	16,28	3,08	19,96
3	Cempaka Putih	25.683	12,42	2,27	14,71
4	Rempoa	33.155	16,03	2,46	15,94
5	Rengas	29.301	14,17	1,65	10,69
6	Pondok Ranji	44.080	21,32	2,06	13,35
Kec. Ciputat Timur		206.729		15,43	

Sumber : BPS Kota Tangerang Selatan (Proyeksi Penduduk)
 Source : *BPS-Statistic of Tangerang Selatan Municipality(Population Projections)*

Tabel 3.1.4 **Penduduk menurut Kelompok Umur Laki- Laki di Kecamatan Ciputat Timur, 2016**
Population by Male Age Group in Ciputat Timur District, 2016

No.	Kelurahan <i>Special Village</i>	Kelompok Umur / <i>Age Group</i>				
		0 – 4	5 – 9	10 - 14	15 - 19	20 - 24
(1)	(2)	(3)	(4)	(5)	(6)	(7)
1	Pisangan	1.570	1.608	1.357	1.377	1.992
2	Cireundeu	1.543	1.383	1.007	1.186	1.482
3	Cempaka Putih	1.071	964	801	894	1.318
4	Rempoa	1.654	1.491	1.158	1.191	1.244
5	Rengas	1.340	1.172	915	1.050	1.268
6	Pondok Ranji	1.914	1.750	1.454	1.493	1.827
Kec. Ciputat Timur		9.092	8.368	6.692	7.191	9.131

Sumber : BPS Kota Tangerang Selatan (Proyeksi Penduduk)
 Source : *BPS-Statistic of Tangerang Selatan Municipality(Population Projections)*

Tabel / Table 3.1.4

Lanjutan Tabel
Continued Table

No.	Kelurahan <i>Special Village</i>	Kelompok Umur / <i>Age Group</i>				
		25 - 29	30 - 34	35 - 39	40 - 44	45 - 49
(1)	(2)	(8)	(9)	(10)	(11)	(12)
1	Pisangan	1.898	1.849	1.813	1.691	1.405
2	Cireundeu	1.791	1.716	1.644	1.369	1.062
3	Cempaka Putih	1.313	1.270	1.162	979	913
4	Rempoa	1.523	1.654	1.603	1.369	1.128
5	Rengas	1.452	1.597	1.353	1.219	964
6	Pondok Ranji	2.166	2.228	2.036	1.947	1.667
Kec. Ciputat Timur		10.143	10.314	9.611	8.574	7.139

Sumber : BPS Kota Tangerang Selatan (Proyeksi Penduduk)
*Source : BPS-Statistic of Tangerang Selatan
Municipality(Population Projections)*

Tabel/ Table 3.1.4

Lanjutan Tabel
Continued Table

No.	Kelurahan <i>Special Village</i>	Kelompok Umur / <i>Age Group</i>			
		50 - 54	55 - 59	60 - 64	65 +
(1)	(2)	(13)	(14)	(15)	(16)
1	Pisangan	1.150	1.089	724	802
2	Cireundeu	945	837	495	655
3	Cempaka Putih	739	600	378	475
4	Rempoa	818	726	628	558
5	Rengas	813	731	474	443
6	Pondok Ranji	1.309	1.083	502	810
Kec. Ciputat Timur		5.774	5.066	3.201	3.743

Sumber : BPS Kota Tangerang Selatan (Proyeksi Penduduk)
 Source : *BPS-Statistic of Tangerang Selatan Municipality(Population Projections)*

Tabel 3.1.5 Penduduk menurut Kelompok Umur Perempuan di Kecamatan Ciputat Timur, 2016

Table Population by Female Age Group in Ciputat Timur District, 2016

No.	Kelurahan <i>Special Village</i>	Kelompok Umur / <i>Age Group</i>				
		0 - 4	5 - 9	10 - 14	15 - 19	20 - 24
(1)	(2)	(3)	(4)	(5)	(6)	(7)
1	Pisangan	1.518	1.548	1.287	1.620	1.954
2	Cireundeu	1.382	1.231	1.057	1.225	1.421
3	Cempaka Putih	1.109	953	868	1.043	1.247
4	Rempoa	1.594	1.355	1.167	1.346	1.368
5	Rengas	1.294	1.072	853	1.098	1.345
6	Pondok Ranji	1.812	1.607	1.349	1.652	1.901
Kec. Ciputat Timur		8.709	7.766	6.581	7.984	9.236

Sumber : BPS Kota Tangerang Selatan (Proyeksi Penduduk)

Source : BPS-Statistic of Tangerang Selatan Municipality(Population Projections)

Tabel/ Table 3.1.5

Lanjutan Tabel
Continued Table

No.	Kelurahan <i>Special Village</i>	Kelompok Umur / <i>Age Group</i>				
		25 - 29	30 - 34	35 - 39	40 - 44	45 - 49
(1)	(2)	(8)	(9)	(10)	(11)	(12)
1	Pisangan	1.906	1.908	1.946	1.722	1.413
2	Cireundeu	1.663	1.661	1.589	1.279	1.126
3	Cempaka Putih	1.284	1.207	1.146	988	917
4	Rempoa	1.565	1.673	1.640	1.217	1.121
5	Rengas	1.480	1.440	1.322	1.159	948
6	Pondok Ranji	2.227	2.070	1.981	1.821	1.671
Kec. Ciputat Timur		10.125	9.959	9.624	8.186	7.196

Sumber : BPS Kota Tangerang Selatan (Proyeksi Penduduk)

Source : *BPS-Statistic of Tangerang Selatan Municipality(Population Projections)*

Tabel / Table 3.1.5

Lanjutan Tabel
Continued Table

No.	Kelurahan <i>Special Village</i>	Kelompok Umur / <i>Age Group</i>			
		50 - 54	55 - 59	60 - 64	65 +
(1)	(2)	(13)	(14)	(15)	(16)
1	Pisangan	1.270	1.096	508	819
2	Cireundeu	1.097	810	418	596
3	Cempaka Putih	738	631	289	386
4	Rempoa	824	776	396	494
5	Rengas	928	775	320	476
6	Pondok Ranji	1.371	1.001	566	739
Kec. Ciputat Timur		6.228	5.089	2.497	3.510

Sumber : BPS Kota Tangerang Selatan (Proyeksi Penduduk)
*Source : BPS-Statistic of Tangerang Selatan
Municipality(Population Projections)*

Tabel **Penduduk menurut Kelompok Umur di Kecamatan**
3.1.6 **Ciputat Timur, 2016**
Table *Population by Age Group in Ciputat Timur District, 2016*

No.	Kelurahan <i>Special Village</i>	Kelompok Umur / <i>Age Group</i>				
		0 - 4	5 - 9	10 - 14	15 - 19	20 - 24
(1)	(2)	(3)	(4)	(5)	(6)	(7)
1	Pisangan	3.088	3.156	2.644	2.997	3.946
2	Cireundeu	2.925	2.614	2.064	2.411	2.903
3	Cempaka Putih	2.180	1.917	1.669	1.937	2.565
4	Rempoa	3.248	2.846	2.325	2.537	2.612
5	Rengas	2.634	2.244	1.768	2.148	2.613
6	Pondok Ranji	3.726	3.357	2.803	3.145	3.728
Kec. Ciputat Timur		17,801	16,134	13,273	15,175	18,367

Sumber : BPS Kota Tangerang Selatan (Proyeksi Penduduk)
 Source : BPS-Statistic of Tangerang Selatan
 Municipality(Population Projections)

Tabel / Table 3.1.6

Lanjutan Tabel
Continued Table

No.	Kelurahan <i>Special Village</i>	Kelompok Umur / <i>Age Group</i>				
		25 - 29	30 - 34	35 - 39	40 - 44	45 - 49
(1)	(2)	(8)	(9)	(10)	(11)	(12)
1	Pisangan	3,804	3,757	3,759	3,413	2,818
2	Cireundeu	3,454	3,377	3,233	2,648	2,188
3	Cempaka Putih	2,597	2,477	2,308	1,967	1,830
4	Rempoa	4,393	4,298	4,017	3,768	3,338
5	Rengas	2,932	3,037	2,675	2,378	1,912
6	Pondok Ranji	3,088	3,327	3,243	2,586	2,249
Kec. Ciputat Timur		20,268	20,273	19,235	16,760	14,335

Sumber : BPS Kota Tangerang Selatan (Proyeksi Penduduk)
*Source : BPS-Statistic of Tangerang Selatan
Municipality(Population Projections)*

Tabel / Table 3.1.6

Lanjutan Tabel
Continued Table

No.	Kelurahan <i>Special Village</i>	Kelompok Umur / <i>Age Group</i>			
		50 - 54	55 - 59	60 - 64	65 +
(1)	(2)	(13)	(14)	(15)	(16)
1	Pisangan	2,420	2,185	1,232	1,621
2	Cireundeu	2,042	1,647	913	1,251
3	Cempaka Putih	1,477	1,231	667	861
4	Rempoa	2,680	2,084	1,194	1,549
5	Rengas	1,741	1,506	794	919
6	Pondok Ranji	1,642	1,502	898	1,052
Kec. Ciputat Timur		12,002	10,155	5,698	7,253

Sumber : BPS Kota Tangerang Selatan (Proyeksi Penduduk)
*Source : BPS-Statistic of Tangerang Selatan
Municipality(Population Projections)*

Tabel 3.1.7 Penduduk menurut Kelompok Umur dan Jenis Kelamin di Kecamatan Ciputat Timur, 2016
Table Population by Age Group and Sex in Ciputat Timur District, 2016

No.	Kelompok Umur <i>Age Group</i>	Jenis Kelamin / <i>Sex</i>		
		Laki-laki/ <i>Man</i>	Perempuan/ <i>Woman</i>	Jumlah/ <i>Total</i>
(1)	(2)	(3)	(4)	(5)
1.	0 – 4	9,092	8,709	17,801
2.	5 – 9	8,368	7,766	16,134
3.	10 – 14	6,692	6,581	13,273
4.	15 – 19	7,191	7,984	15,175
5.	20 – 24	9,131	9,236	18,367
6.	25 – 29	10,143	10,125	20,268
7.	30 – 34	10,314	9,959	20,273
8.	35 – 39	9,611	9,624	19,235
9.	40 – 44	8,574	8,186	16,760
10.	45 – 49	7,139	7,196	14,335
11.	50 – 54	5,774	6,228	12,002
12.	55 – 59	5,066	5,089	10,155
13.	60 – 64	3,201	2,497	5,698
14.	65 +	3,743	3,510	7,253
Kec. Ciputat Timur		104,039	102,690	206,729

Sumber : BPS Kota Tangerang Selatan (Proyeksi Penduduk)
Source : BPS-Statistic of Tangerang Selatan Municipality(Population Projections)

**Tabel 3.18 Penduduk menurut Pemeluk Agama di Kecamatan
Ciputat Timur, 2014**

*Population by Religious Affiliation in Ciputat Timur
District, 2014*

No.	Kelurahan <i>Special Village</i>	Pemeluk Agama					
		Islam		Kristen		Khatolik	
		L	P	L	P	L	P
(1)	(2)	(3)	(4)	(5)	(6)	(7)	(8)
1	Pisangan	16353	16352	736	736	394	393
2	Cireundeu	12949	12948	450	449	149	148
3	Cempaka Putih	11040	11040	424	423	166	165
4	Rempoa	14481	14481	725	724	241	241
5	Rengas	12443	12442	512	512	277	277
6	Pondok Ranji	15939	15938	653	652	287	287
Kec.Ciputat Timur							

Sumber : Kantor Urusan Agama Kecamatan Ciputat
 Source : *Religious Affairs of Ciputat District Office*

Tabel / Table 3.18

Lanjutan Tabel
Continued Table

No.	Kelurahan <i>Special Village</i>	Pemeluk Agama					
		Hindu		Budha		Konghucu	
		L	P	L	P	L	P
(1)	(2)	(9)	(10)	(11)	(12)	(13)	(14)
1	Pisangan	48	49	49	48	1	1
2	Cireundeu	14	14	19	18	1	0
3	Cempaka Putih	34	34	46	45	10	10
4	Rempoa	29	29	6	5	0	0
5	Rengas	50	50	23	22	1	1
6	Pondok Ranji	65	65	24	24	2	2
Kec.Ciputat Timur							

Sumber : Kantor Urusan Agama Kecamatan Ciputat
Source : Religious Affairs of Ciputat District Office

BAB IV

SOSIAL

Social

Tabel 4.1.1 Banyaknya Sekolah SD di Kecamatan Ciputat Timur, 2016

Table Number of Schools of Elementary Schools in Ciputat Timur District, 2016

No.	Kelurahan <i>Special Village</i>	Sekolah/Schools	
		Negeri <i>Public</i>	Swasta <i>Private</i>
(1)	(2)	(3)	(4)
1	Pisangan	3	4
2	Cireundeu	3	3
3	Cempaka Putih	3	2
4	Rempoa	5	1
5	Rengas	0	0
6	Pondok Ranji	4	0
Kecamatan Ciputat Timur		18	10

Sumber : Dinas Pendidikan Kota Tangerang Selatan

Source : *Education Service of Tangerang Selatan Municipality*

Tabel 4.1.2 Banyaknya SMP di Kecamatan Ciputat Timur, 2016
Table Number of Public Junior High School in Ciputat Timur District, 2016

No.	Kelurahan <i>Special Village</i>	Sekolah/Schools	
		Negeri <i>Public</i>	Swasta <i>Private</i>
(1)	(2)	(3)	(4)
1	Pisangan	0	4
2	Cireundeu	1	2
3	Cempaka Putih	1	1
4	Rempoa	0	2
5	Rengas	0	0
6	Pondok Ranji	2	3
Kecamatan Ciputat Timur		4	12

Sumber : Dinas Pendidikan Kota Tangerang Selatan
Source : Education Service of Tangerang Selatan Municipality

Tabel 4.1.3 Banyaknya SMA di Kecamatan Ciputat Timur, 2016
Table Number of Private Senior High School in Ciputat Timur District, 2016

No.	Kelurahan <i>Special Village</i>	Sekolah/ <i>Schools</i>	
		Negeri <i>Public</i>	Swasta <i>Private</i>
(1)	(2)	(3)	(4)
1	Pisangan	0	2
2	Cireundeu	1	1
3	Cempaka Putih	0	1
4	Rempoa	0	1
5	Rengas	0	0
6	Pondok Ranji	1	0
Kecamatan Ciputat Timur		2	5

Sumber : Dinas Pendidikan Kota Tangerang Selatan
Source : Education Service of Tangerang Selatan Municipality

Tabel 4.1.4 Banyaknya SMK di Kecamatan Ciputat Timur, 2016
Table Number of Schools, and Pupils of Public Senior High Schools in Ciputat Timur District, 2016

No.	Kelurahan <i>Special Village</i>	Sekolah/ <i>Schools</i>	
		Negeri <i>Public</i>	Swasta <i>Private</i>
(1)	(2)	(3)	(4)
1	Pisangan	0	5
2	Cireundeu	1	3
3	Cempaka Putih	0	2
4	Rempoa	0	1
5	Rengas	0	0
6	Pondok Ranji	0	3
Kecamatan Ciputat Timur		1	14

Sumber : Dinas Pendidikan Kota Tangerang Selatan
Source : Education Service of Tangerang Selatan Municipality

**Tabel 4.1.5 Banyaknya Akademi /Universitas Swasta di Kecamatan
Ciputat Timur, 2015**
*Number of Academy / University in Ciputat Timur District,
2015*

No.	Kelurahan <i>Special Village</i>	Universitas <i>University</i>	
		Negeri <i>Public</i>	Swasta <i>Private</i>
(1)	(2)	(3)	(4)
1	Pisangan	0	3
2	Cireundeu	1	1
3	Cempaka Putih	1	2
4	Rempoa	0	1
5	Rengas	0	0
6	Pondok Ranji	0	0
Kec.Ciputat Timur		2	7

Sumber : Dinas Pendidikan Kota Tangerang Selatan

Source : *Education Service of Tangerang Selatan Municipality*

Tabel 4.1.6 Keberadaan Tempat Pendidikan Pra Sekolah di Kecamatan Ciputat Timur , 2015

Table The Existence Ofpre-Schooleducation Place in Ciputat Timur District, 2015

No.	Kelurahan <i>Special Village</i>	Pendidikan Anak Usia Dini (PAUD)		Kelompok Bermain (Play Group)		Taman Bacaan Masyarakat (TBM)	
		Ya	Tidak	Ya	Tidak	Ya	Tidak
(1)	(2)	(3)	(4)	(5)	(6)	(7)	(8)
1	Pisangan	√	-	√	-	√	-
2	Cirendeu	√	-	√	-	√	-
3	Cempaka Putih	√	-	√	-	√	-
4	Rempoa	√	-	√	-	√	-
5	Rengas	√	-	√	-	√	-
6	Pondok Ranji	√	-	√	-	√	-
Kec Ciputat Timur							

Sumber : Dinas Pendidikan Kota Tangerang Selatan

Source : *Education Service of Tangerang Selatan Municipality*

Tabel 4.1.7 Banyaknya Taman Kanak-Kanak dan Statusnya di Kecamatan Ciputat Timur Tahun, 2014

Table The number Ofkindergartenand status in Ciputat Timur District, 2014

No.	Kelurahan <i>Special Village</i>	Jumlah TK (3)	Status	
			Negeri	Swasta
(1)	(2)	(3)		
1	Pisangan	10	-	√
2	Cireundeu	9	-	√
3	Cempaka Putih	7	-	√
4	Rempoa	9	-	√
5	Rengas	4	-	√
6	Pondok Ranji	6	-	√
Kec Ciputat Timur		45	-	√

Sumber : Dinas Pendidikan Kecamatan Ciputat Timur
 Source : *Education Service of Ciputat Timur District*

Tabel 4.2.1 **Banyaknya Fasilitas Kesehatan di Kecamatan Ciputat Timur, 2014**
Table Number of Health Facility in Ciputat Timur District, 2014

No	Kelurahan <i>Special Village</i>	Rumah Sakit <i>Hospital</i>	Rumah Bersalin <i>Maternal Hospital</i>	Puskesmas <i>Public Health Centre</i>	Poskeskel	Poliklinik <i>Polyclinic</i>
(1)	(2)	(3)	(4)	(5)	(6)	(7)
1	Pisangan	1	0	1	0	4
2	Cirendeu	0	2	0	0	3
3	Cempaka Putih	0	0	0	1	5
4	Rempoa	0	1	1	0	4
5	Rengas	0	0	1	1	2
6	Pondok Ranji	0	1	1	1	2
Kec. Ciputat Timur		1	4	4	3	20

Sumber : Kantor Kelurahan se- KecamatanCiputat Timur
 Source : *Villages Offices in Ciputat Timur District*

Tabel 4.2.2 Jenis Posyandu di Kecamatan Ciputat Timur, 2014
Table Number of Posyandu in Ciputat Timur District, 2014

No	Kelurahan <i>Special Village</i>	Jenis Posyandu				
		Pratama	Madya	Purnama	Mandiri	Jumlah
(1)	(2)	(3)	(4)	(5)	(6)	(7)
1	Pisangan	4	30	9	1	44
2	Cirendeuh	0	6	13	0	19
3	Cempaka Putih	0	0	17	3	20
4	Rempoa	0	0	19	4	23
5	Rengas	0	0	13	4	17
6	Pondok Ranji	0	5	11	3	19
Kec. Ciputat Timur		4	41	82	15	142

Sumber : Puskesmas Kecamatan Ciputat Timur
Source : Public Health Centre of Ciputat Timur District

Tabel 4.2.3 Banyaknya Kunjungan Ibu Hamil (K4) di Puskesmas, 2014
Table Number of Visiting Pregnant Women in Public Health Center, 2014

No	Kelurahan <i>Special Village</i>	Sasaran Bumil	K1	%	K4	%
(1)	(2)	(3)	(4)	(5)	(6)	(7)
1	Pisangan	1.609	1.594	99,1	1.443	89,7
2	Cirendeu *)	-	-	-	-	-
3	Cempaka Putih	609	602	98,9	578	94,9
4	Rempoa	862	854	99,1	820	95,1
5	Rengas	676	674	99,7	647	95,7
6	Pondok Ranji	787	782	99,4	748	95,0
Kec. Ciputat Timur		4.543	4.506	99,2	4.236	93,2

Sumber : Puskesmas Kecamatan Ciputat Timur
Source : Public Health Centre of Ciputat Timur District
 Ket : *)* = Data bergabung dengan Kelurahan Pisangan
Data joint with Pisangan Village

Tabel 4.2.4 Banyaknya Persalinan yang Ditolong Tenaga Kesehatan, 2014

Number of Health Workers Assisted Childbirth, 2014

No.	Kelurahan <i>Special Village</i>	Ibu Bersalin			Ibu Nifas		
		sasaran	Ditolo ng Tenkes	%	sasaran	Kunj	%
(1)	(2)	(3)	(4)	(5)	(6)	(7)	(8)
1	Pisangan	1.535	1.363	88,8	1.535	1.363	88,8
2	Cirendeu)	-	-	-	-	-	-
3	Cempaka Putih	581	523	90,0	523	472	90,02
4	Rempoa	823	742	90,2	742	669	90,16
5	Rengas	646	581	89,9	646	581	89,9
6	Pondok Ranji	751	669	89,1	751	669	89,1
Kec. Ciputat Timur		4.336	3.878	89,4	4.197	3.754	89,4

Sumber : Puskesmas Kecamatan Ciputat Timur

Source : *Public Health Centre of Ciputat Timur District*

Ket : *) = *Data bergabung dengan Kelurahan Pisangan
Data joint with Pisangan Village*

Tabel 4.2.5 Banyaknya Kelahiran dan Kematian Bayi di Kecamatan Ciputat Timur, 2014
Table **Banyaknya Kelahiran dan Kematian Bayi di Kecamatan Ciputat Timur, 2014**
Number of Born Baby in Ciputat Timur District, 2014

No.	Kelurahan <i>Special Village</i>	Jumlah Kelahiran Bayi		
		Lahir Hidup	Lahir Mati	Lahir Hidup + Lahir Mati
(1)	(2)	(3)	(4)	(5)
1	Pisangan	1.363	0	1.363
2	Cirendeudeudeu)*	-	-	-
3	Cempaka Putih	616	1	617
4	Rempoa	647	1	648
5	Rengas	567	0	567
6	Pondok Ranji	683	0	683
Kec. Ciputat Timur		3.876	2	3.878

Sumber : Puskesmas Kecamatan Ciputat Timur
Source : *Public Health Centre of Ciputat Timur District*
 Ket :)* = Data bergabung dengan Kelurahan Pisangan
Data joint with Pisangan Village

Tabel 4.2.6 Banyaknya Sasaran Bayi yang Diimunisasi menurut Jenis Imunisasi di Kecamatan Ciputat Timur, 2014
Number of Immunized Babies by Kind in Ciputat Timur District, 2014

No.	Kelurahan <i>Special Village</i>	Sasaran Bayi	BCG <i>BCG</i>	DPT	
				I	III
(1)	(2)	(3)	(4)	(5)	(6)
1	Pisangan	1.535	1.426	1.459	1.396
2	Cirendeu *)	-	-	-	-
3	Cempaka Putih	511	520	519	513
4	Rempoa	724	688	658	648
5	Rengas	567	567	553	540
6	Pondok Ranji	661	684	665	664
Kec. Ciputat Timur		3.998	3.885	3.854	3.761

Sumber : Puskesmas Kecamatan Ciputat Timur

Source : *Public Health Centre of Ciputat Timur Distric*

Ket : *)* = *Data bergabung dengan Kelurahan Pisangan*
Data joint with Pisangan Village

Tabel/*Table* 4.2.6

Lanjutan Tabel
Continued Table

No.	Kelurahan <i>Special Village</i>	Polio IV / <i>Polio IV</i>	Campak
(1)	(2)	(7)	(8)
1	Pisangan	1.396	1.381
2	Cirendeu)*	-	-
3	Cempaka Putih	642	491
4	Rempoa	673	626
5	Rengas	540	537
6	Pondok Ranji	666	667
Kec. Ciputat Timur		3.917	3.702

Sumber : Puskesmas Kecamatan Ciputat Timur
Source : Public Health Centre of Ciputat Timur District
 Ket :)* = *Data bergabung dengan Kelurahan Pisangan*
Data joint with Pisangan Village

Tabel 4.2.7 Jumlah Pasangan Usia Subur, Peserta KB Baru, Peserta KB Aktif di Kecamatan Ciputat Timur, 2014
Number of Fertile Age Couples, KB New Participants, KB Active Participants in Ciputat Timur District, 2014

No.	Kelurahan <i>Special Village</i>	Pasangan PUS	Peserta KB Baru		Peserta KB Aktif	
			Jumlah	%	Jumlah	%
(1)	(2)	(3)	(4)	(5)	(6)	(7)
1	Pisangan	11.683	1.463	12,5	5.533	47,4
2	Cirendeu)*	-	-	-	-	-
3	Cempaka Putih	4.546	960	21,12	3.291	72,4
4	Rempoa	6.438	1.423	22,10	5.044	78,3
5	Rengas	5.050	578	11,4	4.373	86,6
6	Pondok Ranji	5.873	422	7,2	4.442	75,6
Kec. Ciputat Timur		33.590	4.846	14,42	22.683	67,52

Sumber : Puskesmas Kecamatan Ciputat Timur

Source : Public Health Centre of Ciputat Timur District

Ket :)* = Data bergabung dengan Kelurahan Pisangan
 Data joint with Pisangan Village

Tabel 4.2.8 Banyaknya Peserta KB menurut Alat KB MJP yang Digunakan di Kecamatan Ciputat Timur, 2014
Table **Number of Acceptors by Contraception Used in Ciputat Timur District, 2014**

No.	Kelurahan <i>Special Village</i>	Alat KB MKJP / <i>Contraception</i>			Jumlah MJP MOP/MOW
		IUD	MOP/MOW	<i>Implant</i>	
(1)	(2)	(3)	(4)	(5)	(6)
1	Pisangan	49	23	35	107
2	Cirendeui)*	-	-	-	-
3	Cempaka Putih	126	21	138	285
4	Rempoa	279	50	237	566
5	Rengas	45	5	26	76
6	Pondok Ranji	28	1	30	59
Kec. Ciputat Timur		527	100	466	1.093

Sumber : Puskesmas Kecamatan Ciputat Timur

Source : *Public Health Centre of Ciputat Timur District*

Ket : *)* = Data bergabung dengan Kelurahan Pisangan
Data joint with Pisangan Village

Tabel/ Table 4.2.8

Lanjutan Tabel
Continued Table

No.	Kelurahan <i>Special Village</i>	Alat KB non MKJP/ <i>Contraception</i>				Jumlah non MKJP Suntik
		Suntik	Pil	Kondom	Lainnya	
(1)	(2)	(7)	(8)	(9)	(10)	(11)
1	Pisangan	560	493	303	0	1.356
2	Cirendeu)*	0	0	0	0	0
3	Cempaka Putih	1.486	726	285	200	2.697
4	Rempoa	1.732	1.577	799	370	4.478
5	Rengas	251	124	127	0	502
6	Pondok Ranji	212	102	49	0	363
Kec. Ciputat Timur		4.241	3.022	1.563	570	9.396

Sumber : Puskesmas Kecamatan Ciputat Timur

Source : Public Health Centre of Ciputat Timur District

Ket :)* = Data bergabung dengan Kelurahan Pisangan
Data joint with Pisangan Village

Tabel 4.2.9 Jumlah Jaminan Pemeliharaan Kesehatan Prabayar Puskesmas Kecamatan Ciputat Timur, 2014
Number of Prepaid Health Insurance Public Health Centre in Ciputat, 2014

No.	Unit Kerja	Askes	Jamsostek	Kartu Miskin/ Askesin	lainya
(1)	(2)	(3)	(4)	(5)	(6)
1	P. Pisangan	1.234	0	3.765	0
2	P. Ciputat Timur	NA	NA	NA	NA
3	P. Rengas	376	0	4.873	1.246
4	P. Pondok Ranji	NA	NA	NA	NA
Kec. Ciputat Timur		1.610	0	8.638	1.246

Sumber : Puskesmas Kecamatan Ciputat Timur

Source : *Public Health Centre of Ciputat Timur District*

Keterangan : Puskesmas Pisangan = Kelurahan Pisangan & Kel. cireundeu

Puskesmas Ciputat Timur = Kel. Rempoa & Kel. Cempaka putih

Puskesmas Rengas = Kelurahan Rengas

Puskesmas Pondok Ranji = Kel. Pondok Ranji

Tabel 4.2.10 Jumlah Tenaga Medis Di Puskesmas Kecamatan Ciputat Timur, 2014
Table Number of Power Medical Health Facility in Public Health Centre of Ciputat Timur District, 2014

No	Unit Kerja	Tenaga Kesehatan			
		Dokter Spesialis	Dokter Umum	Dokter Gigi	Dokter keluarga
(1)	(2)	(3)	(4)	(5)	(6)
1	P. Pisangan	0	2	1	0
2	P. Ciputat Timur	1	6	1	0
3	P. Rengas	0	5	1	0
4	P. Pondok Ranji	0	5	2	0
Kec. Ciputat Timur		1	18	5	0

Sumber : Puskesmas Kecamatan Ciputat Timur

Source : *Public Health Centre of Ciputat Timur District*

Keterangan : Puskesmas Pisangan = Kelurahan Pisangan & Kel. Cireundeu

Puskesmas Ciputat Timur = Kel. Rempoa & Kel. Cempaka putih

Puskesmas Rengas = Kelurahan Rengas

Puskesmas Pondok Ranji = Kel. Pondok Ranji

Tabel 4.2.11 Jumlah Tenaga Keperawatan Di Puskesmas Kecamatan Ciputat Timur, 2014

Table Number of Power Nurse Health Facility in Public Health Centre of Ciputat Timur District, 2014

No	Unit Kerja	Tenaga Keperawatan		
		Bidan	Perawat	Perawat Gigi
(1)	(2)	(3)	(4)	(5)
1	P. Pisangan	5	4	0
2	P. Ciputat Timur	9	6	1
3	P. Rengas	8	6	1
4	P. Pondok Ranji	7	7	0
Kec. Ciputat Timur		29	23	2

Sumber : Puskesmas Kecamatan Ciputat Timur

Source : *Public Health Centre of Ciputat Timur District*

Keterangan : Puskesmas Pisangan = Kelurahan Pisangan & Kel. cireundeu

Puskesmas Ciputat Timur = Kel. Rempoa & Kel. Cempaka putih

Puskesmas Rengas = Kelurahan Rengas

Puskesmas Pondok Ranji = Kel. Pondok Ranji

Tabel 4.2.13 Jumlah Tenaga Kefarmasian dan Gizi Di Puskesmas Kecamatan Ciputat Timur, 2014

Table Number of Workers Pharmacy and Nutrition in Public Health Centre of Ciputat Timur District, 2014

No	Unit Kerja	Tenaga Kefarmasian		Tenaga Gizi	
		T. Teknis kefarmasian	Apoteker	Nutrisionis	Dietisien
(1)	(2)	(3)	(4)	(5)	(6)
1	P. Pisangan	0	0	0	0
2	P. Ciputat Timur	0	1	1	0
3	P. Rengas	0	1	1	0
4	P. Pondok Ranji	0	0	1	0
Kec. Ciputat Timur		0	2	3	0

Sumber : Puskesmas Kecamatan Ciputat Timur

Source : *Public Health Centre of Ciputat Timur District*

Keterangan : Puskesmas Pisangan = Kelurahan Pisangan & Kel. Cireundeu

Puskesmas Ciputat Timur = Kel. Rempoa & Kel. Cempaka putih

Puskesmas Rengas = Kelurahan Rengas

Puskesmas Pondok Ranji = Kel. Pondok Ranji

Tabel 4.2.14 Jumlah Tenaga Kesehatan Masyarakat dan Lingkungan Di Puskesmas Kecamatan Ciputat Timur, 2014
Table Number of Workers in Public Health and Sanitation in Public Health Centre of Ciputat Timur District, 2014

No.	Unit Kerja	Tenaga Kesehatan Masyarakat	Tenaga Kesehatan Lingkungan
(1)	(2)	(3)	(4)
1	P. Pisangan	0	0
2	P. Ciputat Timur	1	0
3	P. Rengas	0	1
4	P. Pondok Ranji	0	1
Kec. Ciputat Timur		1	2

Sumber : Puskesmas Kecamatan Ciputat Timur

Source : *Public Health Centre of Ciputat Timur District*

Keterangan : Puskesmas Pisangan = Kelurahan Pisangan & Kel. cireundeu
 Puskesmas Ciputat Timur = Kel. Rempoa & Kel. Cempaka putih
 Puskesmas Rengas = Kelurahan Rengas
 Puskesmas Pondok Ranji = Kel. Pondok Ranji

Tabel 4.2.15 Jumlah Tenaga Teknis Medis Di Puskesmas Kecamatan Ciputat Timur, 2014

Table Number of Power Technician Medical Health Facility in Public Health Centre of Ciputat Timur District, 2014

No	Unit Kerja	Tenaga Teknis Medis				
		Fisioterapi	Terapi Okupasi	Terapi Wicara	Akupunktur	Analisis Kesehatan
(1)	(2)	(3)	(4)	(5)	(6)	(7)
1	P. Pisangan	0	0	0	0	0
2	P. Ciputat Timur	1	0	0	0	1
3	P. Rengas	0	0	0	0	1
4	P. Pondok Ranji	0	0	0	0	1
Kec. Ciputat Timur		1	0	0	0	3

Sumber : Puskesmas Kecamatan Ciputat Timur

Source : *Public Health Centre of Ciputat Timur District*

Keterangan : Puskesmas Pisangan = Kelurahan Pisangan & Kel. Cireundeu
 Puskesmas Ciputat Timur = Kel. Rempoa & Kel. Cempaka Putih
 Puskesmas Rengas = Kelurahan Rengas
 Puskesmas Pondok Ranji = Kel. Pondok Ranji

Tabel 4.2.16 Jumlah sasaran Gizi Balita menurut Status dan Kelurahan di Kecamatan Ciputat Timur, 2014

Table Number of Baby Nutrition by Status and Village in Ciputat Timur District, 2014

No	Kelurahan <i>Special Village</i>	Sasaran Balita	Ditimbang		BGM	
			L	P	L	P
(1)	(2)	(3)	(4)	(5)	(6)	(7)
1	Pisangan	5.839	2.556	2.536	7	6
2	Cirendeu *)	-	-	-	-	-
3	Cempaka Putih	2.210	967	935	3	1
4	Rempoa	3.133	1.365	1.290	4	2
5	Rengas	1.126	492	458	4	6
6	Pondok Ranji	2.857	1.254	1.209	15	5
Kec. Ciputat Timur		15.165	6.634	6.428	33	20

Sumber : Puskesmas Kecamatan Ciputat Timur

Source : *Public Health Centre of Ciputat Timur District*

Ket : *)* = *Data bergabung dengan Kelurahan Pisangan*
Data joint with Pisangan Village

Tabel 4.3.1 Kelurahan menurut Saluran Pembuangan Limbah Rumahtangga, 2016

Table Special Village by Sewage System of Household Waste, 2016

No.	Kelurahan <i>Special Village</i>	Lancar <i>Smoothly</i>	Tergenang <i>Stagnant</i>	Tidak Ada <i>None</i>
(1)	(2)	(3)	(4)	(5)
1	Pisangan	√	-	-
2	Cireundeu	√	-	-
3	Cempaka Putih	√	-	-
4	Rempoa	√	-	-
5	Rengas	√	-	-
6	Pondok Ranji	√	-	-
Kec. Ciputat Timur				

Sumber : Kantor Kelurahan se-Kecamatan Ciputat Timur
Source :Special Village Office in Ciputat TimurDistrict

Tabel 4.3.2 Kelurahan menurut Saluran Pembuangan Limbah Rumahtangga, 2016

Table Special Village by Sewage System of Household Waste, 2016

No.	Kelurahan <i>Special Village</i>	Tempat Sampah lalu Diangkut <i>Garbage bin then lifted</i>	Dalam Lubang/ Dibakar <i>In a Hole/ Burn</i>	Sungai <i>River</i>	Lainnya <i>Others</i>
(1)	(2)	(3)	(4)	(5)	(6)
1	Pisangan	√	-	-	-
2	Cireundeu	√	-	-	-
3	Cempaka Putih	√	-	-	-
4	Rempoa	√	-	-	-
5	Rengas	√	-	-	-
6	Pondok Ranji	√	-	-	-
Kec.CiputatTimur		√	-	-	-

Sumber : Kantor Kelurahan se-KecamatanCiputat timur

Source :*Special Village Office in Ciputat Timur District*

Tabel 4.3.3 Sumber Air Untuk Mandi dan Cuci Penduduk di Kecamatan Ciputat Timur , 2016
Table Water Resources for Daily Requirement and Consumption in Ciputat Timur, 2016

Untuk Mandi dan Cuci / for Daily Requirement						
No.	Kelurahan <i>Special Village</i>	Ledeng <i>Plumbing</i>	Sumur/ Pompa <i>Well/Pump</i>	Sungai <i>River</i>	Hujan <i>Rain</i>	Lainnya <i>Others</i>
(1)	(2)	(3)	(4)	(5)	(6)	(7)
1	Pisangan	-	√	-	-	-
2	Cireundeu	-	√	-	-	-
3	Cempaka Putih	-	√	-	-	-
4	Rempoa	-	√	-	-	-
5	Rengas	-	√	-	-	-
6	Pondok Ranji	-	√	-	-	-
Kec. Ciputat Timur						

Sumber : Kantor Kelurahan se-Kecamatan Ciputat Timur
 Source : *Special Village Office in Ciputat Timur District*

Tabel 4.3.4 Jumlah Kelurahan menurut Kondisi Air Tanah di Kecamatan Ciputat Timur , 2016
Table **Number of Village by Inland Water Condition in Ciputat Timur 2016**

No.	Kelurahan <i>Special Village</i>	Air Tanah Payau <i>Salty Inland Water</i>			Tercemar Air Laut <i>Poluted Sea Water</i>	
		Seluruhnya <i>Completely</i>	Sebagian <i>Partly</i>	Tidak Ada <i>None</i>	Ya <i>Yes</i>	Tidak <i>No</i>
(1)	(2)	(3)	(4)	(5)	(6)	(7)
1	Pisangan	√	-	-	-	√
2	Cireundeu	√	-	-	-	√
3	Cempaka Putih	√	-	-	-	√
4	Rempoa	√	-	-	-	√
5	Rengas	√	-	-	-	√
6	Pondok Ranji	√	-	-	-	√
Kec. Ciputat Timur						

Sumber : Kantor Kelurahan se-Kecamatan Ciputat Timur
Source : *Special Village Office in Ciputat Timur District*

Tabel 4.3.5 Jenis Jamban Sebagian Besar Keluarga menurut Kelurahan di Kecamatan Ciputat Timur, 2016
Table Type of Toilet Use by Majority of Household in Ciputat Timur, 2016

No.	Kelurahan <i>Special Village</i>	Jamban yang Digunakan <i>Toilet Use</i>			
		Sendiri <i>Private</i>	Bersama <i>Share</i>	Umum <i>Public</i>	Bukan Jamban <i>Non Toilet</i>
(1)	(2)	(3)	(4)	(5)	(6)
1	Pisangan	√	-	-	-
2	Cireundeu	√	-	-	-
3	Cempaka Putih	√	-	-	-
4	Rempoa	√	-	-	-
5	Rengas	√	-	-	-
6	Pondok Ranji	√	-	-	-
Kec. Ciputat Timur					

Sumber : Kantor Kelurahan se-Kecamatan Ciputat Timur
 Source : *Special Village Office in Ciputat Timur District*

Tabel4.3.6 Bahan Bakar yang Digunakan Sebagian Besar Keluarga menurut Kelurahan di Kecamatan Ciputat Timur, 2016
Table Fuel Use by Majority of Household in Ciputat Timur, 2016

No.	Kelurahan <i>Special Village</i>	Bahan Bakar yang Digunakan / <i>Fuel Use</i>			
		Gas	Minyak	Kayu	Lainnya
		Kota/LPG <i>Gas/LPG</i>	Tanah <i>Kerosene</i>	Bakar <i>Firewood</i>	Others
(1)	(2)	(3)	(4)	(5)	(6)
1	Pisangan	√	-	-	-
2	Cireundeu	√	-	-	-
3	Cempaka Putih	√	-	-	-
4	Rempoa	√	-	-	-
5	Rengas	√	-	-	-
6	Pondok Ranji	√	-	-	-
Kec. Ciputat Timur					

Sumber : Kantor Kelurahan se-Kecamatan Ciputat Timur
Source :Special Village Office in Ciputat TimurDistrict

Tabel 4.4.1 **Banyaknya Fasilitas Peribadatan di Kecamatan Ciputat Timur, 2015**
Table *Number of Worship Facilities in Ciputat Timur District, 2015*

No	Kelurahan <i>Special Village</i>	Mesjid <i>Mosque</i>	Mushola <i>Small Mosque</i>	Gereja <i>Church</i>	Pura	Vihara <i>Buddhist Monastery</i>
(1)	(2)	(3)	(4)	(5)	(6)	(7)
1	Pisangan	16	30	0	0	0
2	Cirendeui	19	20	1	0	0
3	Cempaka Putih	14	25	1	0	0
4	Rempoa	15	27	3	0	0
5	Rengas	10	25	0	1	0
6	Pondok Ranji	18	28	1	0	0
Kec. Ciputat Timur		92	155	6	1	0

Sumber : Kantor Urusan Agama Kecamatan Ciputat Timur
Source : Religious Affairs of Ciputat District Office

Tabel 4.4.2 Jumlah Madrasah Ibtidaiyah di Kecamatan Ciputat Timur, 2014
Table Number of Primary Islamic Schools in Ciputat Timur District, 2014

No.	Kelurahan <i>Sub District</i>	Madrasah Ibtidaiyah	
		Negeri <i>Public</i>	Swasta <i>Private</i>
(1)	(2)	(3)	(4)
1	Pisangan	0	2
2	Cireundeu	0	1
3	Cempaka Putih	1	2
4	Rempoa	0	1
5	Rengas	0	1
6	Pondok Ranji	0	2
Kec.Ciputat Timur		1	9

Sumber : Kantor Urusan Agama Kecamatan Ciputat
Source : Religious Affairs of Ciputat District Office

Tabel 4.4.3 Jumlah Madrasah Tsanawiyah dan Madrasah Aliyah di Kecamatan Ciputat Timur, 2014

Table Number of Islamic Junior High Schools and Islamic Senior High Schools in Ciputat timur District, 2014

No.	Kelurahan <i>Sub District</i>	Madrasah Tsanawiyah	Madrasah Aliyah
(1)	(2)	(3)	(4)
1	Pisangan	0	0
2	Cireundeu	0	0
3	Cempaka Putih	1	0
4	Rempoa	1	0
5	Rengas	0	0
6	Pondok Ranji	2	1
Kec. Ciputat Timur		4	1

Sumber : Kantor Urusan Agama Kecamatan Ciputat

Source : *Religious Affairs of Ciputat District Office*

Tabel 4.4.4 Jumlah Pondok Pesantren di Kecamatan Ciputat Timur , 2014

Number of Islamic Boarding Schools in Ciputat Timur District, 2014

No.	Kelurahan <i>Special Village</i>	Ponpes <i>Islamic Boarding School</i>
(1)	(2)	(3)
1	Pisangan	0
2	Cirendeu	1
3	Cempaka Putih	1
4	Rempoa	0
5	Rengas	0
6	Pondok Ranji	3
Kec. Ciputat Timur		5

Sumber : Kantor Urusan Agama Kecamatan Ciputat
 Source : *Religious Affairs of Ciputat District Office*

**Tabel 4.4.5 Banyaknya Pendidikan Keagamaan Non Formal di
Kecamatan Ciputat Timur , 2014**

Number of Informal Religion Education in Ciputat Timur District, 2014

No.	Kelurahan <i>Special Village</i>	Pendidikan Al-Qur'an	
		TPQ	RA
(1)	(2)	(3)	(4)
1	Pisangan	12	6
2	Cirendeu	9	0
3	Cempaka Putih	13	1
4	Rempoa	19	1
5	Rengas	9	0
6	Pondok Ranji	12	2
Kec Ciputat Timur		74	10

Sumber : Kantor Urusan Agama Kecamatan Ciputat
Source : Religious Affairs of Ciputat District Office

Tabel 4.4.6 Data Jumlah Pembantu Penghulu (Amil) di Kecamatan Ciputat Timur, 2014
Table

Number of Amil in Ciputat Timur District, 2014

No.	Kelurahan <i>Sub District</i>	Pembantu Penghulu (Amil)
(1)	(2)	(3)
1	Pisangan	6
2	Cireundeu	9
3	Cempaka Putih	5
4	Rempoa	3
5	Rengas	1
6	Pondok Ranji	2
Kecamatan Ciputat Timur		26

Sumber : Kantor Urusan Agama Kecamatan Ciputat
Source : Religious Affairs of Ciputat District Office

Tabel 4.4.7 Data Peristiwa Nikah Rujuk di Kecamatan Ciputat Timur, 2014
Table

Number of Marriage in Ciputat Timur District, 2014

No.	Kelurahan <i>Sub District</i>	Banyaknya Peristiwa Nikah - Rujuk					
		Jan	Feb	Mar	Apr	Mei	Jun
(1)	(2)	(3)	(4)	(5)	(6)	(7)	(8)
1	Pisangan	19	19	18	17	26	13
2	Cireundeu	15	19	14	11	16	15
3	Cempaka Putih	7	12	13	11	12	10
4	Rempoa	13	9	14	8	20	9
5	Rengas	12	15	10	6	15	13
6	Pondok Ranji	7	12	18	7	18	15
Kec. Ciputat Timur		73	86	87	60	107	75

Sumber : Kantor Urusan Agama Kecamatan Ciputat

Source : *Religious Affairs of Ciputat District Office*

Tabel/Table 4.4.7

Lanjutan Tabel
Continued Table

No.	Kelurahan <i>Sub District</i>	Banyaknya Peristiwa Nikah - Rujuk						Jumlah
		Jul	Agst	Sept	Okt	Nov	Des	
(1)	(2)	(9)	(10)	(11)	(12)	(13)	(14)	(15)
1	Pisangan	2	20	17	26	24	18	219
2	Cireundeu	1	13	9	28	15	17	173
3	Cempaka Putih	-	15	8	18	11	13	130
4	Rempoa	-	15	8	18	12	12	138
5	Rengas	-	7	12	19	8	13	130
6	Pondok Ranji	1	17	8	19	10	54	186
Kec. Ciputat Timur		4	87	62	128	80	127	976

Sumber : Kantor Urusan Agama Kecamatan Ciputat
Source : Religious Affairs of Ciputat District Office

Tabel 4.4.8 Jumlah Perkara yang masuk ke Badan Penasehatan Pembinaan dan Pelestarian Perkawinan (BP-4) Berdasarkan Pendidikan di Kecamatan Ciputat Timur, 2014

Table

Number of Cases that go to the Board up advice Development and Preservation of Marriage (BP-4) By Education in Ciputat Timur District, 2014

No.	Kelurahan Sub District	Jumlah Klien yang Mendaftar	Pendidikan		
			SD/SLTP*)	SLTA*)	PT*)
(1)	(2)	(3)	(4)	(5)	(6)
1	Pisangan	5	-	-	-
2	Cireundeu	6	-	-	-
3	Cempaka Putih	6	-	-	-
4	Rempoa	1	-	-	-
5	Rengas	0	-	-	-
6	Pondok Ranji	5	-	-	-
Kec. Ciputat Timur		23	-	-	-

Sumber : Kantor Urusan Agama Kecamatan Ciputat

Source : *Religious Affairs of Ciputat District Office*

*) Tidak ada data

Tabel 4.4.9 Jumlah Perkara yang masuk ke Badan Penasehatan Pembinaan dan Pelestarian Perkawinan (BP-4) Berdasarkan Pekerjaan di Kecamatan Ciputat Timur, 2014

Table

Number of Cases that go to the Board up advice Development and Preservation of Marriage (BP-4) By Work in Ciputat timur District, 2014

No.	Kelurahan <i>Sub District</i>	Jumlah Klien yang Mendaftar	Pekerjaan		
			Wiraswasta*)	Buruh*)	PNS*)
(1)	(2)	(3)	(4)	(5)	(6)
1	Pisangan	5	-	-	-
2	Cireundeu	6	-	-	-
3	Cempaka Putih	6	-	-	-
4	Rempoa	1	-	-	-
5	Rengas	0	-	-	-
6	Pondok Ranji	5	-	-	-
Kec. Ciputat Timur		23	-	-	-

Sumber : Kantor Urusan Agama Kecamatan Ciputat

Source : *Religious Affairs of Ciputat District Office*

*) Tidak ada data

Tabel 4.4.10 Jumlah Perkara yang masuk ke Badan Penasehatan Pembinaan dan Pelestarian Perkawinan (BP-4) Berdasarkan Faktor Utama Terjadinya Perselisihan Rumah Tangga di Kecamatan Ciputat Timur, 2014

Table Number of Cases that go to the Board up advice Development and Preservation of Marriage (BP-4) By Main Factors of Maritale Discord in Ciputat Timur District, 2014

No.	Kelurahan <i>Sub District</i>	Jumlah Klien yang Mendaftar	Faktor Utama Terjadinya Perselisihan Rumah tangga			
			Ekonomi*)	Biologis*)	Perbedaan Keyakinan*)	Krisis Akhlak*)
(1)	(2)	(3)	(4)	(5)	(6)	(7)
1	Pisangan	5	-	-	-	-
2	Cireundeu	6	-	-	-	-
3	Cempaka Putih	6	-	-	-	-
4	Rempoa	1	-	-	-	-
5	Rengas	0	-	-	-	-
6	Pondok Ranji	5	-	-	-	-
Kec. Ciputat Timur		23	-	-	-	-

Sumber : Kantor Urusan Agama KecamatanCiputat

Source : *Religious Affairs of Ciputat District Office*

*) Tidak ada data

Tabel 4.4.11 Jumlah Perkara yang masuk ke Badan Penasehatan Pembinaan dan Pelestarian Perkawinan (BP-4) Berdasarkan Hasil Penasehat Konsultan di Kecamatan Ciputat Timur, 2014

Table Number of Cases that go to the Board up advice Development and Preservation of Marriage (BP-4) By Results of Consultation in Ciputat Timur District, 2014

No.	Kelurahan <i>Sub District</i>	Jumlah Klien yang Mendaftar	Hasil Penasehat Konsultan		
			Berhasil Didamaikan	Tidak Berhasil	Dalam Proses
(1)	(2)	(3)	(4)	(5)	(6)
1	Pisangan	5	5	0	0
2	Cireundeu	6	6	0	0
3	Cempaka Putih	6	6	0	0
4	Rempoa	1	1	0	0
5	Rengas	0	0	0	0
6	Pondok Ranji	5	5	0	0
Kec. Ciputat Timur		23	23	0	0

Sumber : Kantor Urusan Agama Kecamatan Ciputat

Source : *Religious Affairs of Ciputat District Office*

Tabel 4.4.12 Jumlah Penerima Wakaf di Kecamatan Ciputat Timur, 2014
Table Number of Recipient Endowment in Ciputat Timur District, 2014

No.	Kelurahan <i>Sub District</i>	Wakaf					Luas M ²
		Lokasi	Berserti fikat	Ber AIW/ AP AIW	BLM AIW/ AP AIW		
(1)	(2)	(3)	(4)	(5)	(6)	(7)	
1	Pisangan	38	14	24	0	7 683	
2	Cireundeu	46	13	33	0	80 263	
3	Cempaka Putih	38	15	23	0	24 246	
4	Rempoa	42	16	26	0	17 048	
5	Rengas	24	11	13	0	20 077	
6	Pondok Ranji	38	7	31	0	65 368	
Kec. Ciputat Timur		226	76	150	0	214 685	

Sumber : Kantor Urusan Agama Kecamatan Ciputat
 Source : *Religious Affairs of Ciputat District Office*

Tabel 4.5.1 Kegiatan Institusi Sosial menurut Kelurahan dan Jenis Institusi di Kecamatan Ciputat Timur, 20146
Table Activity Social Institution by Village and Kind of Institution in Ciputat Timur District, 2016

No.	Kelurahan <i>Special Village</i>	Panti Asuhan	Panti Wreda	Panti Cacat
(1)	(2)	(3)	(4)	(5)
1	Pisangan	3	0	0
2	Cireundeu	1	0	0
3	Cempaka Putih	0	0	0
4	Rempoa	4	1	0
5	Rengas	0	0	0
6	Pondok Ranji	2	0	0
Kec Ciputat Timur		10	1	0

Sumber : Kantor Kelurahan se- Kecamatan Ciputat Timur
Source :Special Villages Offices in Ciputat Timur District

Tabel / Table 4.5.1

Lanjutan Tabel
Continued Table

No.	Kelurahan <i>Special Village</i>	PKK		Majlis Ta'lim, Pengajian		Kebaktian	
		Ada	Tidak	Ada	Tidak	Ada	Tidak
		<i>Yes</i>	<i>No</i>	<i>Yes</i>	<i>No</i>	<i>Yes</i>	<i>No</i>
(1)	(2)	(9)	(10)	(11)	(12)	(13)	(14)
1	Pisangan	√	-	√	-	-	√
2	Cireundeu	√	-	√	-	-	√
3	Cempaka Putih	√	-	√	-	-	√
4	Rempoa	√	-	√	-	-	√
5	Rengas	√	-	√	-	-	√
6	Pondok Ranji	√	-	√	-	-	√
Kec. Ciputat Timur							

Sumber : Kantor Kelurahan se- Kecamatan Ciputat Timur
Source :Special Villages Offices in Ciputat Timur District

Tabel 4.5.2 Keberadaan Perkumpulan Olahraga di Kecamatan Ciputat Timur, 2016
Table4.5.2

The Excistency of Sport Clubs in Ciputat Timur District, 2016

No	Kelurahan <i>Special Village</i>	Sepak Bola		Bola Voli		Bulu Tangkis		Bola Basket	
		Ada <i>Yes</i>	Tidak <i>No</i>	Ada <i>Yes</i>	Tidak <i>No</i>	Ada <i>Yes</i>	Tidak <i>No</i>	Ada <i>Yes</i>	Tidak <i>No</i>
(1)	(2)	(3)	(4)	(5)	(6)	(7)	(8)	(9)	(10)
1	Pisangan	√	-	√	-	√	-	√	-
2	Cireundeu	√	-	√	-	√	-	√	-
3	Cempaka Putih	√	-	√	-	√	-	√	-
4	Rempoa	√	-	√	-	√	-	√	-
5	Rengas	√	-	√	-	√	-	√	-
6	Pondok Ranji	√	-	√	-	√	-	-	√
Kec Ciputat Timur									

Sumber : Kantor Kelurahan se- Kecamatan Ciputat Timur
Source :Special Villages Offices in Ciputat Timur District

Tabel / Table 4.5.2

Lanjutan Tabel
Continued Table

No	Kelurahan <i>Special Village</i>	Tenis (Lapangan)		Futsal		Renang	
		Ada Yes	Tidak No	Ada Yes	Tidak No	Ada Yes	Tidak No
(1)	(2)	(11)	(12)	(13)	(14)	(15)	(16)
1	Pisangan	√	-	√	-	√	-
2	Cireundeu	√	-	√	-	√	-
3	Cempaka Putih	√	-	√	-	√	-
4	Rempoa	√	-	√	-	√	-
5	Rengas	-	√	√	-	-	√
6	Pondok Ranji	-	√	√	-	-	√
Kec Ciputat Timur							

Sumber : Kantor Kelurahan se- Kecamatan Ciputat Timur
Source : *Special Villages Offices in Ciputat Timur District*

Tabel / Table 4.5.2

Lanjutan Tabel
Continued Table

No.	Kelurahan <i>Special Village</i>	Tenis Meja		Bela Diri*		Bilyard	
		Ada <i>Yes</i>	Tidak <i>No</i>	Ada <i>Yes</i>	Tidak <i>No</i>	Ada <i>Yes</i>	Tidak <i>No</i>
(1)	(2)	(17)	(18)	(19)	(20)	(21)	(22)
1	Pisangan	√	-	√	-	-	√
2	Cireundeu	√	-	√	-	√	-
3	Cempaka Putih	√	-	√	-	√	-
4	Rempoa	√	-	√	-	√	-
5	Rengas	-	√	-	√	-	√
6	Pondok Ranji	√	-	√	-	-	√
Kec. Ciputat Timur							

Sumber : Kantor Kelurahan se- Kecamatan Ciputat Timur
Source :Special Villages Offices in Ciputat Timur District

Tabel 4.5.3 Keberadaan Fasilitas Olahraga di Kecamatan Ciputat Timur, 2016

Table The Excistency of Sport Facility in Ciputat Timur District, 2016

No	Kelurahan <i>Special Village</i>	Sepak Bola		Bola Voli		Bulu Tangkis		Bola Basket	
		Ada <i>Yes</i>	Tidak <i>No</i>	Ada <i>Yes</i>	Tidak <i>No</i>	Ada <i>Yes</i>	Tidak <i>No</i>	Ada <i>Yes</i>	Tidak <i>No</i>
(1)	(2)	(3)	(4)	(5)	(6)	(7)	(8)	(9)	(10)
1	Pisangan	√	-	√	-	√	-	√	-
2	Cireundeu	√	-	√	-	√	-	√	-
3	Cempaka Putih	√	-	√	-	√	-	√	-
4	Rempoa	√	-	√	-	√	-	√	-
5	Rengas	√	-	√	-	√	-	√	-
6	Pondok Ranji	√	-	√	-	√	-	-	√
Kec Ciputat Timur									

Sumber : Kantor Kelurahan se- Kecamatan Ciputat Timur
 Source : *Special Villages Offices in Ciputat Timur District*

Tabel / Table 4.5.3

Lanjutan Tabel
Continued Table

No	Kelurahan <i>Special Village</i>	Tenis (lapangan)		Futsal		Renang	
		Ada <i>Yes</i>	Tidak <i>No</i>	Ada <i>Yes</i>	Tidak <i>No</i>	Ada <i>Yes</i>	Tidak <i>No</i>
(1)	(2)	(11)	(12)	(13)	(14)	(15)	(16)
1	Pisangan	√	-	√	-	√	-
2	Cireundeu	√	-	√	-	√	-
3	Cempaka Putih	√	-	√	-	√	-
4	Rempoa	√	-	√	-	√	-
5	Rengas	-	√	√	-	-	√
6	Pondok Ranji	-	√	√	-	-	√
Kec Ciputat Timur							

Sumber : Kantor Kelurahan se- Kecamatan Ciputat Timur
 Source : *Special Villages Offices in Ciputat Timur District*

Tabel 4.5.4 Keberadaan Fasilitas Umum di Kecamatan Ciputat Timur, 2016

Table 4.5.4 The Existency of Public Facility in Ciputat Timur District, 2016

No	Kelurahan <i>Special Village</i>	Gedung Bioskop		Diskotik/ PUB/ karaoke		Kelompok Pertokoan		Hotel/Penginapan	
		Ada <i>Yes</i>	Tidak <i>No</i>	Ada <i>Yes</i>	Tidak <i>No</i>	Ada <i>Yes</i>	Tidak <i>No</i>	Ada <i>Yes</i>	Tidak <i>No</i>
(1)	(2)	(3)	(4)	(5)	(6)	(7)	(8)	(9)	(10)
1	Pisangan	-	√	-	√	√	-	√	-
2	Cireundeu	-	√	-	√	√	-	√	-
3	Cempaka Putih	-	√	-	√	√	-	-	√
4	Rempoa	-	√	-	√	√	-	-	√
5	Rengas	-	√	-	√	√	-	-	√
6	Pondok Ranji	-	√	-	√	√	-	-	√
Kec Ciputat Timur									

Sumber : Kantor Kelurahan se- Kecamatan Ciputat Timur

Source : *Special Villages Offices in Ciputat Timur District*

Tabel 4.5.5 Keberadaan Fasilitas Hiburan dan Rekreasi di Kecamatan Ciputat Timur, 2016

Table The existence of Leisure and Recreation Facilities in Ciputat Timur District, 2016

No.	Kelurahan <i>Special Village</i>	Kebun Binatang	Wisata Tirta	Agro wisata	Wisata Budaya	Taman Rekreasi	Wisata alam
(1)	(2)	(3)	(4)	(5)	(6)	(7)	(8)
1	Pisangan	-	-	-	-	-	-
2	Cireundeu	-	1	-	-	-	-
3	Cempaka Putih	-	-	-	-	-	-
4	Remboa	-	-	-	-	-	-
5	Rengas	-	-	-	-	-	-
6	Pondok Ranji	-	-	-	-	-	-
Kec Ciputat Timur		-	1	-	-	-	-

Sumber : Kantor Kelurahan se- Kecamatan Ciputat Timur

Source : *Special Villages Offices in Ciputat Timur District*

Tabel 4.5.6 Jumlah Situs/ Bangunan Bersejarah menurut Kelurahan dan Jenisnya di Kecamatan Ciputat Timur, 2016
Table Number of Historical Site by Special Village in Ciputat Timur District, 2016

No	Kelurahan <i>Special Village</i>	Jembatan/ Bangunan Bersejarah				
		Gedung <i>Building</i>	Jemba tan <i>Bridge</i>	Stasiun <i>Station</i>	Tempat <i>Spiritual</i>	Lainnya <i>Other</i>
(1)	(2)	(3)	(4)	(5)	(6)	(7)
1	Pisangan	-	-	-	-	-
2	Cireundeu	-	-	-	-	-
3	Cempaka Putih	-	-	-	-	-
4	Rempoa	-	-	-	-	-
5	Rengas	-	-	-	-	-
6	Pondok Ranji	-	-	1	-	-
Kec. Ciputat Timur		-	-	1	-	-

Sumber : Kantor Desa se- Kecamatan Ciputat Timur
Source : Villages Offices in Ciputat Timur District

Tabel 4.5.7 Keberadaan Panti Asuhan dan Panti Wreda di Kecamatan Ciputat Timur , 2016
Table The existence of Orphanage in Ciputat Timur District, 2016

No.	Kelurahan <i>Spc. Village</i>	Panti Asuhan	Panti Wreda
(1)	(2)	(3)	(4)
1	Pisangan	Panti Kebajikan, Panti Asuhan Legoso, Panti Asuhan Kp. Bulak	-
2	Cirendeu	Sayap Ibu	-
3	Cempaka Putih	-	-
4	Rempoa	Irtiqo Kebajikan, Jihadul Muslimin, Rumah Yatim, Al Mawaddah	Panti Melania
5	Rengas	-	-
6	Pondok Ranji	Al Husna, Sunanul Husna	-
Kec Ciputat Timur		10	1

Sumber : Kantor Kelurahan se- Kecamatan Ciputat Timur
Source : Special Villages Offices in Ciputat Timur District

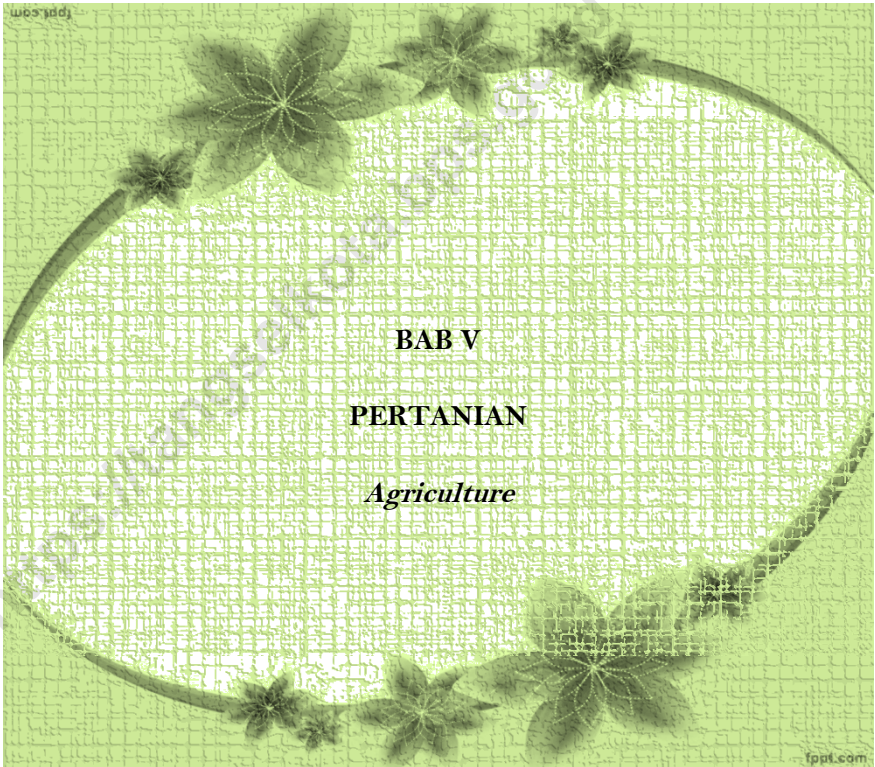
Tabel 4.5.8 Keberadaan Supermarket dan pom bensin di Kecamatan Ciputat Timur , 2016

Table The Excistency of Supermarketsandgas stations in Ciputat Timur District, 2016

No.	Kelurahan <i>Spc. Village</i>	Supermarket/ Pasar Swalayan / Mall	Pom Bensin
(1)	(2)	(3)	(4)
1	Pisangan	SUPERINDO	SPBU pertamina 34.154.05, SPBU Pisangan II
2	Cirendeu	Giant Aneka Buana	SPBU pertamina I SPBU pertamina II
3	Cempaka Putih	LOTTEMART SUPERINDO	SPBU pertamina 34.154.16
4	Rempoa	Giant	
5	Rengas	Giant	SPBU 34.154.10
6	Pondok Ranji	-	
Kec Ciputat Timur		7	6

Sumber : Kantor Kelurahan se- Kecamatan Ciputat Timur

Source :*Special Villages Offices in Ciputat TimurDistrict*



BAB V

PERTANIAN

Agriculture

Tabel 5.1.1 **Persentase Luas Wilayah menurut Penggunaan di Kecamatan Ciputat Timur, 2014**

Table Percentage Region Area by Used in Ciputat Timur District, 2014

No.	Kelurahan <i>Special Village</i>	Luas Lahan / <i>Region Area (%)</i>		
		Sawah/ <i>Paddy Field</i>	Darat/ <i>Dry Land</i>	Jumlah/ <i>Total</i>
(1)	(2)	(3)	(4)	(5)
1	Pisangan	-	45,08	45,08
2	Cireundeu	-	35,52	35,52
3	Cempaka Putih	-	33,53	33,53
4	Rempoa	-	34,05	34,05
5	Rengas	-	27,28	27,28
6	Pondok Ranji	-	40,66	40,66
Kec. Ciputat Timur			216,12	216,12

Sumber : BPS Kota Tangerang Selatan

Source : BPS-Statistic of Tangerang Selatan Municipality

Tabel 5.2.1 Banyaknya Kelompok Tani Berdasarkan Kelas di Kecamatan Ciputat Timur, 2014
Table Number of Farmer Group by Class in Ciputat District, 2014

No.	Kelurahan <i>Special Village</i>	Pemula			Lanjut		
		DW	WT	TA	DW	WT	TA
(1)	(2)	(3)	(4)	(5)	(6)	(7)	(8)
1	Pisangan	2	-	-	-	-	-
2	Cireundeu	1	-	-	-	1	-
3	Cempaka Putih	1	1	-	-	2	-
4	Rempoa	1	-	-	-	1	-
5	Rengas	1	-	-	-	1	-
6	Pondok Ranji	2	-	-	-	-	-
Kec. Ciputat Timur		8	1	-	-	5	-

Sumber : Balai Penyuluh Pertanian Kecamatan Ciputat Timur
Source : Agriculture Technical Assistance of Ciputat District

Tabel 5.2.2 Jumlah Petani dan Kelompok Tani di Kecamatan Ciputat Timur , 2014

Table Number of Farmers and Farmers Group in Ciputat Timur District, 2014

No	kelurahan	Keberadaan Kelompok Tani		Jumlah Kelompok Tani	Nama poktan	komo ditas	Jumlah Petani
		Ada	Tidak				
(1)	(2)	(3)	(4)	(5)			(6)
1	Pisangan	√	-	1	Tani Mulya	Palawija	13
2	Cireundeu	√	-	1	Poncol- Cireundeu	Palawija Sayuran	18
3	Cempaka Putih	√	-	2	KWT Cempaka Gn. Indah	Tanama n Hias Palawija	15 18
4	Rempoa	√	-	2	Setu Mukti Flamboyan Jaya	Palawija Palawija	19 17
5	Rengas	√	-	1	Rengasari	Palawija /sayura n	15
6	Pondok Ranji	√	-	2	Gadung Harapan Pladen	Palawija /sayura n Palawija	13 15
Kec Ciputat Timur				10			240

Sumber : Dinas Pertanian dan Peternakan Kota Tangerang Selatan

Source : *Department of Agriculture and Livestock South Tangerang*

Tabel 5.3.1 Luas Panen menurut Kecamatan (Hektar) di Kec. Ciputat Timur
Table Harvested according to the District (Hectares) by Used in Ciputat Timur District
2015

No.	Bulan	Ubi Jalar	Ubi Kayu	Kacang Hijau	Kacang Tanah
(1)	(2)	(3)	(4)	(5)	(6)
1	Januari	-	-	-	1
2	Februari	-	-	-	5
3	Maret	2	2	-	1
4	April	-	2	-	2
5	Mei	1	2	-	1
6	Juni	1	2	-	1
7	Juli	1	2	-	2
8	Agustus	1	1	-	2
9	September	1	1	-	1
10	Oktober	-	-	-	-
11	November	-	-	-	-
12	Desember	-	-	-	1
Kec. Ciputat Timur		7	12	-	16

Sumber : Dinas Pertanian Kota Tangerang Selatan

Source : *Agriculture Technical Assistance of Ciputat Timur District*

Tabel / Table 5.3.1

Lanjutan Tabel
Continued Table

No.	Bulan	Kedelai	Jagung	Padi
(1)	(2)	(7)	(8)	(9)
1	Januari	-	2	-
2	Februari	-	4	-
3	Maret	-	3	-
4	April	-	1	-
5	Mei	-	3	-
6	Juni	-	2	-
7	Juli	-	3	-
8	Agustus	-	3	-
9	September	-	4	-
10	Oktober	-	-	-
11	November	-	-	-
12	Desember	-	2	-
Kec. Ciputat Timur		-	27	-

Sumber : Dinas Pertanian Kota Tangerang Selatan

Source : *Agriculture Technical Assistance of Ciputat Timur District*

Tabel 5.1.2 Luas Tanam menurut Kecamatan (Hektar) di Kec. Ciputat Timur
Planted to the District (Hectares) by Used in Ciputat Timur District
2015

No.	Bulan	Ubi Jalar	Ubi Kayu	Kacang Hijau	Kacang Tanah
(1)	(2)	(3)	(4)	(5)	(6)
1	Januari	1	1	-	2
2	Februari	-	-	-	2
3	Maret	1	3	-	2
4	April	1	-	-	1
5	Mei	-	1	-	2
6	Juni	1	2	-	2
7	Juli	-	-	-	1
8	Agustus	-	-	-	-
9	September	-	-	-	-
10	Oktober	-	1	-	1
11	November	-	-	-	-
12	Desember	-	1	-	2
Kec. Ciputat Timur		4	9	-	16

Sumber : Balai Penyuluh Pertanian Kecamatan Ciputat Timur
Source : *Agriculture Technical Assistance of Ciputat Timur District*

Tabel / Table 5.3.1Lanjutan Tabel
Continued Table

No.	Bulan	Kedelai	Jagung	Padi
(1)	(2)	(7)	(8)	(9)
1	Januari	-	2	-
2	Februari	-	-	-
3	Maret	-	5	-
4	April	-	2	-
5	Mei	-	4	-
6	Juni	-	3	-
7	Juli	-	1	-
8	Agustus	-	-	-
9	September	-	-	-
10	Oktober	-	1	-
11	November	-	2	-
12	Desember	-	3	-
Kec. Ciputat Timur		-	23	-

Sumber : Balai Penyuluh Pertanian Kecamatan Ciputat Timur

Source : *Agriculture Technical Assistance of Ciputat Timur District*



BAB VI
INDUSTRI
DAN PERDAGANGAN

Manufacture and Trade

<https://tangselskota.bps.go.id>

Tabel 6.1.1 Jumlah Industri Kecil, Menengah Dan Besar di Kecamatan Ciputat Timur, 2014

Number of Small Skale, Medium Skale dan Large Skale Industry in Ciputat Timur District, 2014

No	Jenis Industri / <i>Kinds of Industries</i>	Jumlah
(1)	(2)	(3)
1	Industri Kayu Anyaman dari Bambu/ Rotan	8
2	Industri Gerabah	0
3	Industri Pakaian Jadi/ Konveksi/ Pakaian	10
4	Industri Makanan dan Minuman	21
5	Industri Kulit/ Alas Kaki	0
6	Industri Kertas	1
7	Industri Penerbitan/ Percetakan Reproduksi Media	1
8	Industri Kimia	0
9	Industri Karet/ Plastik	1
10	Barang Galian Bukan Logam	1
11	Barang dari Logam	3
12	Mesin dan Perlengkapannya	0
13	Mesin dan Peralatan Kantor/ Rumah Tangga	0
14	Kosmetik/ Obat-Obatan/ Sabun	2
Kecamatan Ciputat Timur		48

Sumber : Dinas Perindustrian dan Perdagangan Kota Tangerang Selatan
Source : Department of Trade and Industry of Tangerang Selatan City

Tabel 6.1.2 Jumlah Koperasi berdasarkan Jenisnya di Kecamatan Ciputat Timur, 2014

Number of Cooperative by Type in Ciputat Timur District, 2014

No	Jenis Koperasi / Kinds of Cooperative	Jumlah
(1)	(2)	(3)
1	Angkutan	1
2	Distribusi	0
3	Inkra	0
4	Kopkar	1
5	Koppas	1
6	KPRI	0
7	KSU	17
8	KUD	0
9	Kopti	0
10	PD K5	0
Kecamatan Ciputat Timur		20

Sumber: Dinas Koperasi Usaha Kecil dan Menengah Kota Tangerang Selatan

Source : Office of Small and Medium Enterprises Cooperatives of Tangerang Selatan City

Tabel / Table 6.1.2

Lanjutan Tabel
Continued Table

No.	Jenis Koperasi / Kinds of Cooperative	Jumlah
(1)	(2)	(3)
11	KSP	15
12	Kopermas	3
13	Koppontren	7
14	Kopwan	0
15	KJKS	2
16	Pensiunan	0
17	Koptan/ Kopnak	0
18	TNI/ Polri	0
19	Profesi	0
20	Jasa	1
21	Lainnya	1
Kecamatan Ciputat Timur		29

Sumber : Dinas Koperasi Usaha Kecil dan Menengah Kota Tangerang Selatan

Source : Office of Small and Medium Enterprises Cooperatives of Tangerang Selatan City

Tabel 6.2.1 Jumlah Bank, Koperasi dan Hotel menurut Kelurahan di Kecamatan Ciputat Timur , 2016

Number of Bank, Cooperative, and Hotel by Village in Ciputat Timur District, 2016

No.	Kelurahan <i>Special Village</i>	Hotel, Penginapan <i>Hotel, Motel</i>	Bank <i>Bank</i>	BPR	Koperasi Unit Kelurahan (KUD)
(1)	(2)	(3)	(4)	(5)	(6)
1	Pisangan	1	2	3	0
2	Cirendeudeu	1	10	1	0
3	Cempaka Putih	0	6	1	0
4	Rempea	0	2	0	0
5	Rengas	0	1	0	0
6	Pondok Ranji	0	0	0	0
Kecamatan Ciputat Timur		2	21	5	0

Sumber : Kantor Kelurahan se-Kecamatan Ciputat Timur

Source : *Village Office of Ciputat Timur District*

Tabel 6.2.2 Jumlah Sarana Perdagangan menurut Kelurahan di Kecamatan Ciputat Timur, 2016
Number of Trading Facility by Village in Ciputat Timur District, 2016

No.	Kelurahan <i>Special Village</i>	Pasar Permanen/Semi Permanen <i>Traditional Market</i>	Pasar Tanpa Bangunan <i>Outdoor Market</i>
(1)	(2)	(3)	(4)
1	Pisangan	0	0
2	Cirendeu	0	0
3	Cempaka Putih	0	0
4	Rempoa	0	0
5	Rengas	1	0
6	Pondok Ranji	1	0
Kec . Ciputat Timur		2	0

Sumber : Kantor Kelurahan se-Kecamatan Ciputat Timur
 Source : *Village Office of Ciputat Timur District*

BAB VII

PERHUBUNGAN DAN KOMUNIKASI

Transportation and Communication

Tabel 7.1 Jumlah Kelurahan menurut Sarana Lalulintas Utama, Jenis Jalan Utama Serta Kapasitas Jalan di Kecamatan Ciputat Timur, 2016

Table Number of Villages by Main Traffic Means, Kind of Main Street and Capacity of Main Street in Ciputat Timur District, 2016

No	Kelurahan <i>Special Village</i>	Air <i>Water</i>	Darat / <i>Land</i>			Dapat Dilalui Roda 4	
			Aspal <i>Asphalt</i>	Diperke ras <i>Harden</i>	Tana h <i>Land</i>	Ya <i>Yes</i>	Tidak <i>No</i>
(1)	(2)	(3)	(4)	(5)	(6)	(7)	(8)
1	Pisangan	-	√	-	-	√	-
2	Cireundeu	-	√	-	-	√	-
3	Cempaka Putih	-	√	-	-	√	-
4	Rempoa	-	√	-	-	√	-
5	Rengas	-	√	-	-	√	-
6	Pondok Ranji	-	√	-	-	√	-

Kec. Ciputat Timur

Sumber : Kantor Kelurahan se-Kecamatan Ciputat Timur

Source : *Village Office of Ciputat Timur District*

Kode 1 : berarti "Ya" dan Kode - : berarti "Tidak"

Code 1 : *means "Yes" and Code - : means "No"*

Tabel 7.2 Jumlah Kelurahan menurut Jenis Angkutan Umum di
 Kecamatan Ciputat Timur, 2016
*Number of Villages by Kind of Public Transportation in
 Ciputat Timur District, 2016*

No	Kelurahan <i>Village/ S.Village</i>	Ojek Sepeda <i>a Bicycle</i>	Ojek Moto <i>r Motor Cycle</i>	Kendaraan <i>Vehicle</i>		Perahu <i>Motor Ship</i>	Kaal Moto <i>r Motor Boat</i>	Lainnya <i>a Other</i>
				Roda 3 <i>3 Wheel s</i>	Roda 4 <i>4 Wheel s</i>			
(1)	(2)	(3)	(4)	(5)	(6)	(7)	(8)	(9)
1	Pisangan	-	√	√	√	-	-	-
2	Cireundeu	-	√	-	√	-	-	-
3	Cempaka Putih	-	√	√	√	-	-	-
4	Rempoa	-	√	√	√	-	-	-
5	Rengas	-	√	-	√	-	-	-
6	Pondok Ranji	-	√	√	√	-	-	-

Kec. Ciputat Timur

Sumber : Kantor Kelurahan se-Kecamatan Ciputat Timur

Source : *Village Office of Ciputat Timur District*

Kode 1 : berarti "Ya" dan Kode - : berarti "Tidak"

Code 1 : means "Yes" and Code - : means "No"

Tabel 7.3 Banyaknya Fasilitas Komunikasi di Kecamatan Ciputat Timur, 2016
Table **Timur, 2016**
Number of Communication Facility in Ciputat Timur District, 2016

No	Kelurahan <i>Village/S.Village</i>	Kantor Pos <i>Pos Office</i>
(1)	(2)	(3)
1	Pisangan	3
2	Cirendeu	1
3	Cempaka Putih	4
4	Rempoa	1
5	Rengas	1
6	Pondok Ranji	1
Kec Ciputat Timur		11

Sumber : Kantor Kelurahan se-Kecamatan Ciputat Timur
Source : Village Office of Ciputat Timur Distric

Tabel 7.4 **Titik Rawan Kemacetan Di Kecamatan Ciputat Timur Tahun 2016**

Table

Pronepointjam in Ciputat Timur District, 2016

No.	Kelurahan <i>Special Village</i>	Titik Kemacetan	Jumlah Titik
(1)	(2)	(3)	(4)
1	Pisangan	Putaran Uin, Pertigaan Legoso, Jl. Kertamukti	3
2	Cireundeu	Pertigaan kp. Gunung, pertigaan gantung, Pertigaan UMJ	3
3	Cempaka Putih	UIN	1
4	Rempoa	Flamboyan	1
5	Rengas	Giant, Komplek PU (portal)	2
6	Pondok Ranji	Stasiun	1
Kec Ciputat Timur			11

Sumber : Bappeda Kota Tangerang Selatan

Source : *Bappeda of Tangerang Municipality*

Tabel 7.5 Jumlah Prasarana Angkutan Umum menurut Kelurahan di Kecamatan Ciputat Timur, 2016

Table Number of Transportation Facility by Special Village in Ciputat Timur District, 2016

No	Kelurahan <i>Village/S.Village</i>	Terminal Angkutan <i>Bus Station</i>	Stasiun Kereta Api <i>Train Station</i>	Dermaga /Pelabuhan	Lapangan Terbang / <i>AirpoRT</i>
(1)	(2)	(3)	(6)	(7)	(8)
1	Pisangan	-	-	-	-
2	Cireundeu	-	-	-	-
3	Cempaka Putih	-	-	-	-
4	Rempoa	-	-	-	-
5	Rengas	-	-	-	-
6	Pondok Ranji	-	1	-	-
Kec Ciputat Timur		-	1	-	-

Sumber : BPS Kota Tangerang Selatan

Source : *BPS-Statistics of South Tangerang Municipality*

Tabel 7.6 Keberadaan Fasilitas Komunikasi di Kecamatan Ciputat Timur, 2016
Table

The existence of Communication Facilities in Ciputat Timur District, 2016

No	Kelurahan <i>Special Village</i>	BTS		Wartel		Warnet		Kantor POS	
		Ada	Tidak	Ada	Tidak	Ada	Tidak	Ada	Tidak
		Yes	No	Yes	No	Yes	No	Yes	No
(1)	(2)	(3)	(4)	(5)	(6)	(7)	(8)	(9)	(10)
1	Pisangan	√	-	√	-	√	-	√	-
2	Cireundeu	√	-	√	-	√	-	√	-
3	Cempaka Putih	√	-	√	-	√	-	√	-
4	Rempoa	√	-	√	-	√	-	√	-
5	Rengas	√	-	√	-	√	-	√	-
6	Pondok Ranji	√	-	√	-	√	-	√	-
Kec Ciputat Timur									

Sumber : BPS Kota Tangerang Selatan

Source : BPS-Statistics of South Tangerang Municipality

DATA

MENGERDASKAN BANGSA



**BADAN PUSAT STATISTIK
KOTA TANGERANG SELATAN**
Jl. Raya Pahlawan Seribu-Puspitek Kademangan
Kec. Setu Kota Tangerang Selatan Banten

