

# KECAMATAN KOTA KENDAL DALAM ANGKA

Tahun 2011

*KOTA KENDAL in Figure*



DISUSUN OLEH :

KOORDINATOR STATISTIK KECAMATAN  
KOTA KENDAL



**BADAN PUSAT STATISTIK  
KABUPATEN KENDAL**

**DATA  
MENCERDASKAN  
BANGSA**



**Badan Pusat Statistik Kabupaten Kendal**

Jl . Pramuka (Komplek Perkantoran) Telp (0294)381461-383461  
Fax (0294) 383461, Email : bps3324@mailhost.go.id

KECAMATAN KOTA KENDAL DALAM ANGKA TAHUN 2011

## **KECAMATAN KOTA KENDAL DALAM ANGKA 2011**

No. Publikasi / *Publikasi Number* : 3324170.12.01

No. Katalog / *Catalog Number* : 1102001.33.24.170

Jumlah Halaman / *Total Page* : 107 halaman

Naskah / *Manuscript* :

Koordinator Statistik Kecamatan Kota Kendal

Gambar Kulit dan Setting / *Cover Design and Setting* :

Staf Seksi Statistik Produksi

Diterbitkan Oleh / *Published By* :

BPS –Kabupaten Kendal / *BPS – Statistic of Kendal Region*

Boleh dikutip dengan menyebutkan sumbernya

*May be cited with reference to the sources*

---

## KATA SAMBUTAN

**Assalamu'alaikum Wr. Wb.**

Dengan memanjatkan puji syukur kehadirat Tuhan Yang Maha Esa dan ucapan terima kasih yang tak terhingga atas terbitnya buku "*KECAMATAN KOTA KENDAL DALAM ANGKA TAHUN 2011*" yang dikeluarkan oleh Koordinator Statistik Kecamatan Kota Kendal.

Buku ini merupakan sumber data dan informasi data terutama bagi penyusun perencanaan yang akurat dan komprehensif, dimana perencanaan merupakan salah satu fungsi manajemen yang sangat memerlukan dukungan data yang benar dan akurat.

Saya minta kepada segenap jajaran aparat pemerintah dan segenap komponen masyarakat Kecamatan Kota Kendal hendaknya buku ini dapat dijadikan sumber data dan informasi dalam pelaksanaan tugas baik di bidang pemerintahan, pembangunan, maupun kemasyarakatan di era globalisasi dan reformasi ini.

Semoga buku ini benar-benar dapat dimanfaatkan oleh semua pihak dalam rangka lebih memacu perkembangan di Kecamatan Kota Kendal.

**Wassalamu'alaikum Wr. Wb.**

Kota Kendal, Juni 2012

Camat Kota Kendal



**SUMARTOYO, S.Sos**

**Pembina**

**NIP. 19610606 198403 1 010**

## KATA PENGANTAR

Berkat rahmat Tuhan Yang Maha Esa, publikasi “KECAMATAN KOTA KENDAL DALAM ANGKA TAHUN 2011” dapat tersaji. Publikasi ini merupakan publikasi yang diterbitkan setiap tahun secara berkesinambungan.

Mengingat keterbatasan kami, maka dalam penyajian ini mungkin belum memenuhi harapan bagi para konsumen data dikarenakan masih banyak kekurangannya. Namun demikian, kami sangat gembira karena dukungan dari berbagai pihak baik berupa data maupun informasi yang bisa memberikan gambaran yang sebenarnya.

Selanjutnya kami mengharapkan saran dan kritik berbagai pihak yang bersifat membangun guna kesempurnaan publikasi yang akan datang.

Penghargaan dan ucapan terima kasih kami sampaikan kepada:

1. Yang Terhormat Bapak Camat Kota Kendal
2. Yang Terhormat Bapak Kepala Dinas/Instansi di Kecamatan Kota Kendal

Semoga publikasi ini ada manfaatnya.

Kota Kendal, Juni 2012.  
Koordinator Statistik Kecamatan  
Kota Kendal



**BENNY GUNAWAN, SP**  
**NIP. 19610506 198203 1 006**

## DAFTAR ISI

Sambutan Camat Kota Kendal .....	i
Kata Pengantar .....	ii
Daftar isi .....	iii
Daftar Grafik .....	vi
Letak Geografis .....	vii
Peta Wilayah Kabupaten Kendal .....	viii
Peta Wilayah Kecamatan Kota Kendal .....	ix
<b>BAB I KEADAAN GEOGRAFI</b> .....	<b>1</b>
Tabel 1.1 Luas Wilayah Dirinci Menurut Kelurahan .....	2
Tabel 1.2 Jarak Kelurahan ke Ibukota Kecamatan .....	3
Tabel 1.3 Luas Wilayah Dirinci Menurut Penggunaannya .....	4
Tabel 1.4 Luas Tanah Sawah Menurut Jenis Pengairannya .....	6
Tabel 1.5 Luas Tanah Kering Menurut Jenisnya .....	8
Tabel 1.6 Banyaknya Hari Hujan .....	11
Tabel 1.7 Banyaknya Curah Hujan .....	12
<b>BAB II PEMERINTAHAN</b> .....	<b>13</b>
Tabel 2.1 Banyaknya Dusun/Dukuh, Rukun Warga, dan Rukun Tetangga .....	14
Tabel 2.2 Banyaknya Balai Kelurahan dan Kantor Kelurahan .....	15
Tabel 2.3 Banyaknya Perangkat Kelurahan .....	16
Tabel 2.4 Banyaknya Surat Pemberitahuan Pajak Terdaftar .....	18
Tabel 2.5 Pemasukan Pajak Bumi dan Bangunan .....	19
<b>BAB III KEPENDUDUKAN</b> .....	<b>20</b>
Tabel 3.1 Banyaknya Rumah Tangga dan Bangunan Tempat Tinggal .....	21
Tabel 3.2 Kepadatan Rumah Tangga .....	22
Tabel 3.3 Banyaknya Bangunan Tempat Tinggal Penduduk .....	23

Tabel 3.4	Banyaknya Penduduk Dirinci Menurut Jenis Kelamin .....	24
Tabel 3.5	Kepadatan Penduduk Dirinci Per Kelurahan .....	25
Tabel 3.6	Sex Ratio Penduduk Laki-laki Terhadap Perempuan .....	26
Tabel 3.7	Perkembangan Penduduk Per Tahun .....	27
Tabel 3.8	Banyaknya Penduduk Warga Negara Asing .....	28
Tabel 3.9	Banyaknya Penduduk Menurut Kelompok Umur dan Jenis Kelamin .....	29
Tabel 3.10	Banyaknya Penduduk Menurut Kelompok Umur dan Jenis Kelamin Per Kelurahan .....	31
Tabel 3.11	Banyaknya Penduduk Umur 5-6,7-12, 13-15... ..	47
Tabel 3.12	Banyaknya Mutasi penduduk .....	48
Tabel 3.13	Banyaknya Kematian Balita Dirinci Menurut Jenis Kelamin .....	49
Tabel 3.14	Banyaknya Penduduk Di atas 5 Tahun Dirinci Menurut Pendidikan .....	50
Tabel 3.15	Banyaknya Penduduk Di atas 10 Tahun Dirinci Menurut Mata Pencaharian .....	52
Tabel 3.16	Banyaknya PUS Akseptor KB Aktif .....	57
<b>BAB IV</b>	<b>SOSIAL</b> .....	59
Tabel 4.1	Banyaknya Keluarga Menurut Tahapan .....	60
Tabel 4.2	Banyaknya Pemeluk Agama .....	61
Tabel 4.3	Banyaknya Tempat Ibadah .....	62
Tabel 4.4	Peserta Calon Jamaah Haji .....	63
Tabel 4.5	Banyaknya Ulama, Mubaligh, dan Khotib ....	64
Tabel 4.6	Banyaknya Nikah, Talak, Cerai dan Rujuk .....	65
Tabel 4.7	Banyaknya Sekolah TK, Murid, dan Guru .....	66
Tabel 4.8	Banyaknya Sekolah Dasar Negeri, Murid, dan Guru .....	67
Tabel 4.9	Banyaknya Sekolah Dasar Swasta, Murid dan Guru .....	68
Tabel 4.10	Banyaknya Madrasah Ibtidaiyah, Murid, dan Guru .....	69
Tabel 4.11	Banyaknya Sekolah Lanjutan Pertama Negeri, Murid, dan Guru .....	70
Tabel 4.12	Banyaknya Sekolah Lanjutan Pertama Swasta, Murid dan Guru .....	71

Tabel 4.13	Banyaknya Madrasah Tsanawiyah, Murid, dan Guru .....	72
Tabel 4.14	Banyaknya Sekolah Lanjutan Atas Negeri, Murid dan Guru .....	73
Tabel 4.15	Banyaknya Sekolah Lanjutan Atas Swasta, Murid Dan Guru .....	74
Tabel 4.16	Banyaknya Dokter, tenaga medis , Bidan, Dukun Bayi, Juru sunat .....	75
Tabel 4.17	Banyaknya Fasilitas Kesehatan .....	76
Tabel 4.18	Banyaknya Sarana Air Bersih .....	78
Tabel 4.19	Banyaknya Jamban Umum, Inpres Dan Swadaya .....	79
Tabel 4.20	Banyaknya Penderita Cacat .....	80
Tabel 4.21	Banyaknya Anak Terlantar, Anak Nakal, Anak Jalanan, WTS Dan Waria .....	81
Tabel 4.22	Banyaknya Lapangan Olahraga .....	82
<b>BAB V</b>	<b>PERTANIAN</b>	<b>83</b>
Tabel 5.1	Luas Panen dan Produksi Padi Sawah dan Gogo .....	84
Tabel 5.2	Luas Panen dan Produksi Padi dan Jagung ....	85
Tabel 5.3	Produksi Tanaman Perdagangan .....	86
Tabel 5.4	Produksi Perikanan .....	87
Tabel 5.5	Banyaknya Unggas .....	88
Tabel 5.6	Produksi Telur Unggas .....	90
Tabel 5.7	Banyaknya Ternak .....	91
<b>BAB IV</b>	<b>PERHUBUNGAN DAN KOMUNIKASI</b>	<b>93</b>
Tabel 6.1	Banyaknya Sarana Angkutan Darat Kendaraan Bermotor .....	94
Tabel 6.2	Banyaknya Sarana Angkutan Darat Kendaraan Tidak Bermotor .....	95
Tabel 6.3	Jenis Permukaan, Kondisi, dan Kelas Jalan..	96
Tabel 6.4	Banyaknya Jembatan Desa .....	97
Tabel 6.5	Banyaknya Televisi, Radio, Listrik, PLN dan Telepon .....	98

## DAFTAR GRAFIK

Grafik 1	Luas Wilayah Dirinci Menurut Penggunaan ....	5
Grafik 2	Banyaknya Penduduk Menurut Kelompok Umur dan Jenis Kelamin .....	30

<http://kendalkab.bps.go.id>



## LETAK GEOGRAFIS

1. Kecamatan Kota Kendal terletak dalam:

Kabupaten : Kendal  
Propinsi : Jawa Tengah

2. Batas-batas wilayah:

Sebelah utara : Laut Jawa  
Sebelah selatan : Kecamatan Pegandon  
Sebelah barat : Kecamatan Patebon  
Sebelah timur : Kecamatan Brangsong

3. Jarak dari Ibukota Kota Kendal ke beberapa kota:

Kota Propinsi Jawa Tengah : 29 Km  
Kota Kabupaten Kendal : 0 Km  
Kota Kecamatan Pegandon : 10 Km  
Kota Kecamatan Patebon : 5 Km  
Kota Kecamatan Brangsong : 5 Km

4. Ketinggian tanah:

Rata-rata ketinggian tanah : 0-4 m dpl

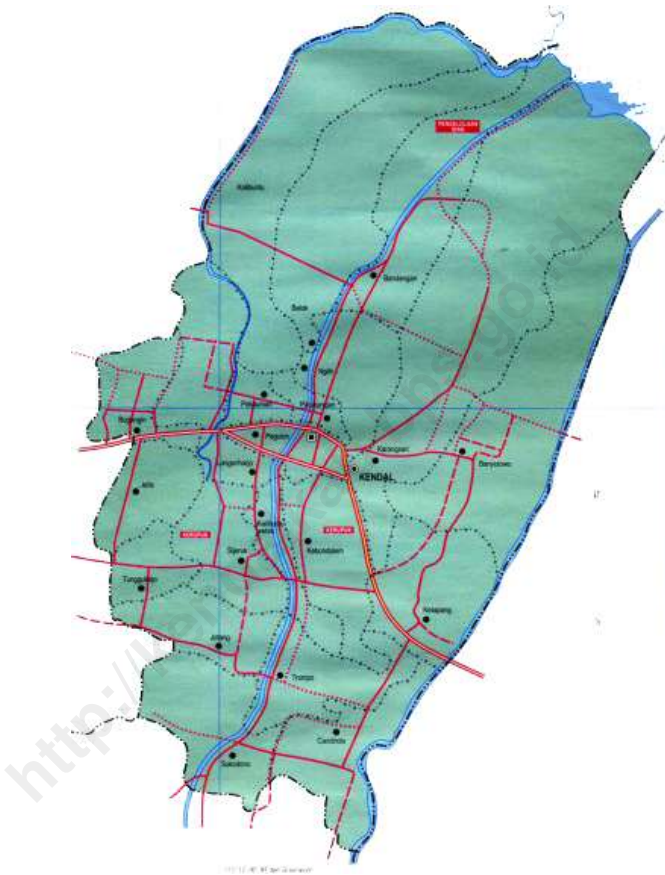
Suhu Udara  
Pagi/Siang hari : 31 °C  
Sore/Malam hari : 26 °C

Bujur Timur : 109°54                      109°59  
Lintang Selatan : 6°32                      7°41

## PETA KABUPATEN KENDAL



## PETA KECAMATAN KOTA KENDAL



# **BAB I**

## **KEADAAN GEOGRAFI**



## **BAB. I KEADAAN GEOGRAFI**

Kecamatan Kota Kendal merupakan satu dari 20 kecamatan di Kabupaten Kendal Propinsi Jawa Tengah, dengan wilayah sebelah utara berbatasan dengan Laut Jawa, sebelah selatan berbatasan dengan Kecamatan Pegandon, sebelah timur berbatasan dengan Kecamatan Brangsong dan sebelah barat berbatasan dengan Kecamatan Patebon, dengan ketinggian tanah sekitar 0 – 4 m di atas permukaan laut.

Luas wilayah Kecamatan Kota Kendal mencapai 27,49 Km<sup>2</sup>, yang sebagian besar digunakan sebagai lahan pertanian (tanah sawah, tanah tegalan & hutan ) yaitu mencapai 57,33 % dan sisanya 42,67 % digunakan untuk pekarangan ( lahan untuk bangunan dan halaman sekitar ), dan lain-lain.

Rata – rata curah hujan di wilayah Kecamatan Kota Kendal tahun 2011 sekitar 132 mm dengan rata – rata hari hujan adalah 14 hari.

**TABEL : 1.1**

**Luas Wilayah Kecamatan Kota Kendal  
Dirinci Menurut Kelurahan  
Tahun : 2011**

Kelurahan	Luas (Km-2)	Persentase (%)
(1)	(2)	(3)
01. Sukodono	1,18	4,29
02. Candiroto	1,08	3,93
03. Trompo	0,93	3,38
04. Jotang	0,96	3,48
05. Tunggulrejo	0,39	1,42
06. Sijeruk	1,08	3,93
07. Jetis	0,56	2,04
08. Bugangin	0,68	2,47
09. Langenharjo	1,45	5,26
10. Kalibuntuwetan	3,02	0,97
11. Kebondalem	1,31	4,77
12. Ketapang	1,50	5,46
13. Banyutowo	3,05	11,09
14. Karang Sari	4,03	14,66
15. Patukangan	0,13	0,48
16. Pegulon	0,23	0,84
17. Pekauman	0,36	1,31
18. Ngilir	1,05	3,82
19. Balok	2,54	9,24
20. Bandengan	1,97	7,16
<b>Jumlah</b>	<b>27,49</b>	<b>100,00</b>

**Sumber data : Kantor Kecamatan Kendal**

**TABEL : 1.2**

**Jarak Kelurahan Ke Ibu Kota Kecamatan  
Kecamatan Kota Kendal**

**Tahun : 2011**

---

<b>Kelurahan</b>	<b>Jarak</b>
	<b>(Km)</b>
<b>(1)</b>	<b>(2)</b>
01. Sukodono	3,50
02. Candiroto	2,70
03. Trompo	4,00
04. Jotang	2,70
05. Tunggulrejo	3,30
06. Sijeruk	2,00
07. Jetis	3,20
08. Bugangin	2,00
09. Langenharjo	1,20
10. Kalibuntu Wetan	1,70
11. Kebondalem	2,10
12. Ketapang	2,20
13. Banyutowo	1,50
14. Karang Sari	0,30
15. Patukangan	0,40
16. Pegulon	0,70
17. Pekauman	0,80
18. Ngilir	1,70
19. Balok	2,20
20. Bandengan	3,50

---

**Sumber data : Kantor Kecamatan Kendal**

**TABEL : 1.3**

**Luas Wilayah Kecamatan Kota Kendal  
Dirinci Menurut Penggunaan  
Tahun : 2011**

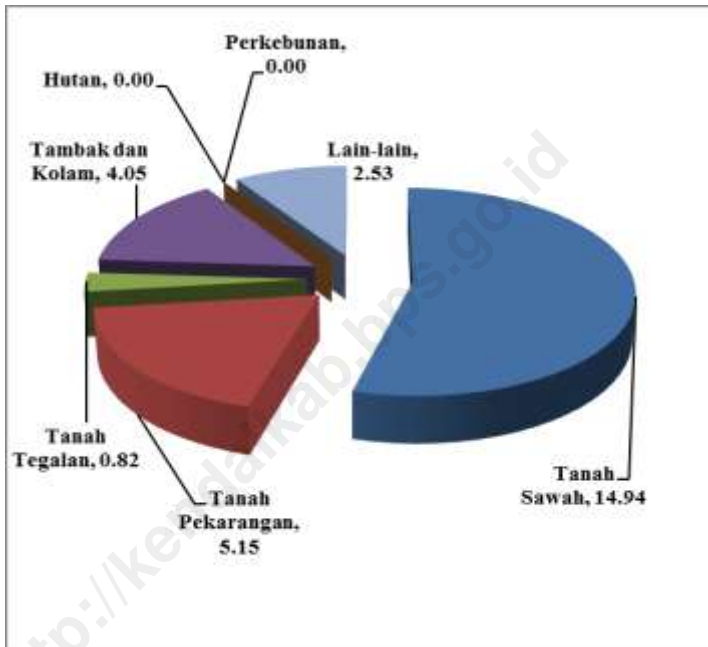
Jenis Penggunaan	Luas (Km-2)	Persentase (%)
(1)	(2)	(3)
01. Tanah Sawah	14,94	54.35
02. Tanah Pekarangan	5,15	18.73
03. Tanah Tegalan	0,82	2.98
04. Tambak dan Kolam	4,05	14.73
05. Hutan	0,00	0.00
06. Perkebunan	0,00	0.00
07. Lain-lain	2,53	9.20
<b>Jumlah</b>	<b>27,49</b>	<b>100,00</b>

**Sumber data : Statistik Kecamatan Kendal**



**GRAFIK : 1**

**Luas Wilayah Kecamatan Kota Kendal  
Dirinci Menurut Penggunaan  
Tahun : 2011**



Sumber data : Statistik Kecamatan Kendal

**TABEL : 1.4****Luas Tanah Sawah Menurut Jenis Pengairannya  
Kecamatan Kota Kendal****Tahun : 2011**

Kelurahan	Tehnis ( Ha )	Setengah	Non
		Tehnis ( Ha )	Tehnis ( Ha )
(1)	(2)	(3)	(4)
01. Sukodono	17,50	38,80	15,50
02. Candiroto	27,10	0,00	29,60
03. Trompo	51,00	0,00	0,00
04. Jotang	67,80	0,00	0,00
05. Tunggulrejo	32,30	0,00	0,00
06. Sijeruk	75,10	0,00	0,00
07. Jetis	0,00	44,30	0,00
08. Bugangin	49,00	0,00	0,00
09. Langenharjo	10,00	35,20	0,00
10. Kalibuntuwetan	131,00	0,00	0,00
11. Kebondalem	82,80	0,00	0,00
12. Ketapang	95,00	0,00	0,00
13. Banyutowo	201,00	0,00	0,00
14. Karang Sari	227,00	0,00	0,00
15. Patukangan	0,00	0,00	0,00
16. Pegulon	0,00	0,00	0,00
17. Pekauman	21,90	0,00	0,00
18. Ngilir	62,50	0,00	0,00
19. Balok	86,00	0,00	27,20
20. Bandengan	66,20	0,00	0,00
<b>Jumlah 2011</b>	<b>1.303,20</b>	<b>118,30</b>	<b>72,30</b>
<b>2010</b>	<b>1.303,20</b>	<b>118,30</b>	<b>72,30</b>
<b>2009</b>	<b>1.303,20</b>	<b>118,30</b>	<b>72,30</b>

**Sumber data : Monografi Kelurahan**

**TABEL : 1.4 (Lanjutan)****Luas Tanah Sawah Menurut Jenis Pengairannya  
Kecamatan Kota Kendal****Tahun : 2011**

<b>Kelurahan</b>	<b>Tadah Hujan Diusahakan ( Ha )</b>	<b>Jumlah  ( Ha )</b>
<b>(1)</b>	<b>(5)</b>	<b>(6)</b>
01. Sukodono	71,80	71,80
02. Candiroto	56,70	56,70
03. Trompo	51,00	51,00
04. Jotang	67,80	67,80
05. Tunggulrejo	32,30	32,30
06. Sijeruk	75,10	75,10
07. Jetis	44,30	44,30
08. Bugangin	49,00	49,00
09. Langenharjo	45,20	45,20
10. Kalibuntuwetan	131,00	131,00
11. Kebondalem	82,80	82,80
12. Ketapang	95,00	95,00
13. Banyutowo	201,00	201,00
14. Karang Sari	227,00	227,00
15. Patukangan	0,00	0,00
16. Pegulon	0,00	0,00
17. Pekauman	21,90	21,90
18. Ngilir	62,50	62,50
19. Balok	113,20	113,20
20. Bandengan	66,20	66,20
<b>Jumlah 2011</b>	<b>1.493,80</b>	<b>1.493,80</b>
<b>2010</b>	<b>1.493,80</b>	<b>1.493,80</b>
<b>2009</b>	<b>1.493,80</b>	<b>1.493,80</b>

**Sumber data : Monografi Kelurahan**

**TABEL : 1.5****Luas Tanah Kering Dirinci Menurut Jenisnya  
Kecamatan Kota Kendal****Tahun : 2011**

<b>Kelurahan</b>	<b>Peka- rangan ( Ha )</b>	<b>Tegalan (Ha)</b>	<b>Penggem- balaan ( Ha )</b>	<b>Tambak ( Ha )</b>
<b>(1)</b>	<b>(2)</b>	<b>(3)</b>	<b>(4)</b>	<b>(5)</b>
01. Sukodono	20,00	21,40	0,00	0,00
02. Candiroto	38,08	12,30	0,00	0,00
03. Trompo	35,00	0,00	0,00	0,00
04. Jotang	23,24	0,00	0,00	0,00
05. Tunggulrejo	6,20	0,00	0,00	0,00
06. Sijeruk	26,30	0,00	0,00	0,00
07. Jetis	8,60	0,00	0,00	0,00
08. Bugangin	13,00	0,00	0,00	0,00
09. Langenharjo	82,62	0,00	0,00	0,00
10. Kalibuntuwetan	21,20	38,70	0,00	76,60
11. Kebondalem	10,60	0,00	0,00	0,00
12. Ketapang	30,50	0,00	0,00	0,00
13. Banyutowo	38,50	0,00	0,00	37,00
14. Karang Sari	50,20	0,00	0,00	100,00
15. Patukangan	12,00	0,20	0,00	0,00
16. Pegulon	17,00	0,00	0,00	0,00
17. Pekauman	13,34	0,00	0,00	0,00
18. Ngilir	38,20	0,00	0,00	0,00
19. Balok	10,40	0,00	0,00	104,00
20. Bandengan	20,20	0,00	0,00	87,70
<b>Jumlah 2011</b>	<b>515,17</b>	<b>81,60</b>	<b>0,00</b>	<b>405,30</b>
<b>2010</b>	<b>515,17</b>	<b>81,60</b>	<b>0,00</b>	<b>405,30</b>
<b>2009</b>	<b>515,17</b>	<b>81,60</b>	<b>0,00</b>	<b>405,30</b>

**Sumber data : Monografi Kelurahan**

**TABEL : 1.5 (Lanjutan)****Luas Tanah Kering Dirinci Menurut Jenisnya  
Kecamatan Kota Kendal****Tahun : 2011**

Kelurahan	Kolom	Hutan	
		Rakyat	Negara
(1)	( Ha )	( Ha )	( Ha )
(1)	(6)	(7)	(8)
01. Sukodono	0,00	0,00	0,00
02. Candiroto	0,00	0,00	0,00
03. Trompo	0,00	0,00	0,00
04. Jotang	0,00	0,00	0,00
05. Tunggulrejo	0,00	0,00	0,00
06. Sijeruk	0,00	0,00	0,00
07. Jetis	0,00	0,00	0,00
08. Bugangin	0,00	0,00	0,00
09. Langenharjo	0,00	0,00	0,00
10. Kalibuntuwetan	0,00	0,00	0,00
11. Kebondalem	0,00	0,00	0,00
12. Ketapang	0,00	0,00	0,00
13. Banyutowo	0,00	0,00	0,00
14. Karang Sari	0,00	0,00	0,00
15. Patukangan	0,00	0,00	0,00
16. Pegulon	0,00	0,00	0,00
17. Pekauman	0,00	0,00	0,00
18. Ngilir	0,00	0,00	0,00
19. Balok	0,00	0,00	0,00
20. Bandengan	0,00	0,00	0,00
<b>Jumlah 2011</b>	<b>0,00</b>	<b>0,00</b>	<b>0,00</b>
<b>2010</b>	<b>0,00</b>	<b>0,00</b>	<b>0,00</b>
<b>2009</b>	<b>0,00</b>	<b>0,00</b>	<b>0,00</b>

**Sumber data : Monografi Kelurahan**

**TABEL : 1.5 (Lanjutan)****Luas Tanah Kering Dirinci Menurut Jenisnya  
Kecamatan Kota Kendal****Tahun : 2011**

Kelurahan	Perkebunan		Lain-	Jumlah
	Rakyat	Negara	lain	
(1)	(Ha)	(Ha)	(Ha)	(Ha)
(1)	(9)	(10)	(11)	(12)
01. Sukodono	0,00	0,00	4,60	46,00
02. Candiroto	0,00	0,00	0,92	51,30
03. Trompo	0,00	0,00	7,00	42,00
04. Jotang	0,00	0,00	4,70	27,94
05. Tunggulrejo	0,00	0,00	0,50	6,70
06. Sijeruk	0,00	0,00	6,60	32,90
07. Jetis	0,00	0,00	3,10	11,70
08. Bugangin	0,00	0,00	6,00	19,00
09. Langenharjo	0,00	0,00	16,90	99,52
10. Kalibuntuwetan	0,00	0,00	34,10	170,60
11. Kebondalem	0,00	0,00	37,60	48,20
12. Ketapang	0,00	0,00	15,50	55,00
13. Banyutowo	0,00	0,00	28,40	103,90
14. Karang Sari	0,00	0,00	25,90	176,10
15. Patukangan	0,00	0,00	1,00	13,20
16. Pegulon	0,00	0,00	6,00	23,00
17. Pekauman	0,00	0,00	0,76	14,10
18. Ngilir	0,00	0,00	4,30	42,50
19. Balok	0,00	0,00	26,30	140,70
20. Bandengan	0,00	0,00	22,70	130,60
Jumlah 2011	0,00	0,00	252,88	1.254,95
2010	0,00	0,00	252,88	1.254,95
2009	0,00	0,00	252,88	1.254,95

**Sumber data : Monografi Kelurahan**

**TABEL : 1.6**

**Banyaknya Hari Hujan  
Kecamatan Kota Kendal  
Tahun : 2008 - 2011**

<b>Bulan</b>	<b>2008</b>	<b>2009</b>	<b>2010</b>	<b>2011</b>
<b>(1)</b>	<b>(2)</b>	<b>(3)</b>	<b>(4)</b>	<b>(5)</b>
<b>01. Januari</b>	13	17	20	24
<b>02. Pebruari</b>	22	16	14	20
<b>03. Maret</b>	6	4	18	12
<b>04. April</b>	6	8	12	19
<b>05. Mei</b>	5	9	15	12
<b>06. Juni</b>	4	5	4	28
<b>07. Juli</b>	0	1	6	7
<b>08. Agustus</b>	1	0	11	0
<b>09. September</b>	3	0	15	2
<b>10. Oktober</b>	7	0	22	7
<b>11. Nopember</b>	11	5	26	16
<b>12. Desember</b>	14	5	21	18
<b>Jumlah</b>	<b>92</b>	<b>70</b>	<b>184</b>	<b>165</b>
<b>Rata-rata</b>	<b>8</b>	<b>6</b>	<b>15</b>	<b>14</b>

**Sumber data : UPTD PU Wilayah I Kendal**

**TABEL : 1.7****Banyaknya Curah Hujan  
Kecamatan Kota Kendal****Tahun : 2008 - 2011**

<b>Bulan</b>	<b>2008</b>	<b>2009</b>	<b>2010</b>	<b>2011</b>
<b>(1)</b>	<b>(2)</b>	<b>(3)</b>	<b>(4)</b>	<b>(5)</b>
<b>01. Januari</b>	<b>72</b>	<b>563</b>	<b>481</b>	<b>437</b>
<b>02. Pebruari</b>	<b>133</b>	<b>873</b>	<b>200</b>	<b>206</b>
<b>03. Maret</b>	<b>51</b>	<b>55</b>	<b>374</b>	<b>62</b>
<b>04. April</b>	<b>42</b>	<b>181</b>	<b>306</b>	<b>151</b>
<b>05. Mei</b>	<b>15</b>	<b>161</b>	<b>237</b>	<b>177</b>
<b>06. Juni</b>	<b>19</b>	<b>112</b>	<b>192</b>	<b>30</b>
<b>07. Juli</b>	<b>0</b>	<b>32</b>	<b>59</b>	<b>58</b>
<b>08. Agustus</b>	<b>8</b>	<b>0</b>	<b>135</b>	<b>0</b>
<b>09. September</b>	<b>13</b>	<b>0</b>	<b>155</b>	<b>13</b>
<b>10. Oktober</b>	<b>73</b>	<b>0</b>	<b>313</b>	<b>114</b>
<b>11. Nopember</b>	<b>45</b>	<b>63</b>	<b>149</b>	<b>195</b>
<b>12. Desember</b>	<b>59</b>	<b>104</b>	<b>480</b>	<b>144</b>
<b>Jumlah</b>	<b>530</b>	<b>2.144</b>	<b>3.081</b>	<b>1.587</b>
<b>Rata-rata</b>	<b>44</b>	<b>179</b>	<b>257</b>	<b>132</b>

**Sumber data : UPTD PU Wilayah I Kendal**



## **BAB II**

# **PEMERINTAHAN**



## **BAB. II PEMERINTAHAN**

Kecamatan Kota Kendal terdiri dari 20 desa, dengan jumlah Dusun/dukuh sebanyak 16 dusun/dukuh. Jumlah Rukun Warga sebanyak 82 RW dan jumlah Rukun Tetangga sebanyak 351 RT.

Banyaknya Surat Pemberitahuan Pajak Terdaftar pada tahun 2011 sebanyak 22.258 orang, mengalami kenaikan sebesar 0,81 persen dibanding tahun 2010 dengan Baku PBB sebesar RP. 1.489.493,- dan realisasi penerimaan PBB sebesar RP. 1.183.766,- atau sebesar 79,47 persen dari Baku PBB.

**TABEL : 2.1****Banyaknya Dusun/Dukuh, Rukun Warga  
dan Rukun Tetangga  
Kecamatan Kota Kendal****Tahun : 2011**

<b>Kelurahan</b>	<b>Dusun/</b>	<b>Rukun</b>	<b>Rukun</b>
	<b>Dukuh</b>	<b>Warga</b>	<b>Tetangga</b>
<b>(1)</b>	<b>(2)</b>	<b>(3)</b>	<b>(4)</b>
01. Sukodono	0	3	12
02. Candiroto	0	4	18
03. Trompo	0	3	16
04. Jotang	3	3	10
05. Tunggulrejo	0	1	8
06. Sijeruk	0	4	18
07. Jetis	0	2	6
08. Bugangin	0	2	10
09. Langenharjo	0	11	53
10. Kalibuntuwetan	1	3	14
11. Kebondalem	0	6	30
12. Ketapang	8	8	26
13. Banyutowo	0	5	11
14. Karangsari	4	5	26
15. Patukangan	0	3	12
16. Pegulon	0	8	19
17. Pekauman	0	3	8
18. Ngilir	0	3	18
19. Balok	0	1	6
20. Bandengan	0	4	30
<b>Jumlah 2011</b>	<b>16</b>	<b>82</b>	<b>351</b>
<b>2010</b>	<b>16</b>	<b>82</b>	<b>346</b>
<b>2009</b>	<b>16</b>	<b>82</b>	<b>345</b>

**Sumber data : Statistik Kecamatan Kota Kendal**

**TABEL : 2.2****Banyaknya Balai Kelurahan dan Kantor Kelurahan  
Kecamatan Kota Kendal****Tahun : 2011**

<b>Kelurahan</b>	<b>Balai Kelurahan</b>	<b>Kantor Kelurahan</b>
<b>(1)</b>	<b>(2)</b>	<b>(3)</b>
01. Sukodono	1	1
02. Candiroti	1	1
03. Trompo	1	1
04. Jotang	1	1
05. Tunggulrejo	1	1
06. Sijeruk	1	1
07. Jetis	1	1
08. Bugangin	1	1
09. Langenharjo	1	1
10. Kalibuntuwetan	1	1
11. Kebondalem	1	1
12. Ketapang	1	1
13. Banyutowo	1	1
14. Karangsari	1	1
15. Patukangan	1	1
16. Pegulon	1	1
17. Pekauman	1	1
18. Ngilir	1	1
19. Balok	1	1
20. Bandengan	1	1
<b>Jumlah</b>	<b>20</b>	<b>20</b>

**Sumber data : Kantor Kecamatan Kendal**

TABEL : 2.3

**Banyaknya Perangkat Kelurahan  
Kecamatan Kota Kendal**

Tahun : 2011

Kelurahan	Kepala		Sekre- taris		Kasie		Kasie	
	Kelu- rahan		Kelu- rahan		Pemerin- tahan		Trantib	
	L	P	L	P	L	P	L	P
(1)	(2)	(3)	(4)	(5)	(6)	(7)	(8)	(9)
01. Sukodono	1	0	1	0	0	1	1	0
02. Candiroti	1	0	1	0	1	0	1	0
03. Trompo	1	0	0	1	1	0	1	0
04. Jotang	1	0	1	0	0	1	0	0
05. Tunggulrejo	1	0	0	1	1	0	0	0
06. Sijeruk	1	0	1	0	0	1	1	0
07. Jetis	1	0	0	1	1	0	1	0
08. Bugangin	0	1	1	0	0	1	1	0
09. Langenharjo	1	0	1	0	1	0	1	0
10. Kalibuntuwetan	1	0	1	0	1	0	1	0
11. Kebondalem	1	0	0	0	0	1	1	0
12. Ketapang	1	0	1	0	1	0	0	0
13. Banyutowo	1	0	1	0	1	0	0	0
14. Karangsari	1	0	0	1	0	1	1	0
15. Patukangan	1	0	0	1	1	0	1	0
16. Pegulon	1	0	1	0	0	1	1	0
17. Pekauman	1	0	1	0	0	1	1	0
18. Ngilir	1	0	1	0	1	0	1	0
19. Balok	1	0	1	0	0	1	1	0
20. Bandengan	1	0	1	0	1	0	1	0
<b>Jumlah</b>	<b>19</b>	<b>1</b>	<b>14</b>	<b>5</b>	<b>11</b>	<b>9</b>	<b>16</b>	<b>0</b>

Sumber data : Kantor Kecamatan Kendal

**TABEL: 2.3 (Lanjutan)****Banyaknya Perangkat Kelurahan  
Kecamatan Kota Kendal****Tahun : 2011**

Kelurahan	Kasie Pembangunan		Kasie Kesos		Jumlah	
	L	P	L	P	L	P
	(10)	(11)	(12)	(13)	(14)	(15)
01. Sukodono	1	0	0	0	4	1
02. Candiroti	1	0	1	0	6	0
03. Trompo	1	0	0	1	4	2
04. Jotang	0	1	0	1	2	3
05. Tunggulrejo	1	0	0	1	3	2
06. Sijeruk	1	0	0	1	4	2
07. Jetis	0	1	0	1	3	3
08. Bugangin	1	0	0	1	3	3
09. Langenharjo	1	0	0	1	5	1
10. Kalibuntuwetan	0	0	1	0	5	0
11. Kebondalem	0	1	0	1	2	3
12. Ketapang	0	1	0	1	3	2
13. Banyutowo	0	1	1	0	4	1
14. Karang Sari	1	0	0	1	3	3
15. Patukangan	0	0	0	1	3	2
16. Pegulon	1	0	0	1	4	2
17. Pekauman	0	0	0	1	3	2
18. Ngilir	1	0	0	1	5	1
19. Balok	0	0	0	1	3	2
20. Bandengan	1	0	0	1	5	1
<b>Jumlah</b>	<b>11</b>	<b>5</b>	<b>3</b>	<b>16</b>	<b>74</b>	<b>36</b>

**Sumber data : Kantor Kecamatan Kendal**

**TABEL : 2.4****Banyaknya Surat Pemberitahuan Pajak Terdaftar  
Kecamatan Kota Kendal****Tahun : 2011**

<b>Kelurahan</b>	<b>Banyaknya Surat Pemberitahuan Pajak Terdaftar</b>
<b>(1)</b>	<b>(2)</b>
01. Sukodono	1.278
02. Candiroto	1.324
03. Trompo	1.366
04. Jotang	1.135
05. Tunggulrejo	403
06. Sijeruk	1.345
07. Jetis	571
08. Bugangin	764
09. Langenharjo	2.407
10. Kalibuntuwetan	1.111
11. Kebondalem	1.883
12. Ketapang	1.482
13. Banyutowo	1.860
14. Karangsari	1.901
15. Patukangan	341
16. Pegulon	626
17. Pekauman	248
18. Ngilir	800
19. Balok	568
20. Bandengan	845
<b>Jumlah 2011</b>	<b>22.258</b>
<b>2010</b>	<b>22.079</b>
<b>2009</b>	<b>21.951</b>

**Sumber data : Kantor Kecamatan Kota Kendal**

TABEL : 2.5

**Pemasukan Pajak Bumi dan Bangunan  
Kecamatan Kota Kendal**

Tahun : 2011

Kelurahan	Target	Pemasukan PBB	Persentase PBB
(1)	(000,-) (2)	(000,-) (3)	( % ) (4)
01. Sukodono	61.307	55.300	90
02. Candiroto	40.417	40.417	100
03. Trompo	63.345	47.509	75
04. Jotang	43.368	34.919	81
05. Tunggulrejo	21.908	21.908	100
06. Sijeruk	64.354	58.601	91
07. Jetis	27.650	27.650	100
08. Bugangin	42.896	42.896	100
09. Langenharjo	163.372	120.732	74
10. Kalibuntuwetan	98.031	70.370	72
11. Kebondalem	143.490	116.965	82
12. Ketapang	118.548	95.031	80
13. Banyutowo	70.603	57.921	82
14. Karangsari	155.374	99.322	64
15. Patukangan	50.904	50.904	100
16. Pegulon	112.453	91.776	82
17. Pekauman	46.136	40.331	87
18. Ngilir	56.757	40.259	71
19. Balok	59.081	50.713	86
20. Bandengan	49.497	20.241	41
<b>Jumlah 2011</b>	<b>1.489.493</b>	<b>1.183.766</b>	<b>79</b>
2010	1.452.896	1.132.970	78
2009	1.417.808	1.155.108	81

Sumber data : Kantor Kecamatan Kota Kendal



# **BAB III**

## **KEPENDUDUKAN**



### **BAB. III KEPENDUDUKAN**

Jumlah penduduk Kecamatan Kota Kendal tahun 2011 sebanyak 56.521 jiwa, terdiri dari 28.149 (49,80 persen) laki – laki dan 28.372 (50,20 persen) perempuan. Jumlah penduduk terbesar adalah Desa Langenharjo sebanyak 6.928 jiwa (12,26 persen) dari total jumlah penduduk Kecamatan Kota Kendal. Sedangkan jumlah penduduk yang paling sedikit adalah Desa Tunggulrejo dengan jumlah penduduk 805 (1,42 persen) dari total jumlah penduduk Kecamatan Kota Kendal.

Pertumbuhan penduduk di Kecamatan Kota Kendal tahun 2011 sebesar 1,29 persen. Pertumbuhan penduduk ini terjadi karena adanya mutasi penduduk (Lahir, Mati, Pindah dan Datang).

Jumlah penduduk menurut kelompok umur terbanyak berada pada strata 15 - 19 tahun dengan jumlah sebanyak 5.376 jiwa sedangkan jumlah penduduk terkecil berada pada strata kelompok umur 70 -74 tahun, yaitu sebesar 936 jiwa.

Mata pencaharian penduduk Kecamatan Kota Kendal sebagian besar ada di sektor pertanian, urutan kedua dan ketiga adalah sektor jasa-jasa dan sektor perdagangan, hotel dan restoran.

**TABEL : 3.1****Banyaknya Rumah Tangga dan Bangunan Tempat Tinggal  
Kecamatan Kota Kendal****Tahun : 2011**

<b>Desa</b>	<b>Rumah Tangga</b>	<b>Bangunan Tempat Tinggal</b>
<b>(1)</b>	<b>(2)</b>	<b>(3)</b>
01. Sukodono	652	670
02. Candiroto	686	689
03. Trompo	730	728
04. Jotang	506	518
05. Tunggulrejo	232	258
06. Sijeruk	710	777
07. Jetis	254	273
08. Bugangin	459	423
09. Langenharjo	1.674	2.022
10. Kalibuntuwetan	584	628
11. Kebondalem	1.124	1.357
12. Ketapang	955	1.029
13. Banyutowo	859	872
14. Karangsari	1.275	1.221
15. Patukangan	351	351
16. Pegulon	553	545
17. Pekauman	233	226
18. Ngilir	535	514
19. Balok	276	275
20. Bandengan	1.081	1.077
<b>Jumlah</b>	<b>2011</b>	<b>13.729</b>
	<b>2010</b>	<b>14.453</b>
	<b>2009</b>	<b>13.601</b>
		<b>14,339</b>

**Sumber data : Statistik Kecamatan Kota Kendal**

**TABEL : 3.2****Kepadatan Rumah Tangga  
Kecamatan Kota Kendal****Tahun : 2011**

<b>Desa</b>	<b>Penduduk</b>	<b>Rumah Tangga</b>	<b>Kepadatan (Orang/ Kk)</b>
<b>(1)</b>	<b>(2)</b>	<b>(3)</b>	<b>(4)</b>
01. Sukodono	2.666	652	4
02. Candiroto	2.968	686	4
03. Trompo	2.837	730	4
04. Jotang	1.961	506	4
05. Tunggulrejo	805	232	3
06. Sijeruk	2.803	710	4
07. Jetis	1.106	254	4
08. Bugangin	1.710	459	4
09. Langenharjo	6.928	1.674	4
10. Kalibuntuwetan	2.456	584	4
11. Kebondalem	5.203	1.124	5
12. Ketapang	3.991	955	4
13. Banyutowo	3.256	859	4
14. Karangsari	4.984	1.275	4
15. Patukangan	1.687	351	5
16. Pegulon	2.413	553	4
17. Pekauman	1.205	233	5
18. Ngilir	2.230	535	4
19. Balok	1.229	276	4
20. Bandengan	4.083	1.081	4
<b>Jumlah 2011</b>	<b>56.521</b>	<b>13.729</b>	<b>4</b>
<b>2010</b>	<b>55.800</b>	<b>13.601</b>	<b>4</b>
<b>2009</b>	<b>55,651</b>	<b>14,053</b>	<b>4</b>

**Sumber data : Statistik Kecamatan Kota Kendal**

**TABEL : 3.3****Banyaknya Bangunan Tempat Tinggal Penduduk  
Kecamatan Kota Kendal**

Tahun : 2011

Desa	Per- manen	Semi Permanen	Papan	Bambu	Jumlah	
(1)	(2)	(3)	(4)	(5)	(6)	
01. Sukodono	492	47	102	29	670	
02. Candiroto	191	166	332	0	689	
03. Trompo	556	82	90	0	728	
04. Jotang	222	70	146	80	518	
05. Tunggurejo	152	91	15	0	258	
06. Sijeruk	543	109	55	70	777	
07. Jetis	117	51	105	0	273	
08. Bugangin	229	164	30	0	423	
09. Langenharjo	1.474	406	44	98	2.022	
10. Kalibuntuweta	283	210	115	20	628	
11. Kebondalem	757	303	249	48	1.357	
12. Ketapang	428	224	309	68	1.029	
13. Banyutowo	447	284	121	20	872	
14. Karangsari	457	206	422	136	1.221	
15. Patukangan	221	80	50	0	351	
16. Pegulon	358	145	36	6	545	
17. Pekauman	81	70	50	25	226	
18. Ngilir	136	255	123	0	514	
19. Balok	148	39	73	15	275	
20. Bandengan	247	309	486	35	1.077	
<b>Jumlah</b>	<b>2011</b>	<b>7.539</b>	<b>3.311</b>	<b>2.953</b>	<b>650</b>	<b>14.453</b>
	<b>2010</b>	<b>7.503</b>	<b>3.311</b>	<b>2.951</b>	<b>652</b>	<b>14.417</b>
	<b>2009</b>	<b>7.448</b>	<b>3.290</b>	<b>2.941</b>	<b>660</b>	<b>14.339</b>

Sumber data : Statistik Kecamatan Kota Kendal

**TABEL : 3.4****Banyaknya Penduduk Dirinci Menurut Jenis Kelamin  
Kecamatan Kota Kendal****Tahun : 2011**

<b>Desa</b>	<b>Laki-laki</b>	<b>Perempuan</b>	<b>Jumlah</b>
<b>(1)</b>	<b>(2)</b>	<b>(3)</b>	<b>(4)</b>
01. Sukodono	1.316	1.350	2.666
02. Candiroto	1.535	1.433	2.968
03. Trompo	1.419	1.418	2.837
04. Jotang	946	1.015	1.961
05. Tunggulrejo	400	405	805
06. Sijeruk	1.389	1.414	2.803
07. Jetis	548	558	1.106
08. Bugangin	840	870	1.710
09. Langenharjo	3.494	3.434	6.928
10. Kalibuntuwetan	1.245	1.211	2.456
11. Kebondalem	2.576	2.627	5.203
12. Ketapang	2.015	1.976	3.991
13. Banyutowo	1.646	1.610	3.256
14. Karangsari	2.405	2.579	4.984
15. Patukangan	842	845	1.687
16. Pegulon	1.121	1.292	2.413
17. Pekauman	604	601	1.205
18. Ngilir	1.104	1.126	2.230
19. Balok	632	597	1.229
20. Bandengan	2072	2.011	4.083
<b>Jumlah 2011</b>	<b>28.149</b>	<b>28.372</b>	<b>56.521</b>
<b>2010</b>	<b>27.776</b>	<b>28.024</b>	<b>55.800</b>
<b>2009</b>	<b>27.604</b>	<b>28.047</b>	<b>55.651</b>

**Sumber data: Monografi Desa**

TABEL : 3.5

**Kepadatan Penduduk Per Desa  
Kecamatan Kota Kendal**

Tahun : 2011

Desa	Penduduk	Luas ( Km <sup>2</sup> )	Kepadatan (Orang/Km <sup>-2</sup> )
(1)	(2)	(3)	(4)
01. Sukodono	2.666	1,18	2.259
02. Candiroto	2.968	1,08	2.748
03. Trompo	2.837	0,93	3.050
04. Jotang	1.961	0,96	2.043
05. Tunggulrejo	805	0,39	2.064
06. Sijeruk	2.803	1,08	2.595
07. Jetis	1.106	0,56	1.975
08. Bugangin	1.710	0,68	2.515
09. Langenharjo	6.928	1,45	4.778
10. Kalibuntuwetan	2.456	3,02	813
11. Kebondalem	5.203	1,31	3.972
12. Ketapang	3.991	1,50	2.661
13. Banyutowo	3.256	3,05	1.068
14. Karang Sari	4.984	4,03	1.237
15. Patukangan	1.687	0,13	12.977
16. Pegulon	2.413	0,23	10.491
17. Pekauman	1.205	0,36	3.347
18. Ngilir	2.230	1,05	2.124
19. Balok	1.229	2,54	484
20. Bandengan	4.083	1,97	2.072
<b>Jumlah 2011</b>	<b>56.521</b>	<b>27,49</b>	<b>2.056</b>
2010	55.800	27,49	2.030
2009	54.286	27,49	1.975

Sumber data : Statistik Kecamatan Kota Kendal

**TABEL : 3.6****Sex Ratio Penduduk Laki-Laki Terhadap Perempuan  
Kecamatan Kota Kendal****Tahun : : 2011**

Desa	Penduduk		Sex Ratio (Per 1000)
	Laki-Laki	Perempuan	
(1)	(2)	(3)	(4)
01. Sukodono	1.316	1.350	975
02. Candiroto	1.535	1.433	1.071
03. Trompo	1.419	1.418	1.000
04. Jotang	946	1.015	932
05. Tunggulrejo	400	405	988
06. Sijeruk	1.389	1.414	982
07. Jetis	548	558	982
08. Bugangin	840	870	966
09. Langenharjo	3.494	3.434	1.017
10. Kalibuntuwetan	1.245	1.211	1.028
11. Kebondalem	2.576	2.627	980
12. Ketapang	2.015	1.976	1.020
13. Banyutowo	1.646	1.610	1.022
14. Karang Sari	2.405	2.579	932
15. Patukangan	842	845	996
16. Pegulon	1.121	1.292	868
17. Pekauman	604	601	1.005
18. Ngilir	1.104	1.126	980
19. Balok	632	597	1.059
20. Bandengan	2.072	2.011	1.030
Jumlah 2011	28.149	28.372	992
2010	27.776	28.024	991
2009	27.604	28.047	984

**Sumber data : Statistik Kecamatan Kota Kendal**



**TABEL : 3.7****Perkembangan Penduduk Per Tahun  
Kecamatan Kota Kendal****Tahun : 1993 - 2011**

Tahun	Penduduk	Perkembangan
		Penduduk (%)
(1)	(2)	(3)
1993	45.322	-0,73
1994	45.600	0,61
1995	46.185	1,28
1996	46.444	0,56
1997	47.912	3,16
1998	48.179	0,56
1999	48.567	0,81
2000	49.222	1,35
2001	49.476	0,52
2002	49.066	-0,83
2003	50.134	2,18
2004	50.381	0,49
2005	50.723	0,68
2006	53.176	4,84
2007	54.031	1,61
2008	54.286	0,47
2009	55.651	2,51
2010	55.800	0,27
2011	56.521	1,29

**Sumber data : Statistik Kecamatan Kota Kendal**

**TABEL 3.8****Banyaknya Penduduk Warga Negara Asing  
Kecamatan Kota Kendal****Tahun : 2011**

<b>Desa</b>	<b>W N A Cina</b>	<b>W N A Lainnya</b>	<b>Jumlah</b>
<b>(1)</b>	<b>(2)</b>	<b>(3)</b>	<b>(4)</b>
01. Sukodono	0	0	0
02. Candiroti	0	0	0
03. Trompo	0	0	0
04. Jotang	0	0	0
05. Tunggulrejo	0	0	0
06. Sijeruk	0	0	0
07. Jetis	0	0	0
08. Bugangin	0	0	0
09. Langenharjo	0	0	0
10. Kalibuntuwetan	0	0	0
11. Kebondalem	0	0	0
12. Ketapang	0	0	0
13. Banyutowo	0	0	0
14. Karang Sari	0	0	0
15. Patukangan	0	0	0
16. Pegulon	0	0	0
17. Pekauman	1	0	1
18. Ngilir	0	0	0
19. Balok	0	0	0
20. Bandengan	0	0	0
<b>Jumlah 2011</b>	<b>1</b>	<b>0</b>	<b>1</b>
<b>2010</b>	<b>1</b>	<b>0</b>	<b>1</b>
<b>2009</b>	<b>1</b>	<b>0</b>	<b>1</b>

**Sumber data : Statistik Kecamatan Kota Kendal**

**TABEL : 3.9**

**Banyaknya Penduduk Menurut Kelompok Umur  
dan Jenis Kelamin  
Kecamatan Kota Kendal**

**Tahun : 2011**

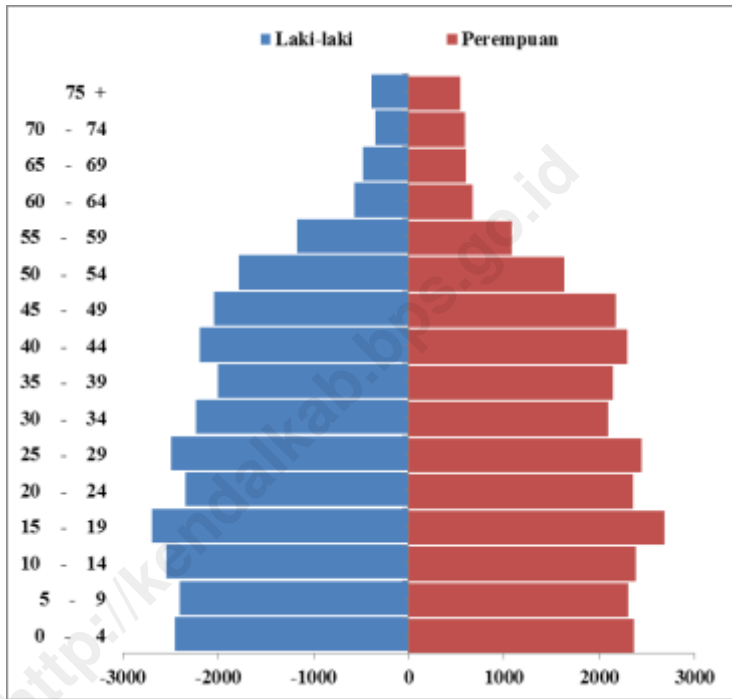
Umur	Laki - laki	Perempuan	Jumlah	
(1)	(2)	(3)	(4)	
0 - 4	2.456	2.368	4.824	
5 - 9	2.403	2.305	4.708	
10 - 14	2.543	2.385	4.928	
15 - 19	2.690	2.686	5.376	
20 - 24	2.340	2.353	4.693	
25 - 29	2.494	2.441	4.935	
30 - 34	2.237	2.094	4.331	
35 - 39	2.006	2.144	4.150	
40 - 44	2.194	2.295	4.489	
45 - 49	2.039	2.172	4.211	
50 - 54	1.782	1.636	3.418	
55 - 59	1.174	1.085	2.259	
60 - 64	568	669	1.237	
65 - 69	483	603	1.086	
70 - 74	345	591	936	
75 +	395	545	940	
<b>Jumlah</b>	<b>2011</b>	<b>28.149</b>	<b>28.372</b>	<b>56.521</b>
	<b>2010</b>	<b>27.776</b>	<b>28.024</b>	<b>55.800</b>
	<b>2009</b>	<b>27.604</b>	<b>28.047</b>	<b>55.651</b>

**Sumber data : Statistik Kecamatan Kota Kendal**

**GRAFIK : 2**

**Banyaknya Penduduk Menurut Kelompok Umur dan Jenis Kelamin  
Kecamatan Kota Kendal**

**Tahun : 2011**



**Sumber data : Statistik Kecamatan Kota Kendal**

**TABEL : 3.10**

**Banyaknya Penduduk Menurut Kelompok Umur  
dan Jenis Kelamin Per Desa  
Kecamatan Kota Kendal**

**Tahun : 2011**

Desa	Umur 0 - 4 Tahun		Jumlah
	Laki - laki	Perempuan	
(1)	(2)	(3)	(4)
01. Sukodono	124	126	250
02. Candirototo	127	142	269
03. Trompo	136	111	247
04. Jotang	89	98	187
05. Tunggulrejo	37	40	77
06. Sijeruk	119	127	246
07. Jetis	42	48	90
08. Bugangin	72	74	146
09. Langenharjo	303	292	595
10. Kalibuntuwetan	101	107	208
11. Kebondalem	236	198	434
12. Ketapang	188	159	347
13. Banyutowo	114	115	229
14. Karang Sari	204	213	417
15. Patukangan	74	48	122
16. Pegulon	60	91	151
17. Pekauman	55	39	94
18. Ngilir	97	69	166
19. Balok	63	50	113
20. Bandengan	215	221	436
<b>Jumlah 2011</b>	<b>2.456</b>	<b>2.368</b>	<b>4.824</b>
<b>2010</b>	<b>2.427</b>	<b>2.343</b>	<b>2.343</b>
<b>2009</b>	<b>1.073</b>	<b>1.031</b>	<b>2.104</b>

**Sumber data : Statistik Kecamatan Kota Kendal**

**TABEL : 3.10 (Lanjutan)**

**Banyaknya Penduduk Menurut Kelompok Umur  
dan Jenis Kelamin Per Desa  
Kecamatan Kota Kendal**

**Tahun : 2011**

Desa	Umur 5 - 9 Tahun		Jumlah	
	Laki - laki	Perempuan		
(1)	(5)	(6)	(7)	
01. Sukodono	119	140	259	
02. Candirototo	140	128	268	
03. Trompo	113	120	233	
04. Jotang	73	95	168	
05. Tunggulrejo	35	32	67	
06. Sijeruk	102	112	214	
07. Jetis	44	48	92	
08. Bugangin	72	80	152	
09. Langenharjo	341	297	638	
10. Kalibuntuwetan	98	95	193	
11. Kebondalem	244	219	463	
12. Ketapang	163	140	303	
13. Banyutowo	98	110	208	
14. Karang Sari	203	231	434	
15. Patukangan	72	51	123	
16. Pegulon	67	71	138	
17. Pekauman	47	25	72	
18. Ngilir	96	61	157	
19. Balok	59	49	108	
20. Bandengan	217	201	418	
<b>Jumlah</b>	<b>2011</b>	<b>2.403</b>	<b>2.305</b>	<b>4.708</b>
	<b>2010</b>	<b>2.369</b>	<b>2.268</b>	<b>4.637</b>
	<b>2009</b>	<b>1.360</b>	<b>1.286</b>	<b>2.646</b>

**Sumber data : Statistik Kecamatan Kota Kendal**

**TABEL : 3.10 (Lanjutan)**

**Banyaknya Penduduk Menurut Kelompok Umur  
dan Jenis Kelamin Per Desa  
Kecamatan Kota Kendal**

**Tahun : 2011**

Desa	Umur 10 - 14 Tahun			
	Laki - laki	Perempuan	Jumlah	
(1)	(8)	(9)	(10)	
01. Sukodono	140	117	257	
02. Candiroto	144	142	286	
03. Trompo	131	127	258	
04. Jotang	82	108	190	
05. Tunggulrejo	34	21	55	
06. Sijeruk	135	108	243	
07. Jetis	62	47	109	
08. Bugangin	74	60	134	
09. Langenharjo	349	298	647	
10. Kalibuntuwetan	106	87	193	
11. Kebondalem	201	222	423	
12. Ketapang	169	165	334	
13. Banyutowo	149	122	271	
14. Karangsari	221	244	465	
15. Patukangan	64	57	121	
16. Pegulon	71	81	152	
17. Pekauman	42	48	90	
18. Ngilir	73	68	141	
19. Balok	53	54	107	
20. Bandengan	243	209	452	
<b>Jumlah</b>	<b>2011</b>	<b>2.543</b>	<b>2.385</b>	<b>4.928</b>
	<b>2010</b>	<b>2.534</b>	<b>2.349</b>	<b>4.883</b>
	<b>2009</b>	<b>1.259</b>	<b>1.263</b>	<b>2.522</b>

**Sumber data : Statistik Kecamatan Kota Kendal**

**TABEL : 3.10 (Lanjutan)**

**Banyaknya Penduduk Menurut Kelompok Umur  
dan Jenis Kelamin Per Desa  
Kecamatan Kota Kendal**

**Tahun : 2011**

Desa	Umur 15 – 19 Tahun			
	Laki - laki	Perempuan	Jumlah	
(1)	(11)	(12)	(13)	
01. Sukodono	127	122	249	
02. Candirototo	160	140	300	
03. Trompo	176	152	328	
04. Jotang	101	89	190	
05. Tunggulrejo	27	35	62	
06. Sijeruk	125	126	251	
07. Jetis	57	45	102	
08. Bugangin	54	73	127	
09. Langenharjo	348	346	694	
10. Kalibuntuwetan	122	113	235	
11. Kebondalem	189	195	384	
12. Ketapang	160	161	321	
13. Banyutowo	152	140	292	
14. Karang Sari	239	216	455	
15. Patukangan	87	104	191	
16. Pegulon	107	129	236	
17. Pekauman	60	61	121	
18. Ngilir	126	173	299	
19. Balok	59	57	116	
20. Bandengan	214	209	423	
<b>Jumlah</b>	<b>2011</b>	<b>2.690</b>	<b>2.686</b>	<b>5.376</b>
	<b>2010</b>	<b>2.676</b>	<b>2.693</b>	<b>5.369</b>
	<b>2009</b>	<b>1.803</b>	<b>1.834</b>	<b>3.637</b>

**Sumber data : Statistik Kecamatan Kota Kendal**



**TABEL : 3.10 (Lanjutan)**

**Banyaknya Penduduk Menurut Kelompok Umur  
dan Jenis Kelamin Per Desa  
Kecamatan Kota Kendal**

**Tahun : 2011**

Desa	Umur 20 – 24 Tahun		Jumlah	
	Laki - laki	Perempuan		
(1)	(14)	(15)	(16)	
01. Sukodono	98	89	187	
02. Candirototo	124	104	228	
03. Trompo	129	108	237	
04. Jotang	67	83	150	
05. Tunggulrejo	24	33	57	
06. Sijeruk	102	104	206	
07. Jetis	46	63	112	
08. Bugangin	79	68	147	
09. Langenharjo	228	207	435	
10. Kalibuntuwetan	119	95	214	
11. Kebondalem	225	190	415	
12. Ketapang	184	177	361	
13. Banyutowo	136	129	265	
14. Karang Sari	202	192	394	
15. Patukangan	71	98	169	
16. Pegulon	128	110	238	
17. Pekauman	41	39	80	
18. Ngilir	105	262	367	
19. Balok	53	52	105	
20. Bandengan	176	150	326	
<b>Jumlah</b>	<b>2011</b>	<b>2.340</b>	<b>2.353</b>	<b>4.693</b>
	<b>2010</b>	<b>2.312</b>	<b>2.350</b>	<b>2.662</b>
	<b>2009</b>	<b>2.604</b>	<b>2.693</b>	<b>5.297</b>

**Sumber data : Statistik Kecamatan Kota Kendal**

**TABEL : 3.10 (Lanjutan)**

**Banyaknya Penduduk Menurut Kelompok Umur  
dan Jenis Kelamin Per Desa  
Kecamatan Kota Kendal**

**Tahun : 2011**

Desa	Umur 25 - 29 Tahun			
	Laki - laki	Perempuan	Jumlah	
(1)	(17)	(18)	(19)	
01. Sukodono	122	123	245	
02. Candirototo	147	117	264	
03. Trompo	119	136	255	
04. Jotang	78	80	158	
05. Tunggulrejo	28	44	72	
06. Sijeruk	138	129	267	
07. Jetis	45	52	97	
08. Bugangin	94	76	170	
09. Langenharjo	264	281	545	
10. Kalibuntuwetan	112	131	243	
11. Kebondalem	239	246	485	
12. Ketapang	194	188	382	
13. Banyutowo	153	128	281	
14. Karang Sari	194	205	399	
15. Patukangan	68	71	139	
16. Pegulon	126	111	237	
17. Pekauman	56	46	102	
18. Ngilir	72	69	141	
19. Balok	65	46	111	
20. Bandengan	180	162	342	
<b>Jumlah</b>	<b>2011</b>	<b>2.494</b>	<b>2.441</b>	<b>4.935</b>
	<b>2010</b>	<b>2.479</b>	<b>2.408</b>	<b>4.887</b>
	<b>2009</b>	<b>2.748</b>	<b>2.742</b>	<b>5.490</b>

**Sumber data : Statistik Kecamatan Kota Kendal**

**TABEL : 3.10 (Lanjutan)**

**Banyaknya Penduduk Menurut Kelompok Umur  
dan Jenis Kelamin Per Desa  
Kecamatan Kota Kendal**

**Tahun : 2011**

Desa	Umur 30 – 34 Tahun		Jumlah
	Laki - laki	Perempuan	
(1)	(20)	(21)	(22)
01. Sukodono	109	108	217
02. Candirototo	112	118	230
03. Trompo	101	88	189
04. Jotang	75	70	145
05. Tunggulrejo	41	40	81
06. Sijeruk	119	113	232
07. Jetis	42	40	82
08. Bugangin	74	72	146
09. Langenharjo	264	263	527
10. Kalibuntuwetan	90	79	169
11. Kebondalem	233	228	461
12. Ketapang	183	157	340
13. Banyutowo	110	98	208
14. Karang Sari	168	165	333
15. Patukangan	64	57	121
16. Pegulon	107	98	205
17. Pekauman	44	43	87
18. Ngilir	91	61	152
19. Balok	36	49	85
20. Bandengan	174	147	321
<b>Jumlah 2011</b>	<b>2.237</b>	<b>2.094</b>	<b>4.331</b>

**Sumber data : Statistik Kecamatan Kota Kendal**

**TABEL : 3.10 (Lanjutan)**

**Banyaknya Penduduk Menurut Kelompok Umur  
dan Jenis Kelamin Per Desa  
Kecamatan Kota Kendal**

**Tahun : 2011**

Desa	Umur 35 – 39 Tahun		Jumlah
	Laki - laki	Perempuan	
(1)	(23)	(24)	(25)
01. Sukodono	97	98	195
02. Candirototo	127	101	228
03. Trompo	84	110	194
04. Jotang	66	65	131
05. Tunggulrejo	42	33	75
06. Sijeruk	89	120	209
07. Jetis	45	36	81
08. Bugangin	44	60	104
09. Langenharjo	241	308	549
10. Kalibuntuwetan	84	90	174
11. Kebondalem	209	201	410
12. Ketapang	155	155	310
13. Banyutowo	102	134	236
14. Karang Sari	175	180	355
15. Patukangan	60	60	120
16. Pegulon	80	80	160
17. Pekauman	36	54	90
18. Ngilir	76	63	139
19. Balok	45	41	86
20. Bandengan	149	155	304
<b>Jumlah 2011</b>	<b>2.006</b>	<b>2.144</b>	<b>4.150</b>

**Sumber data : Statistik Kecamatan Kota Kendal**

**TABEL : 3.10 (Lanjutan)**

**Banyaknya Penduduk Menurut Kelompok Umur  
dan Jenis Kelamin Per Desa  
Kecamatan Kota Kendal**

**Tahun : 2011**

Desa	Umur 40 – 44 Tahun		Jumlah
	Laki - laki	Perempuan	
(1)	(26)	(27)	(28)
01. Sukodono	103	105	208
02. Candirototo	120	115	235
03. Trompo	112	123	235
04. Jotang	86	85	171
05. Tunggulrejo	27	36	63
06. Sijeruk	116	108	224
07. Jetis	31	52	83
08. Bugangin	58	79	137
09. Langenharjo	323	347	670
10. Kalibuntuwetan	100	91	191
11. Kebondalem	165	200	365
12. Ketapang	143	148	291
13. Banyutowo	152	152	304
14. Karang Sari	192	208	400
15. Patukangan	59	52	111
16. Pegulon	90	95	185
17. Pekauman	44	54	98
18. Ngilir	96	70	166
19. Balok	46	51	97
20. Bandengan	131	124	255
<b>Jumlah 2011</b>	<b>2.194</b>	<b>2.295</b>	<b>4.489</b>

**Sumber data : Statistik Kecamatan Kota Kendal**

**TABEL : 3.10 (Lanjutan)**

**Banyaknya Penduduk Menurut Kelompok Umur  
dan Jenis Kelamin Per Desa  
Kecamatan Kota Kendal**

**Tahun : 2011**

Desa	Umur 45 – 49 Tahun		Jumlah
	Laki - laki	Perempuan	
(1)	(29)	(30)	(31)
01. Sukodono	69	89	158
02. Candirototo	100	93	193
03. Trompo	118	115	233
04. Jotang	69	75	233
05. Tunggulrejo	30	23	53
06. Sijeruk	104	118	222
07. Jetis	42	32	74
08. Bugangin	55	78	133
09. Langenharjo	292	277	569
10. Kalibuntuwetan	93	90	183
11. Kebondalem	193	196	389
12. Ketapang	132	161	293
13. Banyutowo	145	147	292
14. Karang Sari	174	225	399
15. Patukangan	68	74	142
16. Pegulon	73	110	183
17. Pekauman	37	38	75
18. Ngilir	85	63	148
19. Balok	59	45	101
20. Bandengan	101	123	224
<b>Jumlah 2011</b>	<b>2.039</b>	<b>2.172</b>	<b>4.211</b>

**Sumber data : Statistik Kecamatan Kota Kendal**

**TABEL : 3.10 (Lanjutan)**

**Banyaknya Penduduk Menurut Kelompok Umur  
dan Jenis Kelamin Per Desa  
Kecamatan Kota Kendal**

**Tahun : 2011**

Desa	Umur 50 - 54 Tahun		Jumlah
	Laki - laki	Perempuan	
(1)	(32)	(33)	(34)
01. Sukodono	76	69	145
02. Candirototo	74	66	140
03. Trompo	85	73	158
04. Jotang	52	41	93
05. Tunggulrejo	28	23	51
06. Sijeruk	86	71	157
07. Jetis	45	37	82
08. Bugangin	59	56	115
09. Langenharjo	241	193	434
10. Kalibuntuwetan	75	83	158
11. Kebondalem	164	192	356
12. Ketapang	123	105	228
13. Banyutowo	134	106	240
14. Karang Sari	163	141	304
15. Patukangan	46	59	105
16. Pegulon	73	85	158
17. Pekauman	44	43	87
18. Ngilir	73	42	115
19. Balok	34	32	66
20. Bandengan	107	119	226
<b>Jumlah 2011</b>	<b>1.782</b>	<b>1.636</b>	<b>3.415</b>

**Sumber data : Statistik Kecamatan Kota Kendal**

**TABEL : 3.10 (Lanjutan)****Banyaknya Penduduk Menurut Kelompok Umur  
dan Jenis Kelamin Per Desa  
Kecamatan Kota Kendal****Tahun : 2011**

Desa	Umur 55 - 59 Tahun		Jumlah
	Laki - laki	Perempuan	
(1)	(35)	(36)	(37)
01. Sukodono	56	46	102
02. Candirototo	51	47	98
03. Trompo	51	36	87
04. Jotang	36	41	77
05. Tunggulrejo	18	11	29
06. Sijeruk	65	51	116
07. Jetis	16	16	32
08. Bugangin	42	37	79
09. Langenharjo	121	110	231
10. Kalibuntuwetan	64	38	102
11. Kebondalem	116	121	237
12. Ketapang	93	85	178
13. Banyutowo	68	69	137
14. Karang Sari	112	110	222
15. Patukangan	41	42	83
16. Pegulon	56	71	127
17. Pekauman	36	34	70
18. Ngilir	44	38	82
19. Balok	21	19	40
20. Bandengan	67	63	130
<b>Jumlah 2011</b>	<b>1.174</b>	<b>1.085</b>	<b>2.259</b>

**Sumber data : Statistik Kecamatan Kota Kendal**



**TABEL : 3.10 (Lanjutan)**

**Banyaknya Penduduk Menurut Kelompok Umur  
dan Jenis Kelamin Per Desa  
Kecamatan Kota Kendal**

**Tahun : 2011**

Desa	Umur 60 - 64 Tahun		
	Laki - laki	Perempuan	Jumlah
(1)	(38)	(39)	(40)
01. Sukodono	29	32	61
02. Candirototo	35	33	68
03. Trompo	14	36	50
04. Jotang	25	25	50
05. Tunggulrejo	7	8	15
06. Sijeruk	28	29	57
07. Jetis	10	14	24
08. Bugangin	19	13	32
09. Langenharjo	67	57	124
10. Kalibuntuwetan	32	37	69
11. Kebondalem	46	71	117
12. Ketapang	31	50	81
13. Banyutowo	46	44	90
14. Karang Sari	44	50	94
15. Patukangan	18	28	46
16. Pegulon	25	48	73
17. Pekauman	22	21	43
18. Ngilir	24	21	45
19. Balok	14	12	26
20. Bandengan	32	40	72
<b>Jumlah 2011</b>	<b>568</b>	<b>669</b>	<b>1.237</b>

**Sumber data : Statistik Kecamatan Kota Kendal**

**TABEL : 3.10 (Lanjutan)**

**Banyaknya Penduduk Menurut Kelompok Umur  
dan Jenis Kelamin Per Desa  
Kecamatan Kota Kendal**

**Tahun : 2011**

Desa	Umur 65 - 69 Tahun		
	Laki - laki	Perempuan	Jumlah
(1)	(41)	(42)	(43)
01. Sukodono	12	28	40
02. Candirototo	33	35	68
03. Trompo	15	35	50
04. Jotang	19	22	41
05. Tunggulrejo	9	5	14
06. Sijeruk	24	32	56
07. Jetis	10	5	15
08. Bugangin	16	18	34
09. Langenharjo	54	53	107
10. Kalibuntuwetan	17	23	40
11. Kebondalem	38	70	108
12. Ketapang	34	41	75
13. Banyutowo	36	82	47
14. Karang Sari	47	62	109
15. Patukangan	23	13	36
16. Pegulon	18	29	47
17. Pekauman	18	25	43
18. Ngilir	19	19	38
19. Balok	12	14	26
20. Bandengan	29	28	57
<b>Jumlah 2011</b>	<b>483</b>	<b>603</b>	<b>1.086</b>

**Sumber data : Statistik Kecamatan Kota Kendal**

**TABEL : 3.10 (Lanjutan)**

**Banyaknya Penduduk Menurut Kelompok Umur  
dan Jenis Kelamin Per Desa  
Kecamatan Kota Kendal**

**Tahun : 2011**

Desa	Umur 70 - 74 Tahun		
	Laki - laki	Perempuan	Jumlah
(1)	(44)	(45)	(46)
01. Sukodono	13	33	46
02. Candirototo	13	25	38
03. Trompo	21	29	50
04. Jotang	18	23	41
05. Tunggulrejo	7	12	19
06. Sijeruk	17	36	53
07. Jetis	1	14	15
08. Bugangin	11	14	25
09. Langenharjo	30	50	80
10. Kalibuntuwetan	14	31	45
11. Kebondalem	39	36	75
12. Ketapang	27	45	72
13. Banyutowo	30	37	67
14. Karang Sari	26	62	88
15. Patukangan	14	16	30
16. Pegulon	18	43	61
17. Pekauman	15	13	28
18. Ngilir	10	30	40
19. Balok	2	16	18
20. Bandengan	19	26	45
<b>Jumlah 2011</b>	<b>345</b>	<b>591</b>	<b>936</b>

**Sumber data : Statistik Kecamatan Kota Kendal**

**TABEL : 3.10 (Lanjutan)**

**Banyaknya Penduduk Menurut Kelompok Umur  
dan Jenis Kelamin Per Desa  
Kecamatan Kota Kendal**

**Tahun : 2011**

Desa	Umur 75 Tahun ke Atas		
	Laki - laki	Perempuan	Jumlah
(1)	(47)	(48)	(49)
01. Sukodono	22	25	47
02. Candirototo	28	27	55
03. Trompo	14	19	33
04. Jotang	10	15	25
05. Tunggulrejo	5	9	15
06. Sijeruk	20	30	50
07. Jetis	7	9	16
08. Bugangin	17	12	29
09. Langenharjo	28	55	83
10. Kalibuntuwetan	18	21	39
11. Kebondalem	39	42	81
12. Ketapang	36	39	75
13. Banyutowo	21	33	54
14. Karang Sari	41	75	116
15. Patukangan	13	15	28
16. Pegulon	22	40	62
17. Pekauman	7	18	25
18. Ngilir	17	17	34
19. Balok	11	10	21
20. Bandengan	18	34	52
<b>Jumlah 2011</b>	<b>395</b>	<b>545</b>	<b>940</b>

**Sumber data : Statistik Kecamatan Kota Kendal**

**TABEL : 3.11****Banyaknya Penduduk Umur 5-6, 7-12, 13-15  
Kecamatan Kota Kendal****Tahun : 2011**

<b>Desa</b>	<b>5-6</b>	<b>7-12</b>	<b>13-15</b>
<b>(1)</b>	<b>(2)</b>	<b>(3)</b>	<b>(4)</b>
<b>01. Sukodono</b>	<b>106</b>	<b>312</b>	<b>160</b>
<b>02. Candirototo</b>	<b>107</b>	<b>323</b>	<b>174</b>
<b>03. Trompo</b>	<b>94</b>	<b>283</b>	<b>159</b>
<b>04. Jotang</b>	<b>67</b>	<b>208</b>	<b>118</b>
<b>05. Tunggulrejo</b>	<b>28</b>	<b>96</b>	<b>36</b>
<b>06. Sijeruk</b>	<b>86</b>	<b>259</b>	<b>148</b>
<b>07. Jetis</b>	<b>39</b>	<b>111</b>	<b>66</b>
<b>08. Bugangin</b>	<b>62</b>	<b>184</b>	<b>83</b>
<b>09. Langenharjo</b>	<b>255</b>	<b>769</b>	<b>392</b>
<b>10. Kalibuntuwetan</b>	<b>74</b>	<b>230</b>	<b>118</b>
<b>11. Kebondalem</b>	<b>186</b>	<b>558</b>	<b>259</b>
<b>12. Ketapang</b>	<b>121</b>	<b>363</b>	<b>206</b>
<b>13. Banyutowo</b>	<b>83</b>	<b>344</b>	<b>167</b>
<b>14. Karang Sari</b>	<b>175</b>	<b>523</b>	<b>284</b>
<b>15. Patukangan</b>	<b>49</b>	<b>148</b>	<b>75</b>
<b>16. Pegulon</b>	<b>56</b>	<b>166</b>	<b>92</b>
<b>17. Pekauman</b>	<b>30</b>	<b>87</b>	<b>55</b>
<b>18. Ngilir</b>	<b>63</b>	<b>189</b>	<b>86</b>
<b>19. Balok</b>	<b>43</b>	<b>130</b>	<b>66</b>
<b>20. Bandengan</b>	<b>167</b>	<b>502</b>	<b>275</b>
<b>Jumlah 2011</b>	<b>1.891</b>	<b>5.785</b>	<b>3.019</b>
<b>2010</b>	<b>1.841</b>	<b>5.688</b>	<b>3.124</b>
<b>2009</b>	<b>1.051</b>	<b>3.137</b>	<b>1.844</b>

**Sumber data : Statistik Kecamatan Kota Kendal**

**TABEL : 3.12****Banyaknya Mutasi Penduduk  
Kecamatan Kota Kendal****Tahun : 2011**

Desa	Kelahiran	Kematian	Datang	Pergi
(1)	(2)	(3)	(4)	(5)
01. Sukodono	45	13	11	9
02. Candirototo	56	16	13	12
03. Trompo	50	9	6	6
04. Jotang	40	7	4	4
05. Tunggulrejo	13	5	11	5
06. Sijeruk	46	9	11	8
07. Jetis	19	5	5	4
08. Bugangin	23	8	9	5
09. Langenharjo	98	29	64	45
10. Kalibuntuwetan	48	16	19	16
11. Kebondalem	103	24	29	32
12. Ketapang	69	15	13	13
13. Banyutowo	61	23	21	20
14. Karang Sari	76	26	32	24
15. Patukangan	35	8	10	8
16. Pegulon	19	11	11	22
17. Pekauman	21	6	4	6
18. Ngilir	35	11	10	12
19. Balok	31	7	5	7
20. Bandengan	81	18	11	16
Tahun 2011	969	266	299	274
2010	540	246	514	659
2009	693	260	1,693	773

**Sumber data : Statistik Kecamatan Kota Kendal**

**TABEL : 3.13****Banyaknya Kematian Balita Dirinci Menurut Jenis Kelamin  
Kecamatan Kota Kendal****Tahun : 2011**

<b>Desa</b>	<b>Laki-laki</b>	<b>Perempuan</b>	<b>Jumlah</b>
<b>(1)</b>	<b>(2)</b>	<b>(3)</b>	<b>(4)</b>
01. Sukodono	0	0	0
02. Candioto	2	1	3
03. Trompo	0	0	0
04. Jotang	1	0	1
05. Tunggulrejo	2	0	2
06. Sijeruk	1	2	3
07. Jetis	0	0	0
08. Bugangin	2	0	2
09. Langenharjo	1	1	2
10. Kalibuntuwetan	0	0	0
11. Kebondalem	0	0	0
12. Ketapang	0	0	0
13. Banyutowo	1	0	1
14. Karang Sari	0	2	2
15. Patukangan	0	0	0
16. Pegulon	0	0	0
17. Pekauman	0	0	0
18. Ngilir	0	0	0
19. Balok	0	0	0
20. Bandengan	1	2	3
<b>Jumlah 2011</b>	<b>11</b>	<b>8</b>	<b>19</b>

**Sumber data : Statistik Kecamatan Kota Kendal**

**TABEL : 3.14**

**Banyaknya Penduduk Diatas 5 Tahun  
Dirinci Menurut Pendidikan  
Kecamatan Kota Kendal**

**Tahun : 2011**

Desa	Tidak Sekolah	Tidak Tamat SD	Belum Tamat SD	Tamat SD
(1)	(2)	(3)	(4)	(5)
01. Sukodono	313	203	398	559
02. Candiroto	404	142	443	847
03. Trompo	259	308	330	674
04. Jotang	204	134	329	517
05. Tunggulrejo	66	37	124	151
06. Sijeruk	119	168	390	648
07. Jetis	87	36	169	264
08. Bugangin	197	36	190	356
09. Langenharjo	608	258	823	937
10. Kalibuntuwetan	277	98	289	524
11. Kebondalem	726	246	543	753
12. Ketapang	552	202	501	840
13. Banyutowo	643	289	510	834
14. Karang Sari	940	422	570	940
15. Patukangan	351	17	146	173
16. Pegulon	433	93	212	239
17. Pekauman	292	33	106	164
18. Ngilir	107	132	218	413
19. Balok	202	126	119	281
20. Bandengan	210	488	589	1.296
<b>Jumlah 2011</b>	<b>6.985</b>	<b>3.468</b>	<b>6.999</b>	<b>11.410</b>
<b>2010</b>	<b>3.529</b>	<b>4.869</b>	<b>6.541</b>	<b>10.060</b>
	<b>4.001</b>	<b>5.299</b>	<b>7.576</b>	<b>10.356</b>

**Sumber data : Statistik Kecamatan Kota Kendal**



**TABEL : 3.14 (lanjutan)**

**Banyaknya Penduduk Diatas 5 Tahun  
Dirinci Menurut Pendidikan  
Kecamatan Kota Kendal**

**Tahun : 2011**

Desa	Tamat		
	SLTP	SLTA	PT/Akade mi
(1)	(6)	(7)	(8)
01. Sukodono	505	358	80
02. Candiroto	561	277	25
03. Trompo	576	382	61
04. Jotang	391	206	23
05. Tunggulrejo	125	147	78
06. Sijeruk	512	598	122
07. Jetis	184	227	49
08. Bugangin	237	388	160
09. Langenharjo	1.104	1.518	1.085
10. Kalibuntuwetan	400	500	165
11. Kebondalem	778	1.159	564
12. Ketapang	721	619	209
13. Banyutowo	422	284	45
14. Karang Sari	723	750	222
15. Patukangan	230	490	158
16. Pegulon	315	608	362
17. Pekauman	144	254	118
18. Ngilir	385	877	132
19. Balok	221	147	20
20. Bandengan	624	398	42
<b>Jumlah 2011</b>	<b>9.128</b>	<b>10.187</b>	<b>3.720</b>
<b>2010</b>	<b>9.241</b>	<b>14.322</b>	<b>2.468</b>
<b>2009</b>	<b>9.476</b>	<b>14.419</b>	<b>2.431</b>

Sumber data : Statistik Kecamatan Kota Kendal

**TABEL : 3.15**

**Banyaknya Penduduk Di Atas 10 Tahun yang Bekerja  
Dirinci Menurut Mata Pencaharian  
Kecamatan Kota Kendal**

**Tahun : 2011**

Kelurahan	Pertanian		Pertambangan Dan Penggalian	
	Pengusaha	Buruh	Pengusaha	Buruh
(1)	(2)	(3)	(4)	(5)
01. Sukodono	170	179	0	1
02. Candiroto	205	255	0	2
03. Trompo	61	241	0	0
04. Jotang	161	94	0	0
05. Tunggulrejo	29	161	0	1
06. Sijeruk	91	108	0	0
07. Jetis	64	53	0	0
08. Bugangin	40	23	0	1
09. Langenharjo	35	59	0	2
10. Kalibuntuwetan	51	124	0	0
11. Kebondalem	38	48	0	1
12. Ketapang	169	215	0	4
13. Banyutowo	255	658	0	0
14. Karangsari	204	427	0	2
15. Patukangan	5	3	0	1
16. Pegulon	5	1	0	0
17. Pekauman	4	8	0	0
18. Ngilir	48	53	0	2
19. Balok	59	119	0	0
20. Bandengan	370	724	0	1
<b>Jumlah 2011</b>	<b>2.064</b>	<b>3.553</b>	<b>0</b>	<b>18</b>
<b>2010</b>	<b>3.406</b>	<b>4.829</b>	<b>0</b>	<b>0</b>
<b>2009</b>	<b>3.394</b>	<b>4.827</b>	<b>0</b>	<b>0</b>

**Sumber data : Statistik Kecamatan Kendal**

**TABEL : 3.15 (Lanjutan)**

**Banyaknya Penduduk Di Atas 10 Tahun yang Bekerja  
Dirinci Menurut Mata Pencaharian  
Kecamatan Kota Kendal**

**Tahun : 2011**

Kelurahan	Industri Pengolahan		Listrik, Gas dan Air Minum	
	Pengusaha	Buruh	Pengusaha	Buruh
(1)	(6)	(7)	(8)	(9)
01. Sukodono	12	214	0	0
02. Candiroto	17	298	0	1
03. Trompo	15	351	0	0
04. Jotang	14	136	0	0
05. Tunggulrejo	2	47	0	0
06. Sijeruk	37	246	0	2
07. Jetis	4	81	0	0
08. Bugangin	6	129	0	0
09. Langenharjo	63	382	0	9
10. Kalibuntuwetan	12	154	0	7
11. Kebondalem	27	388	0	3
12. Ketapang	29	491	0	10
13. Banyutowo	15	176	0	2
14. Karangsari	26	249	0	4
15. Patukangan	3	73	0	3
16. Pegulon	2	84	0	2
17. Pekauman	1	25	0	0
18. Ngilir	2	119	0	5
19. Balok	0	82	0	3
20. Bandengan	24	70	0	3
<b>Jumlah 2011</b>	<b>311</b>	<b>3795</b>	<b>0</b>	<b>54</b>
<b>2010</b>	<b>831</b>	<b>3.346</b>	<b>0</b>	<b>46</b>
<b>2009</b>	<b>813</b>	<b>3.312</b>	<b>0</b>	<b>46</b>

Sumber data : Statistik Kecamatan Kendal

**TABEL : 3.15 (Lanjutan)**

**Banyaknya Penduduk Di Atas 10 Tahun yang Bekerja  
Dirinci Menurut Mata Pencaharian  
Kecamatan Kota Kendal**

**Tahun : 2011**

Kelurahan	Bangunan		Perdagangan, Hotel dan Restoran	
	Pengusaha	Buruh	Pengusaha	Buruh
(1)	(10)	(11)	(12)	(13)
01. Sukodono	2	84	176	48
02. Candirotto	1	110	147	54
03. Trompo	2	99	156	44
04. Jotang	0	41	116	55
05. Tunggulrejo	2	30	35	19
06. Sijeruk	3	157	189	62
07. Jetis	1	40	74	32
08. Bugangin	2	55	173	32
09. Langenharjo	10	144	529	190
10. Kalibuntuwetan	6	104	163	58
11. Kebondalem	11	137	411	114
12. Ketapang	5	89	266	75
13. Banyutowo	0	57	122	46
14. Karangsari	3	90	292	67
15. Patukangan	5	28	121	76
16. Pegulon	9	37	232	89
17. Pekauman	3	19	125	52
18. Ngilir	4	48	89	33
19. Balok	0	21	59	20
20. Bandengan	1	20	303	47
<b>Jumlah 2011</b>	<b>70</b>	<b>1.410</b>	<b>3.777</b>	<b>1.213</b>
<b>2010</b>	<b>133</b>	<b>2.348</b>	<b>1.738</b>	<b>935</b>
<b>2009</b>	<b>132</b>	<b>2.342</b>	<b>1.721</b>	<b>921</b>

**Sumber data : Statistik Kecamatan Kendal**

**TABEL : 3.15 (Lanjutan)**

**Banyaknya Penduduk Di Atas 10 Tahun yang Bekerja  
Dirinci Menurut Mata Pencarian  
Kecamatan Kota Kendal**

**Tahun : 2011**

Kelurahan	Pengangkutan dan Komunikasi		Keuangan dan Persewaan	
	Pengu- saha	Buruh	Pengu- saha	Buruh
(1)	(14)	(15)	(16)	(17)
01. Sukodono	48	16	31	11
02. Candiroto	21	14	41	3
03. Trompo	54	12	28	4
04. Jotang	40	9	22	4
05. Tunggulrejo	7	5	17	4
06. Sijeruk	47	31	26	23
07. Jetis	25	7	12	9
08. Bugangin	14	22	7	15
09. Langenharjo	80	86	76	106
10. Kalibuntuwetan	45	26	33	28
11. Kebondalem	35	87	34	63
12. Ketapang	62	77	38	34
13. Banyutowo	23	41	53	4
14. Karang Sari	49	23	57	27
15. Patukangan	46	28	20	15
16. Pegulon	16	15	7	71
17. Pekauman	7	17	4	10
18. Ngilir	9	5	18	20
19. Balok	11	10	4	2
20. Bandengan	13	20	16	14
<b>Jumlah 2011</b>	<b>652</b>	<b>551</b>	<b>544</b>	<b>467</b>
2010	705	702	707	272
2009	703	694	699	254

Sumber data : Statistik Kecamatan Kendal

**TABEL : 3.15 (Lanjutan)**

**Banyaknya Penduduk Di Atas 10 Tahun yang Bekerja  
Dirinci Menurut Mata Pencaharian  
Kecamatan Kota Kendal**

**Tahun : 2011**

Kelurahan	Jasa-jasa		Jumlah	
	Pengusaha	Buruh	Pengusaha	Buruh
(1)	(18)	(19)	(20)	(21)
01. Sukodono	33	155	472	708
02. Candiroti	28	77	460	814
03. Trompo	56	120	372	871
04. Jotang	20	81	373	420
05. Tunggulrejo	12	77	104	344
06. Sijeruk	42	219	435	848
07. Jetis	19	79	199	301
08. Bugangin	35	201	277	478
09. Langenharjo	102	1.352	895	2.330
10. Kalibuntuwetan	36	209	346	710
11. Kebondalem	103	695	659	1.536
12. Ketapang	36	300	605	1.295
13. Banyutowo	26	146	494	1.130
14. Karang Sari	40	372	671	1.261
15. Patukangan	49	198	249	425
16. Pegulon	63	304	334	603
17. Pekauman	19	89	163	220
18. Ngilir	14	239	184	524
19. Balok	13	56	146	313
20. Bandengan	17	124	744	1.023
<b>Jumlah 2011</b>	<b>763</b>	<b>5.093</b>	<b>8.181</b>	<b>16.154</b>
2010	262	177	7.782	12.655
2009	265	268	7.727	12.564

Sumber data : Statistik Kecamatan Kota Kendal

**TABEL : 3.16**

**Banyaknya PUS Akseptor KB Aktif  
Kecamatan Kota Kendal**

**Tahun : 2011**

Desa	PUS	Kontrasepsi		
		IUD	PIL	Kondom
(1)	(2)	(3)	(4)	(5)
01. Sukodono	451	12	115	1
02. Candirototo	541	5	103	0
03. Trompo	486	7	38	2
04. Jotang	387	8	20	1
05. Tunggulrejo	197	9	17	0
06. Sijeruk	621	7	120	2
07. Jetis	163	2	28	0
08. Bugangin	274	39	46	2
09. Langenharjo	1.321	115	174	8
10. Kalibuntuwetan	412	6	77	2
11. Kebondalem	795	62	80	0
12. Ketapang	757	8	91	0
13. Banyutowo	598	8	77	0
14. Karang Sari	815	38	56	0
15. Patukangan	237	35	26	0
16. Pegulon	391	105	35	1
17. Pekauman	119	8	15	0
18. Ngilir	328	41	26	0
19. Balok	203	2	5	1
20. Bandengan	761	101	148	0
<b>Jumlah 2011</b>	<b>9.857</b>	<b>618</b>	<b>1.297</b>	<b>21</b>
<b>2010</b>	<b>9.785</b>	<b>529</b>	<b>1.442</b>	<b>21</b>
<b>2009</b>	<b>9.785</b>	<b>529</b>	<b>1.493</b>	<b>21</b>

**Sumber data : PPLKB Kecamatan Kota Kendal**

TABEL : 3.16 (Lanjutan)

Banyaknya PUS Akseptor KB Aktif  
Kecamatan Kota Kendal

Tahun : 2011

Desa	Kontrasepsi					
	IMP	Suntik	MOP	MOW	Jumlah	
(1)	(6)	(7)	(8)	(9)	(10)	
01. Sukodono	6	228	4	8	375	
02. Candiroto	14	300	4	3	429	
03. Trompo	9	296	0	7	359	
04. Jotang	28	220	0	13	290	
05. Tunggulrejo	9	89	0	2	126	
06. Sijeruk	46	259	5	3	442	
07. Jetis	3	70	0	5	108	
08. Bugangin	9	116	0	8	220	
09. Langenharjo	41	519	38	59	954	
10. Kalibuntuwetan	9	212	1	4	311	
11. Kebondalem	30	415	5	10	602	
12. Ketapang	29	399	1	6	537	
13. Banyutowo	22	359	0	2	468	
14. Karangsari	13	526	0	12	645	
15. Patukangan	12	103	3	6	185	
16. Pegulon	16	138	4	24	232	
17. Pekauman	4	50	0	3	80	
18. Ngilir	11	149	1	12	240	
19. Balok	22	126	0	6	162	
20. Bandengan	44	373	3	14	683	
Jumlah	2011	377	4.947	69	207	7.536
	2010	295	4.671	77	209	5.252
	2009	315	4.432	88	271	7.149

Sumber data : PPLKB Kecamatan Kota Kendal



# **BAB IV**

# **SOSIAL**



## **BAB. IV SOSIAL**

Sebagian besar penduduk Kecamatan Kota Kendal adalah beragama Islam yaitu sebanyak 55.661 orang (98,48 persen) dari total jumlah penduduk yang ada. Sisanya 860 orang (1,52 persen) beragama Kristen, Budha, dan Hindu. Dengan banyaknya tempat ibadah sebanyak 249 buah, dengan total masjid sebanyak 27, Mushola sebanyak 216, dan Gereja sebanyak 6 buah.

Pendidikan merupakan sarana penting dalam mencetak Sumber Daya Manusia yang berkualitas, untuk itu diperlukan prasarana pendidikan yang bagus dan representatif guna mendukung wajib belajar pendidikan dasar 9 tahun. Pada tahun 2011 ini jumlah sekolah TK sebanyak 27 sekolah, SDN sebanyak 34 sekolah, Madrasah Ibtida'iyah sebanyak 3 sekolah, SLTPN sebanyak 3 sekolah, Sekolah Lanjutan Pertama swasta sebanyak 2 sekolah, Madrasah Tsanawiyah sebanyak 2 sekolah, dan Sekolah Lanjutan Atas Negeri dan Swasta sebanyak 8 sekolah.

Kesehatan merupakan faktor terpenting penunjang pendidikan, untuk itu di setiap desa sudah ada bidan desa untuk membantu memberikan pelayanan kesehatan bagi penduduk Desa.

TABEL : 4.1

**Banyaknya Keluarga Menurut Tahapan  
Kecamatan Kota Kendal**

Tahun : 2011

Desa	Pra Sejah Tera	Sejahtera				Jum- lah
		I	II	III	III Plus	
(1)	(2)	(3)	(4)	(5)	(6)	(7)
01. Sukodono	161	66	137	278	5	647
02. Candiroto	161	169	232	228	8	798
03. Trompo	183	179	172	166	32	732
04. Jotang	85	87	240	137	20	569
05. Tunggulrejo	74	8	15	144	0	241
06. Sijeruk	178	151	445	79	22	875
07. Jetis	64	16	51	101	24	256
08. Bugangin	14	94	82	223	14	427
09. Langenharjo	234	191	153	1.352	28	1.958
10. Kalibuntuwetan	114	64	180	234	54	646
11. Kebondalem	104	218	312	562	127	1.323
12. Ketapang	206	155	352	325	43	1.081
13. Banyutowo	202	186	179	267	45	879
14. Karang Sari	341	175	199	331	247	1.293
15. Patukangan	82	35	28	147	90	382
16. Pegulon	7	74	125	284	124	614
17. Pekauman	43	12	11	18	165	249
18. Ngilir	72	95	120	199	84	570
19. Balok	123	170	35	14	3	345
20. Bandengan	264	245	318	384	14	1.225
<b>Jumlah 2011</b>	<b>2.712</b>	<b>2.390</b>	<b>3.386</b>	<b>5.473</b>	<b>1.149</b>	<b>15.110</b>
2010	2.781	2.266	3.357	5.459	1.040	14.903
2009	2.813	2.479	2.950	5.268	1.255	14.765

Sumber data : PPLKB Kecamatan Kota Kendal

TABEL : 4.2

**Banyaknya Pemeluk Agama  
Kecamatan Kota Kendal**

Tahun : 2011

Desa	Islam	Kristen		Budha	Hindu	Jumlah	
		Protes tan	Kato- lik				
(1)	(2)	(3)	(4)	(5)	(6)	(7)	
01. Sukodono	2.657	9	0	0	0	2.666	
02. Candiroto	2.968	0	0	0	0	2.968	
03. Trompo	2.821	16	0	0	0	2.837	
04. Jotang	1.961	0	0	0	0	1.961	
05. Tunggulrejo	791	14	0	0	0	805	
06. Sijeruk	2.778	24	1	0	0	2.803	
07. Jetis	1.106	0	0	0	0	1.106	
08. Bugangin	1.685	19	3	0	3	1.710	
09. Langenharjo	6.701	114	94	4	15	6.928	
10. Kalibuntuwetan	2.439	17	0	0	0	2.456	
11. Kebondalem	5.126	51	26	0	0	5.203	
12. Ketapang	3.991	0	0	0	0	3.991	
13. Banyutowo	3.253	1	2	0	0	3.256	
14. Karang Sari	4.852	107	21	0	4	4.984	
15. Patukangan	1.617	36	29	0	5	1.687	
16. Pegulon	2.268	88	53	4	0	2.413	
17. Pekauman	1.147	46	6	6	0	1.205	
18. Ngilir	2.207	14	2	0	7	2.230	
19. Balok	1.229	0	0	0	0	1.229	
20. Bandengan	4.064	12	7	0	0	4.083	
Jumlah	2011	55.661	568	244	14	34	56.521
	2010	54.475	463	811	33	18	55.800
	2009	54.475	463	811	33	18	55.651

Sumber data : Monografi Desa

**TABEL : 4.3****Banyaknya Tempat Ibadah  
Kecamatan Kota Kendal****Tahun : 2011**

<b>Desa</b>	<b>Masjid</b>	<b>Mushola</b>	<b>Gereja</b>	<b>Kuil/ Pura</b>
<b>(1)</b>	<b>(2)</b>	<b>(3)</b>	<b>(4)</b>	<b>(5)</b>
<b>01. Sukodono</b>	<b>1</b>	<b>12</b>	<b>0</b>	<b>0</b>
<b>02. Candiroto</b>	<b>1</b>	<b>13</b>	<b>0</b>	<b>0</b>
<b>03. Trompo</b>	<b>1</b>	<b>9</b>	<b>0</b>	<b>0</b>
<b>04. Jotang</b>	<b>1</b>	<b>9</b>	<b>0</b>	<b>0</b>
<b>05. Tunggulrejo</b>	<b>1</b>	<b>2</b>	<b>0</b>	<b>0</b>
<b>06. Sijeruk</b>	<b>1</b>	<b>10</b>	<b>0</b>	<b>0</b>
<b>07. Jetis</b>	<b>1</b>	<b>6</b>	<b>0</b>	<b>0</b>
<b>08. Bugangin</b>	<b>2</b>	<b>11</b>	<b>0</b>	<b>0</b>
<b>09. Langenharjo</b>	<b>2</b>	<b>24</b>	<b>0</b>	<b>0</b>
<b>10. Kalibuntuwetan</b>	<b>1</b>	<b>10</b>	<b>0</b>	<b>0</b>
<b>11. Kebondalem</b>	<b>2</b>	<b>26</b>	<b>3</b>	<b>0</b>
<b>12. Ketapang</b>	<b>3</b>	<b>16</b>	<b>0</b>	<b>0</b>
<b>13. Banyutowo</b>	<b>1</b>	<b>17</b>	<b>0</b>	<b>0</b>
<b>14. Karang Sari</b>	<b>4</b>	<b>11</b>	<b>1</b>	<b>0</b>
<b>15. Patukangan</b>	<b>0</b>	<b>10</b>	<b>1</b>	<b>0</b>
<b>16. Pegulon</b>	<b>1</b>	<b>5</b>	<b>1</b>	<b>0</b>
<b>17. Pekauman</b>	<b>1</b>	<b>8</b>	<b>0</b>	<b>0</b>
<b>18. Ngilir</b>	<b>1</b>	<b>6</b>	<b>0</b>	<b>0</b>
<b>19. Balok</b>	<b>0</b>	<b>4</b>	<b>0</b>	<b>0</b>
<b>20. Bandengan</b>	<b>2</b>	<b>7</b>	<b>0</b>	<b>0</b>
<b>Jumlah 2011</b>	<b>27</b>	<b>216</b>	<b>6</b>	<b>0</b>
<b>2010</b>	<b>25</b>	<b>213</b>	<b>6</b>	<b>0</b>
<b>2009</b>	<b>25</b>	<b>161</b>	<b>6</b>	<b>0</b>

**Sumber data : Statistik Desa di Kecamatan Kota Kendal**

**TABEL : 4.4****Peserta Calon Jama'ah Haji  
Kecamatan Kota Kendal****Tahun : 2011**

<b>Desa</b>	<b>2009</b>	<b>2010</b>	<b>2011</b>
<b>(1)</b>	<b>(2)</b>	<b>(3)</b>	<b>(4)</b>
01. Sukodono	9	2	0
02. Candiroto	4	5	1
03. Trompo	3	3	0
04. Jotang	0	0	3
05. Tunggulrejo	0	2	1
06. Sijeruk	2	6	2
07. Jetis	5	2	0
08. Bugangin	10	2	2
09. Langenharjo	13	6	23
10. Kalibuntuwetan	3	2	6
11. Kebondalem	13	18	12
12. Ketapang	15	12	6
13. Banyutowo	9	12	5
14. Karangsari	3	2	0
15. Patukangan	8	4	1
16. Pegulon	4	9	7
17. Pekauman	1	5	2
18. Ngilir	4	3	14
19. Balok	0	0	0
20. Bandengan	0	0	7
<b>Jumlah</b>	<b>106</b>	<b>95</b>	<b>92</b>

**Sumber data : KUA Kecamatan Kota Kendal**

**TABEL : 4.5****Banyaknya Ulama, Mubaligh dan Khotib  
Kecamatan Kota Kendal****Tahun : 2011**

<b>Desa</b>	<b>Ulama</b>	<b>Mubaligh</b>	<b>Khotib</b>
<b>(1)</b>	<b>(2)</b>	<b>(3)</b>	<b>(4)</b>
01. Sukodono	2	1	3
02. Candirototo	11	3	2
03. Trompo	15	4	3
04. Jotang	11	0	3
05. Tunggulrejo	3	0	2
06. Sijeruk	2	2	4
07. Jetis	6	2	3
08. Bugangin	2	6	3
09. Langenharjo	3	5	5
10. Kalibuntuwetan	4	0	2
11. Kebondalem	9	5	5
12. Ketapang	3	4	3
13. Banyutowo	15	5	2
14. Karangsari	7	2	9
15. Patukangan	3	0	1
16. Pegulon	2	4	5
17. Pekauman	10	5	5
18. Ngilir	4	3	1
19. Balok	2	0	0
20. Bandengan	7	0	2
<b>Jumlah 2011</b>	<b>121</b>	<b>51</b>	<b>63</b>
<b>2010</b>	<b>122</b>	<b>50</b>	<b>61</b>
<b>2009</b>	<b>122</b>	<b>50</b>	<b>61</b>

**Sumber data : KUA Kecamatan Kota Kendal**

**TABEL : 4.6****Banyaknya Nikah, Talak, Cerai dan Rujuk  
Kecamatan Kota Kendal****Tahun : 2011**

Desa	Nikah	Talak	Cerai	Rujuk	
(1)	(2)	(3)	(4)	(5)	
01. Sukodono	26	1	0	0	
02. Candirototo	36	0	1	0	
03. Trompo	27	3	0	0	
04. Jotang	18	3	0	0	
05. Tunggulrejo	14	3	2	0	
06. Sijeruk	27	2	4	0	
07. Jetis	15	0	0	0	
08. Bugangin	11	0	0	0	
09. Langenharjo	51	2	3	0	
10. Kalibuntuwetan	32	1	4	0	
11. Kebondalem	48	2	1	0	
12. Ketapang	41	0	2	0	
13. Banyutowo	43	1	3	0	
14. Karangsari	45	2	5	0	
15. Patukangan	13	1	2	0	
16. Pegulon	26	0	1	0	
17. Pekauman	12	0	0	0	
18. Ngilir	11	1	3	0	
19. Balok	15	0	5	0	
20. Bandengan	50	1	2	0	
Jumlah	2011	561	23	38	0
	2010	586	19	31	0
	2009	567	9	20	0

**Sumber data : KUA Kecamatan Kota Kendal**



**TABEL : 4.7****Banyaknya Sekolah Taman Kanak-Kanak, Murid dan Guru  
Kecamatan Kota Kendal****Tahun : 2011**

<b>Desa</b>	<b>Sekolah</b>	<b>Murid</b>	<b>Guru</b>
<b>(1)</b>	<b>(2)</b>	<b>(3)</b>	<b>(4)</b>
01. Sukodono	1	117	7
02. Candirototo	1	36	2
03. Trompo	2	86	7
04. Jotang	0	0	0
05. Tunggulrejo	0	0	0
06. Sijeruk	1	25	2
07. Jetis	0	0	0
08. Bugangin	1	21	4
09. Langenharjo	4	225	26
10. Kalibuntuwetan	1	49	4
11. Kebondalem	2	266	10
12. Ketapang	1	53	4
13. Banyutowo	1	50	3
14. Karang Sari	2	67	9
15. Patukangan	2	180	12
16. Pegulon	3	183	24
17. Pekauman	1	22	2
18. Ngilir	2	55	7
19. Balok	1	23	2
20. Bandengan	1	57	4
<b>Jumlah 2011</b>	<b>27</b>	<b>1,515</b>	<b>129</b>
<b>2010</b>	<b>28</b>	<b>1,249</b>	<b>119</b>
<b>2009</b>	<b>28</b>	<b>1,277</b>	<b>113</b>

**Sumber data : Masing-masing Sekolah di Kecamatan Kota Kendal**

**TABEL : 4.8****Banyaknya Sekolah Dasar Negeri, Murid dan Guru  
Kecamatan Kota Kendal****Tahun : 2011**

<b>Desa</b>	<b>Sekolah</b>	<b>Murid</b>	<b>Guru</b>
<b>(1)</b>	<b>(2)</b>	<b>(3)</b>	<b>(4)</b>
01. Sukodono	2	296	20
02. Candirototo	2	377	22
03. Trompo	2	245	23
04. Jotang	2	196	20
05. Tunggulrejo	1	69	10
06. Sijeruk	1	133	9
07. Jetis	0	0	0
08. Bugangin	1	115	12
09. Langenharjo	3	370	37
10. Kalibuntuwetan	1	203	12
11. Kebondalem	1	138	10
12. Ketapang	2	316	21
13. Banyutowo	2	251	22
14. Karang Sari	3	292	33
15. Patukangan	2	528	25
16. Pegulon	2	469	24
17. Pekauman	1	202	11
18. Ngilir	2	237	19
19. Balok	1	125	11
20. Bandengan	3	587	31
<b>Jumlah 2011</b>	<b>34</b>	<b>6.149</b>	<b>367</b>
<b>2010</b>	<b>34</b>	<b>5.354</b>	<b>338</b>
<b>2009</b>	<b>36</b>	<b>5.840</b>	<b>366</b>

**Sumber data : Masing-masing Sekolah di Kecamatan Kota Kendal**

**TABEL : 4.9****Banyaknya Sekolah Dasar Swasta, Murid dan Guru  
Kecamatan Kota Kendal****Tahun : 2011**

<b>Desa</b>	<b>Sekolah</b>	<b>Murid</b>	<b>Guru</b>
<b>(1)</b>	<b>(2)</b>	<b>(3)</b>	<b>(4)</b>
01. Sukodono	0	0	0
02. Candirototo	0	0	0
03. Trompo	0	0	0
04. Jotang	0	0	0
05. Tunggulrejo	0	0	0
06. Sijeruk	0	0	0
07. Jetis	0	0	0
08. Bugangin	1	56	7
09. Langenharjo	1	403	29
10. Kalibuntuwetan	0	0	0
11. Kebondalem	0	0	0
12. Ketapang	0	0	0
13. Banyutowo	0	0	0
14. Karang Sari	0	0	0
15. Patukangan	0	0	0
16. Pegulon	0	0	0
17. Pekauman	0	0	0
18. Ngilir	0	0	0
19. Balok	0	0	0
20. Bandengan	0	0	0
<b>Jumlah 2011</b>	<b>2</b>	<b>459</b>	<b>36</b>

**Sumber data : Masing-masing Sekolah di Kecamatan Kota Kendal**

**TABEL : 4.10****Banyaknya Madrasah Ibtida'iyah, Murid dan Guru  
Kecamatan Kota Kendal****Tahun : 2011**

<b>Desa</b>	<b>Sekolah</b>	<b>Murid</b>	<b>Guru</b>
<b>(1)</b>	<b>(2)</b>	<b>(3)</b>	<b>(4)</b>
01. Sukodono	0	0	0
02. Candiroto	0	0	0
03. Trompo	0	0	0
04. Jotang	0	0	0
05. Tunggulrejo	0	0	0
06. Sijeruk	0	0	0
07. Jetis	0	0	0
08. Bugangin	1	186	13
09. Langenharjo	0	0	0
10. Kalibuntuwetan	1	492	21
11. Kebondalem	0	0	0
12. Ketapang	0	0	0
13. Banyutowo	0	0	0
14. Karangsari	0	0	0
15. Patukanganh	0	0	0
16. Pegulon	0	0	0
17. Pekauman	1	132	6
18. Ngilir	0	0	0
19. Balok	0	0	0
20. Bandengan	0	0	0
<b>Jumlah 2011</b>	<b>3</b>	<b>810</b>	<b>40</b>
<b>2010</b>	<b>3</b>	<b>723</b>	<b>44</b>
<b>2009</b>	<b>3</b>	<b>688</b>	<b>39</b>

**Sumber data : Masing-masing Sekolah di Kecamatan Kota Kendal**

**TABEL : 4.11****Banyaknya Sekolah Lanjutan Pertama Negeri, Murid dan Guru  
Kecamatan Kota Kendal****Tahun : 2011**

Desa	Sekolah	Murid	Guru	
(1)	(2)	(3)	(4)	
01. Sukodono	1	781	39	
02. Candirototo	0	0	0	
03. Trompo	0	0	0	
04. Jotang	0	0	0	
05. Tunggulrejo	0	0	0	
06. Sijeruk	0	0	0	
07. Jetis	0	0	0	
08. Bugangin	0	0	0	
09. Langenharjo	0	0	0	
10. Kalibuntuwetan	0	0	0	
11. Kebondalem	1	689	39	
12. Ketapang	0	0	0	
13. Banyutowo	0	0	0	
14. Karang Sari	0	0	0	
15. Patukangan	1	653	41	
16. Pegulon	0	0	0	
17. Pekauman	0	0	0	
18. Ngilir	0	0	0	
19. Balok	0	0	0	
20. Bandengan	0	0	0	
<b>Jumlah</b>	<b>2011</b>	<b>3</b>	<b>2.123</b>	<b>119</b>
	<b>2010</b>	<b>3</b>	<b>2.153</b>	<b>120</b>
	<b>2009</b>	<b>3</b>	<b>2.149</b>	<b>119</b>

Sumber data : Masing-masing Sekolah di Kecamatan Kota Kendal  
Catatan : Termasuk SLTP Kejuruan Negeri

**TABEL : 4.12****Banyaknya Sekolah Lanjutan Pertama Swasta, Murid dan Guru  
Kecamatan Kota Kendal****Tahun : 2011**

<b>Desa</b>	<b>Sekolah</b>	<b>Murid</b>	<b>Guru</b>
<b>(1)</b>	<b>(2)</b>	<b>(3)</b>	<b>(4)</b>
01. Sukodono	0	0	0
02. Candirototo	0	0	0
03. Trompo	0	0	0
04. Jotang	0	0	0
05. Tunggulrejo	0	0	0
06. Sijeruk	0	0	0
07. Jetis	0	0	0
08. Bugangin	0	0	0
09. Langenharjo	1	75	11
10. Kalibuntuwetan	0	0	0
11. Kebondalem	0	0	0
12. Ketapang	0	0	0
13. Banyutowo	0	0	0
14. Karangsari	0	0	0
15. Patukangan	0	0	0
16. Pegulon	0	0	0
17. Pekauman	1	216	17
18. Ngilir	0	0	0
19. Balok	0	0	0
20. Bandengan	0	0	0
<b>Jumlah 2011</b>	<b>2</b>	<b>291</b>	<b>28</b>
<b>2010</b>	<b>2</b>	<b>385</b>	<b>30</b>
<b>2009</b>	<b>2</b>	<b>345</b>	<b>29</b>

**Sumber data : Masing2 Sekolah di Kecamatan Kota Kendal  
Catatan : Termasuk SLTP Kejuruan Swasta**

**TABEL : 4.13****Banyaknya Madrasah Tsanawiyah, Murid dan Guru  
Kecamatan Kota Kendal****Tahun : 2011**

<b>Desa</b>	<b>Sekolah</b>	<b>Murid</b>	<b>Guru</b>
<b>(1)</b>	<b>(2)</b>	<b>(3)</b>	<b>(4)</b>
01. Sukodono	0	0	0
02. Candirototo	0	0	0
03. Trompo	0	0	0
04. Jotang	0	0	0
05. Tunggulrejo	0	0	0
06. Sijeruk	0	0	0
07. Jetis	0	0	0
08. Bugangin	1	851	40
09. Langenharjo	0	0	0
10. Kalibuntuwetan	0	0	0
11. Kebondalem	0	0	0
12. Ketapang	0	0	0
13. Banyutowo	0	0	0
14. Karang Sari	0	0	0
15. Patukangan	0	0	0
16. Pegulon	0	0	0
17. Pekauman	1	310	18
18. Ngilir	0	0	0
19. Balok	0	0	0
20. Bandengan	0	0	0
<b>Jumlah 2011</b>	<b>2</b>	<b>1.161</b>	<b>58</b>
<b>2010</b>	<b>2</b>	<b>1.152</b>	<b>60</b>
<b>2009</b>	<b>2</b>	<b>1.168</b>	<b>60</b>

**Sumber data : Masing-masing Sekolah di Kecamatan Kota Kendal**

**TABEL : 4.14****Banyaknya Sekolah Lanjutan Atas Negeri, Murid dan Guru  
Kecamatan Kota Kendal****Tahun : 2011**

<b>Desa</b>	<b>Sekolah</b>	<b>Murid</b>	<b>Guru</b>
<b>(1)</b>	<b>(2)</b>	<b>(3)</b>	<b>(4)</b>
01. Sukodono	0	0	0
02. Candirototo	0	0	0
03. Trompo	0	0	0
04. Jotang	0	0	0
05. Tunggulrejo	0	0	0
06. Sijeruk	0	0	0
07. Jetis	1	684	39
08. Bugangin	0	0	0
09. Langenharjo	0	0	0
10. Kalibuntuwetan	0	0	0
11. Kebondalem	0	0	0
12. Ketapang	0	0	0
13. Banyutowo	0	0	0
14. Karang Sari	0	0	0
15. Patukangan	0	0	0
16. Pegulon	0	0	0
17. Pekauman	0	0	0
18. Ngilir	0	0	0
19. Balok	0	0	0
20. Bandengan	0	0	0
<b>Jumlah 2011</b>	<b>1</b>	<b>684</b>	<b>39</b>
<b>2010</b>	<b>1</b>	<b>678</b>	<b>40</b>
<b>2009</b>	<b>1</b>	<b>694</b>	<b>39</b>

Sumber data : Masing-masing Sekolah di Kecamatan Kota Kendal  
Catatan : Termasuk SLTA Kejuruan Negeri



**TABEL : 4.15****Banyaknya Sekolah Lanjutan Atas Swasta, Murid dan Guru  
Kecamatan Kota Kendal****Tahun : 2011**

<b>Desa</b>	<b>Sekolah</b>	<b>Murid</b>	<b>Guru</b>
<b>(1)</b>	<b>(2)</b>	<b>(3)</b>	<b>(4)</b>
01. Sukodono	0	0	0
02. Candirototo	0	0	0
03. Trompo	0	0	0
04. Jotang	0	0	0
05. Tunggulrejo	0	0	0
06. Sijeruk	0	0	0
07. Jetis	1	520	54
08. Bugangin	1	35	14
09. Langenharjo	1	237	30
10. Kalibuntuwetan	0	0	0
11. Kebondalem	1	92	16
12. Ketapang	0	0	0
13. Banyutowo	0	0	0
14. Karang Sari	0	0	0
15. Patukangan	0	0	0
16. Pegulon	2	218	42
17. Pekauman	1	398	55
18. Ngilir	0	0	0
19. Balok	0	0	0
20. Bandengan	0	0	0
<b>Jumlah 2011</b>	<b>7</b>	<b>1.500</b>	<b>211</b>
<b>2010</b>	<b>7</b>	<b>2.874</b>	<b>207</b>
<b>2009</b>	<b>7</b>	<b>2.855</b>	<b>206</b>

Sumber data : Masing-masing Sekolah di Kecamatan Kota Kendal  
Catatan : Termasuk SLTA Kejuruan Swasta

TABEL : 4.16

**Banyaknya Dokter, Tenaga Medis (Mantri Kesehatan),  
Bidan, Dukun Bayi dan Juru Sunat  
Kecamatan Kota Kendal**

Tahun : 2011

Desa	Dokter	Mantri Kese hatan	Bidan	Dukun Bayi	Juru Sunat	
(1)	(2)	(3)	(4)	(5)	(6)	
01. Sukodono	1	0	0	1	0	
02. Candiroto	0	1	1	2	0	
03. Trompo	0	1	3	3	0	
04. Jotang	0	0	2	0	0	
05. Tunggulrejo	0	0	1	0	0	
06. Sijeruk	3	0	3	0	0	
07. Jetis	0	1	1	0	0	
08. Bugangin	2	1	2	0	0	
09. Langenharjo	6	1	4	0	0	
10. Kalibuntuwetan	0	0	2	0	0	
11. Kebondalem	3	0	4	0	0	
12. Ketapang	0	1	5	0	0	
13. Banyutowo	0	0	1	0	0	
14. Karangsari	1	1	2	1	0	
15. Patukangan	3	0	2	2	1	
16. Pegulon	4	0	2	0	0	
17. Pekauman	0	0	1	0	0	
18. Ngilir	1	0	2	0	0	
19. Balok	0	0	1	0	0	
20. Bandengan	0	0	2	1	0	
<b>Jumlah</b>	<b>2011</b>	<b>24</b>	<b>7</b>	<b>43</b>	<b>10</b>	<b>0</b>
	<b>2010</b>	<b>28</b>	<b>26</b>	<b>39</b>	<b>20</b>	<b>4</b>
	<b>2009</b>	<b>28</b>	<b>26</b>	<b>38</b>	<b>20</b>	<b>4</b>

Sumber data : Puskesmas Kecamatan Kota Kendal

**TABEL : 4.17****Banyaknya Fasilitas Kesehatan  
Kecamatan Kota Kendal****Tahun : 2011**

<b>Desa</b>	<b>RSU</b>	<b>Puskesmas</b>	<b>Puskesmas Pembantu</b>
<b>(1)</b>	<b>(2)</b>	<b>(3)</b>	<b>(4)</b>
01. Sukodono	0	1	0
02. Candirototo	0	0	0
03. Trompo	0	0	0
04. Jotang	0	0	0
05. Tunggulrejo	0	0	0
06. Sijeruk	0	0	0
07. Jetis	0	0	0
08. Bugangin	0	0	1
09. Langenharjo	0	0	0
10. Kalibuntuwetan	0	0	1
11. Kebondalem	0	0	0
12. Ketapang	0	0	0
13. Banyutowo	0	0	0
14. Karang Sari	0	1	0
15. Patukangan	0	0	0
16. Pegulon	0	0	0
17. Pekauman	0	0	1
18. Ngilir	1	0	0
19. Balok	0	0	0
20. Bandengan	0	0	1
<b>Jumlah 2011</b>	<b>1</b>	<b>2</b>	<b>4</b>
<b>2010</b>	<b>1</b>	<b>2</b>	<b>4</b>
<b>2009</b>	<b>1</b>	<b>2</b>	<b>5</b>

**Sumber data : Puskesmas Kecamatan Kota Kendal**

**TABEL : 4.17 (lanjutan)****Banyaknya Fasilitas Kesehatan  
Kecamatan Kota Kendal****Tahun : 2011**

Desa	Dokter Umum	Dokter Gigi	Rumah Bersalin
(1)	(5)	(6)	(7)
01. Sukodono	1	0	1
02. Candiroti	0	0	0
03. Trompo	0	0	0
04. Jotang	0	0	0
05. Tunggulrejo	0	0	0
06. Sijeruk	3	0	0
07. Jetis	0	0	0
08. Bugangin	2	0	0
09. Langenharjo	5	1	0
10. Kalibuntuwetan	0	0	0
11. Kebondalem	2	1	0
12. Ketapang	1	0	0
13. Banyutowo	0	0	0
14. Karang Sari	1	0	0
15. Patukangan	0	0	0
16. Pegulon	2	0	0
17. Pekauman	0	0	0
18. Ngilir	1	0	0
19. Balok	0	0	0
20. Bandengan	0	0	0
<b>Jumlah</b>			
2011	18	2	1
2010	16	2	6
2009	16	2	6

**Sumber data : Puskesmas Kecamatan Kota Kendal**

**TABEL : 4.18****Banyaknya Sarana Air Bersih  
Kecamatan Kota Kendal****Tahun : 2011**

Desa	Sumur Artetis	SPT	Sumur Gali	Pelang gan PAM
(1)	(2)	(3)	(4)	(5)
01. Sukodono	2	14	232	346
02. Candirototo	0	18	138	268
03. Trompo	0	10	98	390
04. Jotang	0	14	109	295
05. Tunggulrejo	1	0	48	206
06. Sijeruk	0	5	129	813
07. Jetis	1	5	124	248
08. Bugangin	1	18	110	406
09. Langenharjo	3	12	230	1.808
10. Kalibuntuwetan	1	6	238	702
11. Kebondalem	1	2	431	1.085
12. Ketapang	0	4	201	655
13. Banyutowo	1	7	110	691
14. Karang Sari	2	18	22	927
15. Patukangan	0	0	22	340
16. Pegulon	3	0	21	432
17. Pekauman	1	0	14	224
18. Ngilir	2	0	33	482
19. Balok	0	8	31	172
20. Bandengan	5	0	18	853
Jumlah 2011	24	141	2.359	11.343
2010	25	141	2.366	9.398
2009	24	141	2.356	9.358

**Sumber data : Puskesmas Kecamatan Kota Kendal**

**TABEL : 4.19****Banyaknya Jamban Umum, Inpres dan Swadaya  
Kecamatan Kota Kendal****Tahun : 2011**

<b>Desa</b>	<b>Umum</b>	<b>Inpres</b>	<b>Swadaya</b>
<b>(1)</b>	<b>(2)</b>	<b>(3)</b>	<b>(4)</b>
01. Sukodono	0	20	514
02. Candirototo	0	18	381
03. Trompo	1	12	350
04. Jotang	1	2	267
05. Tunggulrejo	1	4	153
06. Sijeruk	2	17	634
07. Jetis	2	2	242
08. Bugangin	2	10	354
09. Langenharjo	3	0	1.582
10. Kalibuntuwetan	0	0	440
11. Kebondalem	0	0	1.112
12. Ketapang	3	0	614
13. Banyutowo	3	0	455
14. Karangsari	3	0	612
15. Patukangan	3	0	304
16. Pegulon	0	0	525
17. Pekauman	0	0	212
18. Ngilir	0	0	400
19. Balok	0	0	101
20. Bandengan	0	0	482
<b>Jumlah</b>	<b>24</b>	<b>85</b>	<b>9.734</b>
	<b>2010</b>	<b>184</b>	<b>8.513</b>
	<b>2009</b>	<b>184</b>	<b>8.374</b>

**Sumber data : Puskesmas Kecamatan Kota Kendal**

TABEL : 4.20

**Banyaknya Penderita Cacat  
Kecamatan Kota Kendal**

Tahun : 2011

Desa	Jenis Penderita Cacat					Jumlah
	Tuna netra	Tubuh	Men tal	Psikotik	Bisu Tuli	
(1)	(2)	(3)	(4)	(5)	(7)	(8)
01. Sukodono	4	4	4	6	3	21
02. Candiroto	4	14	1	8	0	27
03. Trompo	0	2	0	0	1	3
04. Jotang	1	2	3	1	3	10
05. Tunggulrejo	1	0	0	1	1	3
06. Sijeruk	1	4	6	0	2	13
07. Jetis	0	3	0	0	0	3
08. Bugangin	1	2	0	1	1	5
09. Langenharjo	2	4	7	2	2	17
10. Kalibuntuwetan	4	9	10	2	0	25
11. Kebondalem	0	5	1	0	1	7
12. Ketapang	2	3	7	0	5	17
13. Banyutowo	5	9	0	0	4	18
14. Karangsari	8	22	12	4	20	66
15. Patukangan	0	0	2	0	1	3
16. Pegulon	2	0	3	0	1	6
17. Pekauman	0	6	0	0	2	8
18. Ngilir	1	0	0	0	2	3
19. Balok	1	9	1	3	1	15
20. Bandengan	2	9	0	0	2	13
<b>Jumlah 2011</b>	<b>39</b>	<b>107</b>	<b>57</b>	<b>28</b>	<b>52</b>	<b>283</b>
2010	39	105	54	28	50	276
2009	39	105	54	27	50	275

Sumber data : Kantor Kecamatan Kota Kendal

**TABEL : 4.21**

**Banyaknya Anak Terlantar, Anak Nakal,  
Anak Jalanan, WTS dan Waria  
Kecamatan Kota Kendal**

**Tahun : 2011**

Desa	Anak				
	Terlantar	Nakal	Jalanan	WTS	Waria
(1)	(2)	(3)	(4)	(5)	(6)
01. Sukodono	0	0	6	0	0
02. Candiroti	1	1	0	0	0
03. Trompo	0	0	0	0	0
04. Jotang	0	0	0	0	0
05. Tunggulrejo	0	0	0	0	0
06. Sijeruk	0	0	0	0	0
07. Jetis	0	0	0	0	0
08. Bugangin	0	0	0	0	0
09. Langenharjo	0	0	0	0	0
10. Kalibuntuwetan	0	0	0	0	0
11. Kebondalem	34	0	0	0	0
12. Ketapang	0	0	0	0	0
13. Banyutowo	0	0	0	0	0
14. Karang Sari	38	0	10	0	0
15. Patukangan	0	0	0	0	0
16. Pegulon	0	0	0	0	0
17. Pekauman	0	0	0	1	0
18. Ngilir	0	0	0	0	0
19. Balok	14	0	0	1	0
20. Bandengan	0	0	0	0	0
<b>Jumlah 2011</b>	<b>87</b>	<b>1</b>	<b>16</b>	<b>2</b>	<b>0</b>

**Sumber data : Statistik Kecamatan Kota Kendal**



TABEL : 4.22

**Banyaknya Lapangan Olah Raga  
Kecamatan Kota Kendal**

**Tahun : 2011**

Desa	Sepak Bola	Volly	Bulu Tangkis	Tennis
(1)	(2)	(3)	(4)	(5)
01. Sukodono	0	1	1	0
02. Candirototo	1	1	2	0
03. Trompo	0	0	2	0
04. Jotang	0	0	1	0
05. Tunggulrejo	0	1	1	0
06. Sijeruk	0	1	0	0
07. Jetis	0	3	1	0
08. Bugangin	0	1	1	0
09. Langenharjo	0	1	3	0
10. Kalibuntuwetan	0	1	1	0
11. Kebondalem	1	1	3	0
12. Ketapang	1	1	1	0
13. Banyutowo	1	0	2	0
14. Karangsari	1	2	2	0
15. Patukangan	0	1	4	0
16. Pegulon	0	1	3	1
17. Pekauman	0	0	1	0
18. Ngilir	1	1	2	1
19. Balok	0	1	1	0
20. Bandengan	1	0	0	0
<b>Jumlah 2011</b>	<b>7</b>	<b>18</b>	<b>32</b>	<b>2</b>
<b>2010</b>	<b>5</b>	<b>20</b>	<b>34</b>	<b>2</b>
<b>2009</b>	<b>5</b>	<b>20</b>	<b>34</b>	<b>2</b>

Sumber data : Kantor Kecamatan Kota Kendal

# **BAB V**

## **PERTANIAN**



## **BAB. V PERTANIAN**

Pertanian merupakan sektor lapangan usaha bagi mayoritas penduduk di Kecamatan Kota Kendal. Jenis utama tanaman yang diusahakan adalah padi dan jagung. Pada tahun 2011 luas panen tanaman padi mencapai 2.253,29 Ha dengan produksi sebesar 12.026,83 Ton, sedangkan luas panen tanaman jagung sekitar 5,00 Ha dengan produksi sebesar 26 Ton.

Untuk usaha peternakan, jenis unggas yang diusahakan adalah ayam kampung, ayam ras (petelor dan pedaging) dan bebek/itik. Untuk ternak besar yang paling banyak diusahakan adalah sapi, kambing dan domba. Untuk lebih jelasnya dapat di lihat pada Tabel 5.7.

**TABEL : 5.1****Luas Panen dan Produksi Padi Sawah dan Padi Gogo  
Kecamatan Kota Kendal****Tahun : 2011**

Desa	Padi Sawah		Padi Gogo	
	Luas ( Ha )	Produksi ( Ton )	Luas ( Ha )	Produksi ( Ton )
(1)	(2)	(3)	(4)	(5)
01. Sukodono	68,00	646,00	0,00	0,00
02. Candiroto	57,00	547,20	0,00	0,00
03. Trompo	48,00	364,80	0,00	0,00
04. Jotang	65,00	630,50	0,00	0,00
05. Tunggulrejo	27,00	234,90	0,00	0,00
06. Sijeruk	68,50	520,60	0,00	0,00
07. Jetis	34,00	295,80	0,00	0,00
08. Bugangin	41,00	411,64	0,00	0,00
09. Langenharjo	33,00	327,36	0,00	0,00
10. Kalibuntuwetan	128,00	839,68	0,00	0,00
11. Kebondalem	69,50	639,40	0,00	0,00
12. Ketapang	87,75	859,95	0,00	0,00
13. Banyutowo	184,00	1.648,64	0,00	0,00
14. Karangsari	227,00	1.838,70	0,00	0,00
15. Patukangan	0,00	0,00	0,00	0,00
16. Pegulon	0,00	0,00	0,00	0,00
17. Pekauman	42,00	208,32	0,00	0,00
18. Ngilir	60,10	733,22	0,00	0,00
19. Balok	968,44	794,12	0,00	0,00
20. Bandengan	45,00	486,00	0,00	0,00
Jumlah 2011	2.253,29	12.026,83	0,00	0,00
2010	2.647,00	15.595,90	0,00	0,00
2009	2.628,50	15.659,70	0,00	0,00

**Sumber data : Petugas Statistik Pertanian Kecamatan Kota Kendal**

TABEL : 5.2

**Luas Panen dan Produksi Padi dan Jagung  
Kecamatan Kota Kendal**

**Tahun : 2011**

Desa	Padi		Jagung	
	Luas ( Ha )	Produksi ( Ton )	Luas ( Ha )	Produksi ( Ton )
(1)	(2)	(3)	(4)	(5)
01. Sukodono	68,00	646,00	0,00	0,00
02. Candiroto	57,00	547,20	0,00	0,00
03. Trompo	48,00	364,80	0,00	0,00
04. Jotang	65,00	630,50	0,00	0,00
05. Tunggulrejo	27,00	234,90	0,00	0,00
06. Sijeruk	68,50	520,60	0,00	0,00
07. Jetis	34,00	295,80	0,00	0,00
08. Bugangin	41,00	411,64	0,00	0,00
09. Langenharjo	33,00	327,36	0,00	0,00
10. Kalibuntuwetan	128,00	839,68	0,00	0,00
11. Kebondalem	69,50	639,40	0,00	0,00
12. Ketapang	87,75	859,95	5,00	26,00
13. Banyutowo	184,00	1.648,64	0,00	0,00
14. Karang Sari	227,00	1.838,70	0,00	0,00
15. Patukangan	0,00	0,00	0,00	0,00
16. Pegulon	0,00	0,00	0,00	0,00
17. Pekauman	42,00	208,32	0,00	0,00
18. Ngilir	60,10	733,22	0,00	0,00
19. Balok	968,44	794,12	0,00	0,00
20. Bandengan	45,00	486,00	0,00	0,00
<b>Jumlah 2011</b>	<b>2.253,29</b>	<b>12.026,83</b>	<b>5,00</b>	<b>26,00</b>
2010	2.647,00	15.595,90	0,00	0,00
2009	2.628,50	15.659,70	0,00	0,00

Sumber data : Petugas Statistik Pertanian Kecamatan Kota Kendal

**TABEL : 5.3****Produksi Tanaman Perdagangan  
Kecamatan Kota Kendal****Tahun : 2003 - 2011**

---

<b>Tahun</b>	<b>Kelapa</b>	<b>Tembakau</b>	<b>Kapok</b>
	<b>( Butir )</b>	<b>( Kw )</b>	<b>( Kw )</b>
<b>(1)</b>	<b>(2)</b>	<b>(3)</b>	<b>(4)</b>
2003	374,125	850	1
2004	374,000	831	1
2005	373,500	823	1
2006	373,500	823	1
2007	373,500	838	1
2008	373,450	827	1
2009	26,240	102,637	0
2010	38.450	98.786	0
2011	34.130	81.680	0

---

**Sumber data : Petugas Perkebunan Kecamatan Kota Kendal**

**TABEL : 5.4****Produksi Perikanan  
Kecamatan Kota Kendal****Tahun : 2011**

Bulan	Produksi			
	Bandeng ( Ton )	Udang ( Ton )	Lele ( Ton )	Rucah ( Ton )
(1)	(2)	(3)	(4)	(5)
01. Januari	0	0	0	0
02. Pebruari	0	0	0	0
03. Maret	200,30	3,30	4,25	30,32
04. April	0	12,07	0	0
05. Mei	0	0	0	0
06. Juni	0	0	0	0
07. Juli	0	13,20	0	0
08. Agustus	0	0	0	0
09. September	170,00	0	0	0
10. Oktober	0	21,13	4,20	20,40
11. Nopember	0	0	0	0
12. Desember	0	0	0	0
Jumlah 2011	370,30	49,70	8,45	50,72
2010	463,270	5,708	14,490	81,670
2009	535,45	148,73	15,39	79,48

**Sumber data : Petugas Dinas Peternakan, Kelautan dan  
Perikanan Kecamatan Kota Kendal**

TABEL : 5.5

**Banyaknya Unggas  
Kecamatan Kota Kendal**

**Tahun : 2011**

Desa	Ayam Kampung	Ayam Ras		Bebek/ Itik
		Petelor	Pedaging	
(1)	(2)	(3)	(4)	(5)
01. Sukodono	3.251	0	0	264
02. Candiroto	3.515	0	0	426
03. Trompo	2.835	0	0	1.744
04. Jotang	1.764	0	0	812
05. Tunggulrejo	898	0	0	57
06. Sijeruk	3.817	0	0	701
07. Jetis	859	0	0	83
08. Bugangin	893	0	0	870
09. Langenharjo	1.375	0	0	267
10. Kalibuntuwetan	1.475	0	0	218
11. Kebondalem	1.653	0	0	248
12. Ketapang	3.548	0	0	303
13. Banyutowo	3.225	0	0	2.678
14. Karang Sari	3.674	0	0	3.200
15. Patukangan	150	0	0	0
16. Pegulon	238	0	0	0
17. Pekauman	210	0	0	0
18. Ngilir	643	0	0	2.850
19. Balok	1.100	0	0	2.475
20. Bandengan	1.152	0	0	60
<b>Jumlah 2011</b>	<b>36.275</b>	<b>0</b>	<b>0</b>	<b>17.256</b>
2010	36.214	0	0	16.960
2009	36.097	0	0	16.922

**Sumber data : Petugas Peternakan Kecamatan Kota Kendal**



**TABEL : 5.5 (Lanjutan)**

**Banyaknya Unggas  
Kecamatan Kota Kendal**

**Tahun : 2011**

Desa	Itik Manila	Burung Puyuh	Angsa	Merpati	
(1)	(6)	(7)	(8)	(9)	
01. Sukodono	723	0	7	112	
02. Candiroto	324	0	25	91	
03. Trompo	197	0	20	83	
04. Jotang	116	0	10	75	
05. Tunggulrejo	132	0	0	63	
06. Sijeruk	113	0	32	86	
07. Jetis	44	0	0	54	
08. Bugangin	41	0	11	196	
09. Langenharjo	12	0	0	193	
10. Kalibuntuwetan	67	0	0	72	
11. Kebondalem	53	1.500	9	315	
12. Ketapang	135	0	2	180	
13. Banyutowo	350	0	0	108	
14. Karang Sari	540	0	13	152	
15. Patukangan	0	0	0	20	
16. Pegulon	20	0	0	52	
17. Pekauman	0	0	0	25	
18. Ngilir	350	0	0	54	
19. Balok	63	0	19	90	
20. Bandengan	375	0	5	255	
<b>Jumlah</b>	<b>2011</b>	<b>3.655</b>	<b>1.500</b>	<b>153</b>	<b>2.276</b>
	<b>2010</b>	<b>3.547</b>	<b>500</b>	<b>101</b>	<b>2.262</b>
	<b>2009</b>	<b>3.347</b>	<b>4.000</b>	<b>161</b>	<b>0</b>

**Sumber data : Petugas Peternakan Kecamatan Kendal**

TABEL : 5.6

**Produksi Telur Unggas  
Kecamatan Kota Kendal**

**Tahun : 2011**

Desa	Ayam Ras (Kg)	Ayam Buras (Kg)	Itik/ Bebek (Kg)	Burung Puyuh (Kg)	
(1)	(2)	(3)	(4)	(5)	
01. Sukodono	0	2.580	1.483	0	
02. Candiroto	0	2.788	2.389	0	
03. Trompo	0	2.251	9.788	0	
04. Jotang	0	1.399	4.553	0	
05. Tunggulrejo	0	713	321	0	
06. Sijeruk	0	3.030	3.936	0	
07. Jetis	0	682	465	0	
08. Bugangin	0	707	4.882	0	
09. Langenharjo	0	1.091	1.499	0	
10. Kalibuntuwetan	0	1.170	1.227	0	
11. Kebondalem	0	1.312	1.395	628	
12. Ketapang	0	2.817	1.700	0	
13. Banyutowo	0	2.560	15.031	0	
14. Karang Sari	0	2.914	17.957	0	
15. Patukangan	0	118	0	0	
16. Pegulon	0	188	0	0	
17. Pekauman	0	167	0	0	
18. Ngilir	0	509	15.993	0	
19. Balok	0	872	13.893	0	
20. Bandengan	0	913	337	0	
<b>Jumlah</b>	<b>2011</b>	<b>0</b>	<b>28.781</b>	<b>96.849</b>	<b>628</b>
	<b>2010</b>	<b>0</b>	<b>26.772</b>	<b>88.466</b>	<b>4.999</b>
	<b>2009</b>	<b>0</b>	<b>28.698</b>	<b>92.952</b>	<b>8.175</b>

Sumber data : Petugas Peternakan Kecamatan Kendal

**TABEL : 5.7**

**Banyaknya Ternak  
Kecamatan Kota Kendal  
Tahun : 2011**

Desa	Sapi Potong (Ekor)	Sapi Perah (Ekor)	Kerbau (Ekor)	Kuda (Ekor)
(1)	(2)	(3)	(4)	(5)
01. Sukodono	0	0	0	1
02. Candirototo	0	0	0	0
03. Trompo	0	0	0	3
04. Jotang	0	0	0	0
05. Tunggulrejo	0	0	0	0
06. Sijeruk	0	0	0	0
07. Jetis	0	0	0	0
08. Bugangin	0	0	0	0
09. Langenharjo	0	0	8	0
10. Kalibuntuwetan	4	0	0	4
11. Kebondalem	0	0	0	3
12. Ketapang	0	0	0	0
13. Banyutowo	3	0	34	0
14. Karang Sari	9	0	0	0
15. Patukangan	0	0	0	0
16. Pegulon	0	0	0	0
17. Pekauman	0	0	0	0
18. Ngilir	0	0	0	2
19. Balok	3	0	0	1
20. Bandengan	0	0	0	2
<b>Jumlah 2011</b>	<b>19</b>	<b>0</b>	<b>42</b>	<b>16</b>
<b>2010</b>	<b>43</b>	<b>0</b>	<b>63</b>	<b>16</b>
<b>2009</b>	<b>42</b>	<b>0</b>	<b>90</b>	<b>16</b>

**Sumber data : Petugas Peternakan Kecamatan Kota Kendal**

**TABEL : 5.7 (Lanjutan)**

**Banyaknya Ternak  
Kecamatan Kota Kendal  
Tahun : 2011**

Desa	Kambing	Domba	Babi	
(1)	(6)	(7)	(8)	
01. Sukodono	32	0	34	
02. Candirototo	126	4	25	
03. Trompo	30	9	11	
04. Jotang	39	17	12	
05. Tunggulrejo	8	0	12	
06. Sijeruk	41	0	15	
07. Jetis	19	0	5	
08. Bugangin	0	0	4	
09. Langenharjo	13	6	57	
10. Kalibuntuwetan	39	0	5	
11. Kebondalem	48	0	6	
12. Ketapang	90	13	10	
13. Banyutowo	46	30	15	
14. Karangsari	85	35	30	
15. Patukangan	0	0	0	
16. Pegulon	0	0	6	
17. Pekauman	0	0	5	
18. Ngilir	6	0	5	
19. Balok	8	0	6	
20. Bandengan	150	0	5	
<b>Jumlah</b>	<b>2011</b>	<b>780</b>	<b>114</b>	<b>268</b>
	<b>2010</b>	<b>751</b>	<b>128</b>	<b>295</b>
	<b>2009</b>	<b>726</b>	<b>143</b>	<b>0</b>

**Sumber data : Petugas Peternakan Kecamatan Kota Kendal**

# **BAB VI**

## **PERHUBUNGAN DAN**

### **KOMUNIKASI**



## **BAB. VI PERHUBUNGAN DAN KOMUNIKASI**

Panjang jalan di Kecamatan Kota Kendal mencapai 80,90 Km, sebagian besar jenis permukaan jalan sudah menggunakan aspal dengan kondisi jalannya banyak yang baik. Untuk lebih jelasnya dapat di lihat pada tabel 6.3 dan untuk sarana jembatan yang ada, sudah menggunakan jembatan beton.

Sarana transportasi yang digunakan mayoritas penduduk adalah jenis kendaraan bermotor yaitu sepeda motor sebanyak 5.938 buah, dan untuk kendaraan tidak bermotor adalah sepeda sebanyak 4.663 buah.

TABEL : 6.1

**Banyaknya Sarana Angkutan Darat  
Kendaraan Bermotor  
Kecamatan Kota Kendal**

**Tahun : 2011**

Desa	Mobil Penumpang Umum	Bus	Truk	Mobil Pribadi / Dinas	Sepeda Motor
(1)	(2)	(3)	(4)	(5)	(6)
01. Sukodono	12	0	1	36	427
02. Candiroto	3	0	0	7	183
03. Trompo	0	0	0	7	196
04. Jotang	4	0	0	5	235
05. Tunggulrejo	0	0	0	6	89
06. Sijeruk	0	0	0	25	219
07. Jetis	3	0	0	7	73
08. Bugangin	0	0	3	22	239
09. Langenharjo	0	7	5	360	1.014
10. Kalibuntuwetan	0	0	0	22	455
11. Kebondalem	0	0	0	37	435
12. Ketapang	10	5	2	29	314
13. Banyutowo	0	0	2	18	336
14. Karang Sari	0	0	1	34	278
15. Patukangan	0	2	6	66	441
16. Pegulon	0	0	0	51	280
17. Pekauman	17	0	22	53	188
18. Ngilir	1	0	0	13	186
19. Balok	0	0	0	9	143
20. Bandengan	0	0	1	21	187
<b>Jumlah 2011</b>	<b>50</b>	<b>14</b>	<b>43</b>	<b>828</b>	<b>5.938</b>
<b>2010</b>	<b>51</b>	<b>15</b>	<b>45</b>	<b>822</b>	<b>5.611</b>
<b>2009</b>	<b>48</b>	<b>15</b>	<b>45</b>	<b>799</b>	<b>5.102</b>

Sumber data : Statistik Kecamatan Kota Kendal

**TABEL : 6.2**

**Banyaknya Sarana Angkutan Darat  
Kendaraan Tidak Bermotor  
Kecamatan Kota Kendal**

**Tahun : 2011**

Desa	Dokar	Gerobak		Becak	Sepeda
		Dorong	Hewan		
(1)	(2)	(3)	(4)	(5)	(6)
01. Sukodono	1	65	0	45	433
02. Candiroto	0	20	0	9	331
03. Trompo	4	17	0	52	342
04. Jotang	0	10	0	80	166
05. Tunggulrejo	0	0	0	10	55
06. Sijeruk	0	0	0	79	170
07. Jetis	0	0	0	56	112
08. Bugangin	0	0	0	13	203
09. Langenharjo	0	6	0	37	799
10. Kalibuntuwetan	3	0	0	35	260
11. Kebondalem	1	0	0	53	141
12. Ketapang	0	0	0	52	137
13. Banyutowo	0	21	0	36	268
14. Karangsari	0	8	0	32	311
15. Patukangan	0	0	0	5	70
16. Pegulon	0	0	0	12	303
17. Pekauman	0	10	0	14	50
18. Ngilir	0	0	0	25	195
19. Balok	1	0	0	13	65
20. Bandengan	2	1	0	8	252
<b>Jumlah 2011</b>	<b>12</b>	<b>162</b>	<b>0</b>	<b>660</b>	<b>4.663</b>
<b>2010</b>	<b>12</b>	<b>162</b>	<b>0</b>	<b>660</b>	<b>4.663</b>
<b>2009</b>	<b>12</b>	<b>156</b>	<b>0</b>	<b>664</b>	<b>4.630</b>

**Sumber data : Statistik Kecamatan Kota Kendal**



**TABEL : 6.3****Jenis Permukaan, Kondisi dan Kelas Jalan  
Kecamatan Kota Kendal****Tahun : 2011**

Keadaan	Panjang Jalan		
	2009	2010	2011
	(Km)	(Km)	(Km)
(1)	(2)	(3)	(4)
<b>I. Jenis Permukaan</b>			
a. Aspal	80.90	80.90	80.90
b. Kerikil	0.60	0.60	0.60
c. Tanah	0.50	0.50	0.50
d. Lainnya	0.00	0.00	0.00
<b>Jumlah</b>	<b>82.00</b>	<b>82,00</b>	<b>82,00</b>
<b>II. Kondisi Jalan</b>			
a. Baik	40.00	30.00	60.00
b. Sedang	20.00	10.00	11.00
c. Rusak	22.00	42.00	11.00
d. Rusak Berat	0.00	0.00	0.00
<b>Jumlah</b>	<b>82.00</b>	<b>82.00</b>	<b>82.00</b>
<b>III. Kelas Jalan</b>			
a. Kelas I	4.00	4.00	4.00
b. Kelas II	9.50	9.50	9.50
c. Kelas III	2.40	2.40	2.40
d. Kelas IIIA	9.80	9.80	9.80
e. Kelas IV	56.30	56.30	56.30
f. Kelas V	0.00	0.00	0.00
g. Lainnya	82.00	82.00	82.00
<b>Jumlah</b>	<b>80.90</b>	<b>80.90</b>	<b>80.90</b>

**Sumber data : Kantor Kecamatan Kota Kendal**

**TABEL : 6.4**

**Banyaknya Jembatan Desa  
Kecamatan Kota Kendal  
Tahun : 2011**

Desa	Jembatan			
	Besi	Beton	Kayu	Bambu
(1)	(2)	(3)	(4)	(5)
01. Sukodono	0	6	0	0
02. Candiroti	0	5	5	0
03. Trompo	0	11	5	0
04. Jotang	0	3	0	0
05. Tunggulrejo	0	4	3	0
06. Sijeruk	0	8	4	0
07. Jetis	0	5	0	0
08. Bugangin	0	10	10	0
09. Langenharjo	0	14	7	0
10. Kalibuntuwetan	0	11	1	0
11. Kebondalem	0	12	3	0
12. Ketapang	0	6	5	0
13. Banyutowo	0	6	6	0
14. Karang Sari	0	22	3	0
15. Patukangan	0	6	0	0
16. Pegulon	0	12	0	0
17. Pekauman	0	8	0	0
18. Ngilir	0	12	2	0
19. Balok	0	3	3	0
20. Bandengan	0	5	7	0
<b>Jumlah 2011</b>	<b>0</b>	<b>169</b>	<b>64</b>	<b>0</b>
<b>2010</b>	<b>0</b>	<b>164</b>	<b>67</b>	<b>0</b>
<b>2009</b>	<b>0</b>	<b>162</b>	<b>67</b>	<b>0</b>

**Sumber data : Kantor Kecamatan Kota Kendal**

**TABEL : 6.5****Banyaknya Televisi, Radio, Listrik PLN, dan Telephon  
Kecamatan Kota Kendal****Tahun : 2011**

Desa	TV	Radio	Listrik PLN	Telepon
(1)	(2)	(3)	(4)	(5)
01. Sukodono	576	427	517	14
02. Candirototo	650	194	599	2
03. Trompo	652	466	572	3
04. Jotang	411	157	376	1
05. Tunggulrejo	183	33	190	0
06. Sijeruk	515	280	672	18
07. Jetis	141	59	216	18
08. Bugangin	255	75	390	21
09. Langenharjo	1.654	193	1.656	45
10. Kalibuntuwetan	555	207	504	29
11. Kebondalem	1.006	102	1.172	42
12. Ketapang	763	178	821	23
13. Banyutowo	771	326	701	24
14. Karangsari	943	53	965	38
15. Patukangan	331	32	314	94
16. Pegulon	534	316	560	57
17. Pekauman	232	137	222	24
18. Ngilir	519	284	480	26
19. Balok	265	77	216	14
20. Bandengan	877	112	809	22
<b>Jumlah 2011</b>	<b>11.833</b>	<b>15.462</b>	<b>11.952</b>	<b>515</b>
<b>2010</b>	<b>11.774</b>	<b>15.378</b>	<b>11.791</b>	<b>511</b>
<b>2009</b>	<b>11.756</b>	<b>3.530</b>	<b>11.734</b>	<b>502</b>

**Sumber data : Statistik Kecamatan Kota Kendal**