

KATALOG BPS : 1101002.1275100

# STATISTIK DAERAH KECAMATAN MEDAN SELAYANG 2013



**BADAN PUSAT STATISTIK  
KOTA MEDAN**

**STATISTIK DAERAH  
KECAMATAN MEDAN SELAYANG  
2013**

<https://medankota.bps.go.id>

# **STATISTIK DAERAH KECAMATAN MEDAN SELAYANG 2013**

ISSN :

No. Publikasi : 1275100.1334

Katalog BPS : 1101002.1275100

Ukuran Buku : (17,6 x 25) cm

Jumlah Halaman : (vi + 26) halaman

Naskah :

Koordinator Statistik Kecamatan Medan Selayang

Penyunting :

Seksi Neraca Wilayah dan Analisis Statistik

Gambar Kulit :

Seksi Neraca Wilayah dan Analisis Statistik

Diterbitkan Oleh :

Badan Pusat Statistik Kota Medan

Boleh dikutip dengan menyebut sumbernya



## KATA SAMBUTAN



Dengan memanjatkan puji syukur kepada Tuhan Yang Maha Esa BPS Kota Medan dapat menerbitkan Publikasi Statistik Daerah Kecamatan Medan Selayang 2013, publikasi ini merupakan publikasi tahunan yang diterbitkan oleh BPS Kota Medan.

Dalam publikasi ini memuat data dan indikator-indikator terpilih yang dianggap dapat mewakili keadaan sosial, ekonomi dan demografi Kecamatan Medan Selayang dan juga publikasi ini lebih menekankan pada analisis datanya.

Publikasi ini diharapkan dapat dimanfaatkan baik oleh pemerintah, swasta, mahasiswa dan masyarakat sebagai dasar perencanaan, evaluasi dan monitoring pembangunan di Kecamatan Medan Selayang ini.

Akhirnya segala kritik dan saran dari pengguna data sangat diharapkan demi penyempurnaan publikasi ini dimasa datang dan semoga publikasi ini bermanfaat.

Kepala Badan Pusat Statistik  
Kota Medan

Drs. Misfaruddin, M.Si  
NIP. 19630505 199101 1 001



## KATA PENGANTAR

Publikasi **Statistik Daerah Kecamatan Medan Selayang 2013** diterbitkan oleh Badan Pusat Statistik Kota Medan berisi berbagai data dan informasi terpilih seputar Kecamatan Medan Selayang yang dianalisis secara sederhana untuk membantu pengguna data memahami perkembangan serta potensi yang ada di Kecamatan Medan Selayang.

Publikasi ini diterbitkan untuk melengkapi publikasi-publikasi statistik yang sudah terbit secara rutin setiap tahun. Berbeda dengan publikasi-publikasi yang sudah ada, publikasi ini lebih menekankan pada analisis.

Materi yang disajikan dalam publikasi ini memuat berbagai informasi/indikator terpilih yang terkait dengan pembangunan berbagai sektor di Kecamatan Medan Selayang dan diharapkan dapat menjadi bahan rujukan/kajian dalam perencanaan dan evaluasi kegiatan pembangunan.

Kritik dan saran konstruktif berbagai pihak kami harapkan untuk penyempurnaan penerbitan mendatang. Semoga publikasi ini mampu memenuhi tuntutan kebutuhan data statistik

Medan, November 2013

Koordinator Statistik Kecamatan  
Medan Selayang

H. SM. ANGGI ISKANDAR HRP  
NIP. 1984029 200701 1 001

## DAFTAR ISI

1. Geografi	1
2. Pemerintahan	2
3. Penduduk	3
4. Ketenagakerjaan	5
5. Pendidikan	6
6. Kesehatan	7
7. Perumahan	9
8. Hotel dan Pariwisata	10
9. Perbankan dan Investasi	11
Lampiran Tabel	13

<https://medankota.bps.go.id>

# DATA & ANALISIS

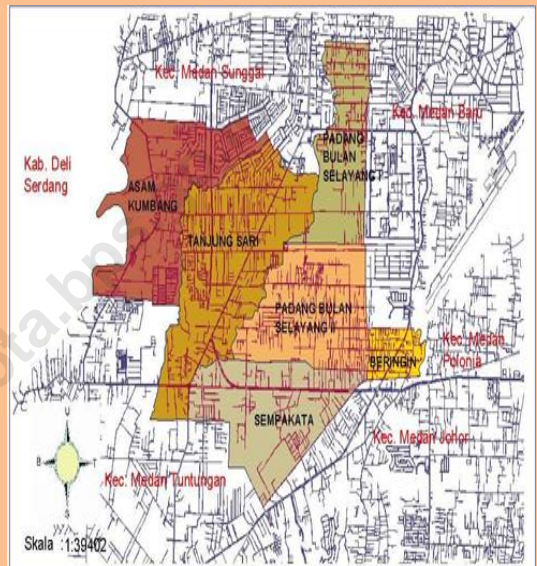
*Luas wilayah Kecamatan Medan Selayang sekitar 7,78 km<sup>2</sup> atau sekitar 2,93 persen dari total luas wilayah Kota Medan.*

Kecamatan Medan Selayang merupakan Kecamatan di Kota Medan yang mempunyai luas wilayah sekitar 7,78 km<sup>2</sup> dengan ketinggian wilayah 30 meter di atas permukaan laut. Secara geografis, di sebelah Utara Kecamatan Medan Selayang berbatasan langsung dengan Kecamatan Medan Sunggal, sebelah selatan berbatasan dengan Kecamatan Medan Tuntungan, sebelah Timur berbatasan dengan Kecamatan Medan Polonia, sedangkan di sebelah Barat berbatasan dengan Kecamatan Medan Baru.

Kelurahan PB Selayang II merupakan kelurahan terluas di Kecamatan Medan Selayang yaitu sekitar 5,10 km<sup>2</sup> atau sebesar 29,42 persen dari total luas Kecamatan Medan Selayang, sedangkan kelurahan dengan wilayah terkecil yaitu Kelurahan Beringin dengan luas wilayah hanya 0,79 km<sup>2</sup> atau sebesar 3,32 persen dari luas wilayah Kecamatan Medan Selayang secara total.

Ditinjau dari jarak antara kantor kelurahan dan kantor kecamatan, kantor Kelurahan PB Selayang I memiliki jarak terjauh dari kantor Kecamatan Medan Selayang yaitu sekitar 7 km sedangkan yang terdekat yaitu kantor Kelurahan PB Selayang I yaitu sekitar 1 km.

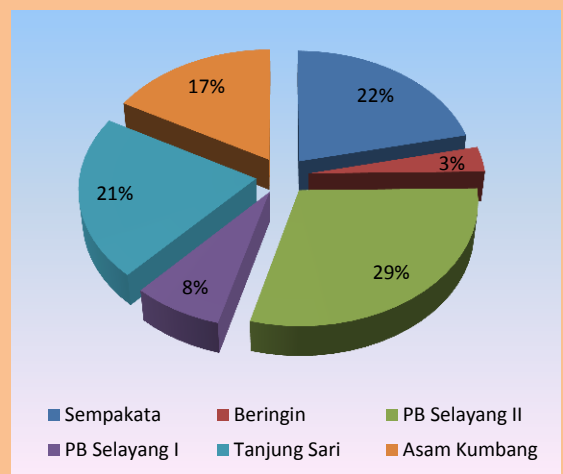
**Peta Kecamatan Medan Selayang**



**\*\*\* Tahukah Anda**

*Jarak kantor Kecamatan Medan Selayang ke kantor Walikota Medan yaitu sekitar 7km.*

**Luas Wilayah Kecamatan Medan Selayang Dirinci Menurut Kelurahan (%)**





# 2

## PEMERINTAHAN

*Wilayah Administrasi Kecamatan Medan Selayang terdiri dari 6 kelurahan dan 63 lingkungan*

### Jumlah Wilayah Administrasi di Kecamatan Medan Selayang

Wilayah Administrasi	2012
Kelurahan	6
Lingkungan	63

Sumber: Kec. Medan Selayang Dalam Angka

### \*\*\* *Tahukah Anda*

*Terdapat 6 orang Linmas di Kecamatan Medan Selayang pada tahun 2013.*

### Jumlah PNS dilingkungan Kecamatan Medan Selayang

GOLONGAN/ RUANG	2012
Golongan I	1
Golongan II	14
Golongan III	90
Golongan IV	5
Jumlah	110

Sumber: Kec. Medan Selayang Dalam Angka

Kecamatan Medan Selayang dipimpin oleh seorang Camat, saat ini terdiri dari 6 kelurahan yang terbagi atas 63 lingkungan.

Tahun 2012, Kecamatan Medan Selayang memiliki total 119 pegawai negeri sipil yang sebagian besar dialokasikan di kantor-kantor kelurahan yakni sebanyak 35 pegawai.

Bila dirinci menurut golongan, pada tahun 2013 dari 35 pegawai negeri sipil di kantor-kantor kelurahan se Kecamatan Medan Selayang, ternyata sebagian besar pegawai negeri sudah bergolongan III yaitu sebanyak 31 pegawai.

Jumlah pegawai negeri sipil terbanyak berada di Kelurahan PB. Selayang I yaitu sebanyak 7 orang, sedangkan kelurahan yang mempunyai pegawai negeri sipil paling sedikit yaitu Kelurahan Beringin dan Kelurahan PB. Selayang II yaitu hanya sebanyak 5 orang di tiap Kelurahan.

Semua kelurahan di Kecamatan Medan Selayang memiliki Pertahanan Sipil sebanyak 1 orang di tiap-tiap kelurahannya.



# 3

Pada tahun 2012 jumlah penduduk Kecamatan Medan Selayang sebanyak 100.455 jiwa penduduk dimana penduduk terbanyak berada di Kelurahan Tanjung Sari yaitu sebanyak 33.063 jiwa, sedangkan jumlah penduduk yang paling sedikit terdapat di Kelurahan Beringin yaitu sebanyak 8.506 jiwa.

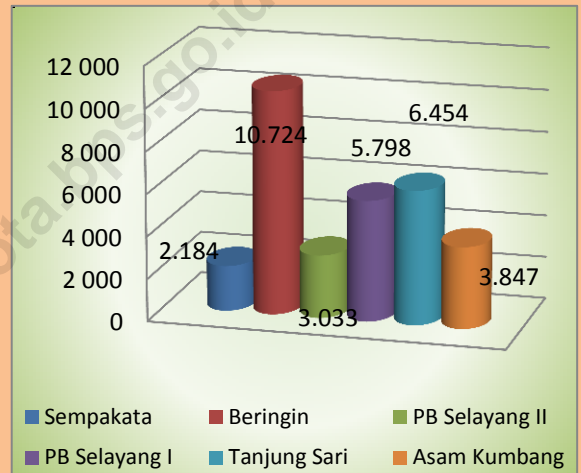
Bila dibandingkan antara jumlah penduduk serta luas wilayahnya, maka Kelurahan Beringin merupakan kelurahan terpadat yaitu 10.767 jiwa tiap km<sup>2</sup>, lebih padat bila dibandingkan dengan tahun sebelumnya

Jumlah Penduduk Kecamatan Medan Selayang pada tahun 2012 sebanyak 100.455 jiwa penduduk terdiri dari 49.266 jiwa penduduk laki-laki dan 51.189 jiwa perempuan.

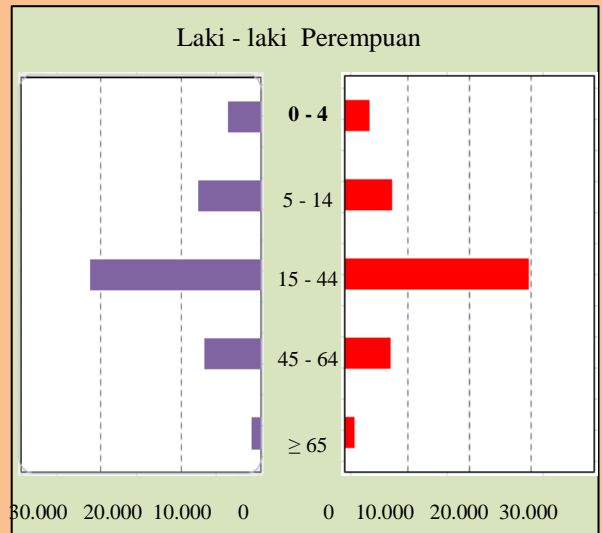
Berdasarkan kelompok umur, pada tahun 2012 distribusi penduduk Kecamatan Medan Selayang relatif lebih banyak pada usia produktif.

Tercatat sebanyak 200 penduduk yang lahir sepanjang tahun 2012 di Kecamatan Medan Selayang, sedangkan hanya 75 orang yang meninggal.

### Kepadatan Penduduk Kecamatan Medan Selayang Tahun 2012 (jiwa/km<sup>2</sup>)



Sumber: Kecamatan Medan Selayang Dalam Angka 2012  
**Piramida Penduduk Kecamatan Medan Selayang Tahun 2012**

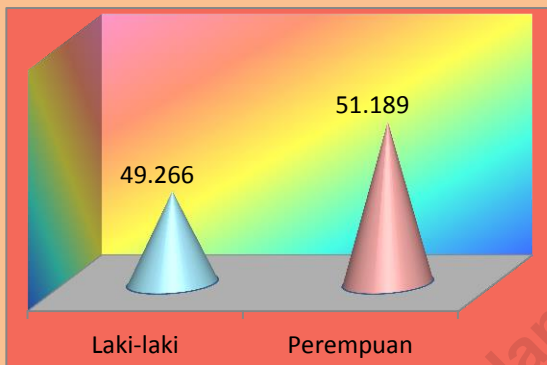


# 3

## PENDUDUK

*Kepadatan penduduk Kecamatan Medan Selayang sebesar 31.636 jiwa/km<sup>2</sup>, sedangkan jumlah rumah tangga pada tahun 2012 tercatat sebanyak 26.044 rumah tangga.*

### Jumlah Penduduk Kecamatan Medan Selayang Tahun 2012 (jiwa)



Sumber: Kec. Medan Selayang Dalam Angka 2013

### Banyaknya Mutasi dan Mutandis di Kecamatan Medan Selayang Menurut Kelurahan Tahun 2012 (jiwa)

Kelurahan	Lahir	Mati	Datang	Pindah
(1)	(2)	(3)	(4)	(5)
Sempakata	34	5	112	13
Beringin	29	10	9	13
PB Selayang II	55	11	60	102
PB Selayang I	22	14	21	27
Tanjung Sari	33	14	79	58
Asam Kumbang	27	25	99	80
<b>MEDAN SELAYANG</b>	<b>200</b>	<b>75</b>	<b>380</b>	<b>293</b>

Sumber: Kec. Medan Selayang Dalam Angka 2013

Dari sisi mobiltas penduduk, di Kecamatan Medan Selayang ini cukup ramai yakni selama tahun 2013 tercatat hanya 380 orang datang dan 293 orang pindah dari kecamatan ini.

Jumlah Rumah Tangga pada tahun 2012 tercatat sebanyak 26.921 rumah tangga dimana rumah tangga terbanyak berada pada Kelurahan Tanjung Sari yaitu sebanyak 9.452 rumah tangga, sedangkan yang paling sedikit terdapat pada Kelurahan beringin yaitu hanya sebanyak 2.253 rumah tangga.

Banyaknya penduduk keturunan Cina pada tahun 2012 di Kecamatan Medan Selayang sebesar 1.091 jiwa dimana 119 jiwa adalah penduduk laki-laki, sedangkan sisanya sebanyak 972 jiwa merupakan penduduk perempuan.

Banyaknya penduduk usia 7-12 tahun yang berstatus sekolah sebanyak 100,00 persen, yang berarti semua anak usia 7 – 12 tahun duduk di bangku sekolah pada tahun 2012.

#### \*\*\* *Tahukah Anda*

*Sex ratio Kecamatan Medan Selayang sebesar 97,32 tahun 2012 yang berarti pada setiap 100 orang penduduk perempuan terdapat 97 orang penduduk laki-laki.*



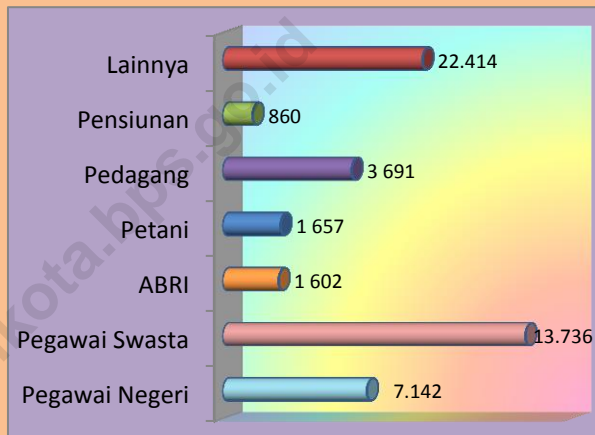
Dari total jumlah penduduk Kecamatan Medan Selayang pada tahun 2012, tercatat sebanyak 30.212 orang yang bekerja.

Sebanyak 7.142 orang atau 71,42 persen bekerja sebagai pegawai negeri, sebanyak 13.736 orang atau 13,73 persen bekerja sebagai pegawai swasta, sebanyak 853 orang atau 8,5 persen bekerja sebagai ABRI, sebanyak 2.501 orang atau 2,50 persen bekerja sebagai petani, sebanyak 5.980 orang atau 5,98 persen bekerja sebagai pedagang, sebanyak 2.806 orang atau 2,80 persen berstatus sebagai pensiunan dan sebanyak 22.414 orang atau 22,41 persen bekerja pada kegiatan lainnya.

**\*\*\* Tahukah Anda**

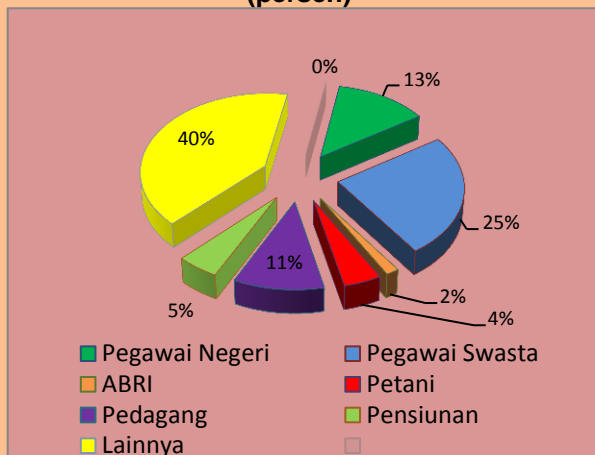
*Persentase terbesar penduduk yang bekerja di Kecamatan Medan Selayang pada tahun 2012 adalah bekerja sebagai pekerja lainnya yaitu sebesar 40 persen.*

**Komposisi Mata Pencaharian Penduduk Kecamatan Medan Selayang Tahun 2012 (jiwa)**



Sumber: Kec. Medan Selayang Dalam Angka 2013

**Komposisi Mata Pencaharian Penduduk Kecamatan Medan Selayang Tahun 2012 (persen)**



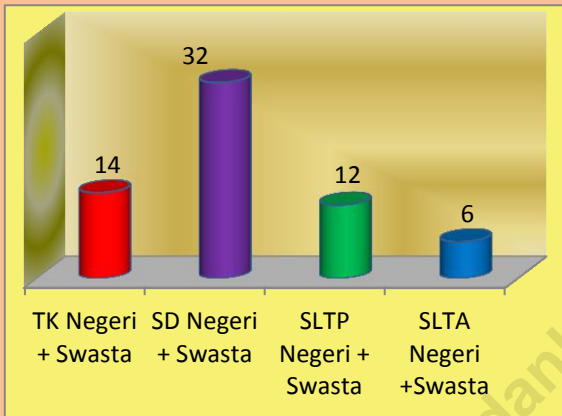
Sumber: Kec. Medan Selayang Dalam Angka 2013

# 5

## PENDIDIKAN

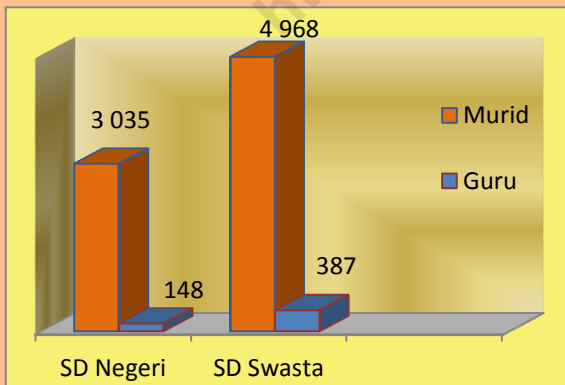
Terdapat 73 sekolah pada tahun 2012 di Kecamatan Medan Selayang yang terdiri dari 12 TK, 21 SD, 12 SLTP dan 6 SLTA.

### Jumlah Sekolah di Kecamatan Medan Selayang Tahun 2012



Sumber: Kec. Medan Selayang Dalam Angka 2013

### Jumlah Guru dan Murid SD Negeri dan SD Swasta di Kecamatan Medan Selayang Tahun 2012



Sumber: Kec. Medan Selayang Dalam Angka 2013

Pada tahun 2012 tercatat ada sejumlah fasilitas pendidikan di Kecamatan Medan Selayang yaitu sebanyak 12 TK Swasta, 8 SD Negeri dan 2 SD Swasta, 1 SLTP Negeri dan 11 SLTP Swasta, 5 SLTA Swasta dan 1 SMK Swasta.

Selain itu tercatat sebanyak 3.035 siswa bersekolah di SD Negeri, 4.968 siswa bersekolah di SD Swasta, pada tahun 2012 di Kecamatan Medan Selayang.

Jumlah guru yang mengajar di SD negeri di Kecamatan Medan Selayang Tahun 2012 sebanyak 148 orang, serta sebanyak 387 orang guru mengajar di SD Swasta.

#### \*\*\* *Tahukah Anda*

*Pada tahun 2012 rasio guru SD terhadap Murid SD hanya sebesar 0,06 di Kecamatan Medan Selayang.*





Fasilitas kesehatan yang ada di Kecamatan Medan Selayang dapat dikatakan sudah cukup banyak namun belum merata tersebar di tiap kelurahannya. Tercatat bahwa pada tahun 2012 di Kecamatan Medan selayang hanya terdapat 6 rumah sakit yang terletak di Kelurahan Sempakata,PB. Selayang II, dan Tanjung Sari

Dari sisi tenaga medis yang terdapat di Kecamatan Medan Selayang belum tersebar di masing-masing kelurahan dimana pendistribusiannya disesuaikan dengan kebutuhan masing-masing kelurahan.

Penduduk Kecamatan Medan Selayang tergolong sudah lebih banyak yang berpartisipasi dalam penekanan jumlah penduduk bila dibandingkan dengan tahun sebelumnya. Terlihat dari sejumlah wanita usia subur, lebih dari setengahnya sudah menggunakan alat kontrasepsi.

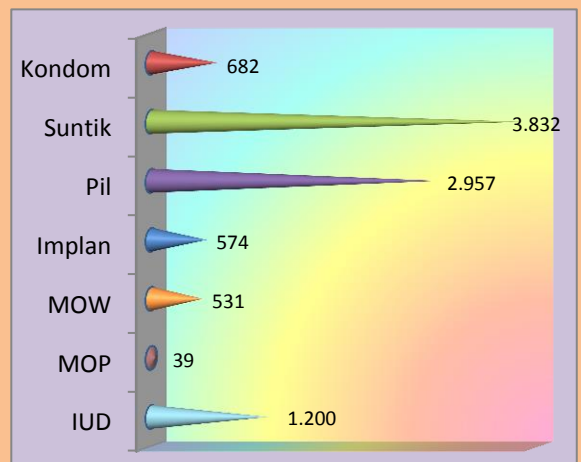
Pada tahun 2012 ada 7 alat kontrasepsi yang digunakanpasangan usia subur di Kecamatan Medan Selayang yaitu alat kontrasepsi pil 2.957, suntik sebanyak 3.832 orang, , IUD 1.200, Implan 574, Kondom 682, MOW 531, serta hanya sebanyak 39 pasangan usia subur yang menggunakan alat kontrasepsi MOP.

**Statistik Kesehatan Kecamatan Medan Selayang Tahun 2012**

Jenis Fasilitas Kesehatan	Jumlah
Rumah Sakit	6
Puskesmas	3
BPU	18
BKIA	0
Posyandu	42
Dokter	38
Bidan	36

Sumber: Kec.Medan Selayang Dalam Angka 2013

**Jumlah Alat Kontrasepsi Yang Dipakai Menurut Jenis Alat Kontrasepsi Tahun 2012**



Sumber: Kec.Medan Selayang Dalam Angka 2013

# 6

## KESEHATAN

*Posyandu telah tersebar di semua Kelurahan.*



### Jumlah Fasilitas Kesehatan dan Tenaga Medis di Kecamatan Medan Selayang Tahun 2012

Kelurahan	Rmh sakit	Pus kes mas	BPU	BKIA
Sempakata	3	0	0	0
Beringin	0	0	2	0
PB Selayang II	1	1	9	0
PB Selayang I	0	0	2	0
Tanjung Sari	2	1	4	0
Asam Kumbang	0	1	1	0

Sumber: Kec.Medan Selayang Dalam Angka 2013

### Jumlah Fasilitas Kesehatan dan Tenaga Medis di Kecamatan Medan Selayang Tahun 2012

Kelurahan	Pos yandu	Dokter	Bidan
Sempakata	4	1	3
Beringin	5	5	4
PB Selayang II	9	8	8
PB Selayang I	7	2	5
Tanjung Sari	10	19	12
Asam Kumbang	7	3	4

Sumber: Kec.Medan Selayang Dalam Angka 2013

Fasilitas Kesehatan di Kecamatan Medan Selayang belum tersebar keseluruh Kelurahan. Ada sebanyak 2 Rumah Sakit terdapat di Kelurahan Sempakata, 2 Rumah Sakit terdapat di Kelurahan Tanjung Sari, dan 1 Rumah Sakit Terdapat di Kelurahan PB. Selayang II. Di setiap kelurahan terdapat fasilitas kesehatan posyandu.

Ketersediaan tenaga kesehatan dan fasilitas kesehatan di Kecamatan Medan Selayang pada tahun 2012 tercatat terdapat 6 rumah sakit, 3 puskesmas, 18 BPU, 0 BKIA serta sebanyak 42 posyandu. Hanya di kelurahan PB Selayang II terdapat puskesmas sebanyak 1 puskesmas induk.

Adapun tenaga medis yang terdapat di Kecamatan Medan Selayang sebanyak 38 orang dokter dan 36 orang bidan yang siap melayani penduduk di Kecamatan Medan Selayang.

Tenaga medis pun telah tersebar di semua kelurahan, tenaga medis terbanyak terdapat di Kelurahan Tanjung Sari sebanyak 19 orang dokter dan 12 orang bidan,



Pada tahun 2012 di Kecamatan Medan Selayang ada sekitar 28.047 pelanggan yang menggunakan Listrik Negara. Angka ini terdiri dari pelanggan rumah tangga sebesar 28.047 serta tidak ada satu pun pelanggan yang bukan rumah tangga.

Jumlah pelanggan listrik terbanyak terdapat di Kelurahan Tanjung Sari sebanyak 7.941 serta jumlah pelanggan paling sedikit terdapat di Kelurahan Beringin yakni sebanyak 1.955 pelanggan.

Pada tahun 2012 di Kecamatan Medan Selayang ada sekitar 17.361 pelanggan air minum (PAM). Angka ini hanya terdiri dari pelanggan rumah tangga saja sebesar 17.361 serta tidak terdapat pelanggan yang merupakan non rumah tangga.

**\*\*\* Tahukah Anda**

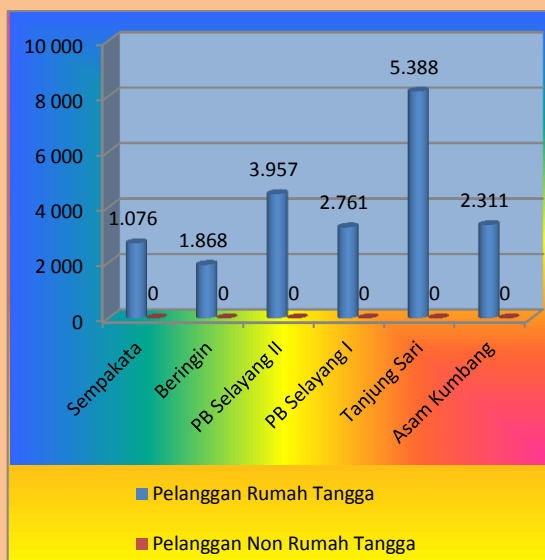
*Seluruh rumah tangga di Kecamatan Medan Selayang telah memiliki akses listrik PLN pada tahun 2012*

### Jumlah Pelanggan Listrik Negara di Kecamatan Medan Selayang

Kelurahan	Pelanggan Rumah Tangga	Pelanggan Non Rumah Tangga
Sempakata	2.289	0
Beringin	1.955	0
PB Selayang II	5.101	0
PB Selayang I	6.972	0
Tanjung Sari	7.941	0
Asam Kumbang	3.789	0

Sumber: Kec.Medan Selayang Dalam Angka 2013

### Jumlah Pelanggan Air Minum (PAM) di Kecamatan Medan Selayang







### Statistik Restoran di Kecamatan Medan Selayang tahun 2012

Kelurahan	Restoran Rumah makan	Warung Makan
Sempakata	10	11
Beringin	1	29
PB Selayang II	10	103
PB Selayang I	14	44
Tanjung Sari	17	60
Asam Kumbang	18	39
<b>Jumlah</b>	<b>70</b>	<b>286</b>

Sumber: Kec.Medan Selayang Dalam Angka 2013

Kelurahan	Hotel/Losmen	Bioskop	Night Club	Bilyard
Sempakata	1	0	5	1
Beringin	0	0	0	7
PB Selayang II	0	0	0	3
PB Selayang I	0	0	0	2
Tanjung Sari	0	0	0	2
Asam Kumbang	0	0	0	3
<b>Jumlah</b>	<b>1</b>	<b>0</b>	<b>5</b>	<b>18</b>

Sumber: Kec.Medan Selayang Dalam Angka 2013

Di Kecamatan Medan Selayang tidak bioskop. Sarana hiburan yang ada di Kecamatan Medan Selayang berupa Night Club/Karaoke sebanyak 5 buah, tempat bermain bilyard sebanyak 18 buah, restoran ataupun rumah makan di Kecamatan ini sekitar 70 buah, serta terdapat 286 warung makan. Tercatat 1 hotel di Kecamatan Medan Selayang ini antara lain 1 di Kelurahan Sempakata,

Adapun terdapat sarana tempat permainan video game/play station yang ada di Kecamatan Medan Selayang sebanyak 29 buah serta terdapat 0 tempat penyewaan Kaset Video/VCD/DVD.

**\*\*\* Tahukah Anda**

*Pada tahun 2012 di Kecamatan Medan Selayang tidak ada Bioskop*

Ketersediaan fasilitas keuangan untuk menunjang kegiatan ekonomi di Kecamatan Medan Selayang belum merata di setiap kelurahan. Hanya terdapat 9 Bank, 7 perusahaan leasing serta terdapat 2 koperasi.

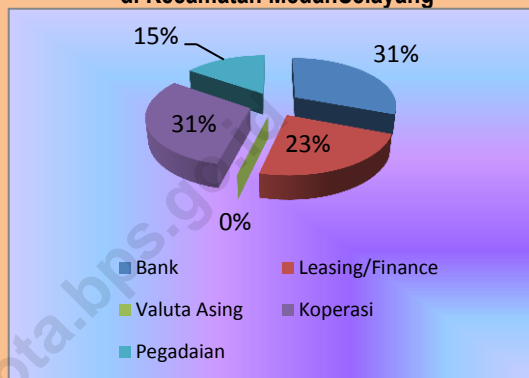
Bank di Kecamatan Medan Selayang terdapat di Kelurahan Sempakata sebanyak 2 buah, Tanjung Sari 5 buah, dan kelurahan Asam Kumbang 2 buah.

Adapun Perusahaan Leasing hanya terdapat 7 buah yang terletak di Kelurahan Beringin, PB. Selayang I, Tanjung Sari, dan Asam Kumbang. Untuk lembaga keuangan berupa koperasi hanya terdapat di Kelurahan Beringin terdapat 1 buah, di Kelurahan Tanjung Sari terdapat 1 buah.

### \*\*\* Tahukah Anda

*Pada tahun 2012 di Kecamatan Medan Selayang tidak terdapat satupun lembaga keuangan berupa valuta asing*

**Statistik Fasilitas Keuangan di Kecamatan Medan Selayang**



**Banyaknya Lembaga Keuangan di Kecamatan Medan Selayang Tahun 2012**

Kelurahan	Bank	Leasing	Valuta Asing
Sempakata	2	0	0
Beringin	0	2	0
PB Selayang II	0	0	0
PB Selayang I	0	1	0
Tanjung Sari	5	2	0
Asam Kumbang	2	2	0

Kelurahan	Koperasi	Pegadaian	Jumlah
Sempakata	0	0	0
Beringin	1	0	1
PB Selayang II	0	0	0
PB Selayang I	0	0	0
Tanjung Sari	1	4	5
Asam Kumbang	0	1	1

Sumber: Kec. Medan Selayang Dalam Angka



<https://medankota.bps.go.id>

## LAMPIRAN TABEL



**Tabel 1. Luas Wilayah Dirinci per Kelurahan  
di Kecamatan Medan Selayang  
Tahun 2012**

Kelurahan	Luas (Km <sup>2</sup> )	Persentase terhadap Luas Kecamatan
(1)	(2)	(3)
1. Sempakata	5,10	21,44
2. Beringin	0,79	3,32
3. PB Selayang II	7,0	29,42
4. PB Selayang I	1,80	7,57
5. Tanjung Sari	5,10	21,44
6. Asam Kumbang	4,00	16,81
<b>Medan Selayang</b>	<b>23,79</b>	<b>100</b>

**Tabel 2. Jarak Kantor Lurah ke Kantor Camat  
di Kecamatan Medan Selayang  
Tahun 2012**

Kelurahan	Jarak ke Kantor Camat (Km)
(1)	(2)
1. Sempakata	3
2. Beringin	2
3. PB Selayang II	1
4. PB Selayang I	6
5. Tanjung Sari	3
6. Asam Kumbang	5
<b>Rata-rata</b>	<b>20</b>

**Tabel 3. Banyaknya Lingkungan, RW, RT, dan Blok Sensus  
Dirinci Menurut Kelurahan di Kecamatan Medan Selayang  
Tahun 2012**

Kelurahan	Jumlah			
	Lingkungan	RW	RT	Blok Sensus
(1)	(2)	(3)	(4)	(5)
1. Sempakata	6	0	0	27
2. Beringin	6	0	0	18
3. PB Selayang II	17	0	0	57
4. PB Selayang I	10	0	0	24
5. Tanjung Sari	14	0	0	81
6. Asam Kumbang	10	0	0	34
<b>Medan Selayang</b>	<b>63</b>	<b>0</b>	<b>0</b>	<b>241</b>



**Tabel 4. Banyaknya Pegawai Negeri Menurut Golongan  
Dirinci Menurut Kelurahan di Kecamatan Medan Selayang  
Tahun 2012 (Jiwa)**

Kelurahan	Golongan					Jumlah
	I	II	III	IV	Lainn ya	
(1)	(2)	(3)	(4)	(5)	(6)	(7)
1. Sempakata	0	1	5	0	0	6
2. Beringin	0	0	5	0	0	5
3. PB Selayang II	0	1	4	0	0	5
4. PB Selayang I	0	2	5	0	0	7
5. Tanjung Sari	0	0	6	0	0	6
6. Asam Kumbang	0	0	6	0	0	6
<b>Medan Selayang</b>	<b>0</b>	<b>4</b>	<b>31</b>	<b>0</b>	<b>0</b>	<b>35</b>

**Tabel 5. Banyaknya Pertahanan Sipil Menurut Kelurahan  
di Kecamatan Medan Selayang  
Tahun 2012**

Kelurahan	Pertahanan Sipil			Jumlah
	Wanra	Kamra	Linmas	
(1)	(2)	(3)	(4)	(5)
1. Sempakata	0	0	1	1
2. Beringin	0	0	1	1
3. PB Selayang II	0	0	1	1
4. PB Selayang I	0	0	1	1
5. Tanjung Sari	0	0	1	1
6. Asam Kumbang	0	0	1	1
<b>Medan Selayang</b>	<b>0</b>	<b>0</b>	<b>0</b>	<b>6</b>

**Tabel 6. Jumlah Penduduk, Luas Kelurahan Kepadatan Penduduk  
Dirinci Menurut Kelurahan di Kecamatan Medan Selayang  
Tahun 2012**

Kelurahan	Jumlah Penduduk (Jiwa)	Luas Wilayah (Km <sup>2</sup> )	Kepadatan Penduduk Per Km <sup>2</sup>
(1)	(2)	(3)	(4)
1. Sempakata	11.201	5,10	2.196
2. Beringin	8.506	0,79	10.767
3. PB Selayang II	21.346	7,00	3.049
4. PB Selayang I	10.478	1,80	5.821
5. Tanjung Sari	33.063	5,10	6.483
6. Asam Kumbang	15.861	4,10	3.868
<b>Medan Selayang</b>	<b>100.455</b>	<b>23,89</b>	<b>32.184</b>

**Tabel 7. Banyaknya Rumah Tangga, Penduduk dan Rata-rata Anggota  
Rumah Tangga Dirinci Menurut Kelurahan  
di Kecamatan Medan Selayang  
Tahun 2012**

Kelurahan	Banyaknya		Rata-rata anggota Rumah Tangga
	Rumah Tangga	Penduduk (Jiwa)	
(1)	(2)	(3)	(4)
1. Sempakata	2.979	11.201	4
2. Beringin	2.253	8.506	4
3. PB Selayang II	5.133	21.346	4
4. PB Selayang I	3.339	10.478	3
5. Tanjung Sari	9.452	33.063	4
6. Asam Kumbang	3.765	15.861	4
<b>Medan Selayang</b>	<b>26.921</b>	<b>100.455</b>	<b>4</b>

**Tabel 8. Jumlah Penduduk Menurut Jenis Kelamin Dirinci  
Menurut Kelurahan di Kecamatan Medan Selayang  
Tahun 2012**

Kelurahan	Jenis Kelamin		Jumlah (Jiwa)
	Laki-laki (Jiwa)	Perempuan (Jiwa)	
(1)	(2)	(3)	(4)
1. Sempakata	5.264	5.937	11.201
2. Beringin	3.948	4.558	8.506
3. PB Selayang II	10.567	10.779	21.346
4. PB Selayang I	5.145	5.333	10.478
5. Tanjung Sari	16.402	16.661	33.063
6. Asam Kumbang	7.940	7.921	15.861
<b>Medan Selayang</b>	<b>49.266</b>	<b>51.189</b>	<b>100.455</b>

**Tabel 9. Jumlah Penduduk Menurut Kelompok Umur dan Jenis Kelamin  
di Kecamatan Medan Selayang  
Tahun 2012**

Kelompok Umur	Jenis Kelamin		Jumlah (Jiwa)
	Laki-laki (Jiwa)	Perempuan (Jiwa)	
(1)	(2)	(3)	(4)
0 – 4	4.274	4.065	8.339
5 – 14	7.656	7.468	15.124
15 – 44	28.366	30.194	58.560
46 – 64	7.681	7.893	15.574
>= 65	1.289	1.569	2.858
<b>Medan Selayang</b>	<b>49.266</b>	<b>51.189</b>	<b>100.455</b>

**Tabel 10. Banyaknya Rumah Sakit, Puskesmas, BPU dan BKIA  
Dirinci Menurut Kelurahan di Kecamatan Medan Selayang  
Tahun 2012**

<b>Kelurahan</b>	<b>Rumah Sakit</b>	<b>Puskes mas</b>	<b>BPU</b>	<b>BKIA</b>
<b>(1)</b>	<b>(2)</b>	<b>(3)</b>	<b>(4)</b>	<b>(5)</b>
1. Sempakata	3	0	0	0
2. Beringin	0	0	2	0
3. PB Selayang II	1	1	9	0
4. PB Selayang I	0	0	2	0
5. Tanjung Sari	2	1	4	0
6. Asam Kumbang	0	1	1	0
<b>Medan Selayang</b>	<b>6</b>	<b>3</b>	<b>18</b>	<b>0</b>

**Tabel 11. Jumlah Posyandu, Dokter dan Bidan Yang Melayani KB  
Dirinci Menurut Kelurahan di Kecamatan Medan Selayang  
Tahun 2012**

Kelurahan	Posyandu	Dokter (Jiwa)	Bidan (Jiwa)
(1)	(2)	(3)	(4)
1. Sempakata	4	1	3
2. Beringin	5	5	4
3. PB Selayang II	9	8	8
4. PB Selayang I	7	2	5
5. Tanjung Sari	10	19	12
6. Asam Kumbang	7	3	4
<b>Medan Selayang</b>	<b>42</b>	<b>38</b>	<b>36</b>





# DATA

## Mencerdaskan Bangsa

<https://medankota.bps.go.id>



### **BADAN PUSAT STATISTIK KOTA MEDAN**

Jalan Gaperta No.311 Medan 20123  
Telp.(061) 8449285 – Fax (061) 8449270  
Email :[bps1275@bps.go.id](mailto:bps1275@bps.go.id)  
Homepage :<http://medankota.bps.go.id>