

STATISTIK DAERAH KECAMATAN SEMARANG SELATAN 2016



**BADAN PUSAT STATISTIK
KOTA SEMARANG**

A black and white photograph of a city at night, featuring a large, landscaped roundabout with many palm trees and modern buildings in the background. Light trails from cars are visible on the roads. The title text is overlaid on the top half of the image.

STATISTIK DAERAH
KECAMATAN
SEMARANG SELATAN
2016

Statistik Daerah Kecamatan Semarang Selatan 2016

ISSN:

No. Publikasi :

Katalog : 1101002.3374.050

Ukuran Buku : 17,6 cm x 25 cm

Jumlah Halaman : v + 13 halaman

Naskah :

Koordinator Statistik Kecamatan Semarang Selatan

Badan Pusat Statistik Kota Semarang

Gambar Cover oleh :

Badan Pusat Statistik Kota Semarang – diambil dari

<http://us.venera.com/ho444422/indonesia/semarang/holiday-inn-express-semarang-simpang-lima/>

Ilustrasi Kover :

Simpang Lima Kota Semarang

Diterbitkan oleh/*Published by:*

© BPS Kota Semarang

Dicetak oleh/*Printed by:*

Dilarang mengumumkan, mendistribusikan, mengomunikasikan, dan/atau menggandakan sebagian atau seluruh isi buku ini untuk tujuan komersial tanpa izin tertulis dari Badan Pusat Statistik

Kata Sambutan

Untuk mewujudkan visi Badan Pusat Statistik (BPS) sebagai pelopor data statistik terpercaya untuk semua, BPS terus melakukan inovasi dan pengembangan kegiatan perstatistikan serta penyebarluasan informasi baik di tingkat Kabupaten maupun di Kecamatan.


Salah satu upaya yang dilakukan di daerah adalah menyusun publikasi yang menyajikan indikator – indikator terpilih yang dapat menggambarkan secara ringkas dan menyeluruh tentang kondisi kecamatan. Publikasi ini diharapkan dapat membantu para pengambil kebijakan dan para pengguna data lainnya dalam memahami kondisi umum wilayahnya.

Oleh karena itu saya menyambut baik penerbitan publikasi ***Statistik Daerah Kecamatan Semarang Selatan 2016*** yang diterbitkan oleh BPS Kota Semarang. Saya berharap, publikasi ini mampu memenuhi harapan pemerintah daerah dan masyarakat pada umumnya akan kebutuhan data dan informasi statistik dan dapat digunakan sebagai dasar perencanaan, monitoring dan evaluasi tentang perkembangan pembangunan di berbagai sektor di Kecamatan Semarang Selatan.

Semoga publikasi ini bermanfaat dan Allah SWT senantiasa meridhoi usaha kita.

Semarang, September 2016

Kepala BPS Kota Semarang



Endang Retno Sri Subiyandani, S. Si
NIP. 19641023.198802.2.001

Kata Pengantar

Statistik Daerah Kecamatan Semarang Selatan 2016 disusun oleh Koordinator Statistik Kecamatan (KSK) Semarang Selatan dan diterbitkan oleh BPS Kota Semarang berisi berbagai data dan informasi mengenai keadaan Kecamatan Semarang Selatan yang dianalisis secara sederhana untuk membantu pengguna data memahami perkembangan pembangunan serta potensi yang ada di Kecamatan Semarang Selatan.

Materi yang disajikan dalam Statistik Kecamatan Semarang Selatan memuat berbagai informasi / indikator terpilih yang terkait dengan pembangunan di berbagai sektor di Kecamatan Semarang Selatan dan diharapkan dapat menjadi bahan rujukan / kajian dalam perencanaan dan evaluasi kegiatan pembangunan.

Publikasi ini mungkin masih terdapat kekurangan, maka untuk itu kritik dan saran konstruktif dari berbagai pihak kami harapkan untuk perbaikan dan penyempurnaan penerbitan di masa yang akan datang.

Semarang, September 2016

**Koordinator Statistik
Kecamatan Semarang Selatan**

**Supriyanto, S.E
NIP. 19680412 199403 1 006**

Daftar Isi

1. Geografis
2. Pemerintahan
3. Kependudukan
4. Pendidikan
5. Kesehatan
6. Sosial Budaya
7. Perekonomian
8. Sarana Umum
9. Lampiran Tabel

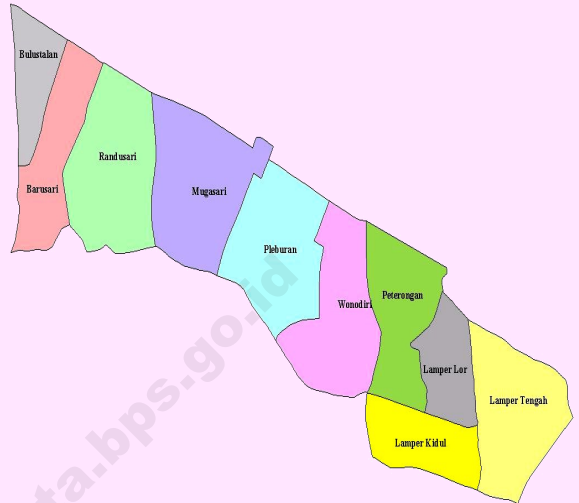
<http://semarangkota.bps.go.id>

GEOGRAFIS

1

Secara geografis Kecamatan Semarang Selatan berada di wilayah Administrasi Kota Semarang Provinsi Jawa Tengah. Di sebelah **Utara** Kecamatan Semarang Selatan berbatasan dengan **Kecamatan Semarang Timur, Semarang Tengah, dan Kecamatan Gaysari**, di sebelah **Selatan** berbatasan dengan Kecamatan **Candisari dan Gajahmungkur**, di sebelah **Timur** berbatasan dengan Kecamatan **Tembalang**, dan di sebelah **Barat** dengan Kecamatan **Semarang Barat**.

Kecamatan Semarang Selatan terdiri atas 10 kelurahan dengan total luas wilayah sebesar 848 Ha dengan permukaan daratannya dapat dikatakan 99 persen datar. Kecamatan Semarang Selatan mempunyai pusat pemerintahan di ketinggian sekitar 6 meter di atas permukaan laut (dpl) dengan jarak ke ibu kota Kota Semarang sekitar 1 Km dan jarak ke kecamatan yang terjauh sekitar 6 Km. Pusat pemerintahan Ibu Kota Provinsi Jawa Tengah terletak di wilayah kecamatan ini.



Peta Kecamatan Semarang Selatan

Uraian	Satuan	2014
Luas	Ha	848,046
Suhu Udara	$^{\circ}$ C	30-37
Kecepatan Angin	Km/jam	6
Kelembaban	%	76
Hari Hujan	Hari	105
Curah Hujan	mm/thn	2.220
Jml Kelurahan	Kelurahan	10



Kecamatan Semarang Selatan terdiri dari 10 Kelurahan, 71 Rukun Warga (RW), dan 498 Rukun Tetangga (RT). Dari 10 Kelurahan yang paling banyak Rukun Tetangga (RT) yaitu Kelurahan Wonodri sebanyak 81 RT terbagi dalam 13 RW, sedangkan yang paling sedikit adalah Kelurahan Bulustalan yang terbagi dalam 31 RT di 4 RW.

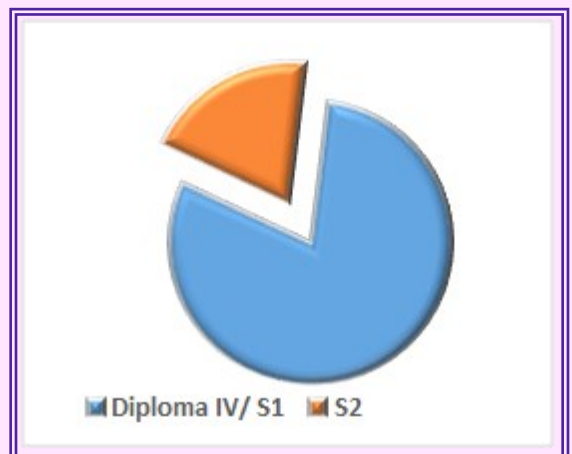
Untuk menciptakan stabilitas keamanan di Kecamatan Semarang Selatan, maka dibentuklah pos kamling/ pos ronda beserta hansip yang ditempatkan dimasing – masing kelurahan. Adapun jumlah keseluruhan pos kamling 111 pos, dan hansip sebanyak 437 personil.

Kelurahan	Jumlah Rukun Tetangga (RT)	Jumlah Rukun Warga (RW)
Bulustalan	31	4
Barusari	43	7
Randusari	52	7
Mugassari	57	7
Pleburan	50	6
Wonodri	81	13
Peterongan	50	8
Lamper Kidul	41	6
Lamper Lor	40	5
Lamper Tengah	53	8

Grafik distribusi Lurah berdasarkan Jenis Kelamin, Kec. Semarang Selatan, 2015



Grafik Lurah berdasarkan Pendidikan Yang ditamatkan, Kec. Semarang Selatan, 2015



KEPENDUDUKAN

Indikator Kependudukan

Kecamatan Semarang Selatan, 2015

Uraian	Nilai
Kepadatan Penduduk per Km ²	13.431
Rata-rata Anggota Keluarga	3,53
Sex Ratio	98
Pertumbuhan Penduduk (% / tahun)	- 0,42
Crude Birth Rate (CBR)	11,32
Crude Death Rate (CDR)	7,99
Dependency Ratio (Rasio Ketergantungan) - muda	27,76
Dependency Ratio (Rasio Ketergantungan) - tua	9,35

Jumlah Penduduk Kecamatan Semarang Selatan tahun 2015 tercatat sebanyak 79.620 jiwa yang terdiri dari 39.323 laki-laki dan 40.297 perempuan. Dengan persentase laju pertumbuhan – 0,42% (minus 0,42) tiap tahun, Kecamatan Semarang Selatan tergolong cukup rendah laju pertumbuhannya. Secara umum ada 3 faktor utama yang mempengaruhi laju pertumbuhan penduduk :

1. Kelahiran (Fertilitas)
2. Kematian (Mortalitas)
3. Perpindahan (Migrasi)

Dalam pengukuran demografi ketiga faktor tersebut diukur dengan tingkat/rate. Tingkat/rate ialah kejadian dari peristiwa yang menyatukan dalam bentuk perbandingan. Biasanya perbandingan ini dinyatakan dalam tiap 1000 penduduk. Kepadatan penduduk Semarang Selatan di tahun 2015 mencapai 13.431 ribu jiwa per-km² dengan rata-rata 3 anggota rumah tangga per rumah tangganya. Kepadatan tahun ini menurun dibandingkan tahun 2014.

Rasio Ketergantungan Total sebesar 37,12 persen, artinya setiap 100 orang yang berusia kerja (produktif) memiliki tanggungan sebanyak 37 orang yang belum/ tidak produktif. Rasio ini disumbangkan oleh rasio ketergantungan penduduk muda sebesar 27,8 persen dan rasio ketergantungan tua sebesar 9,4 persen, dari indikator ini terlihat bahwa tahun 2015 penduduk usia produktif di Semarang Selatan masih dibebani tanggung jawab akan penduduk muda yang proporsinya lebih banyak dibandingkan tanggung jawab terhadap penduduk tua.

**Jumlah Fasilitas Pendidikan,
Kecamatan Semarang Selatan, 2015**

Fasilitas Pendidikan	Negeri	Swasta
TK/ RA/ BA	0	38
SD/ MI	15	17
SMP/ MTs	5	7
SMU/ MA	2	4
SMK	5	2
Akademi/ Perguruan Tinggi	3	5
Pondok Pesantren	1	

**Grafik Kegiatan khusus pendidikan, Kec.
Semarang Selatan, 2015**



- Kegiatan Pemberantasan Buta Aksara (Keaksaraan Fungsional)
- Pos PAUD
- Play Group
- Tempat Penitipan Anak
- Taman Bacaan Masyarakat

Fasilitas Pendidikan di Kecamatan Semarang Selatan dapat dikatakan lengkap karena telah tersedia sarana pendidikan mulai dari jenjang Pra Sekolah (TK/ RA/ BA) sampai Perguruan Tinggi. Pada tahun 2015 jumlah TK ada 38 unit, tidak ada TK Negeri, seluruhnya adalah TK Swasta; 32 unit SD/ MI yang terdiri dari 15 SD negeri, 17 SD Swasta; 12 SMP/MTs yang terdiri atas SMP Negeri 5 dan 7 SMP Swasta; 6 SMU/MA terdiri dari 2 SMU Negeri dan 4 SMU Swasta; 7 SMK terdiri dari 5 SMK Negeri dan 2 SMK Swasta; jenjang Akademi dan Perguruan Tinggi ada sebanyak 8 terdiri dari 3 PTN dan 5 PTS, sedangkan Pondok Pesantren hanya ada 1, terdapat di kelurahan **Lamper Lor**.

Dengan angka partisipasi pendidikan yang cukup tinggi hal ini menunjukkan bahwa kesadaran masyarakat Kecamatan Semarang Selatan akan pentingnya pendidikan sangat baik. Semakin baik kesadaran pendidikan masyarakat akan meningkat pula kualitas sumber daya manusianya sehingga dapat meningkatkan kesejahteraan hidup masyarakat tersebut.

Kesehatan merupakan salah satu kebutuhan mendasar manusia. Oleh karena itu ketersediaan sarana dan prasarana penunjang kesehatan sangatlah penting. Fasilitas kesehatan yang ada di Kecamatan Semarang Selatan sudah cukup memadai.

Tabel Jumlah Rumah Sakit dan Puskesmas, Kec. Semarang Selatan, 2015

Uraian	Jumlah	Kelurahan
Rumah Sakit	3	Barusari, Randusari,
Rumah Sakit Bersalin	7	Bulustalan, Barusari (2), Wonodri, Lamper Lor, Lamper Tengah (2)
Puskesmas dengan Rawat Inap	1	Mugassari
Puskesmas tanpa Rawat Inap	1	Lamper Tengah

Sumber : PODES 2014

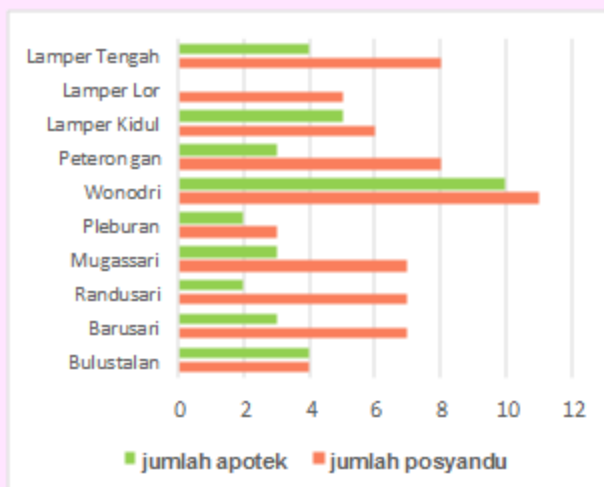
Untuk menunjang gizi dan mengurangi tingkat kematian ibu dan anak, Kecamatan Semarang Selatan memiliki beberapa Posyandu yang masih aktif dan tempat praktek bidan, sehingga mudah dalam hal akses kesehatan ibu dan anak.

Statistik Daerah Kecamatan Semarang Selatan 2016

Tabel Jumlah Tempat Praktek Dokter dan Bidan dirinci menurut Kelurahan, Kec. Semarang Selatan, 2015

Kelurahan	Jumlah Tempat Praktek Dokter	Jumlah Tempat Praktek Bidan
Bulustalan	4	2
Barusari	2	0
Randusari	2	1
Mugassari	1	0
Pleburan	18	0
Wonodri	5	1
Peterongan	8	0
Lamper Kidul	4	1
Lamper Lor	5	2
Lamper Tengah	5	4

Grafik Distribusi Posyandu dan Apotek Kec. Semarang Selatan, 2015

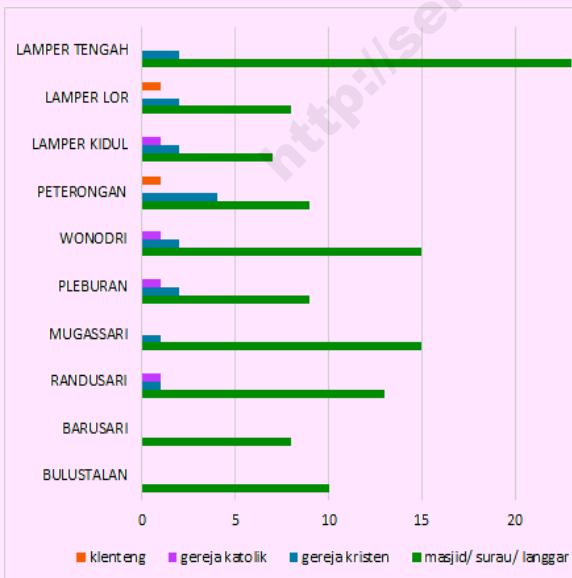




SOSIAL DAN BUDAYA

Dampak langsung dari globalisasi dan modernisasi adalah perubahan sosial budaya didalam kehidupan masyarakat. Sayangnya perubahan ini tidak selalu baik, ada juga yang tidak baik dan tidak sesuai dengan kepribadian bangsa. Perubahan ini bisa dilakukan siapa saja, baik secara individu, sekelompok orang, maupun mayoritas masyarakat. Berikut adalah data sosial budaya yang dapat dirangkum untuk Kecamatan Semarang Selatan.

Grafik Jumlah Tempat Ibadah dirinci per Kelurahan, Kec. Semarang Selatan, 2015



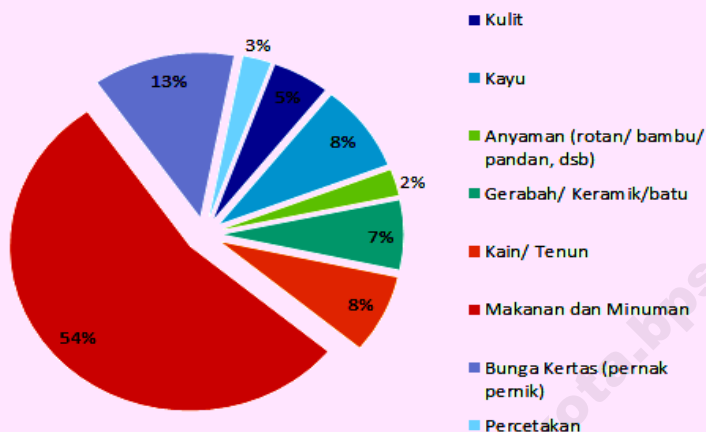
Tahukah Anda : Di Tahun 2015, Tidak ada rumah yang terbuat dari bambu di Kec. Semarang Selatan.

Kecamatan Semarang Selatan didominasi 4 suku atau etnis yang menyebar di seluruh kelurahannya. 4 etnis/ suku tersebut adalah Suku Jawa, Etnis Tionghoa, Suku Batak dan Suku Sunda. Sedangkan bahasa yang digunakan sehari hari adalah bahasa Jawa dan Indonesia.

Keamanan di Kec. Semarang Selatan cukup baik hal ini dikarenakan didukung oleh petugas linmas dan hansip yang ada di setiap kelurahan.

Kelurahan	Jumlah Linmas/ Hansip
Bulustalan	30
Barusari	30
Randusari	36
Mugassari	25
Pleburan	38
Wonodri	64
Peterongan	28
Lamper Kidul	27
Lamper Lor	31
Lamper Tengah	50

Tabel Jumlah Industri mikro dan kecil, dirinci menurut bahan baku dan jumlah di setiap Kelurahan di Kec. Semarang Selatan, 2015



Kelurahan	Jumlah IMK
Bulustalan	15
Barusari	2
Randusari	33
Mugassari	8
Pleburan	7
Wonodri	10
Peterongan	6
Lamper Kidul	7
Lamper Lor	10
Lamper Tengah	20

Sektor Industri masih mendominasi lapangan usaha penduduk di Kecamatan Semarang Selatan. Pada Tahun 2015, terdapat Industri Besar, Kecil/ mikro, dan industri Rumah Tangga yang aktif di Kec. Semarang Selatan. terdapat 11 Industri tergolong dalam kapasitas besar dan Industri rumah tangga tercatat sebanyak 115 unit.

Jumlah Fasilitas Penunjang Perekonomian, Kec. Semarang Selatan, 2015

Uraian	Jumlah
Pasar	6
Minimarket	32
Toko / Warung Kelontong	827
Hotel	10
Penginapan/ Hostel/ Losmen/ Wisma/ Motel	5

Tahukah Anda : Tahun 2015 di Kecamatan Semarang Selatan ada 43 keberadaan Bank, meliputi Bank Umum Pemerintah, Bank Umum Swasta dan BPR

KAWASAN SIMPANG LIMA SEMARANG

AMAN, TERTIB, LANCAR, ASRI, & SEHAT

SARANA UMUM



Keberadaan Sarana dan prasarana Umum adalah bentuk kepedulian dari Pemerintah Daerah terhadap masyarakatnya. Untuk membuat wilayahnya semakin sejahtera, penduduk disana semakin baik tingkat pertumbuhannya, maka wajib dijaga dengan baik perawatan akan sarana umum yang ada.

Tabel di bawah ini adalah keberadaan fasilitas umum yang masih berfungsi dan dapat digunakan oleh masyarakat Semarang Selatan.

Keberadaan Lembaga/ Kursus Ketrampilan di Kecamatan Semarang Selatan, 2015

Jenis Lembaga/ Keterampilan	Jumlah
Bahasa Asing	4
Komputer	3
Menjahit/ Tata Busana	2
Setir Mobil	1

Kelurahan	Kantor Pos	Alun-alun/ Taman	Lap. Sepak bola	Lap. Bulu Tangkis	Fitness Center	TPS (Tempat Penampungan sampah Sementara)
Bulustalan	X	V	X	V	V	V
Barusari	V	X	V	V	X	V
Randusari	X	X	X	V	X	V
Mugassari	X	V	V	V	X	V
Pleburan	V	X	X	V	X	V
Wonodri	X	V	V	V	V	V
Peterongan	V	V	V	V	X	V
Lamper Kidul	V	V	X	V	V	V
Lamper Lor	X	X	X	X	X	V
Lamper Tengah	X	X	V	V	V	V

Ket : V = Tersedia

X = Tidak tersedia

LAMPIRAN TABEL

<http://semarangkota.bps.go.id>

LUAS WILAYAH, STATUS DAERAH DAN JUMLAH KELUARGA/RUMAHTANGGA

MENURUT KEWARGANEGARAAN TAHUN 2015

KECAMATAN : [050] SEMARANG SELATAN

Kode	Kelurahan	D a e r a h		Luas Daerah Km2	Jumlah Keluarga		
		1. Kota	2. Pedesaan		WNI	WNA	TOTAL
(1)	(2)	(3)	(4)	(5)	(6)	(7)	
001	BULUSTALAN	1	0,38	1.201	0	1.201	
002	BARUSARI	1	0,50	1.696	0	1.696	
003	RANDUSARI	1	0,78	2.434	1	2.435	
004	MUGASSARI	1	0,70	2.216	0	2.216	
005	PLEBURAN	1	0,80	2.332	0	2.332	
006	WONODRI	1	0,81	3.203	0	3.203	
007	PETERONGAN	1	0,51	2.512	7	2.519	
008	LAMPER KIDUL	1	0,41	1.222	1	1.223	
009	LAMPER LOR	1	0,33	2.142	0	2.142	
010	LAMPER TENGAH	1	0,70	3.575	0	3.575	
TOTAL			5,93	22.533	9	22.542	

**JUMLAH PENDUDUK MENURUT KEWARGANEGARAAN DAN
JENIS KELAMIN TAHUN 2015**

KECAMATAN : [050] SEMARANG SELATAN

Kode	Kelurahan	Jumlah Penduduk								
		WNI			WNA			WNI+WNA		
		L	P	L+P	L	P	L+P	L	P	L+P
(1)	(2)	(3)	(4)	(5)	(6)	(7)	(8)	(9)	(10)	(11)
001	BULUSTALAN	1.940	2.092	4.032	0	0	0	1.940	2.092	4.032
002	BARUSARI	4.160	3.911	8.071	4	0	4	4.164	3.911	8.075
003	RANDUSARI	3.939	3.995	7.934	1	0	1	3.940	3.995	7.935
004	MUGASSARI	4.520	4.529	9.049	0	0	0	4.520	4.529	9.049
005	PLEBURAN	3.213	3.262	6.475	1	0	1	3.214	3.262	6.476
006	WONODRI	4.799	5.631	10.430	0	0	0	4.799	5.631	10.430
007	PETERONGAN	3.982	4.250	8.232	7	1	8	3.989	4.251	8.240
008	LAMPER KIDUL	2.667	2.689	5.356	1	0	1	2.668	2.689	5.357
009	LAMPER LOR	3.232	3.259	6.491	0	0	0	3.232	3.259	6.491
010	LAMPER TENGAH	6.857	6.678	13.535	0	0	0	6.857	6.678	13.535
TOTAL		39.309	40.296	79.605	14	1	15	39.323	40.297	79.620

KEPADATAN DAN PERTUMBUHAN PENDUDUK, RATA-RATA ANGGOTA KELUARGA

DAN RASIO JENIS KELAMIN TAHUN 2015

KECAMATAN : [050] SEMARANG SELATAN

Kode	Kelurahan	Kepadatan Penduduk per Km2	Rata-rata Anggota Keluarga	Rasio Jenis Kelamin	Pertumbuhan Penduduk (persen/th)
(1)	(2)	(3)	(4)	(5)	(6)
001	BULUSTALAN	10.611	3,36	93	-1,08
002	BARUSARI	16.150	4,76	106	-0,74
003	RANDUSARI	10.173	3,26	99	-0,53
004	MUGASSARI	12.890	4,08	100	0,00
005	PLEBURAN	8.065	2,78	99	-0,14
006	WONODRI	12.861	3,26	85	-0,67
007	PETERONGAN	16.157	3,27	94	-0,13
008	LAMPER KIDUL	13.066	4,38	99	-0,78
009	LAMPER LOR	19.551	3,03	99	-0,15
010	LAMPER TENGAH	19.336	3,79	103	-0,32
TOTAL		13.431	3,53	98	-0,42

CBR, CDR, TINGKAT MIGRASI MASUK DAN MIGRASI KELUAR

TAHUN 2015

KECAMATAN : [050] SEMARANG SELATAN

Kode	Kelurahan	CBR	CDR	Tingkat Migrasi Masuk	Tingkat Migrasi Keluar
(1)	(2)	(3)	(4)	(5)	(6)
001	BULUSTALAN	12,66	12,41	26,32	37,49
002	BARUSARI	8,28	6,06	13,60	23,25
003	RANDUSARI	11,48	8,07	14,63	23,33
004	MUGASSARI	11,67	9,11	23,00	25,55
005	PLEBURAN	9,48	6,37	12,89	17,40
006	WONODRI	11,67	8,90	14,73	24,21
007	PETERONGAN	12,31	8,66	12,68	17,68
008	LAMPER KIDUL	10,84	6,35	16,45	28,78
009	LAMPER LOR	11,31	8,52	20,46	24,79
010	LAMPER TENGAH	12,64	7,09	15,08	23,87
TOTAL		11,32	7,99	16,41	23,92

Tabel Produktivitas Tanaman Sayur dan Buah buahan			
Kec. Semarang Selatan, 2015			
Jenis Tanaman Sayur / Buah buahan	Produksi (Kw)	Jumlah Tanaman yang Menghasilkan (Pohon/Rumpun)	Produktivitas (Kw/ Pohon)
Belimbing	50	335	0,6
Jambu Air	10	70	0,14
Jambu Biji	44	215	0,82
Mangga	550	2500	0,22
Pisang	20	78	0,77
Sukun	23	103	0,89

<http://semarangkota.bps.go.id>

DATA

MENCERDASKAN BANGSA



**BADAN PUSAT STATISTIK
KOTA SEMARANG**

Jln. Inspeksi Kali Semarang no.1, Semarang, Jawa Tengah

Telp/ Fax 024-3546413

E-mail : bps3374@bps.go.id

Website : <http://semarangkota.bps.go.id>