

# **DISTRIK ELIGOBEL DALAM ANGKA ELIGOBELDISTRICT IN FIGURES 2024**

Volume IX, 2024



**BADAN PUSAT STATISTIK  
KABUPATEN MERAUKE  
BPS-STATISTICS MERAUKE REGENCY**



# **DISTRIK ELIGOBEL DALAM ANGKA *ELIGOBEL DISTRICT IN FIGURES* 2024**

Volume IX, 2024

<https://meraukekab.bps.go.id>



**BADAN PUSAT STATISTIK  
KABUPATEN MERAUKE  
BPS-STATISTICS KABUPATEN MERAUKE**

## **DISTRİK ELIGOBEL DALAM ANGKA**

### ***Eligobel District in Figures***

**2024**

Volume IX, 2024

Katalog /*Catalogue*: 1102001.9401052

Nomor Publikasi/*Publication Number*: 94010.24027

Ukuran Buku/*Book Size*: 14,8 cm x 21 cm

Jumlah Halaman/*Number of Pages* : xxvi + 62 hal/*pages*

Penyusun Naskah/*Manuscript Drafter*:

BPS Kabupaten Merauke

*BPS-Statistics Merauke Regency*

Penyunting/*Editor*:

BPS Kabupaten Merauke

*BPS-Statistics Merauke Regency*

Pembuat Kover/*Cover Designer*:

BPS Kabupaten Merauke

*BPS-Statistics Merauke Regency*

Penerbit/*Publisher*

©BPS Kabupaten Merauke/*BPS-Statistics Merauke Regency*

Sumber Ilustrasi/*Illustration Source*:...

Dilarang mereproduksi dan/atau menggandakan sebagian atau seluruh isi buku ini untuk tujuan komersial tanpa izin tertulis dari Badan Pusat Statistik Kabupaten Merauke.

*It is prohibited to reproduce and/or duplicate part or all of this book for commercial purpose without permission from BPS-Statistics Merauke Regency*

**TIM PENYUSUN/COMPILERS**  
**DISTRİK ELIGOBEL DALAM ANGKA**  
*Eligobel District in Figures*

**2024**

Volume IX, 2024

**Pengarah/Director**

Cendana Murti Nuryana Sri Hapsara

**Penanggung Jawab/Persons in Charge**

Cendana Murti Nuryana Sri Hapsara

**Penyunting/Editors**

Fransiska Malau

**Pengolah Data dan Penulis Naskah/Data Processor and Writers**

Fransiska Malau

**Penata Letak/Layout Designers**

Fransiska Malau

**Penerjemah/Translators**

Fransiska Malau



## **KONTRIBUTOR DATA/DATA CONTRIBUTORS**

1. Kementerian Agama/*Ministry of Religious Affair*
2. Kementerian Pendidikan dan Kebudayaan/*Ministry of Education and Culture*
3. Badan Meteorologi Klimatologi dan Geofisika/*Meteorological, Climatology, and Geophysical Agency*
4. Badan Pusat Statistik/*BPS-Statistics Indonesia*
5. Dinas Kependudukan dan Pencatatan Sipil Kabupaten Merauke/ *Civil Registration Office of Merauke Regency*
6. *Dinas Kementerian Pendidikan, Kebudayaan, Riset, dan Teknologi, Sistem*
7. *Data Pokok Pendidikan, data semester genap/Ministry of Education, Culture, Research, and Technology, Basic Education Data System, even semester report data*

<https://meraukekab.go.id>





**PETA WILAYAH KECAMATAN ELIGOBEL**  
**MAP OF ELIGOBEL DISTRICT**

## LETAK GEOGRAFIS ELIGOBEL

7°0' - 7°60' LINTANG SELATAN

140°60' - 141°00' BUJUR TIMUR

---

### BATAS WILAYAH DISTRIK

UTARA	DISTRIK ULILIN
SELATAN	DISTRIK JAGEBOB DAN SOTA
BARAT	DISTRIK MUTING
TIMUR	PAPUA NUGINI





**KEPALA BPS KABUPATEN MERAUKE**  
**HEAD OF BPS-STATISTICS MERAUKE REGENCY**



**CENDANA MURTI NURYANA SRI HAPSARA**



## KATA PENGANTAR

Distrik Dalam Angka merupakan publikasi tahunan yang diterbitkan oleh Badan Pusat Statistik Kabupaten Merauke. Publikasi ini menyajikan berbagai macam data seperti keadaan geografi, pemerintahan, kependudukan, sosial, pertanian, energi, perdagangan, dan transportasi.

Distrik Dalam Angka merupakan publikasi tahunan yang diterbitkan oleh Badan Pusat Statistik Kabupaten Merauke. Publikasi ini menyajikan berbagai macam data seperti keadaan geografi, pemerintahan, kependudukan, sosial, pertanian, energi, perdagangan, dan transportasi.


Kami menyadari bahwa publikasi ini belum sepenuhnya memenuhi harapan pengguna data, namun kiranya dapat bermanfaat bagi setiap pengguna untuk berbagai keperluan.

Kami menyadari bahwa publikasi ini belum sepenuhnya memenuhi harapan pengguna data, namun kiranya dapat bermanfaat bagi setiap pengguna untuk berbagai keperluan.

... , September 2024

Kepala BPS

Kabupaten Merauke



**CENDANA MURTI NURYANA SRI HAPSARA**

## **PREFACE**

*Districts in Figures is an annual publication published by the Merauke Regency Central Statistics Agency. This publication presents various kinds of data such as geographic, government, population, social, agricultural, energy, trade and transportation conditions.*

*Districts in Figures is an annual publication published by the Merauke Regency Central Statistics Agency. This publication presents various kinds of data such as geographic, government, population, social, agricultural, energy, trade and transportation conditions.*

*We realize that this publication does not fully meet the expectations of data users, but we hope it can be useful for every user for various purposes.*

*We realize that this publication does not fully meet the expectations of data users, but we hope it can be useful for every user for various purposes.*

..., September 2024

Head of BPS - Statistics Merauke Regency



**CENDANA MURTI NURYANA SRI HAPSARA**

**DAFTAR ISI/CONTENTS**  
**DISTRIK ELIGOBEL DALAM ANGKA**  
***Eligobel District in Figures***  
**2024**  
Volume IX, 2024

	Halaman <i>Page</i>
Kata Pengantar .....	xi
Preface .....	xii
Daftar Isi/ <b><i>Contents</i></b> .....	xiii
Daftar Tabel/ <b><i>List of Tables</i></b> .....	xv
Daftar Gambar/ <b><i>List of Figures</i></b> .....	xxi
Penjelasan Umum/ <b><i>Explanatory Notes</i></b> .....	xxiii
Daftar Singkatan/ <b><i>List of Abbreviation</i></b> .....	xxv
1. Geografi/1 .....	1
2. Pemerintahan/ <i>Government</i> .....	9
3. Penduduk/ <i>Population</i> .....	17
4. Sosial dan Kesejahteraan Rakyat/ <i>Social and Welfare</i> .....	23
5. Pertanian/ <i>Agriculture</i> .....	33
6. Pariwisata, Transportasi, dan Komunikasi/ <i>Tourism, Transportation, and Communication</i> .....	45
7. Perbankan, Koperasi, dan Perdagangan/ <i>Banking, Cooperative, and Trade</i> .....	53
Daftar Pustaka/ <b><i>Bibliography</i></b> .....	61





## DAFTAR TABEL/LIST OF TABLES

Tabel Table		Halaman Page
<b>1.</b>	<b>GEOGRAFI/1</b>	
1.1	Luas Daerah Menurut Desa/Kelurahan di Distrik Eligobel, 2023 <i>Total Area by Villages/Kelurahan in Eligobel District, 2023</i> .....	6
1.2	Jarak ke Ibukota Kecamatan dan Ibukota Kabupaten/Kota Menurut Desa/Kelurahan di Distrik Eligobel (km), 2023 <i>Distance to the District Capital and Regency/Municipal Capital by Villages/Kelurahan in Eligobel District (km), 2023</i> .....	7
<b>2.</b>	<b>PEMERINTAHAN/GOVERNMENT</b>	
<b>1.1</b>	<b>WILAYAH ADMINISTRATIF ADMINISTRATIVE AREA</b>	
2.2.1	Jumlah Rukun Warga (RW) dan Rukun Tetangga (RT) Menurut Desa/Kelurahan di Distrik Eligobel, 2023 <i>Number of Rukun Warga and Rukun Tetangga by Villages/ Kelurahan in Eligobel District, 2023</i> .....	12
<b>1.1</b>	<b>SUMBER DAYA MANUSIA HUMAN RESOURCES</b>	
2.2.2	Jumlah Pegawai Negeri Sipil Menurut Pemerintah Daerah dan Jenis Kelamin di Distrik Eligobel, 2023 <i>Number of Civil Servants by Local Government and Sex in Eligobel District, 2023</i> .....	13
2.2.3	Jumlah Pegawai Negeri Sipil Pemerintah Daerah Distrik Eligobel Menurut Tingkat Pendidikan dan Jenis Kelamin, 2023 <i>Number of Civil Servants of Eligobel District Government by Educational Level and Sex, 2023</i> .....	14
<b>3.</b>	<b>PENDUDUK/POPULATION</b>	

3.1	Penduduk, Distribusi Persentase Penduduk, Kepadatan Penduduk, Rasio Jenis Kelamin Penduduk Menurut Desa/Kelurahan di Distrik Eligobel, 2023 <i>Population, Percentage Distribution of Population, Population Density, and Population Sex Ratio by Villages/Kelurahan in Eligobel District, 2023</i> .....	19
<b>4.</b>	<b>SOSIAL DAN KESEJAHTERAAN RAKYAT/SOCIAL AND WELFARE</b>	
<b>4.1</b>	<b>PENDIDIKAN EDUCATION</b>	
4.1.1	Banyaknya Desa <sup>1</sup> /Kelurahan yang Memiliki Fasilitas Sekolah Menurut Tingkat Pendidikan di Distrik Eligobel, 2021–2023 <i>Number of Villages<sup>1</sup>/Kelurahan Having Educational Facilities by Educational Level in Eligobel District, 2021–2023</i> .....	26
4.1.2	Jumlah Sekolah Menurut Tingkat Pendidikan di Distrik Eligobel, 2022/2023 dan 2023/2024 <i>Number of Schools by Educational Level in Eligobel District, 2022/2023 and 2023/2024</i> .....	27
4.1.3	Jumlah Guru Menurut Tingkat Pendidikan di Distrik Eligobel, 2022/2023 dan 2023/2024 <i>Number of Teachers by Educational Level in Eligobel District, 2022/2023 and 2023/2024</i> .....	28
4.1.4	Jumlah Murid Menurut Tingkat Pendidikan di Distrik Eligobel, 2022/2023 dan 2023/2024 <i>Number of Pupils by Educational Level in Eligobel District, 2022/2023 and 2023/2024</i> .....	29
<b>4.2</b>	<b>KESEHATAN HEALTH</b>	
4.2.1	Banyaknya Desa <sup>1</sup> /Kelurahan yang Memiliki Sarana Kesehatan Menurut Jenis Sarana Kesehatan di Distrik Eligobel, 2021–2023 <i>Number of Villages<sup>1</sup>/Kelurahan Health Facilities by Type of Health Facilities in Eligobel District, 2021–2023</i> .....	30
<b>4.3</b>	<b>AGAMA DAN SOSIAL LAINNYA RELIGION AND OTHER SOCIAL AFFAIRS</b>	

4.3.1	Jumlah Tempat Peribadatan Menurut Desa/ Kelurahan di Distrik Eligobel, 2023 <i>Number of Worship Places by Villages/Kelurahan in Eligobel District, 2023</i> .....	31
<b>5. PERTANIAN/AGRICULTURE</b>		
5.1	Luas Panen Tanaman Sayuran dan Buah-buahan Semusim Menurut Jenis Tanaman di Distrik Eligobel (ha), 2020–2023 <i>Harvested Area of Seasonal Vegetables and Fruits by Kind of Plant in Eligobel District (ha), 2020–2023</i> .....	38
5.2	Produksi Tanaman Sayuran dan Buah-buahan Semusim Menurut Jenis Tanaman di Distrik Eligobel (kuintal), 2020–2023 <i>Production of Seasonal Vegetables and Fruits by Kind of Plant in Eligobel District (quintal), 2020–2023</i> .....	39
5.3	Luas Panen Tanaman Biofarmaka Menurut Jenis Tanaman di Distrik Eligobel (m <sup>2</sup> ), 2020–2023 <i>Harvested Area of Medicinal Plants by Kind of Plant in Eligobel District (m<sup>2</sup>), 2020–2023</i> .....	40
5.4	Produksi Tanaman Biofarmaka Menurut Jenis Tanaman di Distrik Eligobel (kg), 2020–2023 <i>Production of Medicinal Plants by Kind of Plant in Eligobel District (kg),2020–2023</i> .....	41
5.5	Luas Panen Tanaman Hias Menurut Jenis Tanaman di Distrik Eligobel (m <sup>2</sup> ), 2020–2023 <i>Harvested Area of Ornamental Plants by Kind of Plant in Eligobel District (m<sup>2</sup>), 2020–2023</i> .....	42
5.6	Produksi Tanaman Hias Menurut Jenis Tanaman di Distrik Eligobel (tangkai), 2020–2023 <i>Production of Ornamental Plants by Kind of Plant in Eligobel District (stalks), 2020–2023</i> .....	43
5.7	Produksi Buah-Buahan dan Sayuran Tahunan Menurut Jenis Tanaman di Distrik Eligobel (kuintal), 2020–2023 <i>Production of Annual Fruits and Vegetables by Kind of Plant in Eligobel District (quintal), 2020–2023</i> .....	44

<b>6.</b>	<b>PARIWISATA, TRANSPORTASI, DAN KOMUNIKASI/TOURISM, TRANSPORTATION, AND COMMUNICATION</b>	
<b>1.1</b>	<b>PARIWISATA TOURISM</b>	
6.7.1	Jumlah Sarana Akomodasi Menurut Desa/Kelurahan dan Jenis Akomodasi di Distrik Eligobel, 2023 <i>Number of Accomodation Facilities by Villages/Kelurahan and Type of Accomodation in Eligobel District, 2023</i> .....	53
<b>1.1</b>	<b>TRANSPORTASI TRANSPORTATION</b>	
6.7.2	Prasarana dan Sarana Transportasi Antardesa/Kelurahan Menurut Desa/Kelurahan di Distrik Eligobel, 2023 <i>Inter-Villages/Kelurahan Transportation Infrastructure and Facilities by Villages/Kelurahan in Eligobel District, 2023</i> .....	54
<b>1.1</b>	<b>KOMUNIKASI COMMUNICATION</b>	
6.7.3	Keberadaan Kantor Pos/Pos Pembantu/Rumah Pos, Pos Keliling, dan Perusahaan/Agen Jasa Ekspedisi Swasta Menurut Desa/Kelurahan di Distrik Eligobel, 2023 <i>Number of Post Office/Subsidiary of Post Office, Mobile Portal Service, Private Expedition Service Company by Villages/Kelurahan in Eligobel District, 2023</i> .....	56
6.7.4	Jumlah Menara Telepon seluler dan Operator Layanan Komunikasi Telepon Seluler Menurut Desa/Kelurahan di Distrik Eligobel, 2023 <i>Number of Base Transceiver Station (BTS) and Cellular Phone Communication Service Operators by Villages/Kelurahan in Eligobel District, 2023</i> .....	57
6.7.5	Kekuatan Sinyal Telepon Seluler dan Jenis Sinyal Internet Telepon Seluler Menurut Desa/Kelurahan di Distrik Eligobel, 2023 <i>The Strenght of Celular Phone Signal by Villages/Kelurahan in Eligobel District, 2023</i> .....	58

<b>7.</b>	<b>PERBANKAN, KOPERASI, DAN PERDAGANGAN/BANKING, COOPERATIVE, AND TRADE</b>	
7.1	Banyaknya Sarana Lembaga Keuangan Bank Menurut Desa/ Kelurahan dan Jenis Bank di Distrik Eligobel, 2023 <i>Number of Bank by Villages/Kelurahan and Type of Bank in Eligobel District, 2023</i> .....	67
7.2	Banyaknya Koperasi Aktif Menurut Menurut Desa/ Kelurahan dan Jenis Koperasi di Distrik Eligobel, 2023 <i>Number of Cooperative by Villages/Kelurahan and Type of Cooperative in Eligobel District, 2023</i> .....	68
7.3	Banyaknya Sarana Perdagangan Menurut Desa/Kelurahan dan Jenis Sarana Perdagangan di Distrik Eligobel, 2023 <i>Number of Trade Facilities by Villages/Kelurahan and Type of Trade Facilities in Eligobel District, 2023</i> .....	70

<https://meraukekab.bps.go.id>

## DAFTAR GAMBAR/LIST OF FIGURES

Gambar Figure	Halaman Page	
1.1	Luas Daerah menurut Desa/Kelurahan (%), 2023 <i>Total Area by Village/Kelurahan (%), 2023</i> .....	4
1.2	Jarak ke Ibukota Distrik Menurut Desa/ Kelurahan di Distrik Eligobel (km), 2023 <i>Distance to the District Capital by Village/Kelurahan in Eligobel                      District (km), 2023</i> .....	5
2.1	Jumlah Rukun Warga (RW) dan Rukun Tetangga (RT) Menurut Kelurahan/Desa di Distrik Eligobel, 2023 ..... .....	11
3.1	<b>Penduduk, Distribusi Persentase Penduduk, Kepadatan                      Penduduk, Rasio Jenis Kelamin Penduduk Menurut                      Desa/Kelurahan di Kecamatan Eligobel, 2023</b> .....	<b>20</b>
4.1	<b>Jumlah Sekolah Menurut Tingkat Pendidikan di Distrik                      Eligobel 2023/2024</b> .....	<b>26</b>
5.1	Luas Panen Tanaman Sayuran dan Buah-buahan Semusim Menurut Jenis Tanaman di Distrik Eligobel (ha), 2023 ..... .....	36
5.2	Produksi Tanaman Sayuran dan Buah-buahan Semusim Menurut Jenis Tanaman di Distrik Eligobel (kuintal), 2023 ..... .....	37

<https://meraukekab.bps.go.id>



## PENJELASAN UMUM/EXPLANATORY NOTES

Tanda-tanda, satuan-satuan, dan lain-lainnya yang digunakan dalam publikasi ini adalah sebagai berikut:

*Symbols, measurement units, and acronyms which are used in this publication, are as follows:*

### 1. TANDA-TANDA/SYMBOLS

Data tidak tersedia/ <i>Data not available</i> .....	: ...
Tidak ada atau nol / <i>Null or zero</i> .....	: -
Data dapat diabaikan/ <i>Data negligible</i> .....	: ~0
Tanda decimal/ <i>Decimal point</i> .....	: ,
Data tidak dapat ditampilkan/ <i>Not applicable</i> .....	: NA
Angka estimasi/ <i>Estimated figures</i> .....	: e
Angka diperbaiki/ <i>Revised figures</i> .....	: r
Angka sementara/ <i>Preliminary figures</i> .....	: *
Angka sangat sementara/ <i>Very preliminary figures</i> .....	: **
Angka sangat sangat sementara/ <i>Very very preliminary figures</i> .....	: ***

### 2. SATUAN/UNITS

barel/ <i>barrel</i> .....	: 158,99 liter/ <i>litres</i> = 1/6,2898 m <sup>3</sup>
hektare (ha)/ <i>hectare (ha)</i> .....	: 10.000 m <sup>2</sup>
kilometer (km)/ <i>kilometres (km)</i> .....	: 1.000 meter/ <i>meters (m)</i>
knot/ <i>knot</i> .....	: 1,8523 km/jam ( <i>km/hour</i> )
kuintal/ <i>quintal</i> .....	: 100 kg
KWh .....	: 1.000 Watt <i>hour</i>
MWh .....	: 1.000 KWh
liter (untuk beras)/ <i>litre (for rice)</i> .....	: 0,80 kg
MMSCF .....	: 1/35,3 m <sup>3</sup>
metrik ton (m.ton)/ <i>metric ton (m. ton)</i> .....	: 0,98421 long ton = 1.000 kg
ons/ <i>ounce</i> .....	: 28,31 gram/ <i>grams</i>
ton .....	: 1.000 kg

Satuan lain: buah, dus, butir, helai/lembar, kaleng, batang, pulsa, ton kilometer (ton-km), jam, menit, persen (%).

*Other units: unit, pack, pieces, sheet, tin, pulse, ton-kilometres(ton-km), hour, minute, percent (%).*

Perbedaan angka di belakang koma disebabkan oleh pembulatan angka.

*The difference in decimal numbers is caused by rounding.*



## DAFTAR SINGKATAN/LIST OF ABBREVIATION

SI	: Stasiun Iklim/ <i>Climate Station</i>
SMPK	: Stasiun Meterologi Pertanian Khusus/ <i>Special Agricultural Meteorological Station</i>
t.t	: Tempat tidur/ <i>Bed</i>
BCG	: Bacillus Calmette Guerin
DPT	: Difteri, Pertusis, Tetanus/ <i>Diphtheria, Tetanus, and Pertussis</i>
TT	: Tetanus Toxoid
IOT	: Industri Obat Tradisional/ <i>Traditional Medicine Industry</i>
IKOT	: Industri Kecil Obat Tradisional/ <i>Traditional Medicine Small Industry</i>
Alkes	: Alat kesehatan/ <i>Health Kits</i>
PKRT	: Perbekalan Kesehatan Rumah tangga/ <i>Household Health Logistics</i>
Kompl	: Komplemen/ <i>Complement</i>
IRTP	: Industri Pangan Produksi Rumah Tangga/ <i>Foods Home Industry</i>
PBF	: Pedagang Besar Farmasi/ <i>Pharmacy Whole-seller</i>
GFK	: Gudang Farmasi Kab/Kota/Regency/ <i>Municipality Pharmacy Warehouse</i>
RB	: Rumah Bersalin/ <i>Delivery House</i>
Pustu	: Puskesmas pembantu/ <i>Auxiliary Public Health Center</i>
BP	: Balai Pengobatan/ <i>Polyclinic</i>
TPS	: Tempat Pembuangan Sampah Sementara / <i>landfill</i>
Jamkesmas	: Jaminan kesehatan masyarakat miskin/ <i>Poor public health insurance</i>
PJKMU	: Program Jaminan Kesehatan Masyarakat Umum/ <i>General Public Health Insurance Program</i>
SIUP	: Surat Ijin Usaha Perdagangan/ <i>Trading Permission Letter</i>
TDP	: Tanda Daftar Perusahaan/ <i>Company Registration Identity</i>
API	: Angka Pengenal Importir/ <i>Importer's Identity Number</i>



01

**GEOGRAFI**  
***GEOGRAPHY***



<https://merauketanms.90.id>



## ULASAN

Distrik Eligobel terletak antara 1400.60'– 1410' Bujur Timur dan 70 0'– 70.60' Lintang Selatan. Distrik Eligobel memiliki luas 2.366,9 km<sup>2</sup> atau 3,24 persen dari luas wilayah Kabupaten Merauke, Distrik Eligobel memiliki 12 Kampung dimana diantara kampung – kampungnya yang paling luas adalah Kampung Bupul 949,56 km<sup>2</sup> dan kampung yang luasnya paling kecil yaitu 9 Kampung Transmigrasi dengan luas masing- masing sebesar 16 km<sup>2</sup>.

Distrik Eligobel dibatasi oleh daratan. Di sebelah utara berbatasan langsung dengan Distrik Ulilin, sebelah timur berbatasan dengan Negara PNG, di sebelah selatan berbatasan dengan Distrik Sota dan sebelah barat berbatasan dengan Distrik Mutng.

Menurut Badan Pertanahan Nasional Kabupaten Merauke, Distrik Eligobel terletak pada ketinggian +/- 23-55) m diatas permukaan laut dan jarak tempuh dari ibu kota kabupaten ke ibu kota distrik sejauh +/- 240 km.

## DESCRIPTION

*Eligobel District is located between 1400.60'– 1410' East Longitude and 70 0'– 70.60' South Latitude. Eligobel District has an area of 2,366.9 km<sup>2</sup> or 3.24 percent of the area of Merauke Regency. Eligobel District has 12 villages where among the villages the largest is Bupul Village with 949.56 km<sup>2</sup> and the villages with the smallest area are 9 Transmigration Villages with the area of each is 16 km<sup>2</sup>.*

*Eligobel District is bordered by land. To the north it borders Ulilin District, to the east it borders PNG, to the south it borders Sota District and to the west it borders Muting District.*

*According to the Merauke Regency National Land Agency, Eligobel District is located at an altitude of +/- 23-55) m above sea level and the distance from the district capital to the district capital is +/- 240 km.*

**Gambar 1.1** Luas Daerah menurut Desa/Kelurahan (%), 2023  
**Figures** Total Area by Village/Kelurahan (%), 2023

A. Letak Geografis	
	7°0'–7°60' Lintang Selatan
Distrik Eligobel	140° 60' - 141° Bujur Timur

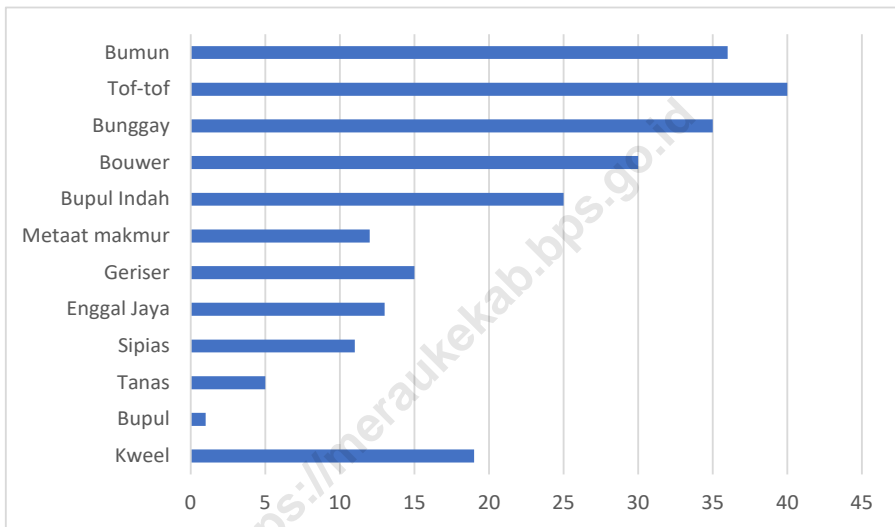
B. Batas Wilayah Distrik	
Sebelah Utara	: Distrik Elikobel
Sebelah Selatan	: Distrik Jagebob dan Distrik Sota
Sebelah Barat	: Distrik Muting
Sebelah Timur	: Negara PNG

Sumber/Source : Badan Pusat Statistik



**Gambar 1.2**  
**Figures**

**Jarak ke Ibukota Distrik Menurut Desa/Kelurahan di  
Distrik Eligobel (km), 2023**  
*Distance to the District Capital by Village/Kelurahan in  
Eligobel District (km), 2023*



Sumber/Source : Badan Pusat Statistik

**Tabel** 1.1  
**Table**

**Luas Daerah Menurut Desa/Kelurahan di Distrik Eligobel, 2023**  
**Total Area by Villages/Kelurahan in Eligobel District, 2023**

<b>Desa/Kelurahan Village/Kelurahan</b>	<b>Luas Total Area (km<sup>2</sup>/sq.km)</b>	<b>Persentase terhadap Luas Kecamatan Percentage to District Area</b>
(1)	(2)	(3)
Kweel	-	-
Bupul	-	-
Tanas	-	-
Sipias	-	-
Enggal Jaya	-	-
Geriser	-	-
Metaat makmur	-	-
Bupul Indah	-	-
Bouwer	-	-
Bunggay	-	-
Tof-tof	-	-
Bumun	-	-
<b>Kecamatan Eligobel</b>	<b>1.627,27</b>	<b>100</b>

Sumber/Source: Badan Perencanaan Pembangunan Daerah Kabupaten Merauke

**Tabel** 1.2  
**Table**

**Jarak ke Ibukota Kecamatan dan Ibukota Kabupaten/Kota Menurut Desa/Kelurahan di Distrik Eligobel (km), 2023**  
**Distance to the District Capital and Regency/Municipal Capital by Villages/Kelurahan in Eligobel District (km), 2023**

<b>Desa/Kelurahan</b> <i>Village/Kelurahan</i>	<b>Jarak ke Ibukota Kecamatan</b> <i>Distance to District Capital</i>	<b>Jarak ke Ibukota Kabupaten/ Kota</b> <i>Distance to Regency/Municipal Capital</i>
(1)	(2)	(3)
Kweel	19	175
Bupul	1	200
Tanas	5	205
Sipias	11	206
Enggal Jaya	13	223
Geriser	15	224
Metaat makmur	12	209
Bupul Indah	25	230
Bouwer	30	235
Bunggay	35	237
Tof-tof	40	240
Bumun	36	256

Sumber/Source: Badan Pusat Statistik

<https://meraukekab.bps.go.id>

02

**PEMERINTAHAN  
GOVERNMENT**

**JUMLAH RT& RW DISTRIK ELIGOBEL**

**RUKUN WARGA            22 RW**

**RUKUN TETANGGA      56 RT**



## ULASAN

Wilayah administratif Distrik Eligobel terbagi dalam 12 Kampung dengan rincian sebanyak 22 Rukun Warga (RW) dan 56 Rukun Tetangga (RT). Kampung Bouwer memiliki jumlah Rukun Warga (RW) terbanyak yaitu 3 RW dan Kampung Bouwer memiliki jumlah Rukun Tetangga (RT) terbanyak yaitu 7 RT.

Distrik Eligobel merupakan salah satu dari 20 distrik yang ada di Kabupaten Merauke, dimana pemerintahannya dipimpin oleh seorang Camat atau sering disebut dengan Kepala Distrik, dengan staf yang membantu dibawahnya. Berdasarkan struktur organisasi, terdapat kelompok jabatan fungsional, sekretaris distrik yang membawahi sub bagian program dan keuangan serta sub bagian umum.

Ada beberapa seksi yaitu seksi pemerintahan, seksi perekonomian, seksi pembangunan, seksi ketentraman dan ketertiban umum, dan seksi kesejahteraan sosial. Pemerintahan tingkat kampung Distrik Eligobel dipimpin oleh Kepala Kampung yang dipilih oleh masyarakat di kampung setempat. Kepala Kampung mendapat koordinasi dari Distrik dalam pelaksanaan jalannya pemerintahan kampung.

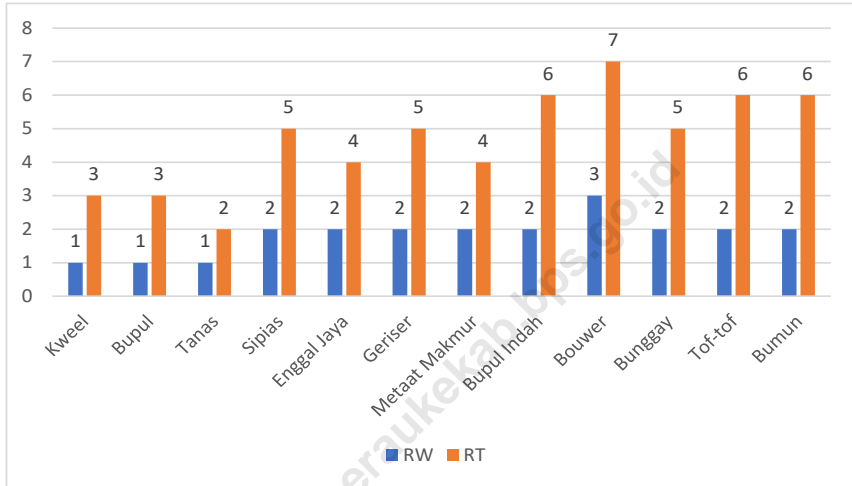
## DESCRIPTION

*The administrative area of Eligobel District is divided into 12 Villages with details of 22 Neighborhood Units (RW) and 56 Neighborhood Units (RT). Bouwer Village has the highest number of Neighborhood Units (RW), namely 3 RWs and Bouwer Village has the highest number of Neighborhood Units (RT), namely 7 RTs.*

*Eligobel District is one of 20 districts in Merauke Regency, where the government is led by a sub-district head or often called the district head, with staff who help under him. Based on the organizational structure, there are functional position groups, district secretaries who are in charge of program and finance sub-divisions and general sub-divisions.*

*There are several sections, namely the government section, the economy section, the development section, the peace and public order section, and the social welfare section. The village level government of Eligobel District is led by the Village Head who is elected by the community in the local village. The Village Head receives coordination from the District in the implementation of village government.*

**Gambar 2.1** Jumlah Rukun Warga (RW) dan Rukun Tetangga (RT) Menurut Kelurahan/Desa di Distrik Eligobel, 2023  
**Figures**



Sumber/Source: Kelurahan/kampung Distrik Eligobel



## 1.1 WILAYAH ADMINISTRATIF ADMINISTRATIVE AREA

**Tabel 2.2.1** Jumlah Rukun Warga (RW) dan Rukun Tetangga (RT) Menurut Desa/Kelurahan di Distrik Eligobel, 2023  
**Table** *Number of Rukun Warga and Rukun Tetangga by Villages'/Kelurahan in Eligobel District, 2023*

Desa/Kelurahan Village/Kelurahan	Rukun Warga (RW)	Rukun Tetangga (RT)
(1)	(2)	(3)
Kweel	1	3
Bupul	1	3
Tanas	1	2
Sipias	2	5
Enggal Jaya	2	4
Geriser	2	5
Metaat Makmur	2	4
Bupul Indah	2	6
Bouwer	3	7
Bunggay	2	5
Tof-tof	2	6
Bumun	2	6
<b>Kecamatan Eligobel</b>	<b>22</b>	<b>56</b>

Sumber/Source: Bagian pemerintahan Sekretariat Daerah Kabupaten Merauke tahun 2021

## 1.1 SUMBER DAYA MANUSIA HUMAN RESOURCES

**Tabel 2.2.2** Jumlah Pegawai Negeri Sipil Menurut Pemerintah Daerah dan Jenis Kelamin di Distrik Eligobel, 2023  
**Table** *Number of Civil Servants by Local Government and Sex in Eligobel District, 2023*

Pemerintah Daerah <i>Local Government</i>	Laki-Laki <i>Male</i>	Perempuan <i>Female</i>	Jumlah <i>Total</i>
(1)	(2)	(3)	(4)
Pemerintah Daerah Kecamatan XX <i>XX District Government</i>			
Pemerintah Daerah Kelurahan A <i>A Kelurahan Government</i>			
Pemerintah Daerah Kelurahan B <i>B Kelurahan Government</i>			
Pemerintah Daerah Desa C <i>C Village Government</i>			
Pemerintah Daerah Desa D <i>D Village Government</i>			

Catatan/Note: ...

Sumber/Source: ...

**Tabel 2.2.3**  
**Table**

**Jumlah Pegawai Negeri Sipil Pemerintah Daerah Distrik Eligobel Menurut Tingkat Pendidikan dan Jenis Kelamin, 2023**  
**Number of Civil Servants of Eligobel District Government by Educational Level and Sex, 2023**

<b>Tingkat Pendidikan</b> <i>Educational Level</i>	<b>Laki-Laki</b> <i>Male</i>	<b>Perempuan</b> <i>Female</i>	<b>Jumlah</b> <i>Total</i>
(1)	(2)	(3)	(4)
Sekolah Dasar (SD) <i>Primary School</i>			
SMP/Sederajat <i>Junior High School</i>			
SMA/Sederajat <i>Senior High School</i>			
Diploma I/Akta I <i>Diploma I/Akta I</i>			
Diploma II/Akta II <i>Diploma II/Akta II</i>			
Diploma III/Akta III <i>Diploma III/Akta III</i>			
Diploma IV/Akta IV <i>Diploma IV/Akta IV</i>			
S1/Sarjana <i>Under Graduate/Bachelor</i>			
S2/Pasca Sarjana <i>Graduate</i>			
S3/Doktor/Ph.D <i>Post Graduate</i>			
<b>Jumlah/Total</b>			

Catatan/Note: ...

Sumber/Source: ...

<https://meraukekab.bps.go.id>

03

## PENDUDUK POPULATION

JUMLAH PENDUDUK DISTRIK ELIGOBEL  
5.740 Jiwa



LAKI-LAKI  
3.035 Jiwa



PEREMPUAN  
2.705 Jiwa



## ULASAN

Berdasarkan Data Dinas Kependudukan dan Catatan Sipil Tahun 2023 jumlah penduduk Distrik Eligobel sebanyak 5.740 orang dengan luas yang mencapai hingga 1.627,27 km<sup>2</sup>, sehingga kepadatan penduduk di Distrik Eligobel sebesar 3,53 orang/km<sup>2</sup>, dengan penduduk laki – laki 3.035 jiwa dan 2.705 jiwa penduduk perempuan.

Jika ditinjau berdasarkan jenis kelamin, rasio jenis kelamin di Distrik Eligobel sebesar 112,20. Hal ini menunjukkan jumlah penduduk laki-laki masih lebih tinggi jika dibandingkan dengan penduduk perempuan

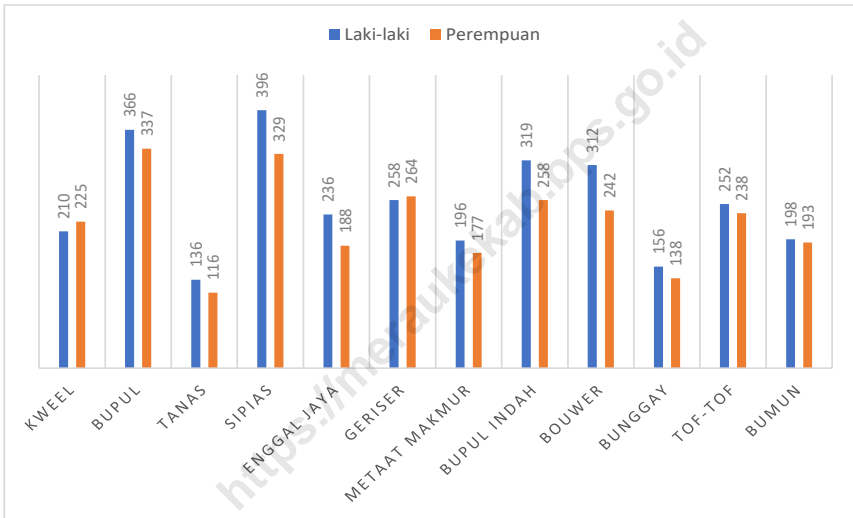
## DESCRIPTION

*Based on data from the Population and Civil Registry Service for 2022, the population of Eligobel District is 5,437 people with an area of up to 1,627.27 km<sup>2</sup>, so the population density in Eligobel District is 3.53 people/km<sup>2</sup>, with a male population of 3,035 people and 2,705 people female population.*

*If viewed based on gender, the sex ratio in Eligobel District is 112,20. This shows that the number of male residents is still higher compared to the female population*

**Gambar 3.1** Penduduk, Distribusi Persentase Penduduk, Kepadatan Penduduk, Rasio Jenis Kelamin Penduduk Menurut Desa/Kelurahan di Kecamatan Eligobel, 2023  
**Figures** Population, Percentage Distribution of Population, Population Density, and Population Sex Ratio by Villages/ Kelurahan in Eligobel District, 2023

*Population, Percentage Distribution of Population, Population Density, and Population Sex Ratio by Villages/ Kelurahan in Eligobel District, 2023*



Sumber/Source : Dinas Kependudukan dan Catatan Sipil Kabupaten Merauke



**Tabel 3.1**  
**Table**

**Penduduk, Distribusi Persentase Penduduk, Kepadatan Penduduk, Rasio Jenis Kelamin Penduduk Menurut Desa/ Kelurahan di Distrik Eligobel, 2023**  
*Population, Percentage Distribution of Population, Population Density, and Population Sex Ratio by Villages/ Kelurahan in Eligobel District, 2023*

Desa/Kelurahan <i>Village/Kelurahan</i>	Penduduk/Population		
	Laki-Laki/Male	Perempuan/Female	Jumlah/Total
(1)	(2)	(3)	(4)
Kweel	210	225	435
Bupul	366	337	703
Tanas	136	116	252
Sipias	396	329	725
Enggal Jaya	236	188	424
Geriser	258	264	522
Metaat Makmur	196	177	373
Bupul Indah	319	258	577
Bouwer	312	242	554
Bunggay	156	138	294
Tof-tof	252	238	490
Bumun	198	193	391
<b>Eligobel</b>	<b>3.035</b>	<b>2.705</b>	<b>5.740</b>

Lanjutan Tabel/*Continued Table 3.1*

Desa/Kelurahan <i>Village/Kelurahan</i>	Persentase Penduduk <i>Percentage of Total Population</i>	Kepadatan Penduduk (per km <sup>2</sup> ) <i>Population Density per sq.km</i>	Rasio Jenis Kelamin Penduduk <i>Population Sex Ratio</i>
(1)	(5)	(6)	(7)
Kweel	7,59	...	93,33
Bupul	12,24	...	108,61
Tanas	4,39	...	117,24
Sipias	12,63	...	120,36
Enggal Jaya	7,39	...	125,53
Geriser	9,09	...	97,73
Metaat Makmur	6,49	...	110,73
Bupul Indah	10,05	...	123,64
Bouwer	9,66	...	128,93
Bunggay	5,12	...	113,04
Tof-tof	8,53	...	105,88
Bumun	6,82	...	102,59
<b>Eligobel</b>	<b>100</b>	<b>3,53</b>	<b>112,20</b>

Sumber/*Source*: Badan Pusat Statistik Kabupaten Merauke

04

# SOSIAL DAN KESEJAHTERAAN RAKYAT

## SOCIAL AND WELFARE

### JUMLAH SEKOLAH DISTRIK ELIGOBEL



**TK 6**

**SD 1**

**SMP 2**

**SMK 1**



## **ULASAN**

Pada tahun 2023, jumlah sekolah di Distrik Eligobel sebanyak 22 unit, terdiri dari 6 unit taman kanak-kanak, 1 unit RA, 12 unit sekolah dasar , 2 unit sekolah menengah pertama dan 1 unit SMK.

Fasilitas kesehatan yang tersedia di Distrik Eligobel yaitu 1 unit Puskesmas rawat inap.

Di tahun 2022 terdapat 26 tempat peribadatan di Distrik Eligobel , yang terdiri dari 10 tempat peribadatan Islam, 4 tempat peribadatan Kristen Protestan, 11 tempat peribadatan Kristen Katolik dan 1 tempat peribadatan pura.

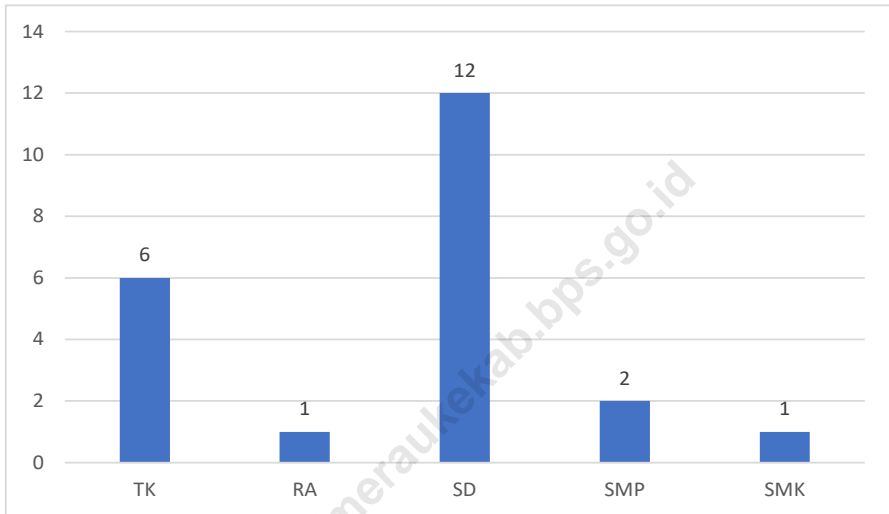
## **DESCRIPTION**

In 2023, the number of schools in the Eligobel District will be 22 units, consisting of 6 kindergarten units, 1 RA unit, 12 elementary school units, 2 junior high school units and 1 vocational school unit.

The health facilities available in Eligobel District are 1 inpatient health center unit.

In 2022 there are 26 places of worship in the Eligobel District, consisting of of the 10 Islamic places of worship, 4 are Protestant Christian places of worship, 11 are Catholic Christian places of worship and 1 is a temple place of worship.

**Gambar 4.1** Jumlah Sekolah Menurut Tingkat Pendidikan di Distrik Eligobel 2023/2024



Sumber/Source : Kementerian Pendidikan , Kebudayaan,Riset, dan Teknologi , Sistem Data Pokok Pendidikan,data Semester Ganjil

## 4.1 PENDIDIKAN EDUCATION

**Tabel 4.1.1** Banyaknya Desa<sup>1</sup>/Kelurahan yang Memiliki Fasilitas Sekolah Menurut Tingkat Pendidikan di Distrik Eligobel, 2021–2023  
**Table** *Number of Villages<sup>1</sup>/Kelurahan Having Educational Facilities by Educational Level in Eligobel District, 2021–2023*

Tingkat Pendidikan Educational Level	2021 <sup>2</sup>	2022 <sup>3</sup>	2023 <sup>3</sup>
(1)	(2)	(3)	(4)
Sekolah Dasar (SD) <i>Primary School</i>	12	12	...
Madrasah Ibtidaiyah (MI) <i>Madrasah Ibtidaiyah</i>	-	-	...
Sekolah Menengah Pertama (SMP) <i>Junior High School</i>	2	2	...
Madrasah Tsanawiyah (MTs) <i>Madrasah Tsanawiyah (MTs)</i>	-	-	...
Sekolah Menengah Atas (SMA) <i>Senior High School</i>	-	-	...
Sekolah Menengah Kejuruan (SMK) <i>Vocational High School</i>	1	1	...
Madrasah Aliyah (MA) <i>Madrasah Aliyah</i>	-	-	...
Akademi/Perguruan Tinggi <i>Academy/University</i>	-	-	...

Catatan/Note: <sup>1</sup>Desa pada tabel ini termasuk Unit Permukiman Transmigrasi (UPT) yang masih dibina oleh kementerian terkait/  
*Villages in this table include Transmigration Settlement Unit which is still fostered by the relevant ministries.*

Sumber/Source: <sup>2</sup>Badan Pusat Statistik, Pendataan Potensi Desa (Podes)/BPS-Statistics Indonesia, *Village Potential Data Collecting*

<sup>3</sup>...

**Tabel 4.1.2** Jumlah Sekolah Menurut Tingkat Pendidikan di Distrik Eligobel, 2022/2023 dan 2023/2024  
**Table** Number of Schools by Educational Level in Eligobel District, 2022/2023 and 2023/2024

Tingkat Pendidikan Educational Level	Negeri/Public		Swasta/Private		Jumlah/Total	
	2022/2023	2023/2024	2022/2023	2023/2024	2022/2023	2023/2024
(1)	(2)	(3)	(4)	(5)	(6)	(7)
Taman Kanak-Kanak (TK) <sup>1</sup> /Kindergarten <sup>1</sup>	1	1	5	5	6	6
Raudatul Athfal (RA) <sup>2</sup> Raudatul Athfal (RA) <sup>2</sup>	1	1	-	-	1	1
Sekolah Dasar (SD) <sup>1</sup> Elementary Schools <sup>1</sup>	9	9	3	3	12	12
Madrasah Ibtidaiyah (MI) <sup>2</sup> /Madrasah Ibtidaiyah (MI) <sup>2</sup>	-	...	-	...	-	...
Sekolah Menengah Pertama (SMP) <sup>1</sup> /Junior High Schools <sup>1</sup>	2	2	-	-	2	2
Madrasah Tsanawiyah (MTs) <sup>2</sup> /Madrasah Tsanawiyah (MTs) <sup>2</sup>	-	...	-	...	-	...
Sekolah Menengah Atas (SMA) <sup>1</sup> /Senior High Schools <sup>1</sup>	-	...	-	...	-	...
Sekolah Menengah Kejuruan (SMK) <sup>1</sup> Vocational High Schools <sup>1</sup>	1	1	-	-	1	1
Madrasah Aliyah (MA) <sup>2</sup> Madrasah Aliyah (MA) <sup>2</sup>	-	...	-	...	-	...

Catatan/Note: <sup>3</sup> Seluruh Raudatul Athfal (RA) berstatus swasta/All Raudatul Athfal (RA) are private

Sumber/Source: <sup>1</sup> Kementerian Pendidikan, Kebudayaan, Riset, dan Teknologi, Sistem Data Pokok Pendidikan, data semester genap/ Ministry of Education, Culture, Research, and Technology, Basic Education Data System, even semester report data

<sup>2</sup> Kementerian Agama, EMIS, data semester genap/Ministry of Religious Affairs, EMIS, genap semester report data



**Tabel** 4.1.3  
**Table**

**Jumlah Guru Menurut Tingkat Pendidikan di Distrik Eligobel, 2022/2023 dan 2023/2024**  
**Number of Teachers by Educational Level in Eligobel District, 2022/2023 and 2023/2024**

Tingkat Pendidikan Educational Level	Negeri/Public		Swasta/Private		Jumlah/Total	
	2022/2023	2023/2024	2022/2023	2023/2024	2022/2023	2023/2024
(1)	(2)	(3)	(4)	(5)	(6)	(7)
Taman Kanak-Kanak (TK) <sup>1</sup> /Kindergarten <sup>1</sup>	...	...	...	...	6	5
Raudatul Athfal (RA) <sup>2</sup> Raudatul Athfal (RA) <sup>2</sup>	4	6	-	-	4	6
Sekolah Dasar (SD) <sup>1,3</sup> Elementary Schools <sup>1,3</sup>	...	...	...	...	52	72
Madrasah Ibtidaiyah (MI) <sup>2</sup> /Madrasah Ibtidaiyah (MI) <sup>2</sup>	-	...	-	...	-	...
Sekolah Menengah Pertama (SMP) <sup>1,3</sup> Junior High Schools <sup>1,3</sup>	22	23	-	-	22	23
Madrasah Tsanawiyah (MTs) <sup>2</sup> /Madrasah Tsanawiyah (MTs) <sup>2</sup>	-	...	-	...	-	...
Sekolah Menengah Atas (SMA) <sup>1,3</sup> /Senior High Schools <sup>1,3</sup>	-	...	-	...	-	...
Sekolah Menengah Kejuruan (SMK) <sup>1,3</sup> Vocational High Schools <sup>1,3</sup>	15	17	-	-	15	17
Madrasah Aliyah (MA) <sup>2</sup> Madrasah Aliyah (MA) <sup>2</sup>	-	...	-	...	-	...

Catatan/Note: <sup>3</sup> Jumlah guru termasuk kepala sekolah dan guru/The total of teachers including headmaster and teacher.

Sumber/Source: <sup>1</sup> Kementerian Pendidikan, Kebudayaan, Riset, dan Teknologi, Sistem Data Pokok Pendidikan, data semester genap/ Ministry of Education, Culture, Research, and Technology, Basic Education Data System, even semester report data

<sup>2</sup> Kementerian Agama, EMIS, data semester genap/Ministry of Religious Affairs, EMIS, even semester report data

**Tabel 4.1.4** Jumlah Murid Menurut Tingkat Pendidikan di Distrik Eligobel, 2022/2023 dan 2023/2024  
**Table** Number of Pupils by Educational Level in Eligobel District, 2022/2023 and 2023/2024

Tingkat Pendidikan Educational Level	Negeri/Public		Swasta/Private		Jumlah/Total	
	2022/2023	2023/2024	2022/2023	2023/2024	2022/2023	2023/2024
(1)	(2)	(3)	(4)	(5)	(6)	(7)
Taman Kanak-Kanak (TK) <sup>1</sup> /Kindergarten <sup>1</sup>	...	...	...	...	94	43
Raudatul Athfal (RA) <sup>2</sup> Raudatul Athfal (RA) <sup>2</sup>	19	28	-	-	19	28
Sekolah Dasar (SD) <sup>1</sup> Elementary Schools <sup>1</sup>	...	...	...	...	686	738
Madrasah Ibtidaiyah (MI) <sup>2</sup> /Madrasah Ibtidaiyah (MI) <sup>2</sup>	-	...	-	...	-	...
Sekolah Menengah Pertama (SMP) <sup>1</sup> /Junior High Schools <sup>1</sup>	221	221	-	-	221	221
Madrasah Tsanawiyah (MTs) <sup>2</sup> /Madrasah Tsanawiyah (MTs) <sup>2</sup>	-	...	-	...	-	...
Sekolah Menengah Atas (SMA) <sup>1</sup> /Senior High Schools <sup>1</sup>	-	...	-	...	-	...
Sekolah Menengah Kejuruan (SMK) <sup>1</sup> Vocational High Schools <sup>1</sup>	154	145	-	-	154	145
Madrasah Aliyah (MA) <sup>2</sup> Madrasah Aliyah (MA) <sup>2</sup>	-	...	-	...	-	...

Catatan/Note: ...

Sumber/Source: <sup>1</sup> Kementerian Pendidikan, Kebudayaan, Riset, dan Teknologi, Sistem Data Pokok Pendidikan, data semester genap/ Ministry of Education, Culture, Research, and Technology, Basic Education Data System, even semester report data

<sup>2</sup> Kementerian Agama, EMIS, data semester genap/Ministry of Religious Affairs, EMIS, even semester report data

## 4.2 KESEHATAN HEALTH

**Tabel 4.2.1 Banyaknya Desa<sup>1</sup>/Kelurahan yang Memiliki Sarana Kesehatan Menurut Jenis Sarana Kesehatan di Distrik Eligobel, 2021–2023**  
**Number of Villages<sup>1</sup>/Kelurahan Health Facilities by Type of Health Facilities in Eligobel District, 2021–2023**

Jenis Sarana Kesehatan Type of Health Facilities	2021 <sup>2</sup>	2022 <sup>3</sup>	2023 <sup>3</sup>
(1)	(2)	(3)	(4)
Rumah Sakit <i>Hospital</i>	-	-	...
Rumah Sakit Bersalin <i>Maternity Hospital</i>	-	-	...
Poliklinik/Balai Pengobatan <i>Polyclinic</i>	-	-	...
Puskesmas Rawat Inap <i>Public Health Center with Inpatient Care</i>	1	1	...
Puskesmas Tanpa Rawat Inap <i>Public Health Center without Inpatient Care</i>	-	-	...
Apotek <i>Pharmacy</i>	-	-	...

Catatan/Note: <sup>1</sup>Desa pada tabel ini termasuk Unit Permukiman Transmigrasi (UPT) yang masih dibina oleh kementerian terkait/  
*Villages in this table include Transmigration Settlement Unit which is still fostered by the relevant ministries.*

Sumber/Source: <sup>2</sup>Badan Pusat Statistik, Pendataan Potensi Desa (Podes)/BPS-Statistics Indonesia, Village Potential Data Collecting  
<sup>3</sup>...

### 4.3 AGAMA DAN SOSIAL LAINNYA RELIGION AND OTHER SOCIAL AFFAIRS

**Tabel 4.3.1** Jumlah Tempat Peribadatan Menurut Desa/Kelurahan di  
**Table 4.3.1** Number of Worship Places by Villages/Kelurahan in Eligobel  
Distrik Eligobel, 2023  
District, 2023

Desa/Kelurahan Village/Kelurahan	Masjid Mosque	Mushola Pray Room	Gereja Protestan Protestant Church	Gereja Katholik Catholic Church	Pura Temple	Vihara
(1)	(2)	(3)	(4)	(5)	(6)	(7)
Kweel	...	-	...	...	...	-
Bupul	...	-	...	...	...	-
Tanas	...	-	...	...	...	-
Sipias	...	-	...	...	...	-
Enggal Jaya	...	-	...	...	...	-
Geriser	...	-	...	...	...	-
Metaat Makmur	...	-	...	...	...	-
Bupul Indah	...	-	...	...	...	-
Bouwer	...	-	...	...	...	-
Bunggay	...	-	...	...	...	-
Tof-tof	...	-	...	...	...	-
Bumun	...	-	...	...	...	-
<b>Eligobel</b>	10	-	4	11	1	-

Catatan/Note: ...

Sumber/Source: ...

05

# PERTANIAN AGRICULTURE



## PRODUKSI SAYURAN DISTRIK ELIGOBEL

**BAWANG MERAH**  
540 KUINTAL

**SAWI/PETSAI**  
1080 KUINTAL

**CABAI RAWIT**  
960 KUINTAL

**TOMAT**  
3894 KUINTAL

**KANGKUNG**  
11.242 KUINTAL

**TERONG**  
1.960 KUINTAL



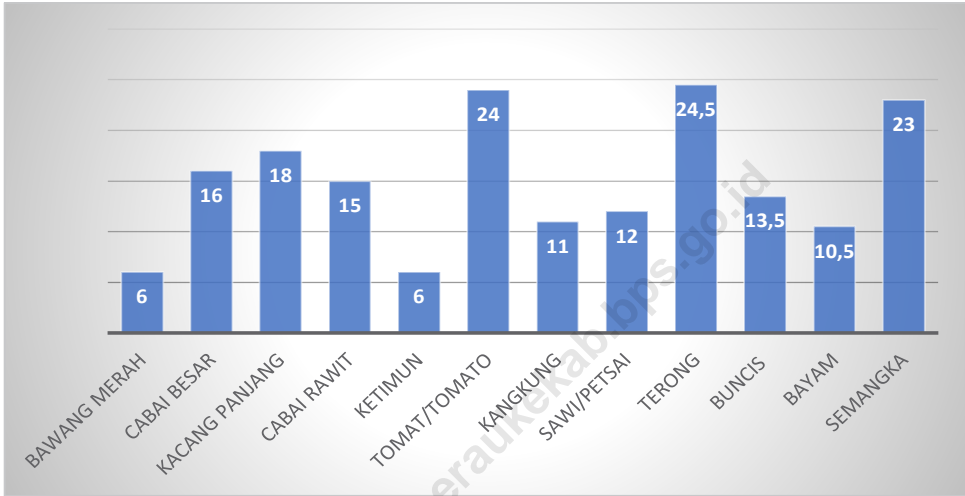
## ULASAN

Pada tahun 2023, di bidang pertanian Distrik Eligobel memiliki beberapa komoditi yang ditanam, diantaranya bawang merah, cabai besar, kacang panjang, cabai rawit, ketimun, tomat, kangkung, sawi, terong, buncis, bayam dan semangka. Bawang merah memiliki luas panen seluas 6 hektar dengan produksi sebanyak 540 kwintal. Kacang panjang memiliki luas panen seluas 18 hektar dengan produksi sebanyak 756 kwintal. Cabai Rawit memiliki luas panen seluas 15 hektar dengan produksi sebanyak 960 kwintal. Ketimun memiliki luas panen seluas 6 hektar dengan produksi sebanyak 564 kwintal. Tomat memiliki luas panen seluas 24 hektar dengan produksi sebanyak 3.984 kwintal. Kangkung memiliki luas panen seluas 11 hektar dengan produksi sebanyak 11.242 kwintal. Sawi memiliki luas panen seluas 12 hektar dengan produksi sebanyak 1.080 kwintal. Terong memiliki luas panen seluas 24,5 hektar dengan produksi sebanyak 1.960 kwintal. Buncis memiliki luas panen seluas 13,5 hektar dengan produksi sebanyak 1.242 kwintal. Bayam memiliki luas panen seluas 10,5 hektar dengan produksi sebanyak 1.039,5 kwintal. Semangka memiliki luas panen seluas 23 hektar dengan produksi sebanyak 2.300 kwintal.

## DESCRIPTION

*In 2023, in the agricultural sector, Eligobel District will have several commodities planted, including shallots, large chillies, long beans, cayenne peppers, cucumbers, tomatoes, kale, mustard greens, eggplant, green beans, spinach and watermelon. Shallots have a harvest area of 6 hectares with a production of 540 quintals. Long beans have a harvest area of 18 hectares with a production of 756 quintals. Cayenne pepper has a harvest area of 15 hectares with a production of 960 quintals. Cucumbers have a harvest area of 6 hectares with a production of 564 quintals. Tomatoes have a harvest area of 24 hectares with a production of 3,984 quintals. Water spinach has a harvest area of 11 hectares with a production of 11,242 quintals. Mustard greens have a harvest area of 12 hectares with a production of 1,080 quintals. Eggplant has a harvest area of 24.5 hectares with a production of 1,960 quintals. Beans have a harvest area of 13.5 hectares with a production of 1,242 quintals. Spinach has a harvest area of 10.5 hectares with a production of 1,039.5 quintals. Watermelon has a harvest area of 23 hectares with a production of 2,300 quintals.*

**Gambar 5.1** Luas Panen Tanaman Sayuran dan Buah-buahan Semusim Menurut Jenis Tanaman di Distrik Eligobel (ha), 2023  
**Figures**

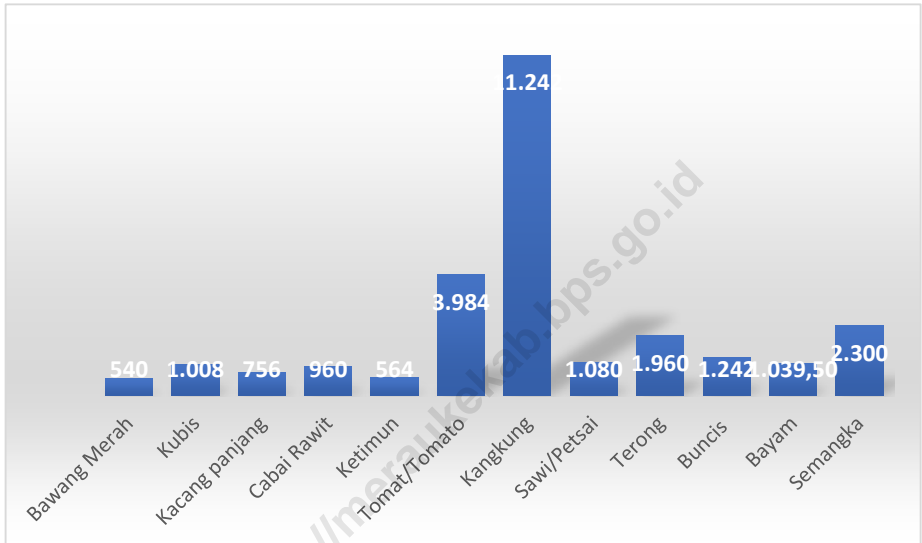


Sumber/Source : BPS, Statistik Pertanian Hortikultura SPH-SBS/BPS-Statistics Indonesia, Agricultural Statistic for Horticulture SPH-SBS



**Gambar** 5.2  
**Figures**

**Produksi Tanaman Sayuran dan Buah-buahan Semusim Menurut Jenis Tanaman di Distrik Eligobel (kuintal), 2023**



Sumber/Source : BPS, Statistik Pertanian Hortikultura SPH-SBS/BPS-Statistics Indonesia, Agricultural Statistic for Horticulture SPH-SBS

**Tabel 5.1** Luas Panen Tanaman Sayuran dan Buah-buahan Semusim Menurut Jenis Tanaman di Distrik Eligobel (ha), 2020–2023  
**Table** *Harvested Area of Seasonal Vegetables and Fruits by Kind of Plant in Eligobel District (ha), 2020–2023*

Jenis Tanaman <i>Kind of Plants</i>	2020	2021	2022	2023
(1)	(2)	(3)	(4)	(5)
<b>Sayuran/Vegetables:</b>				
Bawang Merah/ <i>Shallots</i>	...	...	...	6
Cabai Besar/TW/Teropong <i>Chili/Big Chili</i>	...	...	...	16
Kacang panjang	...	...	...	18
Cabai Rawit <i>Chili/Cayenne Pepper</i>	...	...	...	15
Kentang/ <i>Potato</i>	-	-	-	-
Ketimun	...	...	...	6
Tomat/ <i>Tomato</i>	...	...	...	24
Kangkung	...	...	...	11
Sawi/Petsai	...	...	...	12
Terong	...	...	...	24,5
Buncis	...	...	...	13,5
<b>Bayam</b>	...	...	...	10,5
<b>Buah–buahan/Fruits:</b>				
Semangka	...	...	...	23

Catatan/Note: ...

Sumber/Source: Badan Pusat Statistik, Statistik Pertanian Hortikultura SPH-SBS/BPS-Statistics Indonesia, *Agricultural Statistic for Horticulture SPH-SBS*

**Tabel** 5.2  
**Table**

**Produksi Tanaman Sayuran dan Buah-buahan Semusim Menurut Jenis Tanaman di Distrik Eligobel (kuintal), 2020–2023**  
**Production of Seasonal Vegetables and Fruits by Kind of Plant in Eligobel District (kuintal), 2020–2023**

Jenis Tanaman Kind of Plants	2020	2021	2022	2023
(1)	(2)	(3)	(4)	(5)
<b>Sayuran/Vegetables:</b>				
Bawang Merah/ <i>Shallots</i>	...	...	...	540
Cabai Besar/TW/Teropong <i>Chili/Big Chili</i>	...	...	...	...
Kacang Panjang	...	...	...	756
Cabai Rawit <i>Chili/Cayenne Pepper</i>	...	...	...	960
Kubis	...	...	...	1.008
Ketimun	...	...	...	564
Tomat/ <i>Tomato</i>	...	...	...	3.984
Kangkung	...	...	...	11.242
Sawi/Petsai	...	...	...	1.080
Terong	...	...	...	1.960
Buncis	...	...	...	1.242
<b>Bayam</b>	...	...	...	1.039,5
<b>Buah–buahan/Fruits:</b>				
Semangka	...	...	...	2.300

Catatan/Note: ...

Sumber/Source: Badan Pusat Statistik, Statistik Pertanian Hortikultura SPH-SBS/BPS-Statistics Indonesia, *Agricultural Statistic for Horticulture SPH-SBS*

**Tabel 5.3** Luas Panen Tanaman Biofarmaka Menurut Jenis Tanaman di Distrik Eligobel (m<sup>2</sup>), 2020–2023  
**Table** *Harvested Area of Medicinal Plants by Kind of Plant in Eligobel District (m<sup>2</sup>), 2020–2023*

Jenis Tanaman Kind of Plants	2020	2021	2022	2023
(1)	(2)	(3)	(4)	(5)
Jahe/Ginger	...	...	...	...
Laos/Lengkuas/Galanga	...	...	...	...
Kencur/East Indian Galangal	...	...	...	...
Kunyit/Turmeric	...	...	...	...
Komoditas daerah	...	...	...	...
Komoditas daerah	...	...	...	...

Catatan/Note: ...

Sumber/Source: Badan Pusat Statistik, Statistik Pertanian Hortikultura SPH-TBF/BPS-Statistics Indonesia, Agricultural Statistic for Horticulture SPH-TBF

**Tabel** 5.4  
**Table**

**Produksi Tanaman Biofarmaka Menurut Jenis Tanaman di  
Distrik Eligobel (kg), 2020–2023**  
*Production of Medicinal Plants by Kind of Plant in Eligobel  
District (kg),2020–2023*

Jenis Tanaman Kind of Plants	2020	2021	2022	2023
(1)	(2)	(3)	(4)	(5)
Jahe/Ginger	...	...	...	...
Laos/Lengkuas/Galanga	...	...	...	...
Kencur/East Indian Galangal	...	...	...	...
Kunyit/Turmeric	...	...	...	...
Komoditas daerah	...	...	...	...
Komoditas daerah	...	...	...	...

Catatan/Note: ...

Sumber/Source: Badan Pusat Statistik, Statistik Pertanian Hortikultura SPH-TBF/BPS-Statistics Indonesia, Agricultural Statistic for Horticulture SPH-TBF

**Tabel**  
**Table** 5.5

**Luas Panen Tanaman Hias Menurut Jenis Tanaman di  
Distrik Eligobel (m<sup>2</sup>), 2020–2023**  
**Harvested Area of Ornamental Plants by Kind of Plant in  
Eligobel District (m<sup>2</sup>), 2020–2023**

Jenis Tanaman Kind of Plants	2020	2021	2022	2023
(1)	(2)	(3)	(4)	(5)
Anggrek Pot/Pot Orchid	...	...	...	...
Anggrek Potong/Cut Orchid	...	...	...	...
Krisan/Chrysantemum	..	...	...	...
Mawar/Rose	...	...	...	...
Sedap Malam/Tuberose	...	...	...	...
Komoditas daerah	...	...	...	...
Komoditas daerah	...	...	...	...

Catatan/Note: ...

Sumber/Source: Badan Pusat Statistik, Statistik Pertanian Hortikultura SPH-TH/BPS-Statistics Indonesia, Agricultural Statistik for Horticulture SPH-TH

**Tabel** 5.6  
**Table**

**Produksi Tanaman Hias Menurut Jenis Tanaman di Distrik Eligobel (tangkai), 2020–2023**  
**Production of Ornamental Plants by Kind of Plant in Eligobel District (stalks), 2020–2023**

Jenis Tanaman <i>Kind of Plants</i>	2020	2021	2022	2023
(1)	(2)	(3)	(4)	(5)
Anggrek Pot/ <i>Pot Orchid</i>	...	...	...	...
Anggrek Potong/ <i>Cut Orchid</i>	...	...	...	...
Krisan/ <i>Chrysantemum</i>	...	...	...	...
Mawar/ <i>Rose</i>	...	...	...	...
Sedap Malam/ <i>Tuberose</i>	...	...	...	...
Komoditas daerah	...	...	...	...
Komoditas daerah	...	...	...	...

Catatan/*Note*: ...

Sumber/*Source*: Badan Pusat Statistik, Statistik Pertanian Hortikultura SPH-TH/BPS-Statistics Indonesia, Agricultural Statistik for Horticulture SPH-TH

**Tabel**  
**Table** 5.7

**Produksi Buah-Buahan dan Sayuran Tahunan Menurut Jenis Tanaman di Distrik Eligobel (kuintal), 2020–2023**  
**Production of Annual Fruits and Vegetables by Kind of Plant in Eligobel District (quintal), 2020–2023**

Jenis Tanaman <i>Kind of Plants</i>	2020	2021	2022	2023
(1)	(2)	(3)	(4)	(5)
<b>Buah–Buahan/Fruits:</b>	...	...	...	...
Mangga/ <i>Mango</i>	...	...	...	...
Durian/ <i>Durian</i>	...	...	...	...
Jeruk Siam/ <i>Keprok/Orange/Tangerine</i>	...	...	...	...
Pisang/ <i>Banana</i>	...	...	...	...
Pepaya/ <i>Papaya</i>	...	...	...	...
Salak/ <i>Snakefruit</i>	...	...	...	...
Komoditas daerah	...	...	...	...
Komoditas daerah	...	...	...	...
<b>Sayuran/Vegetables:</b>	...	...	...	...
Komoditas daerah	...	...	...	...
Komoditas daerah	...	...	...	...

Catatan/Note: ...

Sumber/Source: Badan Pusat Statistik, Statistik Pertanian Hortikultura SPH-BST/BPS-Statistics Indonesia, Agricultural Statistic for Horticulture SPH-BST





06

**PARIWISATA, TRANSPORTASI, DAN KOMUNIKASI**  
***TOURISM, TRANSPORTATION, AND COMMUNICATION***

<https://meraukekab.bps.go.id>



**1.1 PARIWISATA  
TOURISM**

**Tabel 6.7.1 Jumlah Sarana Akomodasi Menurut Desa/Kelurahan dan Jenis Akomodasi di Distrik Eligobel, 2023**  
**Table Number of Accomodation Facilities by Villages/Kelurahan and Type of Accomodation in Eligobel District, 2023**

Desa/Kelurahan Village/Kelurahan	Hotel	Penginapan Inn
(1)	(2)	(3)
Kweel	...	...
Bupul	...	...
Tanas	...	...
Sipias	...	...
Enggal Jaya	...	...
Geriser	...	...
Metaat makmur	...	...
Bupul Indah	...	...
Bouwer	...	...
Bunggay	...	...
Tof-tof	...	...
Bumun	...	...
<b>Eligobel</b>	...	...

Catatan/Note: ...

Sumber/Source: ...

## 1.1 TRANSPORTASI TRANSPORTATION

**Tabel 6.7.2** Prasarana dan Sarana Transportasi Antardesa/Kelurahan Menurut Desa/Kelurahan di Distrik Eligobel, 2023  
*Inter-Villages/Kelurahan Transportation Infrastructure and Facilities by Villages/Kelurahan in Eligobel District, 2023*

Desa/Kelurahan <i>Village/Kelurahan</i>	Jenis Prasarana Transportasi <i>Type of Transportation Infrastructure</i>	Keberadaan Angkutan Umum <i>Availability of Public Transportation</i>
(1)	(2)	(3)
Kweel	...	...
Bupul	...	...
Tanas	...	...
Sipias	...	...
Enggal Jaya	...	...
Geriser	...	...
Metaat makmur	...	...
Bupul Indah	...	...
Bouwer	...	...
Bunggay	...	...
Tof-tof	...	...
Bumun	...	...

Lanjutan Tabel/*Continued Table* 6.2.1

<b>Desa/Kelurahan</b> <i>Village/Kelurahan</i>	<b>Jenis Permukaan Jalan Darat Terluas</b> <i>Type of The Widest Road Surface</i>	<b>Dapat Dilalui Kendaraan Bermotor Roda 4 atau Lebih</b> <i>Passable by Vehicle with 4 or more Wheels</i>
(1)	(4)	(5)
Kweel	...	...
Bupul	...	...
Tanas	...	...
Sipias	...	...
Enggal Jaya	...	...
Geriser	...	...
Metaat makmur	...	...
Bupul Indah	...	...
Bouwer	...	...
Bunggay	...	...
Tof-tof	...	...
Bumun	...	...

Catatan/*Note*: ...

Sumber/*Source*: ...

## 1.1 KOMUNIKASI COMMUNICATION

**Tabel 6.7.3** Keberadaan Kantor Pos/Pos Pembantu/Rumah Pos, Pos Keliling, dan Perusahaan/Agen Jasa Ekspedisi Swasta Menurut Desa/Kelurahan di Distrik Eligobel, 2023  
*Number of Post Office/Subsidiary of Post Office, Mobile Portal Service, Private Expedition Service Company by Villages/Kelurahan in Eligobel District, 2023*

Desa/Kelurahan <i>Village/Kelurahan</i>	Kantor Pos/Pos Pembantu/Rumah Pos <i>Post Office/Subsidiary</i>	Pos Keliling <i>Mobile Portal Service</i>	Perusahaan/Agen Jasa Ekspedisi Swasta <i>Private Expedition Service Company</i>
(1)	(2)	(3)	(4)
Kweel	...	...	...
Bupul	...	...	...
Tanas	...	...	...
Sipias	...	...	...
Enggal Jaya	...	...	...
Geriser	...	...	...
Metaat makmur	...	...	...
Bupul Indah	...	...	...
Bouwer	...	...	...
Bunggay	...	...	...
Tof-tof	...	...	...
Bumun	...	...	...
<b>Eligobel</b>	...	...	...

Catatan/Note: ...

Sumber/Source: ...

**Tabel** 6.7.4  
**Table**

**Jumlah Menara Telepon seluler dan Operator Layanan Komunikasi Telepon Seluler Menurut Desa/Kelurahan di Distrik Eligobel, 2023**  
**Number of Base Transceiver Station (BTS) and Cellular Phone Communication Service Operators by Villages/ Kelurahan in Eligobel District, 2023**

Desa/Kelurahan Village/Kelurahan	Jumlah Menara Telepon seluler Number of Base Transceiver Station (BTS)	Jumlah Operator Layanan Komunikasi Telepon Seluler Cellular Phone Communication Service Operators
(1)	(2)	(3)
Kweel	...	...
Bupul	...	...
Tanas	...	...
Sipias	...	...
Enggal Jaya	...	...
Geriser	...	...
Metaat makmur	...	...
Bupul Indah	...	...
Bouwer	...	...
Bunggay	...	...
Tof-tof	...	...
Bumun	...	...
<b>Eligobel</b>	...	...

Catatan/Note: ...

Sumber/Source: ...

**Tabel**  
**Table** 6.7.5

**Kekuatan Sinyal Telepon Seluler dan Jenis Sinyal Internet  
Telepon Seluler Menurut Desa/Kelurahan di Distrik  
Eligobel, 2023**  
*The Strength of Cellular Phone Signal by Villages/Kelurahan  
in Eligobel District, 2023*

Desa/Kelurahan Village/Kelurahan	Kekuatan Sinyal Telepon Seluler The Strength of Cellular Phone Signal	Jenis Sinyal Internet Telepon Seluler Type of Cellular Phone Signal
(1)	(2)	(3)
Kweel	...	...
Bupul	...	...
Tanas	...	...
Sipias	...	...
Enggal Jaya	...	...
Geriser	...	...
Metaat makmur	...	...
Bupul Indah	...	...
Bouwer	...	...
Bunggay	...	...
Tof-tof	...	...
Bumun	...	...
<b>Eligobel</b>	...	...

Catatan/Note: ...

Sumber/Source: ...

Isian kolom 2: "Sangat kuat", "Kuat", "Lemah", "Tidak ada sinyal"  
Isian Kolom (3): " 4G/LTE", " 3G/H/H+/EVDO", " 2,5G/E/GPRS", " Tidak ada  
sinyal internet"  
jika kolom (2) berisi "Tidak ada sinyal" maka kolom (3) diisi "-"





07

**PERBANKAN, KOPERASI, DAN PERDAGANGAN**  
***BANKING, COOPERATIVE, AND TRADE***

<https://meraukekab.bp.go.id>



**Tabel** 7.1  
**Table**

**Banyaknya Sarana Lembaga Keuangan Bank Menurut Desa/Kelurahan dan Jenis Bank di Distrik Eligobel, 2023**  
**Number of Bank by Villages/Kelurahan and Type of Bank in Eligobel District, 2023**

Desa/Kelurahan <i>Village/Kelurahan</i>	Bank Umum Pemerintah <i>Government Bank</i>	Bank Umum Swasta <i>Private Bank</i>	Bank Perkreditan Rakyat (BPR) <i>Rural Bank</i>
(1)	(2)	(3)	(4)
Kweel	...	...	...
Bupul	...	...	...
Tanas	...	...	...
Sipias	...	...	...
Enggal Jaya	...	...	...
Geriser	...	...	...
Metaat makmur	...	...	...
Bupul Indah	...	...	...
Bouwer	...	...	...
Bunggay	...	...	...
Tof-tof	...	...	...
Bumun	...	...	...
<b>Eligobel</b>	...	...	...

Catatan/Note: ...  
Sumber/Source: ...

**Tabel**  
**Table** 7.2

**Banyaknya Koperasi Aktif Menurut Menurut Desa/  
Kelurahan dan Jenis Koperasi di Distrik Eligobel, 2023**  
*Number of Cooperative by Villages/Kelurahan and Type of  
Cooperative in Eligobel District, 2023*

<b>Desa/Kelurahan</b> <i>Village/Kelurahan</i>	<b>Koperasi Unit Desa (KUD)</b> <i>Village Cooperative Unit</i>	<b>Koperasi Industri Kecil dan Kerajinan Rakyat (Kopinkra)</b> <i>Small Industry and Citizen Handicraft Cooperative</i>
(1)	(2)	(3)
Kweel	...	...
Bupul	...	...
Tanas	...	...
Sipias	...	...
Enggal Jaya	...	...
Geriser	...	...
Metaat makmur	...	...
Bupul Indah	...	...
Bouwer	...	...
Bunggay	...	...
Tof-tof	...	...
Bumun	...	...
<b>Eligobel</b>	...	...

Lanjutan Tabel/*Continued Table 7.2*

<b>Desa/Kelurahan Village/Kelurahan</b>	<b>Koperasi Simpan Pinjam (Kospin) Savings and Loan Cooperative</b>	<b>Koperasi Lainnya Other Cooperative</b>
(1)	(4)	(5)
Kweel	...	...
Bupul	...	...
Tanas	...	...
Sipias	...	...
Enggal Jaya	...	...
Geriser	...	...
Metaat makmur	...	...
Bupul Indah	...	...
Bouwer	...	...
Bunggay	...	...
Tof-tof	...	...
Bumun	...	...
<b>Eligobel</b>	...	...

Catatan/Note: ...

Sumber/Source: ...

**Tabel** 7.3  
**Table**

**Banyaknya Sarana Perdagangan Menurut Desa/Kelurahan dan Jenis Sarana Perdagangan di Distrik Eligobel, 2023**  
**Number of Trade Facilities by Villages/Kelurahan and Type of Trade Facilities in Eligobel District, 2023**

Desa/Kelurahan <i>Village/Kelurahan</i>	Kelompok Pertokoan <i>Shopping Complexs</i>	Pasar dengan Bangunan Permanen <i>Markets in Permanent Building</i>	Pasar dengan Bangunan Semi Permanen <i>Market in Semi Permanent Building</i>
(1)	(2)	(3)	(4)
Kweel	...	...	...
Bupul	...	...	...
Tanas	...	...	...
Sipias	...	...	...
Enggal Jaya	...	...	...
Geriser	...	...	...
Metaat makmur	...	...	...
Bupul Indah	...	...	...
Bouwer	...	...	...
Bunggay	...	...	...
Tof-tof	...	...	...
Bumun	...	...	...
<b>Eligobel</b>	...	...	...

Lanjutan Tabel/*Continued Table 7.3*

<b>Desa/Kelurahan Village/Kelurahan</b>	<b>Pasar tanpa Bangunan Market without Permanent Building</b>	<b>Mini Market/ Swalayan/ Supermarket Mini Market/Swalayan/ Supermarket</b>	<b>Restoran/ Rumah Makan Restaurant/ Food Stall</b>
(1)	(5)	(6)	(7)
Kweel	...	...	...
Bupul	...	...	...
Tanas	...	...	...
Sipias	...	...	...
Enggal Jaya	...	...	...
Geriser	...	...	...
Metaat makmur	...	...	...
Bupul Indah	...	...	...
Bouwer	...	...	...
Bunggay	...	...	...
Tof-tof	...	...	...
Bumun	...	...	...
<b>Eligobel</b>	...	...	...

Catatan/Note: ...

Sumber/Source: ...

<https://meraukekab.bps.go.id>



**DAFTAR PUSTAKA/BIBLIOGRAPHY**

Direktorat Jenderal Hortikultura & Badan Pusat Statistik. 2022. *Pedoman Statistik Pertanian Hortikultura (SPH)*. Jakarta: Kementerian Pertanian.

Direktorat Statistik Ketahanan Sosial. 2021. *Buku 3: Konsep dan Definisi Podes 2021*. Jakarta: Badan Pusat Statistik.

.....

.....

<https://meraukekab.bps.go.id>





**ST 2023**

**SENSUS PERTANIAN  
CENSUS OF AGRICULTURE**

**BerAKHLAK**

Berorientasi Pelayanan Akuntabel Kompeten  
Harmonis Loyal Adaptif Kolaboratif

**# bangga  
melayani  
bangsa**

# DATA

## MENCERDASKAN BANGSA



**Badan Pusat Statistik  
Kabupaten Merauke**

Jl. R.E. Martadinata No. 2 Merauke-Papua

Homepage: <http://meraukekab.bps.go.id>

email: [bps9401@bps.go.id](mailto:bps9401@bps.go.id)