

10.0606.1456

LABEL SEMENTARA
SENSUS BARANG 2014

Ruang	ID	Loka	Petugas
B2309	121.0106.1439-1	KECS	EKA



ISSN 0852 - 0233
3324.A 0417

33240.150

Perpus

KECAMATAN CEPIRING DALAM ANGKA

KECAMATAN CEPIRING DALAM ANGKA TAHUN 2004



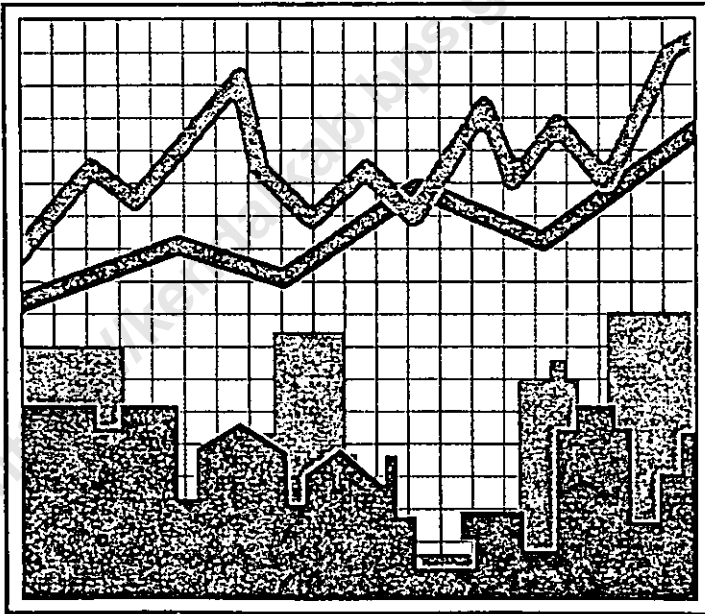
315.598
Kec.
Ind.
BPS Badan Pusat Statistik

Disusun Oleh :
KOORDINATOR STATISTIK
KECAMATAN CEPIRING



ISSN 0852 - 0233
3324.A 0417

KECAMATAN CEPIRING DALAM ANGKA TAHUN 2004



Disusun Oleh :
KOORDINATOR STATISTIK
KECAMATAN CEPIRING

KATA SAMBUTAN


Buku “KECAMATAN CEPIRING DALAM ANGKA TAHUN 2004” yang menyajikan informasi dan data tentang geografi, kependudukan, sosial, pertanian dan data yang lain adalah merupakan suatu upaya dalam membantu memenuhi kebutuhan data dasar guna memenuhi berbagai perencanaan pembangunan dan sebagainya.

Kepada Kepala Kantor/Dinas/Instansi yang ada di Kecamatan Cepiring saya minta untuk meningkatkan kerja sama dan partisipasinya yang lebih baik lagi dalam memberikan data yang lebih lengkap, agar penerbitan buku serupa dimasa mendatang lebih akuratif.

Semoga buku ini benar-benar dapat bermanfaat bagi semua pihak.

Cepiring, Juli 2005

Camat Cepiring



HERU PURNOMO RR, SH, MM

NIP. 010 206 962

KATA PENGANTAR

Buku “KECAMATAN CEPILING DALAM ANGKA TAHUN 2004” ini merupakan himpunan sumber data secara global tahun 2004 dari keadaan dan potensi wilayah di Kecamatan Cepiring yang dihimpun dari laporan monografi desa, dan data sekunder lain dari dinas/instansi yang terkait.

Penyusun menyampaikan rasa terima kasih kepada semua pihak yang telah membantu dalam penyusunan buku ini dan sekaligus mohon maaf atas kelemahan-kelemahan yang ada. Untuk itu saran kritik guna penyempurnaan penerbitan mendatang sangat kami harapkan.

Demikian harapan kami, semoga Allah SWT selalu melimpahkan petunjuk serta hidayah-Nya kepada kita semua.

Cepiring, Juli 2005
Peltu Koordinator Statistik
Kecamatan Cepiring



SUHARIAN
NIP. 340013112

DAFTAR ISI

		hlm
Sambutan Camat Cepiring.....		i
Kata Pengantar.....		ii
Daftar isi		iii
Daftar Grafik.....		vi
Letak Geografis		vii
Peta Wilayah Kabupaten Kendal.....		1
Peta Wilayah Kecamatan Cepiring.....		2
BAB I	PEMERINTAHAN	
Tabel 1.1	Luas Wilayah Dirinci Menurut Desa	3
Tabel 1.2	Jarak Desa ke Ibukota Kecamatan..	4
Tabel 1.3	Luas Wilayah Dirinci Menurut Peng gunaan	5
Tabel 1.4	Luas Tanah Sawah Menurut Jenis Pengairannya.....	7
Tabel 1.5	Luas Tanah Kering Menurut Jenis- nya.....	8
Tabel 1.6	Banyaknya Hari Hujan.....	10
Tabel 1.7	Banyaknya Curah Hujan.....	11
Tabel 2.1	Banyaknya Dusun/Dukuh, Rukun War- ga, dan Rukun Tetangga	12
Tabel 2.2	Banyaknya Balai Desa Dan Kantor Desa	13
BAB II	SOSIAL KEPENDUDUKAN	
Tabel 3.1	Banyaknya Rumah Tangga dan Ba- ngunan Tempat Tinggal	14
Tabel 3.2	Kepadatan Rumah Tangga.....	15
Tabel 3.3	Banyaknya Keluarga Menurut Tahap- an.....	16

Tabel	3.4	Banyaknya Tempat Tinggal Penduduk	17
Tabel	3.5	Banyaknya Penduduk Dirinci Menurut Jenis Kelamin	18
Tabel	3.6	Kepadatan Penduduk Dirinci Per Desa.....	19
Tabel	3.7	Sex Ratio Penduduk Laki-laki Terhadap Perempuan.....	20
Tabel	3.8	Perkembangan Penduduk Per Tahun .	21
Tabel	3.9	Banyaknya Penduduk Menurut Kelompok Umur dan Jenis Kelamin.....	22
Tabel	3.10	Banyaknya Penduduk Umur 5-6, 7-12, 13-15	24
Tabel	3.11	Banyaknya Penduduk Dirinci Menurut Pendidikan	25
Tabel	3.12	Banyaknya Penduduk Dirinci Menurut Mata Pencaharian	27
Tabel	4.1	Banyaknya PUS Akseptor KB Aktif .	29
Tabel	5.1	Banyaknya Pemeluk Agama	31
Tabel	5.2	Banyaknya Tempat Ibadah	32
Tabel	5.3	Banyaknya Ponpes, Mubaligh, dan Khotib.....	33
Tabel	5.4	Banyaknya Nikah, Talak, Cerai dan Rujuk.....	34
Tabel	6.1	Banyaknya Sekolah TK, Murid, dan Guru	35
Tabel	6.2	Banyaknya Sekolah Dasar Negeri, Murid, dan Guru	36
Tabel	6.3	Banyaknya Madrasah Ibtidaiyah, Murid, dan Guru	37
Tabel	6.4	Banyaknya Sekolah Lanjutan Pertama Negeri, Murid, dan Guru	38
Tabel	6.5	Banyaknya Sekolah Lanjutan Pertama Swasta, Murid, dan Guru	39

Tabel 6.6	Banyaknya Madrasah Tsanawiyah, Murid, dan Guru.....	40
Tabel 6.7	Banyaknya Sekolah Lanjutan Atas Negeri, Murid, dan Guru	41
Tabel 6.8	Banyaknya Madrasah Aliyah, Murid, dan Guru.....	42
Tabel 7.1	Banyaknya Dokter, Tenaga Medis, Bidan, Dukun Bayi, dan Juru Sunat	43
Tabel 7.2	Banyaknya Fasilitas Kesehatan ...	44
Tabel 8.1	Banyaknya Penderita Cacat	46

BAB III EKONOMI

Tabel 9.1	Luas Panen dan Produksi Padi dan Jagung.....	47
Tabel 9.2	Luas Panen dan Produksi Kacang Tanah dan Kedelai	48
Tabel 9.3	Produksi Tanaman Perkebunan	49
Tabel 9.4	Banyaknya Pemilik Tambak	50
Tabel 9.5	Produksi Ikan	51

BAB IV PERHUBUNGAN DAN KOMUNIKASI

Tabel 10.1	Banyaknya Sarana Angkutan Darat Kendaraan Bermotor	52
Tabel 10.2	Banyaknya Sarana Angkutan Darat Kendaraan Tak Bermotor.....	53
Tabel 10.3	Jenis Permukaan, Kondisi, dan Kelas Jalan.....	54
Tabel 10.4	Banyaknya Televisi, Radio, Listrik, PLN dan Telephon.....	55

DAFTAR GRAFIK

Grafik 1.	Luas Wilayah Dirinci Menurut Penggunaan	6
Grafik 2.	Banyaknya Penduduk Menurut Kelompok Umur dan Jenis Kelamin.....	23

<https://kendalkab.bps.go.id/>

<https://kernalkab.bps.go.id>

BAB I.

PEMERINTAHAN

LETAK GEOGRAFIS

1. Kecamatan Cepiring terletak dalam:

Wilayah Pembantu Bupati : Weleri
Kabupaten : Kendal
Propinsi : Jawa Tengah

2. Batas-batas wilayah:

Sebelah utara : Laut Jawa
Sebelah selatan : Kecamatan Gemuh
Sebelah barat : Kecamatan Kangkung
Sebelah timur : Kecamatan Patebon

3. Jarak dari Ibukota Cepiring ke beberapa kota:

Kota Propinsi Jawa Tengah : 37 Km
Kota Kabupaten Kendal : 7 Km
Kota Kecamatan Patebon : 3 Km
Kota Kecamatan Gemuh : 5 Km
Kota Kecamatan Kangkung : 4 Km
Kota Kecamatan Weleri : 12 Km

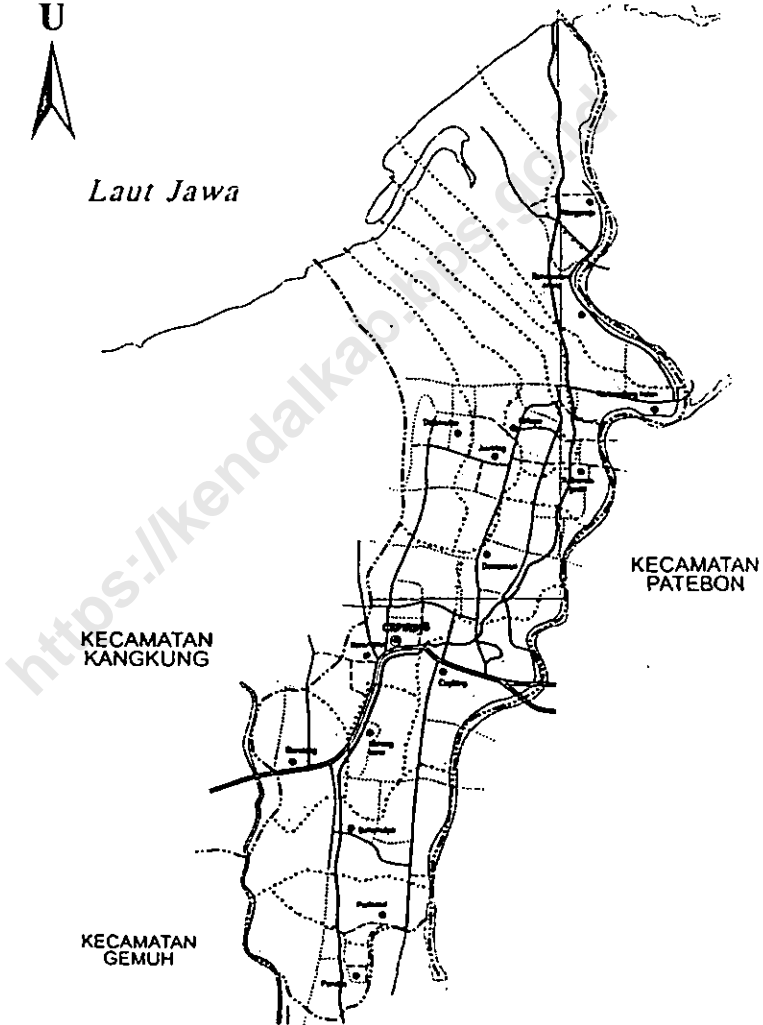
4. Ketinggian tanah:

Kecamatan Cepiring merupakan daerah dataran rendah dan sebagian wilayah berpantai dengan ketinggian 3 sampai 11 meter dari permukaan laut.

KECAMATAN CEPIRING



Laut Jawa



KECAMATAN
KANGKUNG

KECAMATAN
PATEBON

KECAMATAN
GEMUH

Tabel : 1.1.

LUAS WILAYAH KECAMATAN CEPIRING
DIRINCI MENURUT DESA

TAHUN : 2004

DESA	LUAS	PERSENTASE
(1)	(Km-2) (2)	(%) (3)
01. Pandes	1,66	5,52
02. Podosari	1,13	3,76
03. Botomulyo	2,30	7,65
04. Gondang	1,41	4,69
05. Karangsono	0,96	3,19
06. Cepiring	2,05	6,82
07. Karangayu	2,08	6,92
08. Sidomulyo	2,29	7,62
09. Damarsari	1,50	4,99
10. Juwiring	2,00	6,65
11. Kaliayu	1,99	6,62
12. Kalirandugede	2,36	7,85
13. Korowelangtulon	2,37	7,88
14. Korowelanganyar	3,55	11,81
15. Margorejo	2,42	8,05
JUMLAH	30,07	100,00

Sumber data : Kantor Kecamatan Cepiring

Catatan :

BPS Kabupaten Kendal

Tabel : 1.2

JARAK DESA KE IBUKOTA KECAMATAN
KECAMATAN CEPIRING
TAHUN : 2004

DESA	JARAK
(1)	(Km) (2)
01. Pandes	3,50
02. Podosari	3,00
03. Botomulyo	2,00
04. Gondang	2,00
05. Karangsuno	1,00
06. Cepiring	1,00
07. Karangayu	0,20
08. Sidomulyo	3,00
09. Damarsari	2,00
10. Juwiring	3,00
11. Kalilayu	2,50
12. Kalirandugede	3,00
13. Korowelangkulon	4,00
14. Korowelanganyar	7,00
15. Margorejo	8,00

Sumber data : Kantor Kecamatan Cepiring

Catatan :

Tabel : 1.3

LUAS WILAYAH KECAMATAN CEPFRING
DIRINCI MENURUT PENGGUNAAN

TAHUN : 2004

JENIS PENGGUNAAN	LUAS (Km ²)	PERSENTASE (%)
(1)	(2)	(3)
01. Tanah Sawah	15,14	50,35
02. Tanah Pekarangan	5,92	19,68
03. Tanah Tegalan	0,15	0,51
04. Tambak dan Kolam	1,75	5,82
05. Hutan	0,00	0,00
06. Perkebunan	0,00	0,00
07. Lain-lain	7,11	23,64
JUMLAH	30,07	100,00

BPS Kabupaten Kendal

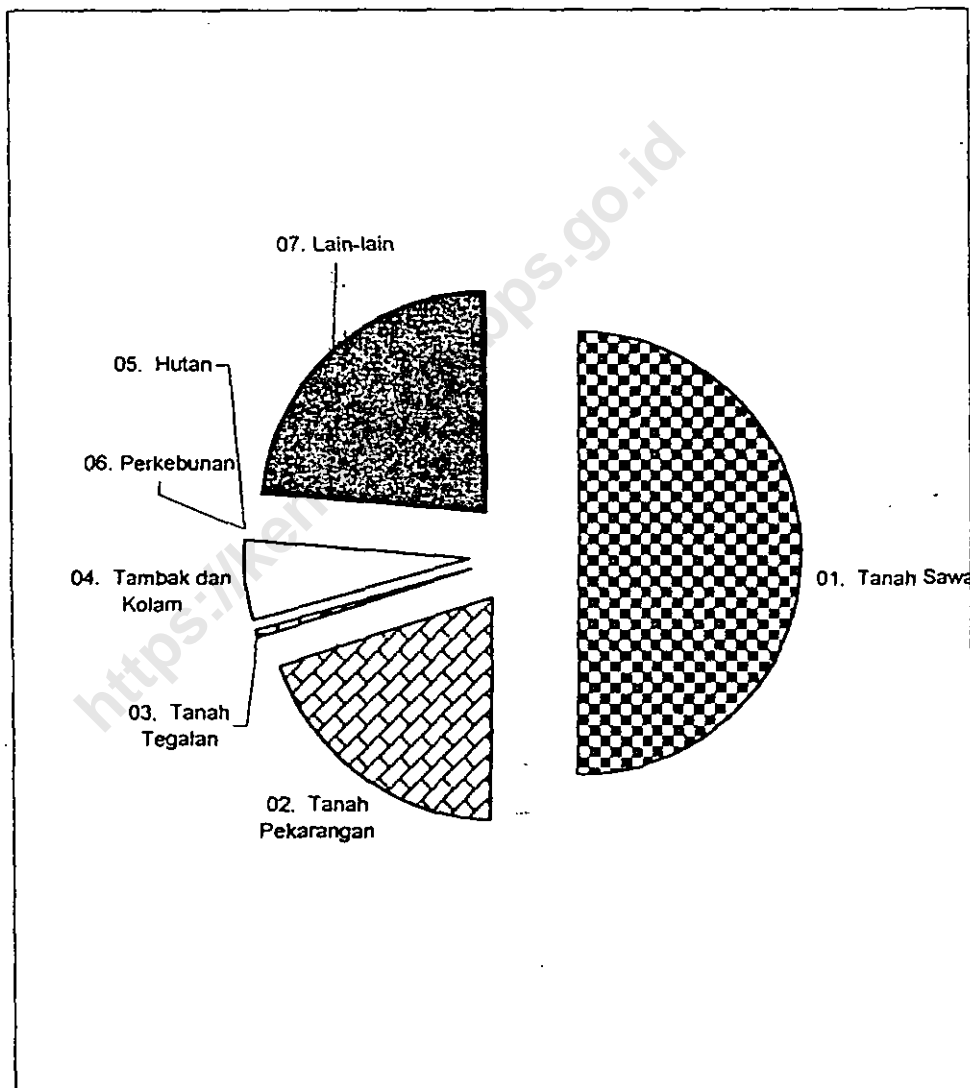
Sumber data : Statistik Kecamatan CepFRING

Catatan :

Grafik : 1

LUAS WILAYAH KECAMATAN CEPIRING
DIRINCI MENURUT PENGGUNAAN

TAHUN : 2004



Sumber data : Statistik Kecamatan Cepiring

Catatan :

BPS Kabupaten Kendal

Tabel : 1.4

**LUAS TANAH SAWAH MENURUT JENIS PENGAIRANNYA
KECAMATAN CEPERING
TAHUN : 2004**

DESA	TEHNIS (Ha)	SETENGAH	NON	TADAH	JUMLAH (Ha)
		TEHNIS (Ha)	TEHNIS (Ha)	HUJAN DIUSAHAKAN (Ha)	
(1)	(2)	(3)	(4)	(5)	(6)
01. Pandes	100,00	0,00	0,00	0,00	100,00
02. Podosari	75,00	0,00	0,00	0,00	75,00
03. Botomuho	146,00	0,00	0,00	0,00	146,00
04. Gondang	83,00	0,00	0,00	0,00	83,00
05. Karangsono	55,00	0,00	0,00	0,00	55,00
06. Cepiring	60,00	0,00	0,00	0,00	60,00
07. Karangayu	107,00	0,00	0,00	0,00	107,00
08. Sidomuho	144,00	0,00	0,00	0,00	144,00
09. Damarsari	70,00	0,00	0,00	0,00	70,00
10. Juwiring	120,00	0,00	0,00	0,00	120,00
11. Kallayu	120,00	0,00	0,00	0,00	120,00
12. Kalirandugede	90,00	0,00	0,00	0,00	90,00
13. Korowelangkulon	105,00	0,00	0,00	0,00	105,00
14. Korowelanganyar	129,00	0,00	0,00	0,00	129,00
15. Margorejo	110,00	0,00	0,00	0,00	110,00
JUMLAH 2004	1.514,00	0,00	0,00	0,00	1.514,00
2003	1.514,00	0,00	0,00	0,00	1.514,00
2002	1.514,00	0,00	0,00	0,00	1.514,00

BPS Kabupaten Kendal

Sumber data : Monografi Desa 2004

Catatan :

Tabel : 1.5

**LUAS TANAH KERING DIRINCI MENURUT JENISNYA
KECAMATAN CEPILING
TAHUN : 2004**

DESA	PEKA-	TEGALAN	PENGGEM-	TAMBAK	KOLAN	
	RANGAN		BALAN			
	(Ha)	(Ha)	(Ha)	(Ha)	(Ha)	
(1)	(2)	(3)	(4)	(5)	(6)	
01. Pandes	20,30	0,00	0,00	0,00	0,00	
02. Podosari	19,10	0,00	0,00	0,00	0,00	
03. Botomulyo	52,12	6,75	0,00	0,00	0,00	
04. Gondang	33,53	0,53	0,00	0,00	0,00	
05. Karangsono	23,90	0,00	0,00	0,00	0,00	
06. Cepiring	84,30	0,00	0,00	0,00	0,00	
07. Karangayu	50,35	0,20	0,00	0,00	0,00	
08. Sidomulyo	50,50	1,00	0,00	23,35	0,00	
09. Damarsari	27,70	0,00	0,00	0,00	0,00	
10. Juwiring	49,70	0,00	0,00	24,00	0,00	
11. Kaliayu	30,50	0,00	0,00	38,00	0,00	
12. Kalirandugede	36,20	4,10	0,00	25,04	0,00	
13. Korowelangkulon	32,40	0,00	0,00	20,58	0,00	
14. Korowelanganyar	60,50	0,00	0,00	20,44	0,00	
15. Margorejo	20,80	2,80	0,00	23,50	0,00	
JUMLAH	2004	591,90	13,38	0,00	174,91	0,00
	2003	591,90	13,38	0,00	174,91	0,00
	2002	595,38	13,38	0,00	49,65	0,00

BPS Kabupaten Kendal

Sumber data : Monografi Desa 2004

Catatan :

Tabel : 1.5 (lanjutan)

**LUAS TANAH KERING DIRINCI MENURUT JENISNYA
KECAMATAN CEPIRING**

TAHUN : 2004

DESA	HUTAN		PERKEBUNAN		LAIN-	JUMLAH	
	RAKYAT	NEGARA	RAKYAT	NEGARA	LAIN		
	(Ha)	(Ha)	(Ha)	(Ha)	(Ha)		
(1)	(7)	(8)	(9)	(10)	(11)	(12)	
01. Pandes	0,00	0,00	0,00	0,00	45,70	66,00	
02. Podosari	0,00	0,00	0,00	0,00	18,90	38,00	
03. Botomulyo	0,00	0,00	0,00	0,00	25,13	84,00	
04. Gondang	0,00	0,00	0,00	0,00	23,94	58,00	
05. Karangsono	0,00	0,00	0,00	0,00	17,10	41,00	
06. Cepiring	0,00	0,00	0,00	0,00	60,70	145,00	
07. Karangayu	0,00	0,00	0,00	0,00	50,45	101,00	
08. Sidomulyo	0,00	0,00	0,00	0,00	10,15	85,00	
09. Damarsari	0,00	0,00	0,00	0,00	52,30	80,00	
10. Juwiring	0,00	0,00	0,00	0,00	6,30	80,00	
11. Kaliayu	0,00	0,00	0,00	0,00	10,50	79,00	
12. Kalirandugede	0,00	0,00	0,00	0,00	80,66	146,00	
13. Korowelangkulon	0,00	0,00	0,00	0,00	79,02	132,00	
14. Korowelanganyar	0,00	0,00	0,00	0,00	145,06	226,00	
15. Margorejo	0,00	0,00	0,00	0,00	84,90	132,00	
JUMLAH	2004	0,00	0,00	0,00	0,00	710,81	1.493,00
	2003	0,00	0,00	0,00	0,00	710,81	1.493,00
	2002	0,00	0,00	0,00	0,00	710,41	1.370,82

BPS Kabupaten Kendal

Sumber data : Monografi Desa 2004

Catatan :

Tabel : 1.6

BANYAKNYA HARI HUJAN
KECAMATAN CEPIRING
TAHUN 2001 - 2004

BULAN	2001	2002	2003	2004
(1)	(2)	(3)	(4)	(5)
01. Januari	20	11	19	5
02. Pebruari	13	12	10	14
03. Maret	10	13	16	9
04. April	5	9	11	8
05. Mei	4	3	3	9
06. Juni	4	3	3	2
07. Juli	2	3	0	2
08. Agustus	2	0	0	0
09. September	2	5	2	2
10. Oktober	11	8	7	0
11. Nopember	12	4	9	9
12. Desember	18	9	14	12
JUMLAH	103	80	94	72
Rata-rata	9	7	8	6

BPS Kabupaten Kendal

Sumber data : Pengairan Ranting Cepiring

Catatan :

Tabel : 1.7

**BANYAKNYA CURAH HUJAN
KECAMATAN CEPIRING
TAHUN 2001 - 2004**

BULAN	2001	2002	2003	2004
(1)	(2)	(3)	(4)	(5)
01. Januari	153	285	227	61
02. Pebruari	245	184	191	558
03. Maret	160	310	205	220
04. April	97	190	168	173
05. Mei	70	44	74	216
06. Juni	75	43	63	27
07. Juli	10	65	0	25
08. Agustus	15	0	0	0
09. September	24	34	41	60
10. Oktober	241	260	215	0
11. Nopember	203	62	186	80
12. Desember	336	103	282	194
JUMLAH	1.629	1.580	1.652	1.814
Rata-rata	136	132	138	135

BPS Kabupaten Kendal

Sumber data : Pengairan Ranting Cepiring

Catatan :

Tabel : 2.1

**BANYAKNYA DUSUN/DUKUH, RUKUN WARGA, DAN RUKUN TETANGGA
KECAMATAN CEPIRING**

TAHUN : 2004

DESA	DUSUN	RUKUN	RUKUN
	DUKUH	WARGA	TETANGGA
(1)	(2)	(3)	(4)
01. Pandes	0	3	25
02. Podosari	2	2	13
03. Botomulyo	5	6	35
04. Gondang	2	5	21
05. Karangsono	2	3	14
06. Cepiring	5	4	38
07. Karangayu	4	4	21
08. Sidomulyo	3	3	27
09. Damarsari	3	3	18
10. Juwiring	3	3	24
11. Kaliayu	2	2	13
12. Kalirandugede	3	3	18
13. Korowelangkulon	3	3	26
14. Korowelanganyar	2	4	16
15. Margorejo	0	4	11
JUMLAH 2004	39	52	320
2003 *)	39	52	320
2002 *)	39	52	320

BPS Kabupaten Kendal

Sumber data : Statistik Kecamatan Cepiring

Catatan : *) data diperbaiki

Tabel : 2.2

**BANYAKNYA BALAI DESA DAN KANTOR DESA
KECAMATAN CEPILING
TAHUN : 2004**

DESA	BALAI DESA	KANTOR DESA
(1)	(2)	(3)
01. Pandes	1	1
02. Podosari	1	1
03. Botomulyo	1	1
04. Gondang	1	1
05. Karangsono	1	1
06. Cepiling	1	1
07. Karangayu	1	1
08. Sidomulyo	1	1
09. Damarsari	1	1
10. Juwiring	1	1
11. Kaliayu	1	1
12. Kalirandugede	1	1
13. Korowelangkulon	1	1
14. Korowelanganyar	1	1
15. Margorejo	1	1
JUMLAH	15	15

BPS Kabupaten Kendal

Sumber data : Kantor Kecamatan Cepiling

Catatan :

Tabel : 6.7

**BANYAKNYA SEKOLAH LANJUTAN ATAS NEGERI, MURID DAN GURU
KECAMATAN CEPILING**

TAHUN : 2004

DESA	SEKOLAH	MURID	GURU	
(1)	(2)	(3)	(4)	
01. Pandes	0	0	0	
02. Podosari	0	0	0	
03. Botomulyo	0	0	0	
04. Gondang	0	0	0	
05. Karangsono	0	0	0	
06. Cepiring	1	675	41	
07. Karangayu	0	0	0	
08. Sidomulyo	0	0	0	
09. Damarsari	0	0	0	
10. Jurwiring	0	0	0	
11. Kallayu	0	0	0	
12. Kalirandugede	0	0	0	
13. Korowelangkulon	0	0	0	
14. Korowelanganyar	0	0	0	
15. Margorejo	0	0	0	
JUMLAH	2004	1	675	41
	2003	1	639	36
	2002	1	633	38

BPS Kabupaten Kendal

Sumber data : Masing-masing Sekolah di Kecamatan Cepiring
Catatan : Termasuk SLTA Kejuruan Negeri

<https://kepri.bps.go.id>

BAB II.

SOSIAL KEPENDUDUKAN



Tabel : 3.1.

**BANYAKNYA RUMAH TANGGA DAN BANGUNAN TEMPAT TINGGAL
KECAMATAN CEPIRING**

TAHUN : 2004

DESA	RUMAH	BANGUNAN
	TANGGA	TEMPAT TINGGAL
(1)	(2)	(3)
01. Pandes	681	671
02. Podosari	532	502
03. Botomuho	1.224	1.131
04. Gondang	793	765
05. Karangsono	493	492
06. Cepiring	1.934	1.938
07. Karangayu	1.187	1.212
08. Sidomuho	1.128	1.061
09. Damarsari	575	606
10. Juwiring	920	803
11. Kaliayu	525	545
12. Kalirandugede	567	522
13. Korowelangkulon	898	721
14. Korowelanganyar	818	818
15. Margorejo	313	318
JUMLAH	2004	12.588
	2003	12.310
	2002	12.232

BPS Kabupaten Kendal

Sumber data : Statistik Kecamatan Cepiring

Catatan :

Tabel : 3.2

KEPADATAN PENDUDUK
KECAMATAN CEPIRING

TAHUN : 2004

DESA	PENDUDUK	RUMAH TANGGA	KEPADATAN PER RUMAH TANGGA
(1)	(2)	(3)	(4)
01. Pandes	3.104	681	5
02. Podosari	2.042	532	4
03. Botomuho	4.141	1.224	3
04. Gondang	3.315	793	4
05. Karangsono	1.907	493	4
06. Cepiring	8.771	1.934	5
07. Karangayu	4.730	1.187	4
08. Sidomuho	3.871	1.128	3
09. Damarsari	2.259	575	4
10. Juwiring	3.382	920	4
11. Kaliayu	2.166	525	4
12. Kalirandugeda	2.153	567	4
13. Korowelangkulon	2.729	898	3
14. Korowelanganyar	3.080	818	4
15. Margorejo	1.355	313	4
JUMLAH 2004	49.005	12.588	4
	2003	12.310	4
	2002	12.232	4

BPS Kabupaten Kendal

Sumber data : Statistik Kecamatan Cepiring

Catatan :

Tabel : 3.3

BANYAKNYA KELUARGA MENURUT TAHAPAN
KECAMATAN CEPIRING

TAHUN : 2004

DESA	PRA SEJAHTERA		SEJAHTERA I		SEJAH- TERA	SEJAH- TERA	JUM LAH	
	ALEK	BAE	ALEK	BAE	II/III	III +		
(1)	(2)	(3)	(4)	(5)	(6)	(7)	(8)	
01. Pandes	216	41	179	64	105	34	639	
02. Podosari	164	30	62	14	263	14	547	
03. Botomulyo	132	0	249	0	710	9	1.100	
04. Gondang	189	301	98	47	139	5	779	
05. Karangsono	109	54	109	16	182	3	473	
06. Cepiring	390	70	201	127	1.296	71	2.155	
07. Karangayu	264	95	26	17	767	51	1.220	
08. Sidomulyo	298	148	222	48	427	6	1.149	
09. Damarsari	155	29	134	27	274	11	630	
10. Jurwiring	309	58	114	4	378	0	863	
11. Kallayu	290	57	62	48	120	3	580	
12. Kalirandugede	204	20	235	39	90	1	589	
13. Korowelangkulon	279	8	189	59	337	2	874	
14. Korowelanganyar	235	59	237	73	223	14	841	
15. Margorejo	201	42	47	2	49	1	342	
JUMLAH	2004	3.435	1.012	2.164	585	5.360	225	12.781
	2003	2.895	3.121	948	1.213	4.110	293	12.580
	2002	2.933	3.314	734	1.276	4.031	248	12.536

BPS Kabupaten Kendal

Sumber data : PPLKB Kecamatan Cepiring

Catatan : - ALEK : Alasan Ekonomi

- BAE : Bukan Alasan Ekonomi

Tabel : 3.4

BANYAKNYA TEMPAT TINGGAL PENDUDUK
KECAMATAN CEPIRING

TAHUN : 2004

DESA	PER- MANEN	SEMI PER- MANEN	PAPAN	BAMBU	JUMLAH	
(1)	(2)	(3)	(4)	(5)	(6)	
01. Pandes	401	176	85	9	671	
02. Podosari	276	16	189	21	502	
03. Botomulyo	743	42	381	76	1.242	
04. Gondang	257	15	353	140	765	
05. Karangsono	241	37	146	68	492	
06. Cepiring	1.217	438	160	123	1.938	
07. Karangayu	519	83	331	279	1.212	
08. Sidomulyo	266	22	578	195	1.061	
09. Damarsari	185	38	253	130	606	
10. Juwiring	247	37	281	238	803	
11. Kaliayu	85	15	419	26	545	
12. Kalirandugeda	435	130	57	5	627	
13. Korowelangkulon	179	51	151	340	721	
14. Korowelanganyar	304	38	428	48	818	
15. Margorejo	77	16	145	80	318	
JUMLAH	2004	5.432	1.154	3.957	1.778	12.321
	2003	5.570	1.155	3.961	1.782	12.468
	2002	5.497	1.154	3.961	1.782	12.394

BPS Kabupaten Kendal

Sumber data : Statistik Kecamatan Cepiring

Catatan :

Tabel : 3.5

BANYAKNYA PENDUDUK DIRINCI MENURUT JENIS KELAMIN
KECAMATAN CEPIRING

TAHUN : 2004

DESA	LAKI-LAKI	PEREMPUAN	JUMLAH
(1)	(2)	(3)	(4)
01. Pandes	1.500	1.604	3.104
02. Podosari	1.028	1.014	2.042
03. Botomulyo	2.047	2.094	4.141
04. Gondang	1.644	1.671	3.315
05. Karangsono	942	965	1.907
06. Cepiring	4.402	4.369	8.771
07. Karangayu	2.339	2.391	4.730
08. Sidomulyo	1.915	1.956	3.871
09. Damarsari	1.030	1.229	2.259
10. Juwiring	1.555	1.827	3.382
11. Kallayu	1.065	1.101	2.166
12. Kalirandugede	1.069	1.084	2.153
13. Korowelangkulon	1.310	1.419	2.729
14. Korowelanganyar	1.485	1.595	3.080
15. Margorejo	654	701	1.355
JUMLAH	23.985	25.020	49.005
	23.924	24.980	48.904
	23.851	24.898	48.749

Sumber data: Monografi Desa 2004

Catatan :

BPS Kabupaten Kendal

Tabel : 3.6

**KEPADATAN PENDUDUK
KECAMATAN CEPIRING
TAHUN : 2004**

DESA	PENDUDUK	LUAS	KEPADATAN
		(Km-2)	(Orang/Km-2)
(1)	(2)	(3)	(4)
01. Pandes	3.104	1,66	1.870
02. Podosari	2.042	1,13	1.807
03. Botomulyo	4.141	2,30	1.800
04. Gondang	3.315	1,41	2.351
05. Karangsono	1.907	0,96	1.986
06. Cepiring	8.771	2,05	4.279
07. Karangayu	4.730	2,08	2.274
08. Sidomulyo	3.871	2,29	1.690
09. Damarsari	2.259	1,50	1.506
10. Juwiring	3.382	2,00	1.691
11. Kaliayu	2.166	1,99	1.088
12. Kalirandugeda	2.153	2,36	912
13. Korowelangkulon	2.729	2,37	1.151
14. Korowelanganyar	3.080	3,55	868
15. Margorejo	1.355	2,42	560
	JUMLAH		
	2004	49.005	30,07
	2003	48.904	30,07
	2002	48.749	30,07

BPS Kabupaten Kendal

Sumber data : Statistik Kecamatan Cepiring

Catatan :

Tabel : 3.7

SEX RATIO PENDUDUK LAKI-LAKI TERHADAP PEREMPUAN
KECAMATAN CEPIRING

TAHUN : 2004

DESA	PENDUDUK		SEX RATIO	
	LAKI-LAKI	PEREMPUAN	(PER 1000)	
(1)	(2)	(3)	(4)	
01. Pandes	1.500	1.604	935	
02. Podosari	1.028	1.014	1.014	
03. Botomulyo	2.047	2.094	978	
04. Gondang	1.644	1.671	984	
05. Karangsono	942	965	976	
06. Cepiring	4.402	4.369	1.008	
07. Karangayu	2.339	2.391	978	
08. Sidomulyo	1.915	1.956	979	
09. Damarsari	1.030	1.229	838	
10. Juwiring	1.555	1.827	851	
11. Kaliayu	1.065	1.101	967	
12. Kalirandugede	1.069	1.084	986	
13. Korowelangkulon	1.310	1.419	923	
14. Korowelanganyar	1.485	1.595	931	
15. Margorejo	654	701	933	
JUMLAH	2004	23.985	25.020	959
	2003	23.924	24.980	958
	2002	23.851	24.898	958

BPS Kabupaten Kendal

Sumber data : Statistik Kecamatan Cepiring

Catatan :

Tabel : 3.8

**PERKEMBANGAN PENDUDUK PER TAHUN
KECAMATAN CEPIRING**

TAHUN : 1986 - 2004

TAHUN	PENDUDUK	PERKEMBANGAN
		PENDUDUK (%)
(1)	(2)	(3)
1985	80.565	-
1986	83.453	3,58
1987	84.224	0,92
1988	85.076	1,01
1989	86.003	1,10
1990	86.620	0,71
1991	88.947	2,69
1992 *)	89.322	0,42
1993	45.820	-48,70
1994	45.912	0,20
1995	46.114	0,44
1996	46.215	0,22
1997	46.826	1,32
1998	47.325	1,07
1999	47.952	1,32
2000	48.401	0,94
2001	48.579	0,37
2002	48.749	0,35
2003	48.904	0,32
2004	49.005	0,21

BPS Kabupaten Kendal

Sumber data : Statistik Kecamatan Cepiring

Catatan : *) Wilayah Kecamatan Cepiring pecah menjadi dua

yaitu Kecamatan Cepiring dan Kecamatan Karangnunggal

Tabel : 3.9

BANYAKNYA PENDUDUK MENURUT KELOMPOK UMUR
DAN JENIS KELAMIN
KECAMATAN CEPIRING
TAHUN : 2004

UMUR	LAKI-LAKI	PEREMPUAN	JUMLAH
(1)	(2)	(3)	(4)
0 - 4	2.082	2.305	4.387
5 - 9	2.313	2.374	4.687
10 - 14	2.533	2.625	5.158
15 - 19	2.685	2.379	5.064
20 - 24	2.190	1.921	4.111
25 - 29	1.760	1.831	3.591
30 - 39	3.876	4.188	8.064
40 - 49	3.148	2.920	6.068
50 - 59	1.526	1.886	3.412
60 keatas	1.872	2.591	4.463
JUMLAH	23.985	25.020	49.005
	2003	24.980	48.904
	2002	24.898	48.749

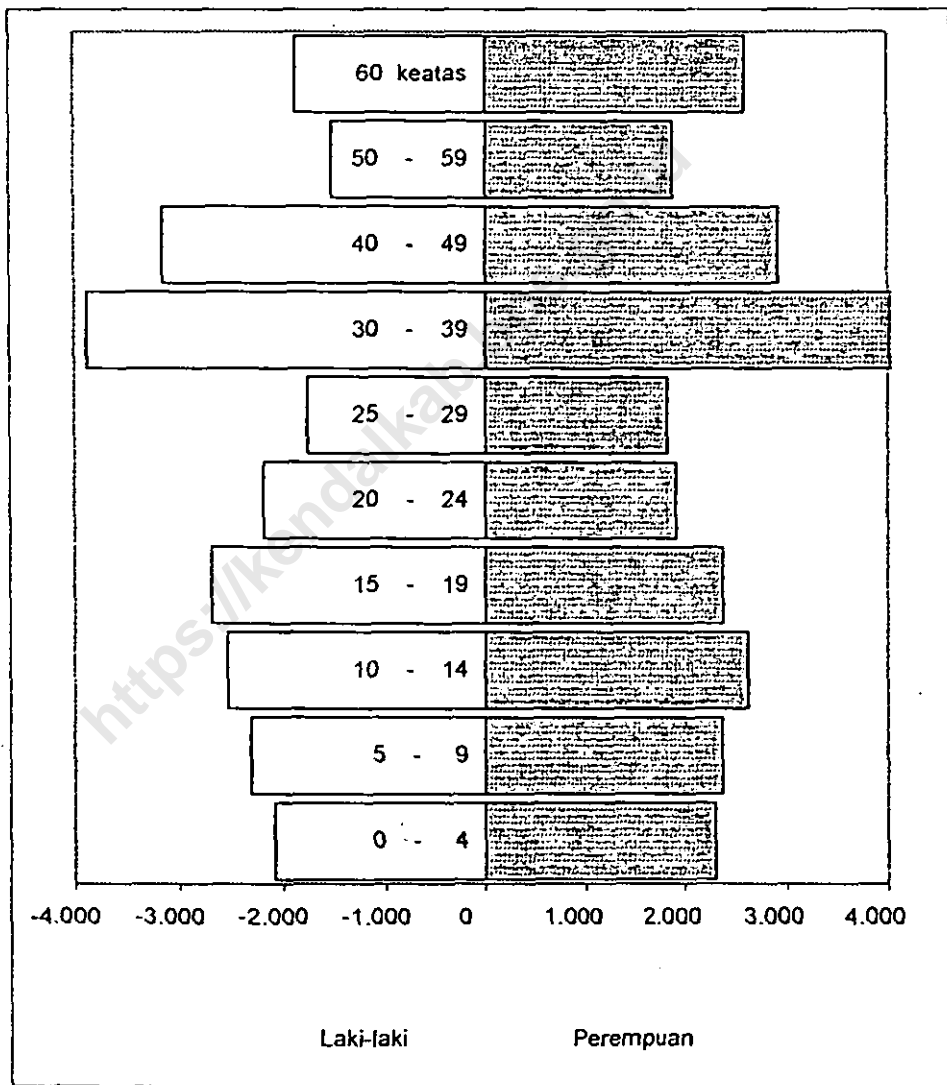
BPS Kabupaten Kendal

Sumber data : Statistik Kecamatan Cepiring

Catatan :

Grafik : 2

**BANYAKNYA PENDUDUK MENURUT KELOMPOK UMUR
DAN JENIS KELAMIN
KECAMATAN CEPIRING
TAHUN : 2004**



BPS Kabupaten Kendal

Sumber data : Statistik Kecamatan Cepiring

Tabel : 3.10

**BANYAKNYA PENDUDUK UMUR 5 - 6, 7 - 12, 13 - 15
KECAMATAN CEPIRING
TAHUN : 2004**

DESA	5 - 6	7 - 12	13 - 15	
(1)	(2)	(3)	(4)	
01. Pandes	115	376	202	
02. Podosari	76	248	133	
03. Botomulyo	153	502	270	
04. Gondang	123	402	216	
05. Karangsono	70	231	124	
06. Cepiring	324	1.064	572	
07. Karangayu	175	574	309	
08. Sidomulyo	143	470	252	
09. Damarsari	83	274	147	
10. Juwiring	125	410	220	
11. Kaliayu	80	263	141	
12. Kalirandugede	80	261	140	
13. Korowelangkulon	101	331	116	
14. Korowelanganyar	114	374	201	
15. Margorejo	52	163	87	
JUMLAH	2004	1.814	5.943	3.130
	2003	1.807	5.930	3.189
	2002	1.802	5.915	3.179

BPS Kabupaten Kendal

Sumber data : Statistik Kecamatan Cepiring

Catatan :

Tabel : 3.11

**BANYAKNYA PENDUDUK DI ATAS 5 TAHUN
DIRINCI MENURUT PENDIDIKAN
KECAMATAN CEPIRING
TAHUN : 2004**

DESA	TIDAK	TIDAK	BELUM	TAMAT SD	
	SEKOLAH	TAMAT SD			
(1)	(2)	(3)	(4)	(5)	
01. Pandes	361	482	380	1.086	
02. Podosari	121	284	230	791	
03. Botomulyo	103	518	518	1.423	
04. Gondang	318	435	375	1.294	
05. Karangsono	68	255	248	736	
06. Cepiring	419	936	974	2.412	
07. Karangayu	204	618	420	1.438	
08. Sidomulyo	576	815	423	1.114	
09. Damarsari	220	350	257	806	
10. Juwiring	663	694	258	1.042	
11. Kaliayu	533	446	268	508	
12. Kalirandugede	428	484	214	559	
13. Korowelangkulon	176	286	373	1.273	
14. Korowelanganyar	271	493	362	1.128	
15. Margorejo	192	190	153	501	
JUMLAH	2004	4.653	7.286	5.453	16.111
	2003	4.669	7.271	5.897	15.990
	2002	4.716	7.361	6.340	15.614

BPS Kabupaten Kendal

Sumber data : Statistik Kecamatan Cepiring

Catatan :

Tabel : 3.11 (Lanjutan)

**BANYAKNYA PENDUDUK DI ATAS 5 TAHUN
DIRINCI MENURUT PENDIDIKAN
KECAMATAN CEPIRING
TAHUN : 2004**

DESA	TAMAT			
	SLTP	SLTA	PT /AKADEMI	
(1)	(6)	(7)	(8)	
01. Pandes	286	106	22	
02. Podosari	242	138	29	
03. Botomulyo	289	426	109	
04. Gondang	393	220	41	
05. Karangsuno	289	169	27	
06. Cepiring	1.633	1.261	217	
07. Karangayu	811	597	142	
08. Sidomulyo	419	155	21	
09. Damarsari	311	161	9	
10. Juwiring	314	113	14	
11. Kaliayu	137	90	8	
12. Kalirandugede	165	67	8	
13. Korowelangkulon	231	157	20	
14. Korowelanganyar	348	210	16	
15. Margorejo	141	63	9	
JUMLAH	2004	6.009	3.933	692
	2003	6.074	3.938	687
	2002	5.941	3.871	679

BPS Kabupaten Kendal

Sumber data : Statistik Kecamatan Cepiring

Catatan :

Tabel : 3.12

**BANYAKNYA PENDUDUK DI ATAS 10 TAHUN YANG BEKERJA
DIRINCI MENURUT MATA PENCAHARIAN
KECAMATAN CEPIRING
TAHUN : 2004**

DESA	PETANI	BURUH TANI	NELAYAN	PENGU- SAHA	BURUH INDUSTRI/ BANGUNAN
(1)	(2)	(3)	(4)	(5)	(6)
01. Pandes	203	980	0	34	428
02. Podosari	83	448	0	43	374
03. Botomulyo	485	156	0	54	381
04. Gondang	139	421	0	9	385
05. Karangsono	86	287	0	14	346
06. Cepiring	135	1.015	0	68	1.372
07. Karangayu	211	384	0	31	318
08. Sidomulyo	438	1.144	48	4	267
09. Damarsari	117	413	190	6	166
10. Juwiring	323	420	52	5	183
11. Kaliayu	319	245	34	11	164
12. Kalirandugede	192	218	46	26	154
13. Korowelangkulon	103	196	443	15	190
14. Korowelanganyar	106	166	102	30	83
15. Margorejo	175	360	115	4	54
JUMLAH 2004	3.115	6.853	1.030	354	4.865
2003	3.118	6.881	1.022	352	4.876
2002	3.108	6.908	1.022	352	4.856

BPS Kabupaten Kendal

Sumber data : Statistik Kecamatan Cepiring

Catatan :

Tabel : 3.12 (Lanjutan)

**BANYAKNYA PENDUDUK DI ATAS 10 TAHUN YANG BEKERJA
DIRINCI MENURUT MATA PENCAHARIAN
KECAMATAN CEPIRING
TAHUN : 2004**

DESA	PE - DAGANG	ANG - KUTAN	PNS / ABRI	PEN - SIUN	LAIN- LAIN
(1)	(7)	(8)	(9)	(10)	(11)
01. Pandes	30	22	14	7	75
02. Podosari	26	36	24	7	48
03. Botomulyo	105	113	77	16	86
04. Gondang	236	59	40	14	69
05. Karangsono	78	11	40	5	48
06. Cepiring	683	231	246	260	203
07. Karangayu	247	86	312	94	111
08. Sidomulyo	166	15	21	6	88
09. Damarsari	35	29	28	7	57
10. Juwiring	43	23	10	2	76
11. Kaliayu	59	13	14	2	68
12. Kalirandugede	35	0	6	6	63
13. Korowelangkulon	91	8	27	4	67
14. Korowelanganyar	37	22	35	9	74
15. Margorejo	32	4	14	2	43
JUMLAH 2004	1.903	672	908	441	1.176
2003	1.881	674	894	434	1.151
2002	1.846	674	894	434	1.151

BPS Kabupaten Kendal

Sumber data : Statistik Kecamatan Cepiring

Catatan :

Tabel : 4.1.

**BANYAKNYA PUS AKSEPTOR KB AKTIF
KECAMATAN CEPIRING**

TAHUN : 2004

DESA	PUS	KONTRASEPSI			
		IUD	PIL	KONDOM	
(1)	(2)	(3)	(4)	(5)	
01. Pandes	452	1	125	1	
02. Podosari	392	5	124	1	
03. Botomulyo	748	12	258	5	
04. Gondang	544	7	125	0	
05. Karangsono	312	6	72	4	
06. Cepiring	1.421	54	411	0	
07. Karangayu	723	42	214	0	
08. Sidomulyo	781	30	313	0	
09. Damarsari	422	10	205	0	
10. Juwiring	550	11	259	0	
11. Kaliayu	387	10	44	0	
12. Kalirandugede	429	0	128	0	
13. Korowelangkulon	505	0	129	0	
14. Korowelanganyar	552	5	148	0	
15. Margorejo	168	0	50	0	
JUMLAH 2004		8.386	193	2.605	11
		8.274	193	2.217	13
		8.136	187	2.237	19

BPS Kabupaten Kendal

Sumber data : PPLKB Kecamatan Cepiring

Catatan :

Tabel : 4.1. (lanjutan)

**BANYAKNYA PUS AKSEPTOR KB AKTIF
KECAMATAN CEPIRING**

TAHUN : 2004

DESA	KONTRASEPSI					JUMLAH
	IMP	SUNTIK	MOP	MOW		
(1)	(6)	(7)	(8)	(9)	(10)	
01. Pandes	26	160	1	4	318	
02. Podosari	20	146	2	1	299	
03. Botomulyo	33	271	3	7	589	
04. Gondang	38	241	1	12	424	
05. Karangsono	14	125	4	7	232	
06. Cepiring	50	415	13	52	995	
07. Karangayu	53	226	3	25	563	
08. Sidomulyo	27	225	1	6	602	
09. Damarsari	21	142	1	4	363	
10. Juwiring	10	142	0	3	425	
11. Kaliayu	88	130	1	2	275	
12. Kalirandugede	31	174	1	0	334	
13. Korowelangkulon	13	223	2	1	368	
14. Korowelanganyar	46	163	7	12	381	
15. Margorejo	11	69	2	2	134	
JUMLAH	2004	481	2.852	42	138	6.322
	2003	477	3.005	39	138	6.083
	2002	454	2.903	51	131	5.970

BPS Kabupaten Kendal

Sumber data : PPLKB Kecamatan Cepiring

Catatan :

Tabel : 5.1

**BANYAKNYA PEMELUK AGAMA
KECAMATAN CEPIRING
TAHUN : 2004**

DESA	ISLAM	KRISTEN		BUDHA	HINDU	LAINNYA	
		PROT.	KTL.				
(1)	(2)	(3)	(4)	(5)	(6)	(7)	
01. Pandes	3.104	0	0	0	0	0	
02. Podosari	2.042	0	0	0	0	0	
03. Botomulyo	4.112	24	5	0	0	0	
04. Gondang	3.302	5	8	0	0	0	
05. Karangsono	1.900	0	7	0	0	0	
06. Cepiring	8.597	54	108	12	0	0	
07. Karangayu	4.687	26	17	0	0	0	
08. Sidomulyo	3.871	0	0	0	0	0	
09. Damarsari	2.258	0	1	0	0	0	
10. Juwiring	3.382	0	0	0	0	0	
11. Kaliayu	2.166	0	0	0	0	0	
12. Kalirandugede	2.153	0	0	0	0	0	
13. Korowelangkulon	2.729	0	0	0	0	0	
14. Korowelanganyar	3.077	0	3	0	0	0	
15. Margorejo	1.351	4	0	0	0	0	
JUMLAH	2004	48.731	113	149	12	0	0
	2003	48.630	113	149	12	0	0
	2002	48.475	113	149	12	0	0

BPS Kabupaten Kendal

Sumber data : Statistik Kecamatan Cepiring

Catatan :

Tabel : 5.2

**BANYAKNYA TEMPAT IBADAH
KECAMATAN CEPIRING**

TAHUN : 2004

DESA	MASJID	MUSHOLA/ LANGGAR	GEREJA	KUIL/ PURA	
(1)	(2)	(3)	(4)	(5)	
01. Pandes	1	8	0	0	
02. Podosari	1	6	0	0	
03. Botomulyo	2	11	0	0	
04. Gondang	2	10	0	0	
05. Karangsuno	1	6	0	0	
06. Cepiring	5	15	1	0	
07. Karangayu	3	12	0	0	
08. Sidomulyo	1	9	0	0	
09. Damarsari	1	7	0	0	
10. Juwiring	1	10	0	0	
11. Kaliayu	2	5	0	0	
12. Kalirandugede	1	9	0	0	
13. Korowelangulon	1	7	0	0	
14. Korowelanganyar	2	5	0	0	
15. Margorejo	2	1	0	0	
JUMLAH	2004	26	121	1	0
	2003	26	121	1	0
	2002	26	122	1	0

BPS Kabupaten Kendal

Sumber data : Statistik Desa di Kecamatan Cepiring

Catatan :

Tabel : 5.3

**BANYAKNYA PONPES, MUBALIGH, DAN KHOTIB
KECAMATAN CEPIRING**

TAHUN : 2004

DESA	PONPES	MUBALIGH	KHOTIB	
(1)	(2)	(3)	(4)	
01. Pandes	1	2	5	
02. Podosari	0	0	5	
03. Botomulyo	1	1	10	
04. Gondang	0	1	10	
05. Karangsono	1	0	5	
06. Cepiring	0	3	25	
07. Karangayu	0	1	15	
08. Sidomulyo	0	0	5	
09. Damarsari	0	0	5	
10. Juwiring	1	0	5	
11. Kaliayu	0	0	10	
12. Kalirandugede	0	1	5	
13. Korowelangkulon	0	2	5	
14. Korowelanganyar	0	0	10	
15. Margorejo	0	0	10	
JUMLAH	2004	4	11	130
	2003	4	11	130
	2002	4	12	110

BPS Kabupaten Kendal

Sumber data : KUA Kecamatan Cepiring

Catatan :

Tabel : 5.4

**BANYAKNYA NIKAH, TALAK, CERAJ DAN RUJUK
KECAMATAN CEPIRING
TAHUN : 2004**

DESA	NIKAH	TALAK	CERAJ	RUJUK	
(1)	(2)	(3)	(4)	(5)	
01. Pandes	27	0	3	0	
02. Podosari	14	1	1	0	
03. Botomulyo	31	0	3	0	
04. Gondang	21	1	0	0	
05. Karangsono	15	0	1	0	
06. Cepiring	83	0	2	0	
07. Karangayu	37	3	3	0	
08. Sidomulyo	42	2	6	0	
09. Damarsari	22	0	1	0	
10. Juwiring	34	3	1	0	
11. Kaliayu	20	1	1	0	
12. Kalirandugede	20	0	1	0	
13. Korowelangkufon	22	0	1	0	
14. Korowelanganayar	22	1	0	0	
15. Margorejo	13	0	1	0	
JUMLAH	2004	423	12	25	0
	2003	398	18	31	0
	2002	482	32	42	0

BPS Kabupaten Kendal

Sumber data : KUA Kecamatan Cepiring

Catatan :

Tabel : 6.1

**BANYAKNYA SEKOLAH TK, MURID DAN GURU
KECAMATAN CEPIRING
TAHUN : 2004**

DESA	SEKOLAH	MURID	GURU	
(1)	(2)	(3)	(4)	
01. Pandes	1	34	2	
02. Podosari	1	38	2	
03. Botomulyo	3	105	10	
04. Gondang	1	52	4	
05. Karangsono	2	47	5	
06. Cepiring	3	226	8	
07. Karangayu	3	63	8	
08. Sidomulyo	1	69	4	
09. Damarsari	1	37	2	
10. Juwiring	1	44	2	
11. Kaliayu	1	47	2	
12. Kalirandugede	1	29	3	
13. Korowelangkulon	1	44	4	
14. Korowelanganyar	1	19	1	
15. Margorejo	1	40	2	
JUMLAH	2004	22	894	59
	2003	19	885	54
	2002	19	1.002	51

BPS Kabupaten Kendal

Sumber data : Masing-masing Sekolah di Kecamatan Cepiring
Catatan :

Tabel : 6.2

**BANYAKNYA SEKOLAH DASAR NEGERI, MURID DAN GURU
KECAMATAN CEPIRING**

TAHUN : 2004

DESA	SEKOLAH	MURID	GURU	
(1)	(2)	(3)	(4)	
01. Pandes	2	380	17	
02. Podosari	1	230	9	
03. Botomulyo	3	518	24	
04. Gondang	2	375	16	
05. Karangsono	1	248	8	
06. Cepiring	5	974	43	
07. Karangayu	2	420	18	
08. Sidomulyo	2	423	20	
09. Damarsari	2	257	17	
10. Juwiring	2	258	16	
11. Kaliayu	1	268	8	
12. Kalirandugede	1	214	7	
13. Korowelangkulon	2	373	15	
14. Korowelanganyar	2	362	17	
15. Margorejo	1	153	9	
JUMLAH 2004		29	5.453	244
		29	5.711	257
		29	5.837	234

BPS Kabupaten Kendal

Sumber data : Masing-masing Sekolah di Kecamatan Cepiring

Catatan :

Tabel : 6.3

**BANYAKNYA MADRASAH IBTIDAIYAH, MURID DAN GURU
KECAMATAN CEPIRING**

TAHUN : 2004

DESA	SEKOLAH	MURID	GURU	
(1)	(2)	(3)	(4)	
01. Pandes	0	0	0	
02. Podosari	0	0	0	
03. Botomulyo	0	0	0	
04. Gondang	0	0	0	
05. Karangsono	0	0	0	
06. Cepiring	1	78	6	
07. Karangayu	1	113	7	
08. Sidomulyo	0	0	0	
09. Damarsari	0	0	0	
10. Juwiring	0	0	0	
11. Kaliayu	0	0	0	
12. Kalirandugede	0	0	0	
13. Korowelangkulon	0	0	0	
14. Korowelanganyar	0	0	0	
15. Margorejo	0	0	0	
JUMLAH	2004	2	191	13
	2003	2	186	11
	2002	2	187	11

BPS Kabupaten Kendal

Sumber data : Masing-masing Sekolah di Kecamatan Cepiring
Catatan :

Tabel : 6.4

**BANYAKNYA SEKOLAH LANJUTAN PERTAMA NEGERI, MURID DAN GURU
KECAMATAN CEPIRING**

TAHUN : 2004

DESA	SEKOLAH	MURID	GURU
(1)	(2)	(3)	(4)
01. Pandes	0	0	0
02. Podosari	0	0	0
03. Botomulyo	0	0	0
04. Gondang	0	0	0
05. Karangsono	0	0	0
06. Cepiring	0	0	0
07. Karangayu	1	761	34
08. Sidomulyo	0	0	0
09. Damarsari	0	0	0
10. Juwiring	0	0	0
11. Kaliayu	0	0	0
12. Kalirandugede	1	634	32
13. Korowelangkulon	0	0	0
14. Korowelangantyar	0	0	0
15. Margorejo	0	0	0
JUMLAH	2004	1.395	66
	2003	1.249	55
	2002	1.176	55

BPS Kabupaten Kendal

Sumber data : Masing-masing Sekolah di Kecamatan Cepiring

Catatan : Termasuk SLTP Kejuruan Negeri

Tabel : 6.5

**BANYAKNYA SEKOLAH LANJUTAN PERTAMA SWASTA, MURID DAN GURU
KECAMATAN CEPIRING**

TAHUN : 2004

DESA	SEKOLAH	MURID	GURU
(1)	(2)	(3)	(4)
01. Pandes	0	0	0
02. Podosari	0	0	0
03. Botomulyo	0	0	0
04. Gondang	0	0	0
05. Karangsono	0	0	0
06. Cepiring	0	0	0
07. Karangayu	1	293	23
08. Sidomulyo	0	0	0
09. Damarsari	0	0	0
10. Juwiring	0	0	0
11. Kaliayu	0	0	0
12. Kalirandugede	0	0	0
13. Korowelangkulon	0	0	0
14. Korowelanganyar	0	0	0
15. Margorejo	0	0	0
JUMLAH			
2004	1	293	23
2003	1	335	26
2002	1	391	26

BPS Kabupaten Kendal

Sumber data : Masing-masing Sekolah di Kecamatan Cepiring
Catatan : Termasuk SLTP Kejuruan Swasta

Tabel : 6.6

**BANYAKNYA MADRASAH TSANAWIYAH, MURID DAN GURU
KECAMATAN CEPIRING
TAHUN : 2004**

DESA	SEKOLAH	MURID	GURU
(1)	(2)	(3)	(4)
01. Pandes	0	0	0
02. Podosari	0	0	0
03. Botomulyo	0	0	0
04. Gondang	0	0	0
05. Karangsono	1	520	28
06. Cepiring	0	0	0
07. Karangayu	0	0	0
08. Sidomulyo	0	0	0
09. Damarsari	0	0	0
10. Juwiring	0	0	0
11. Kaliayu	0	0	0
12. Kalirandugede	0	0	0
13. Korowelangkulon	0	0	0
14. Korowelanganyar	0	0	0
15. Margorejo	0	0	0
JUMLAH			
2004	1	520	28
2003	1	838	27
2002	1	841	27

BPS Kabupaten Kendal

Sumber data : Masing-masing Sekolah di Kecamatan Cepiring
Catatan :

Tabel : 6.7

**BANYAKNYA SEKOLAH LANJUTAN ATAS NEGERI, MURID DAN GURU
KECAMATAN CEPIRING**

TAHUN : 2004

DESA	SEKOLAH	MURID	GURU	
(1)	(2)	(3)	(4)	
01. Pandes	0	0	0	
02. Podosari	0	0	0	
03. Botomulyo	0	0	0	
04. Gondang	0	0	0	
05. Karangsono	0	0	0	
06. Cepiring	1	675	41	
07. Karangayu	0	0	0	
08. Sidomulyo	0	0	0	
09. Damarsari	0	0	0	
10. Juwiring	0	0	0	
11. Kaliayu	0	0	0	
12. Kalirandugede	0	0	0	
13. Korowelangkulon	0	0	0	
14. Korowelanganyar	0	0	0	
15. Margorejo	0	0	0	
JUMLAH	2004	1	675	41
	2003	1	639	36
	2002	1	633	38

BPS Kabupaten Kendal

Sumber data : Masing-masing Sekolah di Kecamatan Cepiring

Catatan : Termasuk SLTA Kejuruan Negeri

Tabel : 6.8

**BANYAKNYA MADRASAH ALIYAH, MURID DAN GURU
KECAMATAN CEPIRING
TAHUN : 2003**

DESA	SEKOLAH	MURID	GURU	
(1)	(2)	(3)	(4)	
01. Pandes	0	0	0	
02. Podosari	0	0	0	
03. Botomulyo	0	0	0	
04. Gondang	0	0	0	
05. Karangsono	1	152	19	
06. Cepiring	0	0	0	
07. Karangayu	0	0	0	
08. Sidomulyo	0	0	0	
09. Damarsari	0	0	0	
10. Juwiring	0	0	0	
11. Kaliayu	0	0	0	
12. Kalirandugede	0	0	0	
13. Korowelangkulon	0	0	0	
14. Korowelanganyar	0	0	0	
15. Margorejo	0	0	0	
JUMLAH	2004	1	152	19
	2003	1	207	19
	2002	1	211	19

BPS Kabupaten Kendal

Sumber data : Masing-masing Sekolah di Kecamatan Cepiring
Catatan :

Tabel : 7.1

**BANYAKNYA DOKTER, TENAGA MEDIS (MANTRI KESEHATAN),
 BIDAN, DUKUN BAYI, DAN JURU SUNAT
 KECAMATAN CEPIRING
 TAHUN : 2004**

DESA	DOKTER	MANTRI KES	BIDAN	DUKUN BAYI	JURU SUNAT	
(1)	(2)	(3)	(4)	(5)	(6)	
01. Pandes	1	0	1	1	0	
02. Podosari	0	0	1	1	0	
03. Botomulyo	0	0	1	1	0	
04. Gondang	0	1	1	1	1	
05. Karangsono	0	0	1	0	0	
06. Cepiring	1	2	2	2	0	
07. Karangayu	3	1	4	3	0	
08. Sidomulyo	0	1	1	3	0	
09. Damarsari	0	0	1	0	0	
10. Juwiring	0	0	1	1	0	
11. Kaliayu	0	1	2	2	0	
12. Katirandugede	0	0	1	3	0	
13. Korowelangkulon	0	1	2	0	0	
14. Korowelanganyar	0	0	1	0	0	
15. Margorejo	0	0	1	0	0	
JUMLAH	2004	5	7	21	18	1
	2003	5	7	21	18	1
	2002	5	7	21	18	1

BPS Kabupaten Kendal

Sumber data : Statistik Kecamatan Cepiring

Catatan :

Tabel : 7.2

**BANYAKNYA FASILITAS KESEHATAN
KECAMATAN CEPIRING**

TAHUN : 2004

DESA	RSU	PUSKESMAS	PUSKESMAS PEMBANTU
(1)	(2)	(3)	(4)
01. Pandes	0	0	0
02. Podosari	0	0	1
03. Botomulyo	0	0	0
04. Gondang	0	0	1
05. Karangsuno	0	0	0
06. Cepiring	0	1	0
07. Karangayu	0	0	0
08. Sidomulyo	0	0	0
09. Damarsari	0	0	0
10. Juwiring	0	0	0
11. Kaliayu	0	0	1
12. Kalirandugede	0	0	0
13. Korowelangkulon	0	0	0
14. Korowelanganyar	0	0	0
15. Margorejo	0	0	0
JUMLAH 2004	0	1	3
2003	0	1	3
2002	0	1	3

Sumber data: Puskesmas Kecamatan Cepiring
Catatan :

BPS Kabupaten Kendal

Tabel : 7.2 (Lanjutan)

**BANYAKNYA FASILITAS KESEHATAN
KECAMATAN CEPIRING
TAHUN : 2004**

DESA	DOKTER	DOKTER	RUMAH	
	UMUM	GIGI	BERSALIN	
(1)	(5)	(6)	(7)	
01. Pandes	1	0	0	
02. Podosari	0	0	0	
03. Botomulyo	0	0	0	
04. Gondang	0	0	0	
05. Karangsono	0	0	0	
06. Cepiring	1	0	0	
07. Karangayu	3	0	0	
08. Sidomulyo	0	0	0	
09. Damarsari	0	0	0	
10. Juwiring	0	0	0	
11. Kaliayu	0	0	0	
12. Kalirandugede	0	0	0	
13. Korowelangkulon	0	0	0	
14. Korowelanganyar	0	0	0	
15. Margorejo	0	0	0	
JUMLAH	2004	5	0	0
	2003	5	0	0
	2002	5	0	0

BPS Kabupaten Kendal

Sumber data: Puskesmas Kecamatan Cepiring

Catatan :

Tabel : 8.1

**BANYAKNYA PENDERITA CACAT
KECAMATAN CEPIRING**

TAHUN : 2004

DESA	JENIS PENDERITA CACAT					JUM LAH
	TUNA NETRA	TUBUH	MENTAL	BISU TULI	PSI- KOTIK	
(1)	(2)	(3)	(4)	(5)	(6)	(7)
01. Pandes	1	2	0	1	0	4
02. Podosari	1	1	3	0	0	5
03. Botomulyo	3	0	0	10	0	13
04. Gondang	0	0	0	0	0	0
05. Karangsono	0	1	0	0	0	1
06. Cepiring	0	0	0	0	0	0
07. Karangayu	0	0	3	0	0	3
08. Sidomulyo	5	8	2	3	1	19
09. Damarsari	1	1	0	2	0	4
10. Juwiring	6	2	6	5	0	19
11. Kaliayu	4	4	0	3	1	12
12. Kalirandugede	0	0	0	1	0	1
13. Korowelangkulon	0	0	0	0	0	0
14. Korowelanganyar	0	0	0	0	3	3
15. Margorejo	2	0	2	0	0	4
JUMLAH 2004	23	19	16	25	5	88

BPS Kabupaten Kendal

Sumber data : Dinas Sosial Kec. Cepiring

<https://ke.jarkab.bps.go.id>

BAB III.
PERTANIAN, PETERNAKAN
PERKEBUNAN DAN PERIKANAN

Tabel : 9.1

**LUAS PANEN DAN PRODUKSI PADI DAN JAGUNG
KECAMATAN CEPIRING**

TAHUN : 2004

DESA	PADI		JAGUNG	
	LUAS (Ha)	PRODUKSI (Ton)	LUAS (Ha)	PRODUKSI (Ton)
(1)	(2)	(3)	(4)	(5)
01. Pandes	60	4.080,00	0	0,00
02. Podosari	90	6.508,80	0	0,00
03. Botomulyo	78	5.241,60	2	13,50
04. Gondang	50	3.488,00	7	50,57
05. Karangsono	55	3.916,00	5	37,50
06. Cepiring	95	6.308,00	2	15,00
07. Karangayu *)	112	9.158,23	5	34,50
08. Sidomulyo	230	19.320,00	10	68,50
09. Damarsari	180	14.976,00	2	14,00
10. Juwiring	188	17.025,28	11	80,30
11. Kaliayu	190	13.832,00	14	94,50
12. Kalirandugede	133	11.810,40	13	86,45
13. Korowelangkulon	150	13.440,00	8	56,00
14. Korowelanganyar	210	18.849,60	0	0,00
15. Margorejo	135	11.988,00	0	0,00
JUMLAH 2004	1.956	159.941,91	79	550,82

BPS Kabupaten Kendal

Sumber data : Dispertan Kecamatan Cepiring

Catatan : *) angka diperkirakan

Tabel : 9.2

**LUAS PANEN DAN PRODUKSI KACANG TANAJ DAN KEDELAI
KECAMATAN CEPIRING**

TAHUN : 2004

DESA	KACANG TANAH *)		KEDELAI	
	LUAS (Ha)	PRODUKSI (Ton)	LUAS (Ha)	PRODUKSI (Ton)
(1)	(2)	(3)	(4)	(5)
01. Pandes			0	0,00
02. Podosari			0	0,00
03. Botomulyo			0	0,00
04. Gondang			0	0,00
05. Karangsono			0	0,00
06. Cepiring			1	1,30
07. Karangayu *)			0	0,00
08. Sidomulyo			0	0,00
09. Damarsari			0	0,00
10. Juwiring			2	2,80
11. Kaliayu			0	0,00
12. Kalirandugede			2	2,60
13. Korowelangkulon			0	0,00
14. Korowelanganyar			0	0,00
15. Margorejo			0	0,00
JUMLAH 2004			5	6,70

BPS Kabupaten Kendal

Sumber data : Dispartan Kecamatan Cepiring

Catatan : *) data tak tersedia

Tabel : 9.3

PRODUKSI TANAMAN PERKEBUNAN
KECAMATAN CEPIRING
TAHUN 2001 - 2004

TAHUN	KELAPA (Butir)	TEBKAU (Kw)	KAPOK (Kw)
(1)	(2)	(3)	(4)
1996 *)			
1997 *)			
1998 *)			
1999 *)			
2000 *)			
2001	1.120.490	2.830	3
2002	1.050.300	2.000	3
2003	1.100.250	1.550	4
2004	1.120.500	1.750	3

BPS Kabupaten Kendal

Sumber data : Disbunhut Kecamatan Cepiring

Catatan : *) data tidak tersedia

Tabel : 9.4

**BANYAKNYA PEMILIK TAMBAK
KECAMATAN CEPIRING**

TAHUN : 2004

DESA	LUAS	PEMILIK
(1)	(Ha) (2)	(Orang) (3)
1. Sidomulyo	23,3540	13
2. Juwiring	24,0000	14
3. Kaliayu	38,0000	20
4. Kalirandugede	25,0390	12
5. Korowelang Kulon	20,5780	7
6. Korowelang Anyar	20,4380	11
7. Margorejo	23,5000	9
JUMLAH 2004	174,9090	85

BPS Kabupaten Kendal

Sumber data : PPL Perikanan Kecamatan Cepiring
Catatan :

Tabel : 9.5

**PRODUKSI IKAN
KECAMATAN CEPIRING
TAHUN 2004**

BULAN	PRODUKSI			
	BANDENG	UDANG	LELE	RUCAH
	(Ton)	(Ton)	(Ton)	(Ton)
(1)	(2)	(3)	(4)	(5)
01. Januari	9,5000	2,5500		7,7500
02. Pebruari	13,0000	2,0000		10,0000
03. Maret	13,3000	2,8600		10,2500
04. April	15,3000	3,1200		7,1320
05. Mei	4,5000	4,3780	0,7000	6,5780
06. Juni	0,0000	3,8970		4,5670
07. Juli	10,3000	8,5750		6,6580
08. Agustus	11,2000	7,5280	0,6000	0,0000
09. September	15,0000	6,7820		0,0000
10. Oktober	12,2000	9,0160	0,5000	8,2150
11. Nopember	10,0000	9,4600		8,3450
12. Desember	8,0000	15,4250		8,9430
JUMLAH 2004	122,3000	75,5910	1,8000	78,4380

BPS Kabupaten Kendal

Sumber data : PPL Perikanan Kec. Cepiring
Catatan :

<https://kepalakab.bps.go.id>

BAB IV.

PERHUBUNGAN DAN KOMUNIKASI

Tabel : 10.1

**BANYAKNYA SARANA ANGKUTAN DARAT
KENDARAAN BERMOTOR
KECAMATAN CEPIRING
TAHUN : 2004**

DESA	MOBIL PENUMPANG UMUM	BUS	TRUK	MOBIL PRIBADI/ DINAS	SEPEDA MOTOR	
(1)	(2)	(3)	(4)	(5)	(6)	
01. Pandes	4	0	11	5	52	
02. Podosari	6	0	21	5	47	
03. Botomulyo	5	0	35	6	178	
04. Gondang	2	0	0	13	137	
05. Karangsono	2	0	2	5	93	
06. Cepiring	17	0	14	68	412	
07. Karangayu	4	0	4	45	233	
08. Sidomulyo	0	0	0	20	153	
09. Damarsari	2	0	1	8	100	
10. Juwiring	0	0	0	9	112	
11. Kalizayu	4	0	1	4	94	
12. Kalirandugede	0	0	0	2	55	
13. Korowelangkulon	6	0	0	5	76	
14. Korowelanganyar	4	0	0	0	85	
15. Margorejo	0	0	0	6	34	
JUMLAH	2004	56	0	89	201	1.861
	2003	56	0	90	196	1.774
	2002	49	0	90	160	1.681

BPS Kabupaten Kendal

Sumber data : Statistik Kecamatan Cepiring

Catatan :

Tabel : 10.2

**BANYAKNYA SARANA ANGKUTAN DARAT
KENDARAAN TAK BERMOTOR
KECAMATAN CEPIRING
TAHUN : 2004**

DESA	DOKAR	GEROBAK	GEROBAK	BECAK	SEPEDA	
		DORONG	HEWAN			
(1)	(2)	(3)	(4)	(5)	(6)	
01. Pandes	1	0	0	7	104	
02. Podosari	2	0	0	2	177	
03. Botomulyo	1	0	0	8	85	
04. Gondang	1	0	0	8	133	
05. Karangsono	0	0	0	7	157	
06. Cepiring	5	5	2	32	342	
07. Karangayu	3	4	0	28	214	
08. Sidomulyo	0	0	0	5	135	
09. Damarsari	3	0	0	2	82	
10. Juwiring	4	0	0	16	125	
11. Kaliayu	7	3	0	9	228	
12. Kalirandugede	0	0	0	0	175	
13. Korowelangkulon	4	0	0	4	74	
14. Korowelanganyar	2	0	0	4	76	
15. Margorejo	1	0	0	0	33	
JUMLAH						
	2004	34	12	2	132	2.140
	2003	34	12	2	132	2.124
	2002	34	12	2	131	2.130

BPS Kabupaten Kendal

Sumber data : Statistik Kecamatan Cepiring

Catatan :

Tabel : 10.3

**JENIS PERMUKAAN, KONDISI, DAN KELAS JALAN
KECAMATAN CEPIRING
TAHUN 2002 - 2004**

KEADAAN	PANJANG JALAN		
	2002	2003	2004
	(Km)	(Km)	(Km)
(1)	(2)	(3)	(4)
I. Jenis Permukaan			
a. Aspal	21,40	21,40	21,40
b. Kerikil	7,00	7,00	7,00
c. Tanah	10,00	10,00	10,00
d. Lainnya	0,00	0,00	0,00
Jumlah	38,40	38,40	38,40
II. Kondisi Jalan			
a. Baik	36,40	36,40	36,40
b. Sedang	2,00	2,00	2,00
c. Rusak	0,00	0,00	0,00
d. Rusak Berat	0,00	0,00	0,00
Jumlah	38,40	38,40	38,40
III. Kelas Jalan			
a. Kelas I	0,00	0,00	0,00
b. Kelas II	8,40	8,40	8,40
c. Kelas III	0,00	0,00	0,00
d. Kelas IIIA	11,00	11,00	11,00
e. Kelas IV	19,00	19,00	19,00
f. Kelas V	0,00	0,00	0,00
g. Lainnya	0,00	0,00	0,00
Jumlah	38,40	38,40	38,40

BPS Kabupaten Kendal

Sumber data : Monografi Desa 2004

Catatan :

Tabel : 11.1

**BANYAKNYA TELEVISI, RADIO, LISTRIK PLN, DAN TELEPHON
KECAMATAN CEPIRING**

TAHUN : 2004

DESA	TV	RADIO / TAPE	LISTRIK PLN	TELEPHON
(1)	(2)	(3)	(4)	(5)
01. Pandes	89	115		
02. Podosari	106	100		
03. Botomulyo	274	123		
04. Gondang	185	54		
05. Karangsono	97	57		
06. Cepiring	731	522		
07. Karangayu	411	237		
08. Sidomulyo	239	64	Data tidak tersedia	
09. Damarwari	174	50		
10. Juwiring	198	109		
11. Kaliayu	76	57		
12. Kalirandugede	75	62		
13. Korowelangkulon	137	91		
14. Korowelanganyar	112	65		
15. Margorejo	73	42		
JUMLAH 2004	2.977	1.748		

BPS Kabupaten Kendal

Sumber data : Statistik Kecamatan Cepiring

Catatan :