



KECAMATAN KEMBANGBAHU DALAM ANGKA TAHUN 2011



KERJASAMA
BADAN PUSAT STATISTIK
DAN
BAPPEDA KABUPATEN LAMONGAN

KATA PENGANTAR

Puji syukur kami panjatkan ke hadirat Allah SWT. atas terbitnya Buku " KECAMATAN KEMBANGBAHU DALAM ANGKA TAHUN 2011 ". Buku ini merupakan kumpulan data yang berisi mengenai kondisi geografis, pemerintahan, penduduk, sosial dan potensi ekonomi suatu wilayah.

Data yang disajikan bersumber dari hasil survei Potensi Desa (PODES) yang dilaksanakan oleh Badan Pusat Statistik serta data kompilasi dari dinas/instansi terkait yang ada di Wilayah Kecamatan Kembangbahu.

Harapan kami publikasi ini bermanfaat bagi para konsumen data, utamanya pemerintah daerah sebagai bahan perencanaan dan evaluasi hasil-hasil pembangunan.

Ucapan terima kasih kami sampaikan kepada semua pihak yang turut membantu, sehingga memungkinkan buku ini dapat terbit pada waktu yang telah ditetapkan.

Kembangbahu , Juli 2011

Koordinator Statistik
Kecamatan Kembangbahu

DODIK HENDARTO ARIEF.

SAMBUTAN CAMAT KEMBANGBAHU

Assalamu'Allaikum Wr. Wb.

Puji syukur kita panjatkan kehadiran Allah SWT. atas terbitnya Buku " Kecamatan [Kembangbahu](#) Dalam Angka Tahun 2010 " yang berisi hasil kompilasi data primer dan sekunder mengenai Kecamatan [Kembangbahu](#). Informasi yang disajikan sangat bermanfaat, tidak hanya bagi instansi pemerintah, tetapi juga pihak-pihak lain yang memerlukan, seperti Pelajar, Mahasiswa, pihak swasta dan para peneiliti.

Dalam era informasi seperti sekarang ini, data statistik telah menjadi kebutuhan utama sebagai bahan perencanaan dan evaluasi terhadap hasil-hasil pembangunan suatu wilayah. Oleh karena itu penyajian data semacam ini dari waktu ke waktu perlu dijaga baik mengenai kualitas, akurasi dan kesinambungannya.

Agar buku ini dapat terbit setiap tahun, saya menghimbau semua pihak utamanya dinas/instansi terkait yang ada di Wilayah Kecamatan [Kembangbahu](#) untuk membantu Koordinator Statistik Kecamatan (KSK) dalam mengumpulkan data-data dimaksud.

Semoga buku ini bermanfaat bagi semua pihak untuk kemajuan pembangunan di Kecamatan [Kembangbahu](#).

Wassalamu'Allaikum Wr.Wb.

[Kembangbahu](#), Juli 2010

CAMAT KEMBANGBAHU

DAFTAR ISI

	HALAMAN
KATA PENGANTAR	2
SAMBUTAN CAMAT	3
DAFTAR ISI	4
TABEL-TABEL :	
1. LETAK DAN GEOGRAFIS	
1.1. Tinggi dan Permukaan Laut dan Luas Desa	8
1.2. Jenis Jalan Utama	9
1.3. Jarak Antar Desa	10
1.4. Rata-Rata Hari Hujan dan Curah Hujan	11
1.5. Banyak Hari Hujan Setiap Bulan	12
1.6. Perkembangan Curah Hujan Setiap Bulan	13
2. PEMERINTAHAN	
2.1. Nama Camat Kembangbahu Periode 8 Tahun Terakhir	15
2.2. Nama Kepala Desa dan Sekretaris Desa	16
2.3. Desa Menurut Status Hukum	17
2.4. Desa Menurut Kategori LPM dan Tingkat Perkembangan	18
2.5. Jumlah Dusun dan Tempat Kantor Desa	19
2.6. Jumlah Dusun, Rukun Warga dan Rukun Tetangga	20
2.7. Banyak Perangat Desa Menurut Jenis Jabatan dan Pendidikan	21
2.8. Jumlah Bangunan Menurut Kualitas Bangunan	22

3. PENDUDUK DAN TENAGA KERJA

3.1.	Jumlah Penduduk Menurut Jenis Kelamin.....	24
3.2.	Jumlah Penduduk yang Lahir Menurut Jenis Kelamin.....	25
3.3.	Jumlah Penduduk yang Mati Menurut Jenis Kelamin.....	26
3.4.	Jumlah Penduduk yang Datang Menurut Jenis Kelamin.....	27
3.5.	Jumlah Penduduk yang Pindah Menurut Jenis Kelamin.....	28
3.6.	Jumlah Penduduk, Rumah Tangga dan Kepadatannya.....	29
3.7.	Penduduk Menurut Kewarganegaraan.....	30
3.8.	Perkembangan Jumlah Penduduk Per Desa.....	31
3.9.	Penduduk Menurut Agama.....	32
3.10.	Banyak Tempat Peribadatan.....	33

4. SOSIAL

4.1.	Jumlah Fasilitas Pendidikan Negeri	35
4.2.	Jumlah Fasilitas Pendidikan Swasta	36
4.3.	Banyak Sekolah, Murid dan Guru TK Swasta	37
4.4.	Banyak Sekolah, Murid dan Guru RA/BA	38
4.5.	Banyak Sekolah, Murid dan Guru SD Negeri	39
4.6.	Banyak Sekolah, Murid dan Guru MI Swasta	40
4.7.	Banyak Sekolah, Murid dan Guru SLTP Negeri	41
4.8.	Banyak Sekolah, Murid dan Guru SLTP Swasta	42
4.9.	Banyak Sekolah, Murid dan Guru MTs Swasta	43
4.10.	Banyak Sekolah, Murid dan Guru SMU Negeri	44
4.11.	Banyak Sekolah, Murid dan Guru MA Swasta	45
4.12.	Banyak Pondok Pesantren, Santri dan Ustad	46
4.13.	Banyak Sarana Kesehatan.....	47
4.14.	Banyak Tenaga Medis/Kesehatan.....	49
4.15.	Banyak Peserta KB Aktif.....	50
4.16.	Banyak Keluarga Menurut Pentahapan Keluarga Sejahtera Sejahtera.....	51
4.17.	Banyak Kejadian/Proses Nikah, Talak, Cerai dan Rujuk.....	52
4.18.	Jumlah Bangunan Menurut Kualitas Bangunan.....	53

5. PERTANIAN

5.1.	Luas Wilayah Menurut Jenis Penggunaan Tanah.....	55
5.2.	Luas Lahan Sawah Dirinci Menurut Jenis Pengairan (Ha).....	56
5.3.	Luas Panen, Produksi dan Produktifitas Padi.....	57
5.4.	Luas Panen, Produksi dan Produktifitas Jagung.....	58
5.5.	Luas Panen, Produksi dan Produktifitas Kedelai.....	59
5.6.	Luas Panen, Produksi dan Produktifitas Kacang Hijau.....	60
5.7.	Luas Panen, Produksi dan Produktifitas Kacang Tanah.....	61
5.8.	Luas Panen, Produksi dan Produktifitas Kangkung.....	62
5.9.	Luas Panen, Produksi dan Produktifitas Garbis.....	63
5.10.	Banyaknya Alat-alat Pertanian.....	64
5.11.	Banyaknya Kelompok Tani.....	65
5.12.	Populasi Ternak Besar dan Kecil per Desa.....	66
5.13.	Populasi Unggas Per Desa.....	67

6. INDUSTRI

6.1.	Banyaknya Industri Menurut Jenis Industri per Desa.....	69
6.2.	Banyaknya Industri kecil dan Kerajinan Rumah Tangga.....	70

7. PERHUBUNGAN DAN KOMUNIKASI

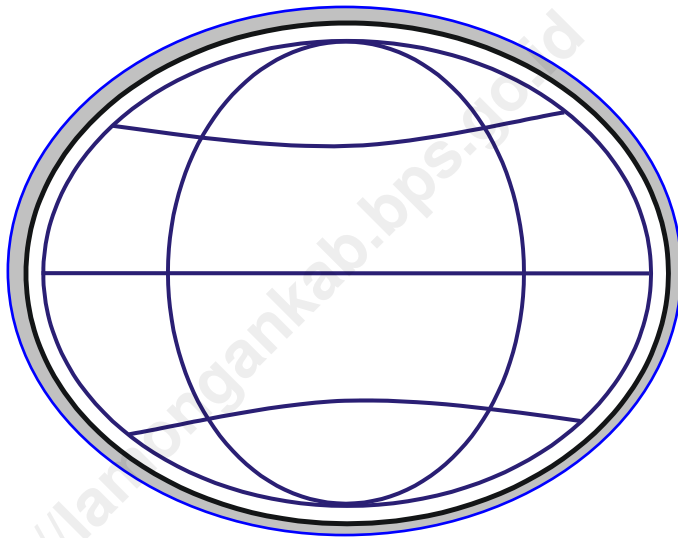
7.1.	Daftar Panjang Jalan Desa (Km) Menurut Jenis Jalan.....	72
7.2.	Jarak Kantor Desa Ke Sarana/Fasilitas Umum (Km).....	73
7.3.	Banyaknya Sarana Dan Alat Komunikasi per Desa.....	74

8. EKONOMI DAN KEUANGAN

8.1.	Penerimaan Dana Bandes (000 Rupiah).....	76
8.2.	Penerimaan Dana Bandes (000 Rupiah).....	77
8.3.	Ketetapan PBB menurut Desa.....	78
8.4.	Realisasi Pemasukan PBB (Rupiah) per Desa.....	79
8.5.	Jumlah Sarana Perekonomian.....	80

BAB I

LETAK dan GEOGRAFIS



Tabel. 1.1
Tinggi dari Permukaan Laut dan Luas Desa
Kecamatan Kembangbahu Tahun 2010

Kode Desa	Nama Desa	Tinggi (m)	Luas (Km2)
(1)	(2)	(3)	(4)
001	Moronyamplung	9,00	3,92
002	Dumpiagung	10,00	4,27
003	Katemas	8,00	2,69
004	Gintungan	7,00	3,61
005	Pelang	6,00	6,64
006	Puter	6,00	6,45
007	Maor	5,00	1,87
008	Randubener	5,00	2,80
009	Kaliwates	4,00	2,89
010	Togoagung	5,00	3,50
011	Kedungmegarih	4,00	1,87
012	Kembangbahu	4,00	2,96
013	Lopang	5,00	10,00
014	Mangkujajar	3,00	1,74
015	Kedungasri	3,00	1,70
016	Doyomulyo	3,00	3,44
017	Sidomukti	3,00	1,41
018	Sukosongo	3,00	2,08
Kecamatan Kembangbahu		4,00	63,84

Sumber : Kantor Camat Kembangbahu

Tabel. 1.2
 Jenis Jalan Utama Desa
 Kecamatan Kembangbahu Tahun 2010

Desa	Jenis Jalan Utama Desa
(1)	(2)
001 Moronyamplung	Aspal
002 Dumpiagung	Aspal
003 Katemas	Makadam
004 Gintungan	Makadam
005 Pelang	Aspal
006 Puter	Aspal
007 Maor	Aspal
008 Randubener	Aspal
009 Kaliwates	Aspal
010 Togoagung	Aspal
011 Kedungmegarih	Aspal
012 Kembangbahu	Aspal
013 Lopang	Aspal
014 Mangkujajar	Aspal
015 Kedungasri	Rabat Cor
016 Doyomulyo	Rabat Cor
017 Sidomukti	Aspal
018 Sukosongo	Aspal

Sumber : Kantor Camat Kembangbahu

Tabel 1.3
Jarak Antar Desa
Kecamatan Kembangbahu Tahun 2010

No.	Desa	Moronyamplung	Dumpiangung	Katemas	Gintungan	Pelang	Puter	Maor	Randubener	Kaliwates	Togoagung	Kedungmegarih	Kembangbahu	Lopang	Mangkujajar	Kedungasri	Doyomulyo	Sidomukti	Sukosongo
001	Moronyamplung	0	1	7	9	6	8	12	13	15	18	19	17	14	16	20	19	22	23
002	Dumpiangung	1	0	6	8	5	7	11	12	14	17	18	16	13	15	19	18	21	22
003	Katemas	7	6	0	2	7	9	13	10	15	21	20	17	13	14	20	19	22	28
004	Gintungan	9	8	2	0	8	11	15	12	5	19	22	19	15	16	22	21	23	30
005	Pelang	6	5	7	8	0	2	6	7	9	12	13	11	7	9	13	12	15	17
006	Puter	8	7	9	11	2	0	4	5	6	11	10	7	6	7	10	9	11	13
007	Maor	12	11	13	15	6	4	0	1	2	6	7	4	8	5	7	6	9	10
008	Randubener	13	12	10	12	7	5	1	0	2	7	6	3	7	6	7	6	7	9
009	Kaliwates	15	14	15	13	9	6	2	2	0	6	5	2	6	3	5	3	7	8
010	Togoagung	18	17	21	19	12	11	6	7	6	0	1	4	8	5	7	6	3	4
011	Kedungmegarih	19	18	20	22	13	10	7	6	5	1	0	3	7	4	6	5	2	3
012	Kembangbahu	17	16	17	19	11	7	4	3	2	4	3	0	4	1	3	2	4	6
013	Lopang	14	13	13	15	7	6	8	7	6	8	7	4	0	1	6	3	8	10
014	Mangkujajar	16	15	14	16	9	7	5	6	3	5	4	1	1	0	2	1	6	7
015	Kedungasri	20	19	20	22	13	10	7	7	5	7	6	3	6	2	0	3	7	9
016	Doyomulyo	19	18	19	21	12	9	6	6	3	6	5	2	3	1	3	0	4	8
017	Sidomukti	22	21	22	23	15	11	9	7	7	3	2	4	8	6	7	4	0	2
018	Sukosongo	23	22	28	30	17	13	10	9	8	4	3	6	10	7	9	8	2	0

Sumber : Kantor Kec. Kembangbahu

Tabel. 1.4
Rata-Rata Hari Hujan dan Curah Hujan
Kecamatan Kembangbahu Tahun 2010

Bulan	Hari Hujan	Curah Hujan (mm)
(1)	(2)	(3)
Januari	18	205
Pebruari	12	187
Maret	18	319
April	13	249
Mei	12	183
Juni	8	127
Juli	4	72
Agustus	4	9
September	7	111
Oktober	13	198
Nopember	10	155
Desember	13	142
Jumlah	132	1.957

Sumber : Stasiun Pengamat Hujan Kec. Kembangbahu

Tabel. 1.5
 Banyak Hari Hujan Setiap Bulan
 Kecamatan Kembangbahu Tahun 2009 - 2010

Bulan	2005	2006	2007	2008	2009	2010
(1)	(2)	(3)	(4)	(5)	(6)	(7)
Januari	9	15	8	10	12	18
Pebruari	12	17	15	14	17	12
Maret	13	15	6	15	13	18
April	11	19	8	6	4	13
Mei	5	10	5	5	4	12
Juni	5	1	0	2	2	8
Juli	0	0	0	-	1	4
Agustus	0	0	1	-	-	4
September	3	0	0	1	-	7
Oktober	7	0	2	6	2	13
Nopember	6	2	8	10	4	10
Desember	13	10	8	14	7	13
Jumlah	84	89	61	83	66	132


Sumber : Stasiun Pengamat Hujan Kec. Kembangbahu

Tabel 1.6
Perkembangan Curah Hujan Setiap Bulan
di Kecamatan Kembangbahu Tahun 2005 - 2010

Bulan	2005	2006	2007	2008	2009	2010
(1)	(2)	(3)	(4)	(5)	(6)	(7)
Januari	114	274	274	194	197	205
Pebruari	229	220	214	91	326	187
Maret	237	138	125	240	198	319
April	239	153	243	158	144	249
Mei	84	136	14	33	66	183
Juni	106	7	36	10	51	127
Juli	-	-	-	-	35	72
Agustus	-	-	6	-	144	9
September	42	-	-	2	-	111
Oktober	237	-	4	43	28	198
Nopember	107	32	82	190	160	155
Desember	252	200	14	344	146	142
Jumlah	1,647	1,160	1,012	1,305	1,495	1,957

Sumber : Stasiun Pengamat Hujan Kec. Kembangbahu

BAB II PEMERINTAHAN



Tabel 2.1.

Nama Camat Kembangbahu Periode 8 Tahun Terakhir

No.	Nama Camat	Periode Jabatan
(1)	(2)	(3)
001	Drs. Soewandi	1998 - 1999
002	Drs. MJ Boedi Harsono	1999 - 2000
003	Drs. Tondo Pramono	2000 - 2001
004	Drs. MS Hernidi, MM	2001 - 2004
005	Drs. Erfan S.Sos. MSi	2004 - 2005
006	Drs. Mustofa MM.	2005 - 2007
007	H. Zubairi SH. MM	2007 - 2010
008	Cacuk Cahyo P., S.E., M.M	2010 - Sekarang

Sumber : Kantor Camat Kembangbahu

Tabel. 2 . 2.
 Nama Kepala Desa dan Sekretaris Desa
 Kecamatan Kembangbahu Tahun 2010

Kode Desa	Nama Desa	Kepala Desa	Sekretaris Desa
(1)	(2)	(3)	(4)
001	Moronyamplung	Sri Rahayu S., S.Pd	Wahid Zainuri, SH
002	Dumpiangung	Dedy Hermawan, SE	Sartim
003	Katemas	Eko Wahyudi	Mukid, SH
004	Gintungan	Tarno	Sukisno
005	Pelang	Ermihayati	Supriadi
006	Puter	Hariyanto	-
007	Maor	Sarjana	M. Shodig
008	Randubener	Amam Abenu	-
009	Kaliwates	Syukur Abidin	-
010	Togoagung	Suparto	Jayus Subandi
011	Kedungmegarih	Zainudin	-
012	Kembangbahu	Andy Hartono, SE.	Imarotun, SH
013	Lopang	Suparto	-
014	Mangkujajar	Mundakir	Riyanto, S.pd
015	Kedungasri	Nursam	Riadi
016	Doyomulyo	Uwir	-
017	Sidomukti	Suprayito	Limkusmiati
018	Sukosongo	Titik Mulia Aminah, S.pd	M. Shokhib

Sumber : Kantor Camat Kembangbahu

Tabel. 2.3
Desa Menurut Status Hukum
Kecamatan Kembangbahu Tahun 2010

Kode Desa	Nama Desa	Status Hukum	Status Desa
(1)	(2)	(3)	(4)
001	Moronyamplung	Definitif	Desa
002	Dumpiagung	Definitif	Desa
003	Katemas	Definitif	Desa
004	Gintungan	Definitif	Desa
005	Pelang	Definitif	Desa
006	Puter	Definitif	Desa
007	Maor	Definitif	Desa
008	Randubener	Definitif	Desa
009	Kaliwates	Definitif	Desa
010	Togoagung	Definitif	Desa
011	Kedungmegarih	Definitif	Desa
012	Kembangbahu	Definitif	Desa
013	Lopang	Definitif	Desa
014	Mangkujajar	Definitif	Desa
015	Kedungasri	Definitif	Desa
016	Doyomulyo	Definitif	Desa
017	Sidomukti	Definitif	Desa
018	Sukosongo	Definitif	Desa

Sumber : Kantor Camat Kembangbahu

Tabel. 2 . 4.
Desa Menurut Kategori LPM dan Tingkat Perkembangan
Kecamatan Kembangbahu Tahun 2010

Kode Desa	Nama Desa	Kategori LPM	Tingkat Perkembangan
(1)	(2)	(3)	(4)
001	Moronyamplung	Kategori 3	Swasembada
002	Dumpiangung	Kategori 3	Swasembada
003	Katemas	Kategori 3	Swasembada
004	Gintungan	Kategori 3	Swasembada
005	Pelang	Kategori 3	Swasembada
006	Puter	Kategori 3	Swasembada
007	Maor	Kategori 3	Swasembada
008	Randubener	Kategori 3	Swasembada
009	Kaliwates	Kategori 3	Swasembada
010	Togoagung	Kategori 3	Swasembada
011	Kedungmegarih	Kategori 3	Swasembada
012	Kembangbahu	Kategori 3	Swasembada
013	Lopang	Kategori 3	Swasembada
014	Mangkujajar	Kategori 3	Swasembada
015	Kedungasri	Kategori 3	Swasembada
016	Doyomulyo	Kategori 3	Swasembada
017	Sidomukti	Kategori 3	Swasembada
018	Sukosongo	Kategori 3	Swasembada

Sumber : Kantor Camat Kembangbahu

Tabel. 2 . 5.
 Jumlah Dusun dan Tempat Kantor Desa
 Kecamatan Kembangbahu Tahun 2010

Kode Desa	Nama Desa	Jumlah Dusun	Tempat Kantor Desa
(1)	(2)	(3)	(4)
001	Moronyamplung	4	Nyamplung
002	Dumpiagung	5	Dumpi Agung
003	Katemas	6	Ragas Kidul
004	Gintungan	8	Klampuk
005	Pelang	4	Pelang
006	Puter	4	Puter
007	Maor	1	Maor
008	Randubener	1	Randu Bener
009	Kaliwates	3	Bogo
010	Togoagung	3	Besi
011	Kedungmegarih	3	Megarih
012	Kembangbahu	3	Kembangbahu
013	Lopang	10	Mojomanis
014	Mangkujajar	4	Pilang Pinggir
015	Kedungasri	4	Kedung Ori
016	Doyomulyo	4	Lembeyan
017	Sidomukti	4	Sukoanyar
018	Sukosongo	6	Karang Tengah
Jumlah		77	

Sumber : Kantor Camat Kembangbahu

Tabel. 2 . 6.
 Jumlah Dusun, Rukun Warga dan Rukun Tetangga
 Kecamatan Kembangbahu Tahun 2010

Kode Desa	Nama Desa	Jumlah Dusun	Jumlah RW	Jumlah RT
(1)	(2)	(3)	(4)	(5)
001	Moronyamplung	4	7	20
002	Dumpiangung	5	6	22
003	Katemas	6	6	15
004	Gintungan	8	6	18
005	Pelang	4	5	29
006	Puter	4	7	33
007	Maor	1	3	9
008	Randubener	1	2	13
009	Kaliwates	3	3	18
010	Togoagung	3	5	19
011	Kedungmegarih	3	5	20
012	Kembangbahu	3	6	19
013	Lopang	10	13	50
014	Mangkujajar	4	4	12
015	Kedungasri	4	4	12
016	Doyomulyo	4	6	14
017	Sidomukti	4	4	14
018	Sukosongo	6	8	18
Jumlah		77	100	355

Sumber : Kantor Camat Kembangbahu

Tabel. 2.7.
Banyak Perangkat Desa menurut Jenis Jabatan dan Pendidikan
Kecamatan Kembangbahu Tahun 2010

No.	Jenis Jabatan/ Perangkat Desa	Pendidikan Terakhir yang ditamatkan						Jumlah
		SD	SMP	SMA	D1/D2/D 3	D4/S1	S2	
(1)	(2)	(3)	(4)	(5)	(6)	(7)	(8)	(9)
1	Kepala Desa	-	-	13	-	4	-	18
2	Sekretaris Desa	-	-	8	-	4	-	12
3	Kepala Dusun	18	41	15	-	1	-	75
4	Kasi Pemerintahan	4	7	7	-	-	-	18
5	Kasi Ek.Bang.	3	6	9	-	-	-	18
6	Kasi Kesra	5	10	3	-	-	-	18
7	kaur Keuangan	-	12	6	-	-	-	18
8	Kaur Umum	2	9	7	-	-	-	18
9	Pembantu Kaur	1	2	1	-	-	-	4
Jumlah		33	87	69	0	9	0	199

Sumber : Kantor Camat Kembangbahu

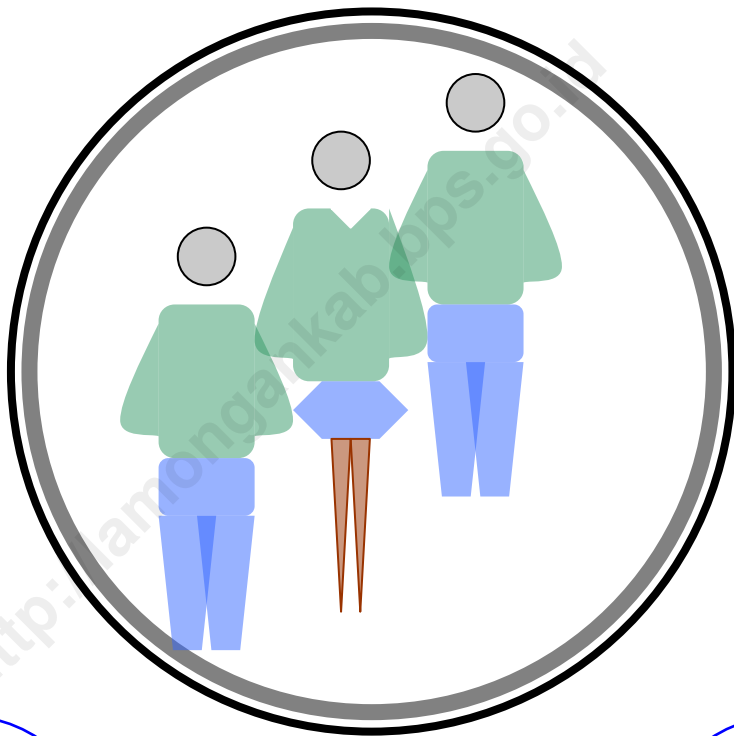
Tabel. 2 . 8.
 Jumlah Bangunan Menurut Kualitas Bangunan
 Kecamatan Kembangbahu Tahun 2010

Kode Desa	Nama Desa	Permanen	Semi Permanen	Tidak Permanen
(1)	(2)	(3)	(4)	(5)
001	Moronyamplung	317	104	219
002	Dumpiagung	319	103	259
003	Katemas	374	151	132
004	Gintungan	283	92	93
005	Pelang	432	211	269
006	Puter	536	300	104
007	Maor	200	22	57
008	Randubener	151	151	78
009	Kaliwates	224	147	162
010	Togoagung	127	184	173
011	Kedungmegarih	268	199	220
012	Kembangbahu	389	109	190
013	Lopang	690	346	418
014	Mangkujajar	177	138	46
015	Kedungasri	172	130	69
016	Doyomulyo	222	113	123
017	Sidomukti	92	137	91
018	Sukosongo	202	131	251
Jumlah		5.175	2.768	2.954

Sumber : Kantor Desa & Potensi Desa

BAB III

PENDUDUK dan TENAGA KERJA



Tabel. 3.1.
 Jumlah Penduduk Menurut Jenis Kelamin
 Kecamatan Kembangbahu Tahun 2010

	Desa	Laki-Laki	Perempuan	Laki-Laki + Perempuan	Rasio Jenis Kelamin
	(1)	(2)	(3)	(4)	(5)
001	Moronyamplung	1.412	1.523	2.935	92,71
002	Dumpiagung	1.162	1.199	2.361	96,91
003	Katemas	899	877	1.776	102,51
004	Gintungan	959	949	1.908	101,05
005	Pelang	1.829	1.796	3.625	101,84
006	Puter	2.028	2.064	4.092	98,26
007	Maor	574	633	1.207	90,68
008	Randubener	815	859	1.674	94,88
009	Kaliwates	1.040	1.175	2.215	88,51
010	Tlogoagung	1.170	1.211	2.381	96,61
011	Kedungmegarih	1.296	1.294	2.590	100,15
012	Kembangbahu	1.161	1.334	2.495	87,03
013	Lopang	2.956	3.107	6.063	95,14
014	Mangkujajar	724	788	1.512	91,88
015	Kedungasri	822	836	1.658	98,33
016	Doyomulyo	978	1.086	2.064	90,06
017	Sidomukti	937	944	1.881	99,26
018	Sukosongo	1.278	1.304	2.582	98,01
	Kecamatan Kembangbahu	22.040	22.979	45.019	95,91

Sumber : Registrasi Penduduk

Tabel. 3.2.
 Jumlah Penduduk Yang Lahir Menurut Jenis Kelamin
 Kecamatan Kembangbahu Tahun 2010

Desa	Des' 2010	Lahir			Rata-Rata Kelahiran Per 1000 Penduduk	
		L	P	L + P		
(1)	(2)	(3)	(4)	(5)	(6)	
001	Moronyamplung	2.935	11	19	30	10
002	Dumpiagung	2.361	9	15	24	10
003	Katemas	1.776	12	13	25	14
004	Gintungan	1.908	9	9	18	9
005	Pelang	3.625	15	15	30	8
006	Puter	4.092	17	7	24	6
007	Maor	1.207	10	8	18	15
008	Randubener	1.674	15	16	31	19
009	Kaliwates	2.215	10	12	22	10
010	Tlogoagung	2.381	17	15	32	13
011	Kedungmegarih	2.590	12	12	24	9
012	Kembangbahu	2.495	12	15	27	11
013	Lopang	6.063	27	18	45	7
014	Mangkujajar	1.512	13	11	24	16
015	Kedungasri	1.658	12	9	21	13
016	Doyomulyo	2.064	16	12	28	14
017	Sidomukti	1.881	11	15	26	14
018	Sukosongo	2.582	11	13	24	9
Kecamatan Kembangbahu		45.019	239	234	473	11

Sumber : Registrasi Penduduk

Tabel. 3.3.
 Jumlah Penduduk Yang Mati Menurut Jenis Kelamin
 Kecamatan Kembangbahu Tahun 2010

Desa	Des' 2010	Mati			Rata-Rata Kematian Per 1000 Penduduk	
		L	P	L + P		
(1)	(2)	(3)	(4)	(5)	(6)	
001	Moronyamplung	2.935	7	-	7	2
002	Dumpiagung	2.361	-	8	8	3
003	Katemas	1.776	7	-	7	4
004	Gintungan	1.908	2	5	7	4
005	Pelang	3.625	7	4	11	3
006	Puter	4.092	3	4	7	2
007	Maor	1.207	1	2	3	2
008	Randubener	1.674	4	4	8	5
009	Kaliwates	2.215	3	1	4	2
010	Tlogoagung	2.381	6	2	8	3
011	Kedungmegarih	2.590	8	7	15	6
012	Kembangbahu	2.495	5	5	10	4
013	Lopang	6.063	3	3	6	1
014	Mangkujajar	1.512	3	2	5	3
015	Kedungasri	1.658	2	4	6	4
016	Doyomulyo	2.064	2	2	4	2
017	Sidomukti	1.881	3	1	4	2
018	Sukosongo	2.582	4	2	6	2
Kecamatan Kembangbahu		45.019	70	56	126	3

Sumber : Registrasi Penduduk

Tabel. 3.4.
 Jumlah Penduduk Yang Datang Menurut Jenis Kelamin
 Kecamatan Kembangbahu Tahun 2010

Desa	Des' 2010	Datang			Rata-Rata Datang Per 1000	
		L	P	L + P		
(1)	(2)	(3)	(4)	(5)	(6)	
001	Moronyamplung	2.935	6	5	11	4
002	Dumpiagung	2.361	7	-	7	3
003	Katemas	1.776	1	6	7	4
004	Gintungan	1.908	5	3	8	4
005	Pelang	3.625	8	2	10	3
006	Puter	4.092	7	5	12	3
007	Maor	1.207	6	4	10	8
008	Randubener	1.674	4	4	8	5
009	Kaliwates	2.215	7	4	11	5
010	Tlogoagung	2.381	2	2	4	2
011	Kedungmegarih	2.590	3	4	7	3
012	Kembangbahu	2.495	1	2	3	1
013	Lopang	6.063	5	9	14	2
014	Mangkujajar	1.512	5	6	11	7
015	Kedungasri	1.658	7	4	11	7
016	Doyomulyo	2.064	3	6	9	4
017	Sidomukti	1.881	5	3	8	4
018	Sukosongo	2.582	5	5	10	4
Kecamatan Kembangbahu		45.019	87	74	161	4

Sumber : Registrasi Penduduk

Tabel. 3.5.
Jumlah Penduduk Yang Pindah Menurut Jenis Kelamin
Kecamatan Kembangbahu Tahun 2010

	Desa	Des' 2010	Pindah			Rata-Rata Pindah Per 1000
			L	P	L + P	
	(1)	(2)	(3)	(4)	(5)	(6)
001	Moronyamplung	2.935	10	5	15	5
002	Dumpiangung	2.361	7	5	12	5
003	Katemas	1.776	1	2	3	2
004	Gintungan	1.908	1	2	3	2
005	Pelang	3.625	8	6	14	4
006	Puter	4.092	4	7	11	3
007	Maor	1.207	3	4	7	6
008	Randubener	1.674	2	5	7	4
009	Kaliwates	2.215	3	5	8	4
010	Tlogoagung	2.381	4	7	11	5
011	Kedungmegarih	2.590	5	5	10	4
012	Kembangbahu	2.495	6	9	15	6
013	Lopang	6.063	10	11	21	3
014	Mangkujajar	1.512	8	6	14	9
015	Kedungasri	1.658	4	3	7	4
016	Doyomulyo	2.064	4	7	11	5
017	Sidomukti	1.881	3	3	6	3
018	Sukosongo	2.582	5	3	8	3
Kecamatan Kembangbahu		45.019	88	95	183	4

Sumber : Registrasi Penduduk

Tabel. 3.6.
 Jumlah Penduduk, Rumahtangga, Kepadatan
 Kecamatan Kembangbahu Tahun 2010

	Desa	Luas (Km2)	Penduduk	Rumah tangga	Kepadatan	Rata-Rata Per Rumah tangga
	(1)	(2)	(3)	(4)	(5)	(6)
001	Moronyamplung	3,92	3.459	684	882	5
002	Dumpiangung	4,27	2.784	643	652	4
003	Katemas	2,69	2.096	453	779	5
004	Gintungan	3,61	2.251	488	624	5
005	Pelang	6,64	4.277	1.008	644	4
006	Puter	6,45	4.826	1.096	748	4
007	Maor	1,87	1.422	294	761	5
008	Randubener	2,80	1.974	382	705	5
009	Kaliwates	2,89	2.609	503	903	5
010	Tlogoagung	3,50	2.808	632	802	4
011	Kedungmegarih	1,87	3.055	678	1.634	5
012	Kembangbahu	2,96	2.939	660	993	4
013	Lopang	10,00	7.148	1.656	715	4
014	Mangujajar	1,74	1.782	387	1.024	5
015	Kedungasri	1,70	1.955	413	1.150	5
016	Doyomulyo	3,44	2.432	488	707	5
017	Sidomukti	1,41	2.219	389	1.574	6
018	Sukosongo	2,08	3.045	636	1.464	5
Kecamatan Kembangbahu		63,84	53.080	11.490	831	5

Sumber : Registrasi Penduduk

Tabel. 3.7.
Penduduk Menurut Kewarganegaraan
Kecamatan Kembangbahu Tahun 2010

Desa	WNI		WNA		Total	
	L	P	L	P	L	p
(1)	(2)	(3)	(4)	(5)	(6)	(7)
001 Moronyamplung	1.412	1.523	-	-	1.412	1.523
002 Dumpiangung	1.162	1.199	-	-	1.162	1.199
003 Katemas	899	877	-	-	899	877
004 Gintungan	959	949	-	-	959	949
005 Pelang	1.829	1.796	-	-	1.829	1.796
006 Puter	2.028	2.064	-	-	2.028	2.064
007 Maor	574	633	-	-	574	633
008 Randubener	815	859	-	-	815	859
009 Kaliwates	1.040	1.175	-	-	1.040	1.175
010 Tlogoagung	1.170	1.211	-	-	1.170	1.211
011 Kedungmegarih	1.296	1.294	-	-	1.296	1.294
012 Kembangbahu	1.161	1.334	-	-	1.161	1.334
013 Lopang	2.956	3.107	-	-	2.956	3.107
014 Mangkujajar	724	788	-	-	724	788
015 Kedungasri	822	836	-	-	822	836
016 Doyomulyo	978	1.086	-	-	978	1.086
017 Sidomukti	937	944	-	-	937	944
018 Sukosongo	1.278	1.304	-	-	1.278	1.304
Kecamatan Kembangbahu	22.040	22.979	-	-	22.040	22.979

Sumber : Registrasi Penduduk

Tabel. 3.8.
Perkembangan Jumlah Penduduk Per Desa
Kecamatan Kembangbahu Tahun 2010

	Desa	2009	2010
	(1)	(2)	(3)
001	Moronyamplung	2.937	2.935
002	Dumpiagung	2.361	2.361
003	Katemas	1.758	1.776
004	Gintungan	1.898	1.908
005	Pelang	3.602	3.625
006	Puter	4.079	4.092
007	Maor	1.225	1.207
008	Randubener	1.671	1.674
009	Kaliwates	2.181	2.215
010	Tlogoagung	2.376	2.381
011	Kedungmegarih	2.585	2.590
012	Kembangbahu	2.484	2.495
013	Lopang	6.064	6.063
014	Mangkujajar	1.515	1.512
015	Kedungasri	1.642	1.658
016	Doyomulyo	2.058	2.064
017	Sidomukti	1.863	1.881
018	Sukosongo	2.559	2.582
Kecamatan Kembangbahu		44.858	45.019

Sumber : Registrasi Penduduk

Tabel. 3.9
Penduduk Menurut Agama
Kecamatan Kembangbahu Tahun 2010

	Desa	Islam	Protestan	Katolik	Hindu	Budha
	(1)	(2)	(3)	(4)	(5)	(6)
001	Moronyamplung	2.935	-	-	-	-
002	Dumpiangung	2.361	-	-	-	-
003	Katemas	1.776	-	-	-	-
004	Gintungan	1.908	-	-	-	-
005	Pelang	3.554	71	-	-	-
006	Puter	4.092	-	-	-	-
007	Maor	1.207	-	-	-	-
008	Randubener	1.674	-	-	-	-
009	Kaliwates	2.215	-	-	-	-
010	Tlogoagung	2.381	-	-	-	-
011	Kedungmegarih	2.590	-	-	-	-
012	Kembangbahu	2.495	-	-	-	-
013	Lopang	6.063	-	-	-	-
014	Mangkujajar	1.512	-	-	-	-
015	Kedungasri	1.658	-	-	-	-
016	Doyomulyo	2.064	-	-	-	-
017	Sidomukti	1.881	-	-	-	-
018	Sukosongo	2.582	-	-	-	-
Kecamatan Kembangbahu		44.948	71	0	0	0

Sumber : Registrasi Penduduk

Tabel. 3.10
Banyak Tempat Peribadatan
Kecamatan Kembangbahu Tahun 2010

	Desa	Masjid	Mushola	Gereja	Pura	Vihara
	(1)	(2)	(3)	(4)	(5)	(6)
001	Moronyamplung	7	6	-	-	-
002	Dumpiangung	4	6	-	-	-
003	Katemas	7	5	-	-	-
004	Gintungan	8	1	-	-	-
005	Pelang	4	12	1	-	-
006	Puter	5	15	-	-	-
007	Maor	1	8	-	-	-
008	Randubener	1	6	-	-	-
009	Kaliwates	3	12	-	-	-
010	Tlogoagung	3	15	-	-	-
011	Kedungmegarih	4	15	-	-	-
012	Kembangbahu	3	13	-	-	-
013	Lopang	11	25	-	-	-
014	Mangkujajar	4	5	-	-	-
015	Kedungasri	4	6	-	-	-
016	Doyomulyo	4	6	-	-	-
017	Sidomukti	4	12	-	-	-
018	Sukosongo	7	17	-	-	-
	Kecamatan Kembangbahu	84	185	1	0	0

Sumber : Registrasi Penduduk

BAB IV SOSIAL



Tabel. 4.1.
Jumlah Fasilitas Pendidikan Negeri
Kecamatan Kembangbahu Tahun 2010

Kode Desa	Nama Desa	TK	SD/MI	SLTP/MTs	SMU/MA	SMK
(1)	(2)	(3)	(4)	(5)	(6)	(7)
001	Moronyamplung	-	2	-	-	-
002	Dumpiagung	-	2	-	-	-
003	Katemas	-	2	-	-	-
004	Gintungan	-	2	-	-	-
005	Pelang	-	3	-	1	-
006	Puter	-	3	-	-	-
007	Maor	-	1	-	-	-
008	Randubener	-	1	-	-	-
009	Kaliwates	-	1	-	-	-
010	Tlogoagung	-	1	-	-	-
011	Kedungmegarih	-	1	-	-	-
012	Kembangbahu	-	2	1	-	-
013	Lopang	-	3	-	-	-
014	Mangkujajar	-	1	-	-	-
015	Kedungasri	-	1	-	-	-
016	Doyomulyo	-	1	-	-	-
017	Sidomukti	-	1	-	-	-
018	Sukosongo	-	1	-	-	-
Kecamatan Kembangbahu		0	29	1	1	0

Sumber : - UPT Dinas Pendidikan Kec. Kembangbahu
- Kantor PPAI/KUA Kec. Kembangbahu

Tabel. 4.2.
Jumlah Fasilitas Pendidikan Swasta
Kecamatan Kembangbahu Tahun 2010

Kode Desa	Nama Desa	TK/RA	SD/MI	SLTP/ MTs	SMU/ MA	SMK	Ponpes
(1)	(2)	(3)	(4)	(5)	(6)	(7)	(8)
001	Moronyamplung	2	2	-	-	-	1
002	Dumpiangung	2	1	-	-	-	-
003	Katemas	2	1	-	-	-	-
004	Gintungan	2	-	-	-	-	-
005	Pelang	1	-	1	1	-	-
006	Puter	2	1	1	-	-	-
007	Maor	1	1	-	-	-	-
008	Randubener	1	1	-	-	-	-
009	Kaliwates	3	-	-	-	-	-
010	Tlogoagung	1	1	-	-	-	-
011	Kedungmegarih	1	1	1	-	-	1
012	Kembangbahu	2	1	1	1	-	1
013	Lopang	6	4	-	-	-	-
014	Mangkujajar	1	1	-	-	-	-
015	Kedungasri	1	-	-	-	-	-
016	Doyomulyo	1	1	-	-	-	-
017	Sidomukti	1	-	-	-	-	-
018	Sukosongo	1	2	-	-	-	1
Kecamatan Kembangbahu		31	18	4	2	0	4

Sumber : - UPT Dinas Pendidikan Kec. Kembangbahu
- Kantor PPAI/KUA Kec. Kembangbahu

Tabel. 4.3.
 Banyak Sekolah, Murid dan Guru TK Swasta
 Kecamatan Kembangbahu Tahun 2010

Kode Desa	Nama Desa	Sekolah	Murid	Guru	Rasio Murid/ Sekolah	Rasio Murid/ Guru
(1)	(2)	(3)	(4)	(5)	(6)	(7)
001	Moronyamplung	2	36	5	18	7
002	Dumpiangung	2	53	6	27	9
003	Katemas	2	30	5	15	6
004	Gintungan	2	42	6	21	7
005	Pelang	3	114	9	38	13
006	Puter	2	64	3	32	21
007	Maor	1	24	2	24	12
008	Randubener	1	13	2	13	7
009	Kaliwates	3	73	5	24	15
010	Tlogoagung	1	28	2	28	14
011	Kedungmegarih	1	30	3	30	10
012	Kembangbahu	2	52	6	26	9
013	Lopang	6	79	11	13	7
014	Mangkujajar	1	21	2	21	11
015	Kedungasri	1	48	3	48	16
016	Doyomulyo	1	45	3	45	15
017	Sidomukti	1	30	3	30	10
018	Sukosongo	1	10	2	10	5
Kecamatan Kembangbahu		33	792	78	24	10

Sumber : UPT, Dinas Pendidikan Kec. Kembangbahu

Tabel. 4.4.
 Banyak Sekolah, Murid dan Guru RA/BA
 Kecamatan Kembangbahu Tahun 2010

Kode Desa	Nama Desa	Sekolah	Murid	Guru	Rasio Murid/ Sekolah	Rasio Murid/ Guru
(1)	(2)	(3)	(4)	(5)	(6)	(7)
001	Moronyamplung	1	30	2	30	15
002	Dumpiangung	-	-	-	-	-
003	Katemas	1	40	2	40	20
004	Gintungan	-	-	-	-	-
005	Pelang	-	-	-	-	-
006	Puter	1	40	2	40	20
007	Maor	1	22	2	22	11
008	Randubener	1	30	5	30	6
009	Kaliwates	-	-	-	-	-
010	Tlogoagung	1	60	2	60	30
011	Kedungmegarih	1	105	3	105	35
012	Kembangbahu	-	-	-	-	-
013	Lopang	3	150	6	50	25
014	Mangkujajar	1	40	2	40	20
015	Kedungasri	-	-	-	-	-
016	Doyomulyo	-	-	-	-	-
017	Sidomukti	-	-	-	-	-
018	Sukosongo	2	90	4	45	23
Kecamatan Kembangbahu		13	607	30	47	20

Sumber : Kantor Depag. Lamongan

Tabel. 4.5.
Banyak Sekolah, Murid dan Guru SD Negeri
Kecamatan Kembangbahu Tahun 2010

Kode Desa	Nama Desa	Sekolah	Murid	Guru	Rasio Murid/ Sekolah	Rasio Murid/ Guru
(1)	(2)	(3)	(4)	(5)	(6)	(7)
001	Moronyamplung	2	108	18	54	6
002	Dumpiangung	2	138	12	69	12
003	Katemas	2	196	9	98	22
004	Gintungan	2	151	13	76	12
005	Pelang	3	202	21	67	10
006	Puter	3	359	18	120	20
007	Maor	1	58	7	58	8
008	Randubener	1	111	5	111	22
009	Kaliwates	1	87	6	87	15
010	Tlogoagung	1	79	6	79	13
011	Kedungmegarih	1	90	4	90	23
012	Kembangbahu	2	225	14	113	16
013	Lopang	3	254	22	85	12
014	Mangkujajar	1	83	6	83	14
015	Kedungasri	1	161	6	161	27
016	Doyomulyo	1	160	8	160	20
017	Sidomukti	1	89	7	89	13
018	Sukosongo	1	60	7	60	9
Kecamatan Kembangbahu		29	2.611	189	90	14

Sumber : UPT. Dinas Pendidikan Kec. Kembangbahu

Tabel. 4.6.
Banyak Sekolah, Murid dan Guru MI Swasta
Kecamatan Kembangbahu Tahun 2010

Kode Desa	Nama Desa	Sekolah	Murid	Guru	Rasio Murid/ Sekolah	Rasio Murid/ Guru
(1)	(2)	(3)	(4)	(5)	(6)	(7)
001	Moronyamplung	2	59	18	30	3
002	Dumpiagung	1	95	10	95	10
003	Katemas	1	48	7	48	7
004	Gintungan	-	-	-	-	-
005	Pelang	-	-	-	-	-
006	Puter	1	73	9	73	8
007	Maor	1	23	7	23	3
008	Randubener	1	30	7	30	4
009	Kaliwates	-	-	-	-	-
010	Tlogoagung	1	119	9	119	13
011	Kedungmegarih	1	264	19	264	14
012	Kembangbahu	1	75	15	75	5
013	Lopang	4	302	47	76	6
014	Mangkujajar	1	108	12	108	9
015	Kedungasri	-	-	-	-	-
016	Doyomulyo	-	-	-	-	-
017	Sidomukti	-	-	-	-	-
018	Sukosongo	2	158	18	79	9
Kecamatan Kembangbahu		17	1.354	178	80	8

Sumber : Kantor PPAI/KUA Kembangbahu

Tabel. 4.7.
 Banyak Sekolah, Murid dan Guru SLTP Negeri
 Kecamatan Kembangbahu Tahun 2010

Kode Desa	Nama Desa	Sekolah	Murid	Guru	Rasio Murid/ Sekolah	Rasio Murid/ Guru
(1)	(2)	(3)	(4)	(5)	(6)	(7)
001	Moronyamplung	-	-	-	-	-
002	Dumpiangung	-	-	-	-	-
003	Katemas	-	-	-	-	-
004	Gintungan	-	-	-	-	-
005	Pelang	-	-	-	-	-
006	Puter	-	-	-	-	-
007	Maor	-	-	-	-	-
008	Randubener	-	-	-	-	-
009	Kaliwates	-	-	-	-	-
010	Tlogoagung	-	-	-	-	-
011	Kedungmegarih	-	-	-	-	-
012	Kembangbahu	1	734	56	734	13
013	Lopang	-	-	-	-	-
014	Mangkujajar	-	-	-	-	-
015	Kedungasri	-	-	-	-	-
016	Doyomulyo	-	-	-	-	-
017	Sidomukti	-	-	-	-	-
018	Sukosongo	-	-	-	-	-
Kecamatan Kembangbahu		1	734	56	734	13

Sumber : UPT. Dinas Pendidikan Kec. Kembangbahu

Tabel. 4.8.
 Banyak Sekolah, Murid dan Guru SLTP Swasta
 Kecamatan Kembangbahu Tahun 2010

Kode Desa	Nama Desa	Sekolah	Murid	Guru	Rasio Murid/ Sekolah	Rasio Murid/ Guru
(1)	(2)	(3)	(4)	(5)	(6)	(7)
001	Moronyamplung	-	-	-	-	-
002	Dumpiangung	-	-	-	-	-
003	Katemas	-	-	-	-	-
004	Gintungan	-	-	-	-	-
005	Pelang	1	86	15	86	6
006	Puter	-	-	-	-	-
007	Maor	-	-	-	-	-
008	Randubener	-	-	-	-	-
009	Kaliwates	-	-	-	-	-
010	Tlogoagung	-	-	-	-	-
011	Kedungmegarih	-	-	-	-	-
012	Kembangbahu	-	-	-	-	-
013	Lopang	-	-	-	-	-
014	Mangkujajar	-	-	-	-	-
015	Kedungasri	-	-	-	-	-
016	Doyomulyo	-	-	-	-	-
017	Sidomukti	-	-	-	-	-
018	Sukosongo	1	76	21	76	4
Kecamatan Kembangbahu		2	162	36	81	5

Sumber : UPT. Dinas Pendidikan Kec. Kembangbahu

Tabel. 4.9
Banyak Sekolah, Murid dan Guru MTs Swasta
Kecamatan Kembangbahu Tahun 2010

Kode Desa	Nama Desa	Sekolah	Murid	Guru	Rasio Murid/ Sekolah	Rasio Murid/ Guru
(1)	(2)	(3)	(4)	(5)	(6)	(7)
001	Moronyamplung	-	-	-	-	-
002	Dumpiangung	-	-	-	-	-
003	Katemas	-	-	-	-	-
004	Gintungan	-	-	-	-	-
005	Pelang	-	-	-	-	-
006	Puter	1	215	32	215	7
007	Maor	-	-	-	-	-
008	Randubener	-	-	-	-	-
009	Kaliwates	-	-	-	-	-
010	Tlogoagung	-	-	-	-	-
011	Kedungmegarih	1	223	27	223	8
012	Kembangbahu	1	315	32	315	10
013	Lopang	-	-	-	-	-
014	Mangkujajar	-	-	-	-	-
015	Kedungasri	-	-	-	-	-
016	Doyomulyo	-	-	-	-	-
017	Sidomukti	-	-	-	-	-
018	Sukosongo	-	-	-	-	-
Kecamatan Kembangbahu		3	753	91	251	8

Sumber : Kantor PPAI/KUA Kembangbahu

Tabel. 4.10.
 Banyak Sekolah, Murid dan Guru SMU Negeri
 Kecamatan Kembangbahu Tahun 2010

Kode Desa	Nama Desa	Sekolah	Murid	Guru	Rasio Murid/ Sekolah	Rasio Murid/ Guru
(1)	(2)	(3)	(4)	(5)	(6)	(7)
001	Moronyamplung	-	-	-	-	-
002	Dumpiangung	-	-	-	-	-
003	Katemas	-	-	-	-	-
004	Gintungan	-	-	-	-	-
005	Pelang	1	361	44	361	8
006	Puter	-	-	-	-	-
007	Maor	-	-	-	-	-
008	Randubener	-	-	-	-	-
009	Kaliwates	-	-	-	-	-
010	Tlogoagung	-	-	-	-	-
011	Kedungmegarih	-	-	-	-	-
012	Kembangbahu	-	-	-	-	-
013	Lopang	-	-	-	-	-
014	Mangkujajar	-	-	-	-	-
015	Kedungasri	-	-	-	-	-
016	Doyomulyo	-	-	-	-	-
017	Sidomukti	-	-	-	-	-
018	Sukosongo	-	-	-	-	-
Kecamatan Kembangbahu		1	361	44	361	8

Sumber : UPT. Dinas Pendidikan Kec. Kembangbahu

Tabel. 4.11
Banyak Sekolah, Murid dan Guru MA Swasta
Kecamatan Kembangbahu Tahun 2010

Kode Desa	Nama Desa	Sekolah	Murid	Guru	Rasio Murid/ Sekolah	Rasio Murid/ Guru
(1)	(2)	(3)	(4)	(5)	(6)	(7)
001	Moronyamplung	-	-	-	-	-
002	Dumpiangung	-	-	-	-	-
003	Katemas	-	-	-	-	-
004	Gintungan	-	-	-	-	-
005	Pelang	-	-	-	-	-
006	Puter	1	89	19	89	5
007	Maor	-	-	-	-	-
008	Randubener	-	-	-	-	-
009	Kaliwates	-	-	-	-	-
010	Tlogoagung	-	-	-	-	-
011	Kedungmegarih	1	144	23	144	6
012	Kembangbahu	1	168	26	168	6
013	Lopang	-	-	-	-	-
014	Mangkujajar	-	-	-	-	-
015	Kedungasri	-	-	-	-	-
016	Doyomulyo	-	-	-	-	-
017	Sidomukti	-	-	-	-	-
018	Sukosongo	-	-	-	-	-
Kecamatan Kembangbahu		3	401	68	134	6

Sumber : Kantor PPAI/KUA Kembangbahu

Tabel. 4.12
Banyak Pondok Pesantren, Santri dan Ustad
Kecamatan Kembangbahu Tahun 2010

Kode Desa	Nama Desa	Ponpes	Santri	Ustad
(1)	(2)	(3)	(4)	(5)
001	Moronyamplung	1	92	12
002	Dumpiagung	1	47	7
003	Katemas	-	-	-
004	Gintungan	-	-	-
005	Pelang	-	-	-
006	Puter	3	203	38
007	Maor	-	-	-
008	Randubener	1	134	18
009	Kaliwates	-	-	-
010	Tlogoagung	-	-	-
011	Kedungmegarih	1	265	16
012	Kembangbahu	2	813	71
013	Lopang	-	-	-
014	Mangkujajar	-	-	-
015	Kedungasri	-	-	-
016	Doyomulyo	1	251	17
017	Sidomukti	1	153	18
018	Sukosongo	2	235	18
Kecamatan Kembangbahu		13	2.193	215

Sumber : Kantor PPAI/KUA Kembangbahu

Tabel. 4.13
Banyak Sarana Kesehatan
Kecamatan Kembangbahu Tahun 2010

Kode Desa	Nama Desa	Rumah Sakit	Rumah Bersalin	Balai Pengobatan	Puskesmas	Puskesmas Pembantu	Posyandu
(1)	(2)	(3)	(4)	(5)	(6)	(7)	(8)
001	Moronyamplung	-	-	-	-	-	4
002	Dumpiagung	-	-	-	-	-	5
003	Katemas	-	-	-	-	1	6
004	Gintungan	-	-	-	-	-	8
005	Pelang	-	-	-	-	1	4
006	Puter	-	-	-	-	-	5
007	Maor	-	-	-	-	-	1
008	Randubener	-	-	-	-	-	1
009	Kaliwates	-	-	-	-	-	3
010	Tlogoagung	-	-	-	-	-	3
011	Kedungmegarih	-	-	-	-	-	3
012	Kembangbahu	-	-	1	1	-	3
013	Lopang	-	-	-	-	1	10
014	Mangkujajar	-	-	-	-	-	4
015	Kedungasri	-	-	-	-	-	4
016	Doyomulyo	-	-	-	-	-	4
017	Sidomukti	-	-	-	-	1	4
018	Sukosongo	-	-	-	-	-	6
Kecamatan Kembangbahu		0	0	1	1	4	78

Sumber : Potensi Desa/Kelurahan

Lanjutan Tabel. 4.13
 Banyak Sarana Kesehatan
 Kecamatan Kembangbahu Tahun 2010

Kode Desa	Nama Desa	Tempat Praktek Bidan	Tempat Praktek Dokter	Posyandu	Polindes	Apotik
(1)	(2)	(3)	(4)	(5)	(6)	(7)
001	Moronyamplung	1	-	4	1	-
002	Dumpiangung	1	-	5	1	-
003	Katemas	-	-	6	1	-
004	Gintungan	1	-	8	1	-
005	Pelang	1	-	4	1	-
006	Puter	1	-	5	1	-
007	Maor	1	-	1	1	-
008	Randubener	1	-	1	1	-
009	Kaliwates	1	-	3	1	-
010	Tlogoagung	1	-	3	1	-
011	Kedungmegarih	1	-	3	1	-
012	Kembangbahu	1	3	3	1	1
013	Lopang	1	-	10	1	-
014	Mangkujajar	1	-	4	1	-
015	Kedungasri	1	-	4	1	-
016	Doyomulyo	1	-	4	1	-
017	Sidomukti	-	-	4	1	-
018	Sukosongo	1	-	6	1	-
Kecamatan Kembangbahu		16	3	78	18	1

Sumber : Potensi Desa/Kelurahan

Tabel. 4.14
Banyak Tenaga Medis/Kesehatan
Kecamatan Kembangbahu Tahun 2010

Kode Desa	Nama Desa	Dokter	Bidan	Mantri Kesehatan	Dukun Bayi	
					Terlatih	Belum Terlatih
(1)	(2)	(3)	(4)	(5)	(6)	(7)
001	Moronyamplung	-	1	-	1	-
002	Dumpiangung	-	1	-	1	-
003	Katemas	-	1	1	1	-
004	Gintungan	-	1	-	1	-
005	Pelang	-	1	1	2	-
006	Puter	-	1	1	3	-
007	Maor	-	1	-	-	-
008	Randubener	-	1	-	-	-
009	Kaliwates	-	1	-	-	-
010	Tlogoagung	-	1	-	-	-
011	Kedungmegarih	-	1	-	-	-
012	Kembangbahu	3	1	17	1	-
013	Lopang	-	1	1	1	-
014	Mangkujajar	-	1	-	1	-
015	Kedungasri	-	1	-	1	-
016	Doyomulyo	-	1	-	1	-
017	Sidomukti	-	1	1	1	-
018	Sukosongo	-	1	-	-	-
Kecamatan Kembangbahu		3	18	22	15	0

Sumber : Potensi Desa/Kelurahan

Tabel. 4.15
 Banyak Peserta KB Aktif Menurut Alat Kontrasepsi
 Kecamatan Kembangbahu Tahun 2010

Kode Desa	Nama Desa	PUS	Alat Kontrasepsi					Jumlah
			IUD	Pil	MOP/MOW	Suntik	Inplan	
(1)	(2)	(3)	(4)	(5)	(6)	(7)	(9)	(10)
001	Moronyamplung	707	34	168	3	390	25	620
002	Dumpiagung	690	80	182	5	281	23	571
003	Katemas	536	17	147	0	214	25	403
004	Gintungan	550	81	180	0	153	36	450
005	Pelang	1099	36	171	17	509	181	914
006	Puter	1119	39	241	12	553	87	932
007	Maor	377	21	92	28	131	37	309
008	Randubener	498	10	113	31	191	72	417
009	Kaliwates	591	28	156	18	252	30	484
010	Tlogoagung	688	69	58	39	331	59	556
011	Kedungmegarih	595	35	57	8	348	39	487
012	Kembangbahu	560	48	144	22	213	28	455
013	Lopang	1855	81	468	10	833	134	1.526
014	Mangkujajar	386	13	94	15	172	18	312
015	Kedungasri	495	46	147	4	164	34	395
016	Doyomulyo	468	33	104	26	160	69	392
017	Sidomukti	528	50	163	4	179	25	421
018	Sukosongo	649	16	196	0	206	98	516
Kecamatan Kembangbahu		12.391	737	2.881	242	5.280	1.020	10.160

Sumber : UPT.KB dan Kessos Kec. Kembangbahu

Tabel. 4.16
Banyak Keluarga Menurut Pentahapan Keluarga Sejahtera Sejahtera
Kecamatan Kembangbahu Tahun 2010

Kode Desa	Nama Desa	Pra Sejahtera	Sejahtera I	Sejahtera II	Sejahtera III	Sejahtera III Plus	Jumlah
(1)	(2)	(3)	(4)	(5)	(6)	(7)	(8)
001	Moronyamplung	417	-	-	383	22	822
002	Dumpiagung	453	16	-	261	78	808
003	Katemas	315	-	-	183	73	571
004	Gintungan	314	78	-	109	106	607
005	Pelang	695	-	-	403	113	1.211
006	Puter	741	-	-	378	141	1.260
007	Maor	220	-	-	169	39	428
008	Randubener	203	-	-	297	16	516
009	Kaliwates	485	-	-	139	45	669
010	Tlogoagung	555	-	-	195	42	834
011	Kedungmegarih	490	-	-	192	54	736
012	Kembangbahu	314	-	-	311	130	755
013	Lopang	1.194	-	-	791	88	2.073
014	Mangkujajar	281	-	-	148	43	472
015	Kedungasri	241	12	-	174	74	501
016	Doyomulyo	326	50	-	105	89	570
017	Sidomukti	291	63	-	97	105	556
018	Sukosongo	421	64	-	149	110	744
Kecamatan Kembangbahu		7.956	283	0	4.484	1.368	14.133

Sumber : UPT.KB dan Kessos Kec. Kembangbahu

Tabel. 4.17
 Banyak Kejadian/Proses Nikah, Talak, Cerai dan Rujuk
 Kecamatan Kembangbahu Tahun 2010

Kode Desa	Nama Desa	Nikah	Talak	Cerai	Rujuk
(1)	(2)	(3)	(4)	(5)	(6)
001	Moronyamplung	30	4	2	-
002	Dumpiangung	37	4	1	-
003	Katemas	21	-	-	-
004	Gintungan	46	1	2	-
005	Pelang	70	4	8	-
006	Puter	46	3	1	-
007	Maor	5	-	1	-
008	Randubener	17	1	2	-
009	Kaliwates	24	1	2	-
010	Tlogoagung	24	2	2	-
011	Kedungmegarih	28	1	6	-
012	Kembangbahu	16	1	-	-
013	Lopang	21	3	1	-
014	Mangkujajar	14	-	2	-
015	Kedungasri	22	1	4	-
016	Doyomulyo	30	1	4	-
017	Sidomukti	13	-	2	-
018	Sukosongo	25	-	2	-
Kecamatan Kembangbahu		489	27	42	0


Sumber : KUA Kec. Kembangbahu

Tabel. 4 . 18.
 Jumlah Bangunan Menurut Kualitas Bangunan
 Kecamatan Kembangbahu Tahun 2010

Kode Desa	Nama Desa	Permanen	Semi Permanen	Tidak Permanen	Jumlah
(1)	(2)	(3)	(4)	(5)	(6)
001	Moronyamplung	318	104	218	640
002	Dumpiagung	320	98	253	671
003	Katemas	375	148	129	652
004	Gintungan	283	90	88	461
005	Pelang	432	210	269	911
006	Puter	534	296	102	932
007	Maor	199	20	53	272
008	Randubener	153	149	74	376
009	Kaliwates	222	145	160	527
010	Tlogoagung	127	186	168	481
011	Kedungmegaroh	271	202	223	696
012	Kembangbahu	395	115	194	704
013	Lopang	692	346	418	1.456
014	Mangkujajar	182	145	52	379
015	Kedungasri	176	133	69	378
016	Doyomulyo	222	113	120	455
017	Sidomukti	92	136	88	316
018	Sukosongo	204	131	247	582
Jumlah		5.197	2.767	2.925	10.889

Sumber : Kantor Desa & Potensi Desa

BAB V PERTANIAN



Tabel. 5.1.

Luas Wilayah dirinci menurut Jenis Penggunaan Tanah (Ha)
Kecamatan Kembangbahu Tahun 2010

Kode Desa	Nama Desa	Jenis Penggunaan Tanah					Jumlah
		Tanah Sawah	Tanah Kering	Bangunan/ Pekara ngan	Hutan Negara	Lain-lain	
(1)	(2)	(3)	(4)	(5)	(6)	(7)	(8)
001	Moronyamplung	199,68	142,26	23,62	-	25,96	391,52
002	Dumpiagung	256,59	123,19	33,04	-	13,69	426,51
003	Katemas	159,78	88,61	15,87	-	4,50	268,76
004	Gintungan	197,54	138,26	20,83	-	4,72	361,35
005	Pelang	375,84	233,42	39,58	-	15,56	664,40
006	Puter	354,27	235,45	27,89	-	27,14	644,75
007	Maor	59,51	112,00	11,17	-	4,06	186,74
008	Randubener	111,91	141,40	12,35	-	14,67	280,33
009	Kaliwates	127,76	125,52	27,21	-	8,50	288,99
010	Tlogoagung	206,43	95,71	24,72	-	23,43	350,29
011	Kedungmegarih	162,07	-	20,32	-	4,54	186,93
012	Kembangbahu	154,08	88,14	40,93	-	13,12	296,27
013	Lopang	689,46	209,47	63,90	-	37,05	999,88
014	Mangkujajar	138,00	12,16	18,56	-	5,63	174,35
015	Kedungasri	129,88	13,51	20,66	-	6,04	170,09
016	Doyomulyo	244,54	58,97	36,39	-	4,40	344,30
017	Sidomukti	124,09	-	12,75	-	3,70	140,54
018	Sukosongo	104,00	72,99	26,46	-	5,01	208,46
Kecamatan Kembangbahu		3.795,43	1.891,06	476,25	0,00	221,72	6.384,46

Sumber : UPT. Dinas Pertanian dan Kehutanan Kec. Kembangbahu

Tabel. 5.2.
Luas Lahan Sawah dirinci menurut Jenis Pengairan (Ha)
Kecamatan Kembangbahu Tahun 2010

Kode Desa	Nama Desa	Tanah Sawah	Jenis Pengairan			
			Teknis	Setengah Teknis	Sederhana	Tadah Hujan
(1)	(2)	(2)	(3)	(4)	(5)	(6)
001	Moronyamplung	199,68	-	-	18,00	181,68
002	Dumpiangung	256,59	-	-	15,00	241,59
003	Katemas	159,78	-	-	10,00	149,78
004	Gintungan	197,54	-	-	-	197,54
005	Pelang	375,84	-	-	15,00	360,84
006	Puter	354,27	-	-	-	354,27
007	Maor	59,51	-	-	10,00	49,51
008	Randubener	111,91	-	-	-	111,91
009	Kaliwates	127,76	-	-	-	127,76
010	Tlogoagung	206,43	-	-	-	206,43
011	Kedungmegarih	162,07	146,07	16,00	-	-
012	Kembangbahu	154,08	35,00	-	-	119,08
013	Lopang	689,46	299,00	-	-	390,46
014	Mangkujajar	138,00	138,00	-	-	-
015	Kedungasri	129,88	129,88	-	-	-
016	Doyomulyo	244,54	208,00	20,00	-	16,54
017	Sidomukti	124,09	124,09	-	-	-
018	Sukosongo	104,00	104,00	-	-	-
Kecamatan Kembangbahu		3.795,43	1.184,04	36,00	68,00	2.507,39

Sumber : UPT. Dinas Pertanian dan Kehutanan Kec. Kembangbahu

Tabel. 5.3.
Luas Panen, Produksi dan Produktifitas padi
Kecamatan Kembangbahu Tahun 2010

Kode Desa	Nama Desa	Luas Panen (Ha)	Produksi (Ton.) GKG	Rata-Rata Produksi (Ton./Ha)
(1)	(2)	(3)	(4)	(5)
001	Moronyamplung	219	1.318	6,02
002	Dumpiagung	271	1.672	6,17
003	Katemas	169	1.038	6,14
004	Gintungan	214	1.310	6,12
005	Pelang	390	2.418	6,20
006	Puter	369	2.232	6,05
007	Maor	103	634	6,16
008	Randubener	142	853	6,01
009	Kaliwates	137	825	6,02
010	Tlogoagung	259	1.585	6,12
011	Kedungmegarih	320	1.949	6,09
012	Kembangbahu	192	1.181	6,15
013	Lopang	988	6.066	6,14
014	Mangkujajar	262	1.606	6,13
015	Kedungasri	260	1.604	6,17
016	Doyomulyo	452	2.766	6,12
017	Sidomukti	248	1.500	6,05
018	Sukosongo	350	2.104	6,01
Kecamatan Kembangbahu		5.345	32.662	6,11

Sumber : UPT. Dinas Pertanian dan Kehutanan Kec. Kembangbahu

Tabel. 5.4.
Luas Panen, Produksi dan Produktifitas Jagung
Kecamatan Kembangbahu Tahun 2010

Kode Desa	Nama Desa	Luas Panen (Ha)	Produksi (Ton.)	Rata-Rata Produksi (Ton./Ha)
(1)	(2)	(3)	(4)	(5)
001	Moronyamplung	238	1.100	4,62
002	Dumpiangung	214	999	4,67
003	Katemas	146	676	4,63
004	Gintungan	232	1.072	4,62
005	Pelang	347	1.596	4,60
006	Puter	328	1.512	4,61
007	Maor	115	539	4,69
008	Randubener	166	762	4,59
009	Kaliwates	137	630	4,60
010	Tlogoagung	168	774	4,61
011	Kedungmegarih	123	563,34	4,58
012	Kembangbahu	106	492	4,64
013	Lopang	514	2.375	4,62
014	Mangkujajar	84	389,76	4,64
015	Kedungasri	104	476,32	4,58
016	Doyomulyo	188	863	4,59
017	Sidomukti	105	483,00	4,60
018	Sukosongo	140	639,80	4,57
Kecamatan Kembangbahu		3.455	15.943	4,61

Sumber : UPT. Dinas Pertanian dan Kehutanan Kec. Kembangbahu

Tabel. 5.5.
Luas Panen, Produksi dan Produktifitas Kedelai
Kecamatan Kembangbahu Tahun 2010

Kode Desa	Nama Desa	Luas panen (Ha)	Produksi (Ton) OSE	Rata-Rata Produksi (Ton./Ha)
(1)	(2)	(3)	(4)	(5)
001	Moronyamplung	235	343,1	1,46
002	Dumpiangung	233	337,85	1,45
003	Katemas	129	189,63	1,47
004	Gintungan	251	373,99	1,49
005	Pelang	461	659,23	1,43
006	Puter	413	602,98	1,46
007	Maor	112	163,52	1,46
008	Randubener	151	214,42	1,42
009	Kaliwates	158	230,68	1,46
010	Tlogoagung	172	242,52	1,41
011	Kedungmegarih	-	-	-
012	Kembangbahu	29	42,92	1,48
013	Lopang	521	760,66	1,46
014	Mangkujajar	-	-	-
015	Kedungasri	-	-	-
016	Doyomulyo	5	7,4	1,48
017	Sidomukti	-	-	-
018	Sukosongo	-	-	-
Kecamatan Kembangbahu		2.870	4.168,90	1,46

Sumber : UPT. Dinas Pertanian dan Kehutanan Kec. Kembangbahu

Tabel. 5.6.
Luas Panen, Produksi dan Produktifitas Kacang Hijau
Kecamatan Kembangbahu Tahun 2010

Kode Desa	Nama Desa	Luas Panen (Ha)	Produksi (Ton)	Rata-Rata Produksi (Ton/Ha)
(1)	(2)	(3)	(4)	(5)
001	Moronyamplung	23	23,00	1,00
002	Dumpiangung	23	23,92	1,04
003	Katemas	17	17,98	1,06
004	Gintungan	24	24,72	1,03
005	Pelang	40	40,57	1,01
006	Puter	43	43,43	1,01
007	Maor	14	14,42	1,03
008	Randubener	9	9,25	1,03
009	Kaliwates	8	7,76	0,97
010	Tlogoagung	9	8,82	0,98
011	Kedungmegarih	-	-	-
012	Kembangbahu	9	9,23	1,03
013	Lopang	30	29,87	1,00
014	Mangkujajar	-	-	-
015	Kedungasri	1	0,97	0,97
016	Doyomulyo	-	-	-
017	Sidomukti	-	-	-
018	Sukosongo	-	-	-
Kecamatan Kembangbahu		250	253,94	1,01

Sumber : UPT. Dinas Pertanian dan Kehutanan Kec. Kembangbahu

Tabel. 5.7.
Luas Panen, Produksi dan Produktifitas Kacang Tanah
Kecamatan Kembangbahu Tahun 2010

Kode Desa	Nama Desa	Luas Panen (Ha)	Produksi (Ton)	Rata-Rata Produksi (Ton/Ha)
(1)	(2)	(3)	(4)	(5)
001	Moronyamplung	32	45,12	1,41
002	Dumpiangung	20	28,60	1,43
003	Katemas	15	21,30	1,42
004	Gintungan	23	32,43	1,41
005	Pelang	42	65,00	1,55
006	Puter	40	59,20	1,48
007	Maor	21	33,00	1,57
008	Randubener	18	25,74	1,43
009	Kaliwates	25	34,75	1,39
010	Tlogoagung	23	31,74	1,38
011	Kedungmegaroh	-	-	-
012	Kembangbahu	18	25,38	1,41
013	Lopang	62	89,28	1,44
014	Mangkujajar	11	16,06	1,46
015	Kedungasri	-	-	-
016	Doyomulyo	9	13,23	1,47
017	Sidomukti	-	-	-
018	Sukosongo	-	-	-
Kecamatan Kembangbahu		359	521	1,45

Sumber : UPT. Dinas Pertanian dan Kehutanan Kec. Kembangbahu

Tabel. 5.8
Luas Panen, Produksi dan Produktifitas Kangkung
Kecamatan Kembangbahu Tahun 2010

Kode Desa	Nama Desa	Luas Panen (Ha)	Produksi (Ton.)	Rata-Rata Produksi (Ton./Ha)
(1)	(2)	(3)	(4)	(5)
001	Moronyamplung	15	16	1,07
002	Dumpiangung	100	117	1,17
003	Katemas	119	142	1,19
004	Gintungan	30	36	1,20
005	Pelang	281	320	1,14
006	Puter	212	237	1,12
007	Maor	24	28	1,17
008	Randubener	84	96	1,14
009	Kaliwates	13	15	1,18
010	Tlogoagung	-	-	-
011	Kedungmegarih	-	-	-
012	Kembangbahu	32	38	1,19
013	Lopang	275	322	1,17
014	Mangkujajar	-	-	-
015	Kedungasri	-	-	-
016	Doyomulyo	-	-	-
017	Sidomukti	-	-	-
018	Sukosongo	-	-	-
Kecamatan Kembangbahu		910	1.046	1,15

Sumber : UPT. Dinas Pertanian dan Kehutanan Kec. Kembangbahu

Tabel. 5.9.
 Luas Panen, Produksi dan Produktifitas Garbis
 Kecamatan Kembangbahu Tahun 2010

Kode Desa	Nama Desa	Luas Panen (Ha)	Produksi (Kw.)	Rata-Rata Produksi (Kw./Ha)
(1)	(2)	(3)	(4)	(5)
001	Moronyamplung	-	-	-
002	Dumpiagung	-	-	-
003	Katemas	-	-	-
004	Gintungan	-	-	-
005	Pelang	-	-	-
006	Puter	-	-	-
007	Maor	-	-	-
008	Randubener	4	723	181
009	Kaliwates	-	-	-
010	Tlogoagung	-	-	-
011	Kedungmegaroh	-	-	-
012	Kembangbahu	-	-	-
013	Lopang	-	-	-
014	Mangkujajar	-	-	-
015	Kedungasri	-	-	-
016	Doyomulyo	-	-	-
017	Sidomukti	-	-	-
018	Sukosongo	-	-	-
Kecamatan Kembangbahu		4	723	181

Sumber : UPT. Dinas Pertanian dan Kehutanan Kec. Kembangbahu

Tabel. 5.10.
Banyak Alat-alat Pertanian
Kecamatan Kembangbahu Tahun 2010

Kode Desa	Nama Desa	Hand Sprayer	Pompa Air	Hand Traktor	Pedal treser	Power Treser	RMU
(1)	(2)	(3)	(4)	(5)	(6)	(7)	(8)
001	Moronyamplung	100	6	4	2	11	3
002	Dumpiangung	89	4	4	5	10	3
003	Katemas	101	4	5	2	9	3
004	Gintungan	118	5	6	2	8	4
005	Pelang	536	5	8	2	11	6
006	Puter	198	6	6	2	7	7
007	Maor	80	4	1	34	4	3
008	Randubener	296	7	4	5	15	2
009	Kaliwates	78	4	1	27	4	2
010	Tlogoagung	360	13	8	64	4	4
011	Kedungmegarih	67	5	7	62	7	4
012	Kembangbahu	184	6	6	72	5	6
013	Lopang	563	8	14	49	7	12
014	Mangkujajar	52	6	5	34	2	2
015	Kedungasri	54	6	4	32	2	6
016	Doyomulyo	67	5	1	42	3	2
017	Sidomukti	60	6	2	45	2	3
018	Sukosongo	72	5	3	51	2	2
Kecamatan Kembangbahu		3.075	105	89	532	113	74

Sumber : UPT. Dinas Pertanian dan Kehutanan Kec. Kembangbahu

Tabel. 5.11.
 Banyak Kelompok Tani menurut Kelas
 Kecamatan Kembangbahu Tahun 2010

Kode Desa	Nama Desa	Pemula	lanjut	Madya	Utama	Jumlah
(1)	(2)	(3)	(4)	(5)	(6)	(7)
001	Moronyamplung	2	2	-	-	4
002	Dumpiagung	3	1	-	-	4
003	Katemas	3	1	-	-	4
004	Gintungan	3	1	-	-	4
005	Pelang	1	1	2	-	4
006	Puter	2	3	-	-	5
007	Maor	-	1	-	-	1
008	Randubener	1	-	-	-	1
009	Kaliwates	1	1	1	-	3
010	Tlogoagung	-	3	-	-	3
011	Kedungmegaroh	-	2	-	-	2
012	Kembangbahu	2	2	-	-	4
013	Lopang	3	3	1	-	7
014	Mangkujajar	3	1	-	-	4
015	Kedungasri	2	1	1	-	4
016	Doyomulyo	1	2	-	-	3
017	Sidomukti	3	1	-	-	4
018	Sukosongo	3	-	-	-	3
Kecamatan Kembangbahu		33	26	5	0	64

Sumber : UPT. Dinas Pertanian dan Kehutanan Kec. Kembangbahu

Tabel. 5.12.
Populasi Ternak Besar dan Kecil per Desa
Kecamatan Kembangbahu Tahun 2010

Kode Desa	Nama Desa	Sapi	Kerbau	Kambing	Domba	Kuda
(1)	(2)	(2)	(3)	(4)	(5)	(6)
001	Moronyamplung	281	-	216	49	-
002	Dumpiagung	213	-	214	43	-
003	Katemas	279	-	194	72	-
004	Gintungan	266	-	319	48	-
005	Pelang	195	-	248	41	-
006	Puter	266	-	414	142	-
007	Maor	248	-	211	40	-
008	Randubener	210	-	140	47	-
009	Kaliwates	45	-	165	170	-
010	Tlogoagung	139	-	194	48	-
011	Kedungmegarih	231	-	174	89	-
012	Kembangbahu	343	-	203	79	-
013	Lopang	97	-	224	48	-
014	Mangkujajar	134	-	137	69	-
015	Kedungasri	178	-	126	82	-
016	Doyomulyo	135	-	213	95	-
017	Sidomukti	199	-	248	146	-
018	Sukosongo	419	-	384	57	-
Kecamatan Kembangbahu		3.878	0	4.024	1.365	0

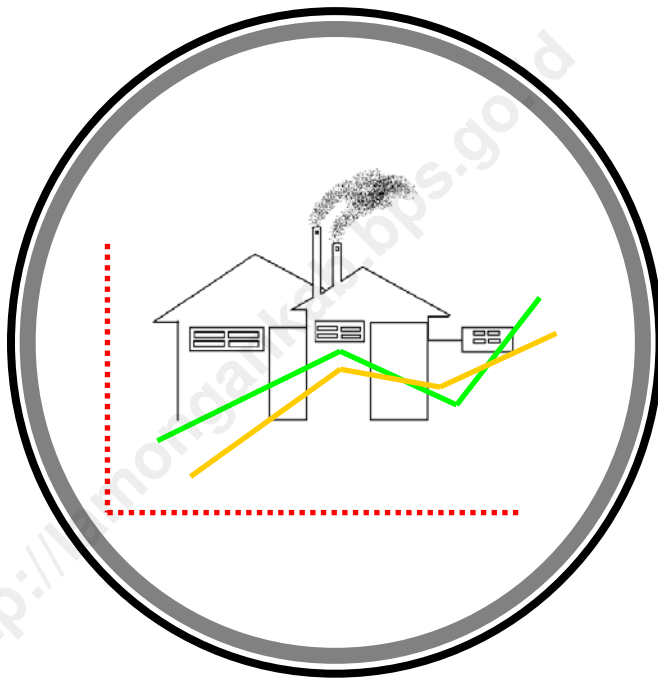
Sumber : Dinas Peternakan Kab. Lamongan

Tabel. 5.13.
 Populasi Unggas per Desa
 Kecamatan Kembangbahu Tahun 2010

Kode Desa	Nama Desa	Ayam Buras	Ayam Pedaging	Ayam Petelur	Itik / Itik Manila
(1)	(2)	(3)	(4)	(5)	(6)
001	Moronyamplung	3.306	-	-	74
002	Dumpiangung	2.160	-	-	83
003	Katemas	1.821	-	-	83
004	Gintungan	2.156	-	-	125
005	Pelang	1.475	-	-	100
006	Puter	2.343	-	-	88
007	Maor	1.056	-	-	55
008	Randubener	1.144	-	-	78
009	Kaliwates	1.035	-	-	122
010	Togoagung	2.062	-	-	98
011	Kedungmegarih	1.793	-	-	115
012	Kembangbahu	1.351	-	-	67
013	Lopang	1.205	-	-	160
014	Mangkujajar	1.743	-	-	95
015	Kedungasri	1.202	-	-	106
016	Doyomulyo	1.749	-	-	85
017	Sidomukti	1.003	-	-	90
018	Sukosongo	3.369	-	-	131
Kecamatan Kembangbahu		31.973	0	0	1.755

Sumber : Dinas Peternakan Kab. Lamongan

BAB VI INDUSTRI



Tabel. 6.1.
 Banyaknya Industri menurut Jenis Industri per Desa
 Kecamatan Kembangbahu Tahun 2010

Kode Desa	Nama Desa	Industri Kecil/ Kerajinan RT	Industri Sedang	Industri Besar	Jumlah
(1)	(2)	(3)	(4)	(5)	(6)
001	Moronyamplung	276	1	-	277
002	Dumpiangung	225	1	-	226
003	Katemas	102	-	-	102
004	Gintungan	123	-	-	123
005	Pelang	85	-	-	85
006	Puter	123	-	-	123
007	Maor	19	-	-	19
008	Randubener	11	-	-	11
009	Kaliwates	27	-	-	27
010	Tlogoagung	65	-	-	65
011	Kedungmegarih	96	-	-	96
012	Kembangbahu	120	-	-	120
013	Lopang	101	-	-	101
014	Mangkujajar	77	-	-	77
015	Kedungasri	81	-	-	81
016	Doyomulyo	102	-	-	102
017	Sidomukti	168	-	-	168
018	Sukosongo	223	-	-	223
Jumlah		2.024	2	0	2.026

Sumber : Kantor Desa dan Potensi Desa


Tabel. 6.2.
Banyaknya Industri Kecil dan Kerajinan Rumah Tangga
Kecamatan Kembangbahu Tahun 2010

Kode Desa	Nama Desa	Kulit	Kayu	Logam/L .Mulia	Anyama n	Gerabah/K eramik	Kain/T enun	Makanan/ Minuman	Lainn ya	Jumlah
(1)	(2)	(3)	(4)	(5)	(6)	(7)	(8)	(9)	(10)	(11)
001	Moronyamplung	-	8	-	263	-	-	4	1	276
002	Dumpiangung	-	3	-	182	-	35	5	1	226
003	Katemas	-	2	-	73	-	21	1	3	100
004	Gintungan	-	-	-	115	-	-	6	2	123
005	Pelang	-	6	-	42	-	25	6	6	85
006	Puter	-	9	1	65	-	30	16	2	123
007	Maor	-	2	-	1	-	7	6	3	19
008	Randubener	-	-	-	-	-	5	4	2	11
009	Kaliwates	-	-	-	8	-	11	8	-	27
010	Tlogoagung	-	-	1	3	-	45	10	6	65
011	Kedungmegarih	-	6	-	5	-	71	16	1	99
012	Kembangbahu	-	-	-	7	-	102	8	2	119
013	Lopang	-	6	2	-	-	71	20	2	101
014	Mangkujajar	-	3	-	-	-	60	11	3	77
015	Kedugasri	-	1	-	9	-	55	10	6	81
016	Doyomulyo	-	-	-	5	-	87	5	2	99
017	Sidomukti	-	3	-	73	-	86	4	2	168
018	Sukosongo	-	4	-	151	-	60	6	2	223
Jumlah		0	53	4	0 1.002	0	771	146	46	2.022

Sumber : Kantor Desa dan Potensi Desa

BAB VII

PERHUBUNGAN dan KOMUNIKASI



Tabel. 7.1.
 Daftar Panjang Jalan Desa (Km) menurut Jenis Jalan
 Kecamatan Kembangbahu tahun 2010

Kode Desa	Nama Desa	Jalan Aspal	Jalan Diperkeras	Jalan Tanah	Total
(1)	(2)	(3)	(4)	(5)	(6)
001	Moronyamplung	4,00	7,80	1,50	13,30
002	Dumpiangung	2,80	5,35	4,40	12,55
003	Katemas	0,60	9,30	1,80	11,70
004	Gintungan	0,00	10,90	1,80	12,70
005	Pelang	3,80	3,70	0,00	7,50
006	Puter	4,80	7,90	0,50	13,20
007	Maor	2,20	4,10	0,00	6,30
008	Randubener	3,00	1,20	1,00	5,20
009	Kaliwates	2,40	2,20	2,00	6,60
010	Tlogoagung	5,50	6,70	0,00	12,20
011	Kedungmegarih	1,30	4,90	2,00	8,20
012	Kembangbahu	6,20	2,45	0,00	8,65
013	Lopang	8,70	14,50	2,10	25,30
014	Mangkujajar	1,20	4,30	1,25	6,75
015	Kedungasri	0,00	7,10	0,50	7,60
016	Doyomulyo	0,00	5,30	2,00	7,30
017	Sidomukti	0,60	2,90	1,00	4,50
018	Sukosongo	0,60	3,20	2,00	5,80
Kecamatan Kembangbahu		47,70	103,80	23,85	175,35

Sumber : Kantor Kec. Kembangbahu

Tabel. 7.2.
 Jarak Kantor Desa Ke Sarana/Fasilitas Umum (Km)
 Kecamatan Kembangbahu Tahun 2010

Kode Desa	Nama Desa	Kantor Kecamatan	Kepolisian Sektor	Puskesmas/ Pustu	Ibukota Kabupaten
(1)	(2)	(3)	(4)	(5)	(6)
001	Moronyamplung	17,4	17,5	6,3	25,0
002	Dumpiagung	16,5	16,6	5,2	24,0
003	Katemas	16,8	16,7	0,0	24,1
004	Gintungan	18,7	18,8	1,2	26,7
005	Pelang	10,9	10,8	0,0	16,9
006	Puter	6,8	6,7	1,3	14,8
007	Maor	3,9	3,8	3,6	17,9
008	Randubener	2,5	3,4	3,6	17,5
009	Kaliwates	1,7	1,6	1,8	15,7
010	Tlogoagung	4,0	3,9	4,1	18,0
011	Kedungmegarih	3,4	3,3	0,2	17,4
012	Kembangbahu	0,1	0,1	0,0	14,0
013	Lopang	4,3	4,4	0,0	10,0
014	Mangkujajar	0,9	1,0	2,4	13,1
015	Kedungasri	2,5	2,6	1,4	8,0
016	Doyomulyo	1,5	1,6	1,7	13,4
017	Sidomukti	4,4	4,3	0,0	12,4
018	Sukosongo	5,7	5,6	1,7	11,0
Kecamatan Kembangbahu		122,0	122,7	34,5	299,9

Sumber : Kantor Kec. Kembangbahu

Tabel. 7.3.
 Banyaknya Sarana dan Alat Komunikasi per Desa
 Kecamatan Kembangbahu Tahun 2010

Kode Desa	Nama Desa	Telepon	Wartel
(1)	(2)	(3)	(4)
001	Moronyamplung	3	0
002	Dumpiagung	9	0
003	Katemas	0	0
004	Gintungan	0	0
005	Pelang	9	1
006	Puter	7	0
007	Maor	0	0
008	Randubener	0	0
009	Kaliwates	2	1
010	Tlogoagung	0	0
011	Kedungmegarih	0	0
012	Kembangbahu	21	1
013	Lopang	11	2
014	Mangkujajar	6	0
015	Kedungasri	0	0
016	Doyomulyo	0	0
017	Sidomukti	0	0
018	Sukosongo	0	0
Kecamatan Kembangbahu		68	5

Sumber : Kantor Kec. Kembangbahu

BAB VIII

EKONOMI dan KEUANGAN



Tabel. 8.1.
Penerimaan Dana Bandes (000 Rupiah)
Kecamatan Kembangbahu Tahun 2010

Kode Desa	Nama Desa	ADD	BANSUN	TOTAL ADD
(1)	(2)	(3)	(4)	(5)
001	Moronyamplung			63,500
002	Dumpiagung			69,000
003	Katemas			74,500
004	Gintungan			85,500
005	Pelang			63,500
006	Puter			63,500
007	Maor			47,000
008	Randubener			47,000
009	Kaliwates			58,000
010	Togoagung			58,000
011	Kedungmegarih			58,000
012	Kembangbahu			58,000
013	Lopang			101,500
014	Mangkujajar			63,500
015	Kedungasri			63,500
016	Doyomulyo			63,500
017	Sidomukti			63,500
018	Sukosongo			74,500
Kecamatan Kembangbahu		0	0	1,175,500

Sumber : BAPEMAS Kab. Lamongan

Tabel. 8.2.
Penerimaan Dana Bandes (000 Rupiah)
Kecamatan Kembangbahu Tahun 2010

Kode Desa	Nama Desa	2009	2010
(1)	(2)	(3)	(4)
001	Moronyamplung	63.500	63.500
002	Dumpiagung	69.000	69.000
003	Katemas	74.500	74.500
004	Gintungan	85.500	85.500
005	Pelang	63.500	63.500
006	Puter	63.500	63.500
007	Maor	47.000	47.000
008	Randubener	47.000	47.000
009	Kaliwates	58.000	58.000
010	Tlogoagung	58.000	58.000
011	Kedungmegarih	58.000	58.000
012	Kembangbahu	58.000	58.000
013	Lopang	101.500	101.500
014	Mangkujajar	63.500	63.500
015	Kedungasri	63.500	63.500
016	Doyomulyo	63.500	63.500
017	Sidomukti	63.500	63.500
018	Sukosongo	74.500	74.500
Kecamatan Kembangbahu		1.175.500	1.175.500

Sumber : Kantor Kec. Kembangbahu

Tabel. 8.3.
Ketetapan PBB menurut Desa
Kecamatan Kembangbahu Tahun 2010

Kode Desa	Nama Desa	Wajib Pajak
(1)	(2)	(3)
001	Moronyamplung	2.252
002	Dumpiagung	2.191
003	Katemas	1.420
004	Gintungan	1.674
005	Pelang	3.395
006	Puter	3.275
007	Maor	1.088
008	Randubener	1.364
009	Kaliwates	1.657
010	Togoagung	2.292
011	Kedungmegarih	1.651
012	Kembangbahu	1.657
013	Lopang	5.698
014	Mangkujajar	1.174
015	Kedungasri	1.082
016	Doyomulyo	1.797
017	Sidomukti	1.456
018	Sukosongo	1.717
Kecamatan Kembangbahu		36.840

Sumber : Kantor Kec. Kembangbahu

Tabel. 8.4.
 Realisasi Pemasukan PBB (Rupiah) per Desa
 Kecamatan Kembangbahu Tahun 2010

Kode Desa	Nama Desa	Target	Realisasi	Sisa	Persentase
(1)	(2)	(3)	(4)	(5)	(6)
001	Moronyamplung				
002	Dumpiagung				
003	Katemas				
004	Gintungan				
005	Pelang				
006	Puter				
007	Maor				
008	Randubener				
009	Kaliwates				
010	Togoagung				
011	Kedungmegaroh				
012	Kembangbahu				
013	Lopang				
014	Mangkujajar				
015	Kedungasri				
016	Doyomulyo				
017	Sidomukti				
018	Sukosongo				
Kecamatan Kembangbahu					

Sumber : Kantor Kec. Kembangbahu

Tabel. 8.5.
Jumlah Sarana Perekonomian
Kecamatan Kembangbahu Tahun 2010

Kode Desa	Nama Desa	Pasar Umum	Pasar Hewan	Toko Kios/Warung	KUD/Koperasi	Bank
(1)	(2)	(3)	(4)	(5)	(6)	(7)
001	Moronyamplung	-	-	15	-	-
002	Dumpiangung	-	-	16	-	-
003	Katemas	-	-	10	-	-
004	Gintungan	-	-	12	-	-
005	Pelang	-	-	17	-	-
006	Puter	1	-	28	-	1
007	Maor	-	-	11	-	-
008	Randubener	-	-	9	-	-
009	Kaliwates	-	-	18	-	-
010	Tlogoagung	-	-	16	-	-
011	Kedungmegarih	-	-	14	-	-
012	Kembangbahu	1	1	25	1	2
013	Lopang	-	-	31	-	-
014	Mangkujajar	-	-	16	-	-
015	Kedungasri	-	-	13	-	-
016	Doyomulyo	-	-	12	-	-
017	Sidomukti	-	-	15	-	-
018	Sukosongo	-	-	13	-	-
Kecamatan Kembangbahu		3	1	291	1	3

Sumber : Kantor Kec. Kembangbahu