

Statistik Daerah Kecamatan Denpasar Utara 2014



BADAN PUSAT STATISTIK KOTA DENPASAR
Badan Pusat Statistik Kota Denpasar

<http://denpasarkota.bps.go.id>

**STATISTIK DAERAH
KECAMATAN DENPASAR UTARA
2014**

STATISTIK DAERAH KECAMATAN DENPASAR UTARA 2014

ISSN : -
No. Publikasi : 51715.
Katalog BPS : -
Ukuran Buku : 17,6 cm x 25 cm
Jumlah Halaman : 30 halaman

Naskah :
Seksi Neraca Wilayah dan Analisis Statistik

Gambar Kulit :
Seksi Neraca Wilayah dan Analisis Statistik

Diterbitkan Oleh :
Badan Pusat Statistik Kota Denpasar

Dicetak Oleh :

Boleh dikutip dengan menyebut sumbernya



Kata Pengantar



Penerbitan publikasi **Statistik Daerah Kecamatan Denpasar Utara 2014** dimaksudkan untuk melengkapi ragam publikasi statistik yang telah tersedia di daerah seperti Kecamatan Dalam Angka, PDRB Kecamatan yang telah terbit secara rutin dalam memotret kondisi daerah. Buku ini menyajikan indikator-indikator terpilih yang menggambarkan tentang kondisi Kecamatan Denpasar Utara dalam bentuk tampilan uraian deskriptif sederhana.

Saya berharap, publikasi **Statistik Daerah Kecamatan Denpasar Utara 2014** ini mampu memberikan informasi secara cepat dan tepat kepada pemerintah di tingkat kecamatan dan masyarakat yang dapat digunakan sebagai dasar perencanaan, monitor dan evaluasi mengenai perkembangan pembangunan diberbagai sektor serta membantu para pengguna data lainnya dalam memahami kondisi umum wilayah Kecamatan Denpasar Utara.

Akhirnya, saya mengucapkan terima kasih dan penghargaan setinggi-tingginya kepada semua pihak yang telah berpartisipasi hingga terbitnya publikasi ini, dan semoga Tuhan Yang Maha Kuasa senantiasa meridhoi usaha kita.

Denpasar, Oktober 2014
Kepala Badan Pusat Statistik
Kota Denpasar,

I Gede Suarta, SE, M. Agb.



Daftar Isi

1. Geografi dan Iklim	1	7. Perumahan	7
2. Pemerintahan	2	8. Pertanian	8
3. Penduduk	3	9. Hotel dan Pariwisata	9
4. Ketenagakerjaan	4	10. Industri Pengolahan	10
5. Pendidikan	5	11. Pendapatan Regional	11
6. Kesehatan	6	Tabel Lampiran	15-18

GEOGRAFI DAN IKLIM

Curah hujan tertinggi terjadi pada Bulan Januari 2012
Seluruh wilayah Kecamatan Denpasar Utara merupakan daerah bukan pantai/pesisir

1

Kecamatan Denpasar Utara merupakan bagian dari wilayah Kota Denpasar dengan luas wilayah hanya 31,12 Km², terbagi dalam 11 desa/kelurahan, dan 102 dusun/banjar.

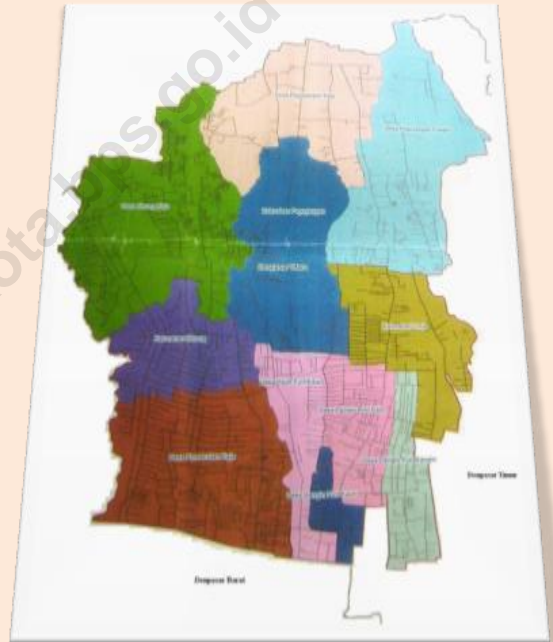
Seluruh desa/kelurahan di Kecamatan Denpasar Utara merupakan desa/kelurahan bukan pantai/pesisir. Menurut jenis desa, tiga desa/kelurahan diantaranya berstatus kelurahan, dan delapan desa/kelurahan berstatus desa dinas.

*** Tahukah Anda

Kecamatan Denpasar Utara merupakan kecamatan terluas kedua setelah Denpasar Selatan, atau 24,59 persen dari luas wilayah Kota Denpasar.

Suhu maksimum 36,4⁰C terjadi pada bulan April, dan suhu minimum 20,2⁰C terjadi pada bulan Agustus. Kelembaban udara maksimum 79 persen pada bulan Januari, minimum 70 persen pada bulan Oktober. Curah hujan maksimum 516,2 mm pada bulan Januari, dan minimum 0,4 mm pada bulan Agustus.

Peta Wilayah Kecamatan Denpasar Utara



Statistik Geografi dan Iklim

Uraian	Satuan	2012	2013
Luas	Km ²	31,42	31,42
Suhu	⁰ C	20,0-36,8	20,2-36,4
Kelembaban	%	77-81	70-79
Curah hujan	mm	0,2-730,5	0,4-516,2
Desa pesisir	Desa/kel	0	0
Desa bukan pesisir	Desa/kel	11	11

Sumber: BMKG Wilayah III Denpasar

2

PEMERINTAHAN

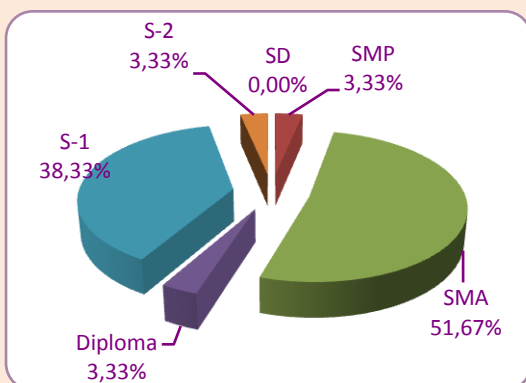
Wilayah Administrasi Kecamatan Denpasar Utara tidak mengalami pemekaran dalam 3 tahun terakhir
Sebagian besar PNS di Kecamatan Denpasar Utara berpendidikan menengah ke atas

Statistik Pemerintahan di Kecamatan Denpasar Utara Tahun 2012-2013

Wilayah Administrasi	2012	2013
Kelurahan	3	3
Desa	8	8
Lingk/Banjar	102	102
Jumlah PNS :		
Laki-laki	36	32
Perempuan	21	28
Jumlah	57	60

Sumber : Kantor Camat Denpasar Utara

Persentase PNS di Kecamatan Denpasar Utara menurut Tingkat Pendidikan 2013



Sumber : Kantor Camat Denpasar Utara

Sejak tahun 2009, jumlah desa dan kelurahan di Kecamatan Denpasar Utara tidak mengalami perubahan/pemekaran.

Untuk menjalankan roda pemerintahan di tingkat kecamatan, Kecamatan Denpasar Utara didukung oleh Sumber Daya Manusia yang cukup kualifiet, dimana sebagian besar pegawai negeri sipilnya berpendidikan SMA keatas. Sebanyak 51,67 persen dari seluruh PNS yang ada di jajaran pemerintahan Kecamatan Denpasar Utara berpendidikan SMA, 38,33 persen berpendidikan S1, 3,33 persen berpendidikan S2, 33.33 persen berpendidikan diploma, dan 3,33 berpendidikan SMP.

Dilihat dari persamaan gender, persentase kaum perempuan dalam pemerintahan Kecamatan Denpasar Utara sebanyak 46,67 persen, jumlah ini meningkat dari tahun lalu yang hanya sebesar 36,84 persen.

*** Tahukah Anda

Sebagian besar desa/kelurahan di Kecamatan Denpasar Utara berstatus sebagai pedesaan/rural

PENDUDUK

Penduduk Denpasar Utara tahun 2013 mencapai 187.690 jiwa

Peningkatan jumlah penduduk di Kecamatan Denpasar Utara dipengaruhi oleh tingginya migrasi masuk

3

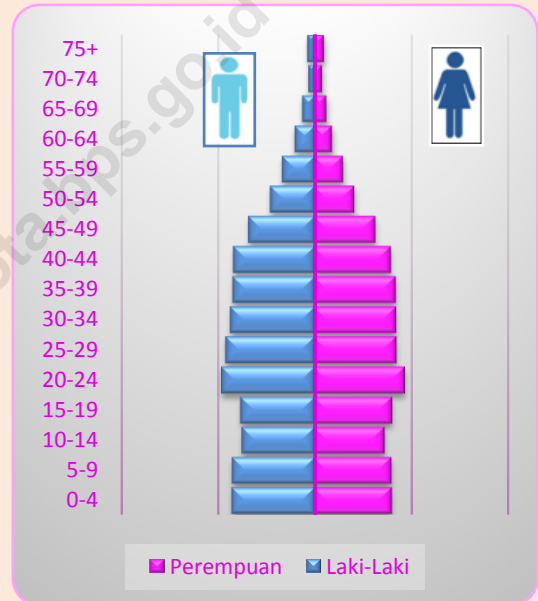
Jumlah penduduk Kecamatan Denpasar Utara pada tahun 2013 mencapai 187.690 jiwa, terdiri dari 95.980 laki-laki dan 91.710 perempuan (*sex ratio 104,66*). Dibandingkan tahun sebelumnya terjadi penambahan jumlah penduduk sebanyak 2.090 jiwa. peningkatan jumlah penduduk lebih disebabkan oleh migrasi masuk lebih tinggi dari pada migrasi keluar. Hal ini tidak terlepas dari pengaruh Kecamatan Denpasar Utara terletak dekat dengan salah satu pusat kegiatan industri pariwisata di Bali umumnya dan Kota Denpasar khususnya.

Berdasarkan komposisi penduduk menurut kelompok umur, sebesar 71,45 persen adalah penduduk usia produktif. Sisanya 28,55 persen penduduk usia tidak produktif yang akan menjadi beban bagi penduduk usia produktif. Angka beban tanggungan/*dependensi ratio* muda Kecamatan Denpasar Utara sebesar 35,38%, sedangkan angka beban tanggungan tua sebesar 4,58 %.

*** Tahukah Anda

Setiap 100 orang yang bekerja/usia produktif di Kecamatan Denpasar Utara menanggung kehidupan bagi 40 orang yang tidak bekerja/usia tidak produktif

Piramida Penduduk Denpasar Utara 2013



Sumber : BPS Kota Denpasar

Indikator Kependudukan Denpasar Utara

Uraian	2011	2012	2013
Jumlah Penduduk	179 538	185 600	187 690
Sex Ratio	105,02	104,41	104,66
Kepadatan Penduduk (jiwa/km ²)	5 769	5 964	6 031
Komposisi Penduduk (%)			
0-14	26,06	25,54	25,28
15-64	70,76	71,23	71,45
65+	3,18	3,23	3,27

Sumber : BPS Kota Denpasar

4

KETENAGAKERJAAN

Mayoritas penduduk Kecamatan Denpasar Utara menggantungkan hidupnya pada sektor tersier

65,41 persen penduduk yang bekerja di sektor pemerintahan adalah guru, sisanya sebagai dokter, Bidan, dan mantri kesehatan

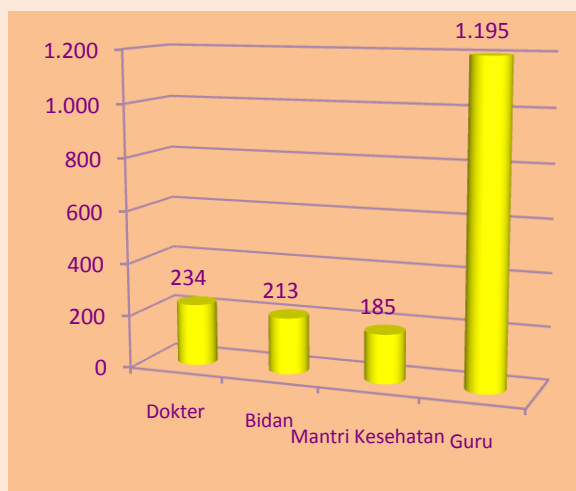
Persentase Lapangan Pekerjaan Penduduk Kecamatan Denpasar Utara

Lapangan Pekerjaan	2012	2013
Primer	8,92	8,92
Sekunder	18,00	18,00
Tersier	73,08	73,08

Sumber : Kantor Desa/Kelurahan

Lapangan pekerjaan sebagian besar penduduk Kecamatan Denpasar Utara selama tiga tahun terakhir adalah sektor tersier yang meliputi perdagangan/hotel dan restoran, angkutan dan komunikasi, keuangan dan jasa-jasa. Keadaan sektor pariwisata masih cukup bergairah, hal ini sejalan dengan tingginya persentase penduduk yang bekerja di sektor tersier. Sementara itu tenaga kerja pada sektor sekunder yang meliputi industri, Listrik Gas dan Air jumlahnya juga relatif sama dari tahun ke tahun.

Persentase Penduduk yang Bekerja di Sektor Pemerintahan Tahun 2013



Sumber : Kantor Desa/Kelurahan

Penduduk Denpasar Selatan yang bekerja di sektor pemerintahan, 65,41 persen adalah guru, 12,81 persen adalah dokter, Bidan sebanyak 11,66 persen, dan mantri kesehatan sebanyak 10,13 persen.

*** Tahukah Anda

Baik subsektor perdagangan maupun hotel mampu memberikan kontribusi yang hampir sama terhadap perekonomian Denpasar Utara

Penduduk Denpasar Utara tahun yang tamat SLTA keatas terus mengalami peningkatan

Rasio murid terhadap guru merupakan alat ukur tingkat mutu pengajaran dikelas, semakin tinggi rasio, semakin rendah mutu / kualitas pendidikan

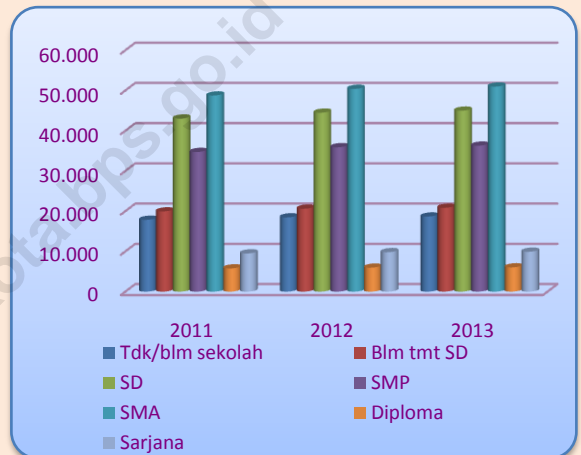
Berhasil tidaknya pembangunan suatu bangsa banyak dipengaruhi oleh tingkat pendidikan penduduknya. Semakin tinggi tingkat pendidikan penduduknya berdampak positif bagi masa depan. Selama tiga tahun terakhir, penduduk Kecamatan Denpasar Utara yang tamat sekolah SMA ke atas terus mengalami peningkatan. Gambaran selengkapnya dapat dilihat pada gambar di samping.

Untuk menunjang tercapainya program pembangunan di bidang pendidikan, perlu dukungan infrastruktur yang memadai. Pemerintah harus menjamin ketersediaan sarana dan prasarana sekolah di berbagai jenjang pendidikan. Rasio murid terhadap guru lebih ditekan lagi agar kualitas sumber daya manusia di Kecamatan Denpasar Utara lebih baik dan berdaya saing tinggi.

***** Tahukah Anda**

Kecukupan guru untuk jenjang pendidikan dasar dan menengah di Denpasar Utara sudah cukup memadai. Tinggal meningkatkan kualitasnya guna mencetak SDM yang mempunyai daya saing tinggi.

Jumlah Penduduk dirinci menurut Jenjang Pendidikan Tertinggi yang Ditamatkan



Sumber : Dinas Pendidikan Pemuda dan Olahraga Kota Denpasar

Jumlah Murid, Guru, Sekolah, dan Ratio Murid terhadap Guru menurut Jenjang Pendidikan Tahun 2013



Sumber : Dinas Pendidikan Pemuda dan Olahraga Kota Denpasar

6

KESEHATAN

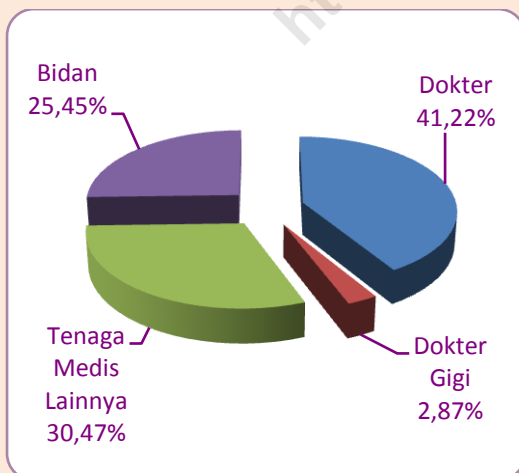
Fasilitas kesehatan yang ada di Denpasar Utara sangat representatif untuk meningkatkan derajat kesehatan masyarakatnya

Jumlah Fasilitas Kesehatan di Kecamatan Denpasar Utara

Fasilitas kesehatan	2011	2012	2013
Rumah Sakit	4	4	6
Puskesmas	3	3	3
Puskesmas Pembantu	6	6	6

Sumber : Kantor Desa/Kelurahan

Persentase Tenaga Medis di Kecamatan Denpasar Utara 2013



Sumber : PODES 2013

Dalam upaya meningkatkan kualitas masyarakat Denpasar Utara, maka ketersediaan sarana kesehatan yang dapat diakses oleh seluruh lapisan masyarakat adalah suatu keharusan guna melindungi kesehatan masyarakat dengan menjamin tersedianya upaya kesehatan yang paripurna, merata, terjangkau, bermutu dan berkeadilan.

Fasilitas kesehatan yang tersedia di Kecamatan Denpasar Utara secara umum sudah sangat memadai, hal ini dapat dilihat dari tempat praktek dokter yang telah ada di setiap desa/kelurahan. Namun ketersediaan puskesmas sebagai fasilitas kesehatan yang lebih dekat dengan masyarakat perlu mendapat perhatian, karena belum semua desa/kelurahan di Denpasar Utara memiliki puskesmas.

Tenaga medis di Denpasar Utara 25,45 persen adalah bidan, dokter 41,22 persen, dokter gigi 2,87 persen, dan sisanya 30,47 persen adalah tenaga medis lainnya.

***** Tahukah Anda**
Fasilitas kesehatan yang representatif dan terjangkau oleh seluruh lapisan masyarakat akan meningkatkan derajat kesehatan masyarakat

Perumahan merupakan tempat tiap individu yang ada saling berinteraksi dan mempengaruhi satu sama lain serta memiliki "sense of belonging" atas lingkungan tempat tinggalnya (Abrams, 1964:7)

Perumahan adalah kelompok rumah yang berfungsi sebagai lingkungan tempat tinggal atau hunian yang dilengkapi dengan prasarana lingkungan yaitu kelengkapan dasar fisik lingkungan, diantaranya adalah penyediaan air minum dan ketersediaan listrik.

Pada tahun 2013 rumah tangga yang menggunakan PAM sebagai sumber air minum adalah sebanyak 5.659 rumahtangga, sumur pompa sebanyak 8.781 rumahtangga, dan sumur terlindung sebanyak 2.288 rumahtangga. Masyarakat lebih memilih air dalam kemasan/bermerk sebagai sumber air minum, sedangkan sumber air dari PAM dan sumur terlindung digunakan untuk keperluan mandi, cuci, kakus (MCK).

Sementara untuk keperluan penerangan, seluruh rumahtangga di Denpasar Utara telah terlayani oleh listrik dari PLN.

***** Tahukah Anda**
Sebagian besar masyarakat Kecamatan Denpasar Utara menggunakan air kemasan/bermerk untuk keperluan minum, sementara air PAM dan sumur dipergunakan untuk keperluan MCK

Statistik Perumahan Denpasar Utara

Uraian	2011	2012	2013
Rumahtangga menurut sumber air minum			
✚ PAM	5.215	5.391	5.659
✚ Sumur Pompa	8.092	8.365	8.781
✚ Sumur terlindung	2.179	2.179	2.288
✚ Lainnya	36.948	38.196	40.098
Sumber penerangan rumah tangga (%)			
✚ Listrik	100,00	100,00	100,00
✚ Non listrik	0,00	0,00	0,00

Sumber : Kantor Desa/Kelurahan

Tipe Bangunan Tempat Tinggal Penduduk Denpasar Utara



Sumber : Kantor Desa/Kelurahan

PERTANIAN

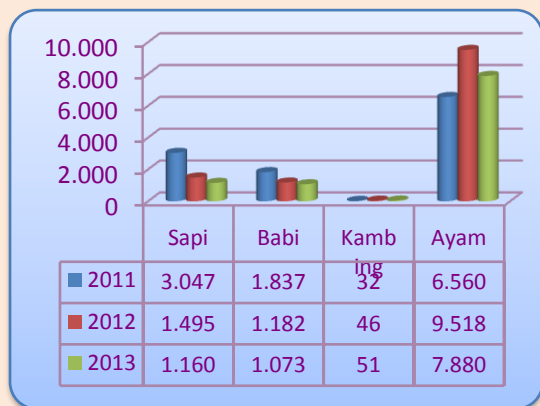
Untuk mengantisipasi dampak krisis ekonomi global, Denpasar Utara harus mulai menempatkan pertanian dalam pilar ekonomi sebagai sumber pendapatan di Kecamatan Denpasar Utara

Statistik Tanaman Pangan Denpasar Utara

Uraian	2011	2012	2013
Padi			
Luas panen (ha)	1 290	1 419	946
Produksi (ton)	6 757	8 445	5 857
Jagung			
Luas panen (ha)	25	2	0
Produksi (ton)	247	65	0
Kedelai			
Luas panen (ha)	85	27	20
Produksi (ton)	111	37	35

Sumber : BPS Kota Denpasar

Populasi Ternak Sapi dan Kerbau di Kecamatan Denpasar Utara



Sumber : BPS Kota Denpasar

Denpasar Utara dengan wilayah terluas kedua setelah Denpasar Selatan, memiliki potensi pertanian yang cukup menjanjikan. Produksi padi pada tahun 2013 terjadi penurunan sebesar 30,60 % dibandingkan tahun 2012. Penurunan ini disebabkan karena menurunnya produktifitas padi per hektarnya, dan juga didukung oleh keadaan iklim yang kurang baik terjadi pada subround 2. Pada tahun 2013 produktifitas padi 6,19 ton/ha, kalau dibandingkan dengan tahun sebelumnya hanya mencapai 5,95 ton/ha.

Berbeda dengan pertanian tanaman pangan, selama tiga tahun terakhir sub sektor peternakan khususnya ternak sapi dan babi mengalami tren penurunan, sedangkan ternak kambing produksinya relatif kecil hanya di kisaran 32 - 51 ekor, lain halnya ternak ayam tertinggi pada tahun 2012 sebanyak 9.518 ekor tahun 2013 turun menjadi 7.880 ekor.

***** Tahukah Anda**
Sektor pertanian mampu memberikan kontribusi sebesar 7,01 persen terhadap perekonomian Denpasar Utara secara umum

Beragam obyek wisata di Kecamatan Denpasar Utara, menjadi daya tarik tersendiri bagi wisman dan wisnus yang datang, dan menuntut tersedianya akomodasi yang representatif, dan terjangkau oleh seluruh strata ekonomi wisatawan yang datang dan lebih lama menginap.

Sebagai daerah yang bertetangga dengan tujuan wisata utama di Kota Denpasar yakni Denpasar Selatan, jasa akomodasi merupakan bagian tak terpisahkan dari kegiatan pariwisata. Baik secara kuantitas maupun kualitas, akomodasi harus selalu menjadi perhatian agar pelancong asing maupun domestik betah tinggal di Denpasar, yang pada gilirannya secara ekonomi akan meningkatkan pendapatan daerah khususnya Kecamatan Denpasar Utara.

Dari 63 buah jasa akomodasi yang ada di Denpasar Utara, hanya ada dua hotel berbintang (bintang 3 dan bintang 5), 52 hotel melati, 8 buah pondok wisata, dan 1 buah akomodasi lainnya.

Tenaga kerja yang terserap di sub sektor hotel ini sebanyak 749 meningkat 3,17 % dibandingkan tahun 2012. Jasa akomodasi dengan klasifikasi hotel melati menyerap tenaga kerja paling banyak, mencapai 66,09 %. Sementara itu hotel berbintang menyerap tenaga kerja 29,37 %, pondok wisata 4,27 %, yang terkecil akomodasi lainnya hanya 0,27 %.

***** Tahukah Anda**
Sub sektor hotel memberikan kontribusi sebesar 13,42 persen terhadap perekonomian kecamatan Denpasar

Banyaknya Akomodasi di Denpasar Utara



Sumber : BPS Kota Denpasar

Jumlah Tenaga Kerja yang Terserap

Tenaga kerja	2011	2012	2013
✚ Berbintang	116	228	220
✚ Melati	416	462	495
✚ Pondok wisata	14	35	32
✚ Akomodasi Lainnya	-	1	2
Jumlah	546	726	749

Sumber : BPS Kota Denpasar

10

INDUSTRI PENGOLAHAN

Industri pengolahan di Denpasar pada umumnya tumbuh dan berkembang untuk memenuhi permintaan yang terjadi dari aktivitas kepariwisataan

Statistik Industri Pengolahan di Denpasar Utara

Uraian	2011	2012	2013
Jumlah perusahaan			
✚ Industri besar	2	3	2
✚ Industri sedang	33	35	42
✚ Industri kecil	195	202	215
✚ Kerajinan ruta	414	414	427
Jumlah tenaga kerja			
✚ Industri besar	491	519	569
✚ Industri sedang	1 074	1 107	1 381
✚ Industri kecil	1 614	1 668	1 750
✚ Kerajinan ruta	1 055	1 055	1 098

Sumber : BPS Kota Denpasar

Industri Kecil di Denpasar Utara menurut Jumlah Tenaga Kerja



Sumber : BPS Kota Denpasar

Skala industri pengolahan di Denpasar Utara didominasi oleh industri kecil yakni melibatkan 5-19 orang tenaga kerja termasuk pemilik, dan industri mikro dan kerajinan rumahtangga dengan tenaga kerja kurang dari 5 orang termasuk pemilik. Sedangkan industri sedang dengan tenaga kerja 20-99 orang sebanyak 42 perusahaan dan industri besar dengan 100 orang tenaga kerja atau lebih sebanyak 2 perusahaan. Tenaga kerja yang terserap dari kegiatan industri sebanyak 4.798 orang, lebih dari separohnya terserap pada industri yang berskala kecil dan rumah tangga.

Industri mikro didominasi usaha pengolahan makanan yakni sebesar 19%. Industri mikro terbanyak kedua bergerak di bidang pengolahan pakaian jadi yakni 14%, selanjutnya adalah industri pengolahan barang logam sebesar 6%, kemudian industri pengolahan kulit yakni 4%, diikuti industri pengolahan kayu yakni 2%, sisanya adalah industri pengolahan lainnya sebesar 52%.

***** Tahukah Anda**
Kegiatan industri pengolahan di Denpasar Utara secara makro ekonomi tumbuh sebesar 2,17 persen

PRODUK DOMESTIK REGIONAL BRUTO

PDRB Perkapita Kecamatan Denpasar Utara atas dasar harga konstan mencapai 8,62 juta per tahun dan pertumbuhan ekonomi mencapai 6,55 persen

Perekonomian di Kecamatan Denpasar Utara masih didominasi oleh sektor perdagangan, hotel dan restoran

11

Produk Domestik Regional Bruto merupakan salah satu indikator ekonomi secara makro yang dapat menggambarkan tingkat kemajuan pembangunan ekonomi suatu wilayah. Nilai PDRB diperoleh dari nilai tambah dari seluruh faktor produksi yang telah dikelompokkan menjadi 9 sektor ekonomi.

Pada tahun 2013 PDRB Denpasar Utara atas dasar harga konstan 2000 mencapai 1,63 triliun rupiah, naik 6,55 % bila dibandingkan tahun sebelumnya. Sektor yang dominan membentuk PDRB Denpasar Utara adalah sektor perdagangan, hotel dan restoran yang mencapai 581,31 milyar rupiah meningkat 4,64 persen dibandingkan tahun 2012. Sedangkan sektor yang paling kecil kontribusinya adalah pertambangan dan penggalian yang hanya 0,03 milyar rupiah.

Dilihat dari struktur dan perkembangan sektoral 2013, lebih mengukuhkan bahwa fundamental ekonomi Denpasar Utara terletak pada sektor tersier dengan kontribusi sebesar 74,18 persen.

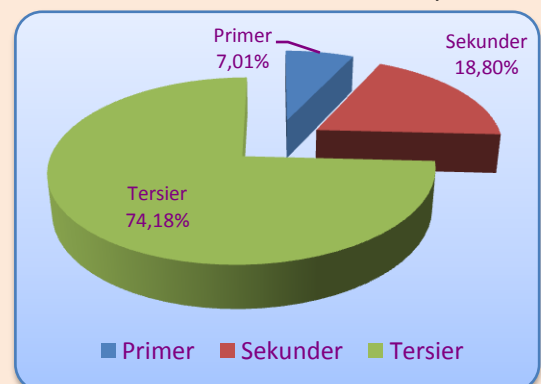
***** Tahukah Anda**
PDRB Kecamatan Denpasar Utara mempunyai peranan sebesar 23,38 persen dalam pembentukan PDRB Kota Denpasar

PDRB Denpasar Utara Atas Dasar Harga Konstan menurut Sektor Perekonomian (milyar Rp)

Sektor ekonomi	2011	2012	2013
1. Pertanian	107,34	109,97	114,07
2. Pertambangan dan penggalian	0,03	0,03	0,03
3. Industri pengolahan	166,43	182,80	186,77
4. Listrik, Gas dan Air	51,26	55,39	59,42
5. Bangunan	53,29	55,34	59,76
6. Perdagangan, Hotel dan Restoran	515,82	555,51	581,31
7. Angkutan dan Komunikasi	210,46	224,63	248,42
8. Keuangan, Persewaan dan Jasa perusahaan	196,74	211,89	231,16
9. Jasa-jasa	124,12	131,55	146,16
PDRB	1.425,49	1.527,11	1.627,10

Sumber : BPS Kota Denpasar

Persentase PDRB menurut Sektor, 2013



Sumber : BPS Kota Denpasar

TABEL
LAMPIRAN

<http://denpasarkotadps.go.id>

Lampiran 2.1
Pegawai Negeri Sipil Kantor Camat Denpasar Utara menurut Jenis Kelamin

Jenis Kelamin	2012	2013
Laki-laki	36	32
Perempuan	21	28
Jumlah	57	60

Sumber : Kantor Camat Denpasar Utara

Lampiran 2.2
Pegawai Negeri Sipil Kantor Camat Denpasar Utara menurut Jenjang Pendidikan

Jenjang Pendidikan	2012	2013
SD	0	0
SMP	2	2
SMA	32	31
Diploma	1	2
S1	21	23
S2	1	2

Sumber : Kantor Camat Denpasar Utara

Lampiran 3.1
Jumlah Penduduk Denpasar Utara menurut Kelompok Umur
dan Jenis Kelamin Tahun 2013

Kelompok Umur	Laki-laki	Perempuan	Jumlah
0-4	8 500	7 910	16 410
5-9	8 480	7 880	16 360
10-14	7 500	7 180	14 680
15-19	7 620	7 940	15 560
20-24	9 590	9 260	18 850
25-29	9 160	8 390	17 550
30-34	8 670	8 360	17 030
35-39	8 420	8 310	16 730
40-44	8 340	7 820	16 160
45-49	6 820	6 270	13 090
50-54	4 600	4 150	8 750
55-59	3 370	3 010	6 380
60-64	2 100	1 900	4 000
65-69	1 330	1 340	2 670
70-74	700	890	1 590
75+	780	1 100	1 880
Jumlah	95 980	91 710	187 690

Sumber : BPS Kota Denpasar

Lampiran 11.1
Agregat PDRB Kecamatan Denpasar Utara

LAPANGAN USAHA	2009 *	2010 **	2011 **	2012 **	2013 **
[1]	[3]	[4]	[5]	[6]	[6]
NILAI ABSOLUT					
PDRB - Harga Berlaku (Jutaan Rp.)	2.437.025,54	2.825.568,05	3.051.697,40	3.357.098,97	3.701.616,88
PDRB - Harga Konstan (Jutaan Rp.)	1.258.371,89	1.337.507,71	1.425.487,94	1.527.111,75	1.627.104,42
Jumlah Penduduk Pertengahan Tahun	169.868,00	178.300,00	181.900,00	185.600,00	188.700,00
PDRB/kapita Harga Berlaku (Rp.)	14.346.584,07	15.847.268,94	16.776.786,12	18.087.817,73	19.616.411,67
PDRB/kapita Harga Konstan (Rp.)	7.407.939,64	7.501.445,35	7.836.657,18	8.227.972,81	8.622.704,92
INDEKS (2000 = 100)					
PDRB - Harga Berlaku	322,77	374,23	404,18	444,63	490,26
PDRB - Harga Konstan	166,66	177,15	188,80	202,26	215,50
Jumlah Penduduk Pertengahan Tahun	138,60	145,48	148,42	151,44	153,96
PDRB/kapita Harga Berlaku	232,88	257,24	272,33	293,61	318,42
PDRB/kapita Harga Konstan	120,25	121,77	127,21	133,56	139,97
INDEKS BERANTAI					
PDRB - Harga Berlaku	112,14	115,94	108,00	110,01	110,26
PDRB - Harga Konstan	106,48	106,29	106,58	107,13	106,55
Jumlah Penduduk Pertengahan Tahun	103,91	104,96	102,02	102,03	101,67
PDRB/kapita Harga Berlaku	107,93	110,46	105,87	107,81	108,45
PDRB/kapita Harga Konstan	102,47	101,26	104,47	104,99	104,80
INDEKS IMPLISIT					
Produk Domestik Regional Bruto	193,66	211,26	214,08	219,83	227,50

Catatan: *) Angka Sementara; **) Angka Sangat Sangat Sementara

Sumber : BPS Kota Denpasar

<http://denpasar.kota.bps.go.id>

DATA

Mencerdaskan Bangsa



BADAN PUSAT STATISTIK KOTA DENPASAR

Jl. Mulawarman No. 11 Denpasar
Telp. (0361) 418770, Fax. (0361) 434326
E-mail : bps5171@gmail.com