

# **DISTRİK**

# **ABEPURA DALAM ANGKA**

*ABEPURA SUBDISTRICT IN FIGURES*

# **2018**



**BADAN PUSAT STATISTIK**  
**KOTA JAYAPURA**  
*STATISTIC OF JAYAPURA CITY*

# DISTRİK

# ABEPURA DALAM ANGKA

*ABEPURA SUBDISTRICT IN FIGURES*

# 2018

<https://jayapurakota.bps.go.id>





# **Kecamatan Abepura Dalam Angka**

## ***Abepura District in Figures***

### **2018**

**ISBN:** 9876025524103

**No. Publikasi/Publication Number:** 94710.1808

**Katalog/Catalog:** 1102001.9471020

**Ukuran Buku/Book Size:** 14,8 cm x 21 cm

**Jumlah Halaman/Number of Pages:** xxvi + 174 halaman /pages

**Naskah/Manuscript:**

Badan Pusat Statistik Kota Jayapura

*BPS-Statistics of Jayapura Municipality*

**Gambar Kover oleh/Cover Designed by:**

Badan Pusat Statistik Kota Jayapura

*BPS-Statistics of Jayapura Municipality*

**Ilustrasi Kover/Cover Illustration:**

Tugu Pendidikan Lingkaran Abe

**Diterbitkan oleh/Published by:**

BPS Kota Jayapura/*BPS-Statistics of Jayapura City*

**Dicetak oleh/Printed by:**

BPS Kota Jayapura/*BPS-Statistics of Jayapura City*

**Dilarang mengumumkan, mendistribusikan, mengomunikasikan, dan/atau menggandakan sebagian atau seluruh isi buku ini untuk tujuan komersial tanpa izin tertulis dari Badan Pusat Statistik**

*Prohibited to announce, distribute, communicate, and/or copy part or all of this book for commercial purpose without permission from BPS-Statistics Indonesia*



**KEPALA BPS KOTA JAYAPURA**  
*CHIEF STATISTICIAN OF JAYAPURA CITY*



**Drs. Parjan, M.Si**





## KATA PENGANTAR

Kecamatan Abepura Dalam Angka 2018 merupakan publikasi tahunan yang diterbitkan oleh BPS Kota Jayapura. Disadari bahwa publikasi ini belum sepenuhnya memenuhi harapan pihak pemakai data khususnya para perencana, namun diharapkan dapat membantu melengkapi penyusunan rencana pembangunan di Kecamatan Abepura khususnya akademisi dan pengguna data lainnya.

Publikasi ini dapat terwujud berkat kerja sama dan bantuan dari berbagai pihak baik instansi pemerintah maupun swasta. Kepada semua pihak yang telah memberikan bantuan disampaikan penghargaan dan terima kasih yang sebesar-besarnya.

Walaupun publikasi ini telah disiapkan sebaik-baiknya, namun disadari masih ada kekurangan dan kesalahan yang terjadi. Untuk perbaikan publikasi ini, tanggapan dan saran yang bersifat konstruktif dari para pemakai sangat diharapkan.

Jayapura, September 2018

Kepala BPS  
Kota Jayapura

Drs. Parjan, M.Si






## **PREFACE**

*Abepura District in Figures 2018 is an annual publication written by BPS-Statistics of Jayapura City. Honestly, this publication has not perfect yet and has not filled the user's hope, especially for the planners yet, but hopefully it can help to equip compilation of development planning in this Abepura District specially of academic and used of information others.*

*This comprehensive publication has been made possible with the assistance and contribution from several governmental institutions and private organizations. To all parties who have been involved in the preparation of this publication, I would like to express my sincerest appreciation and gratitude.*

*Comments and constructive suggestions for the improvement of this publication are always welcome.*

*Jayapura, September  
2018 Chief Statistician of  
Jayapura City*



*Drs. Parjan, M.Si*

## DAFTAR ISI/CONTENTS

halaman  
page

Kepala BPS Kota Jayapura .....	v
<i>Chairmen Statistician Of Jayapura City</i> .....	v
Kata Pengantar .....	vii
<i>Preface</i> .....	viii
Daftar Isi/Contents .....	ix
Daftar Tabel/ <i>List Of Tables</i> .....	xi
Daftar Gambar/ <i>List Of Figures</i> .....	xxii
Penjelasan Umum/ <i>Explanatory Notes</i> .....	xxv
1 Geografi dan Iklim .....	1
<i>Geography and Climate</i> .....	1
Geografi/ <i>Geography</i> .....	7
1.2 Iklim/ <i>Climate</i> .....	u
2 Pemerintahan .....	11
<i>Government</i> .....	11
Wilayah Administratif/ <i>Administrative Area</i> .....	16
Dewan Perwakilan Rakyat Daerah/ <i>The Regional House Of Representative</i> .....	28
Pegawai Negeri Sipil/ <i>Civil Servants</i> .....	29
3 Kependudukan .....	47
<i>Population</i> .....	47
Kependudukan/ <i>Population</i> .....	59
4 Sosial .....	75
<i>Social</i> .....	75
Pendidikan/ <i>Education</i> .....	87
Kesehatan/ <i>Health</i> .....	89

	Agama/ <i>Religion</i> .....	113
5	Pertanian.....	117
	<i>Agriculture</i> .....	117
	Tanaman Pangan/ <i>Food Crops</i> .....	128
	Peternakan/ <i>Livestocks</i> .....	130
	Perikanan/ <i>Fisher</i> .....	132
6	Perdagangan .....	135
	<i>Trade</i> .....	145
7	Hotel dan Pariwisata .....	145
	<i>Hotel and Tourism</i> .....	145
	Hotel/ <i>Hotel</i> .....	156
	Pariwisata/ <i>Tourism</i> .....	153
8	Komunikasi.....	159
	<i>Communication</i> .....	159

## DAFTAR TABEL/LIST OF TABLES

halaman  
page

### 1 GEOGRAFI DAN IKLIM/*GEOGRAPHY AND CLIMATE*

#### **GEOGRAFI/*GEOGRAPHY***

Luas Wilayah Menurut Kampung/Kelurahan di Distrik Abepura, 2017/*Total Area by Village/Sub District in Abepura District, 2017* .....7

#### **IKLIM/*CLIMATE***

Rata-rata Curah Hujan dan Hari Hujan Menurut Bulan di Distrik Jayapura Selatan, 2017/*Average Rainfall and Rainy Day by Month in Jayapura Selatan District, 2017* .....8

Rata-rata Suhu dan Kelembaban Udara Menurut Bulan di Distrik Jayapura Selatan, 2017/*Average Temperature and Humidity by Month in Jayapura Selatan District, 2017*.....9

### 2 PEMERINTAHAN/*GOVERNMENT*

#### **WILAYAH ADMINISTRATIF/*ADMINISTRATIVE AREA***

Jumlah Rukun Tetangga (RT) dan Rukun Warga (RW) Menurut Kampung/Kelurahan di Distrik Abepura, 2017/*Number of Neighborhood and Community Association by Village/ Sub District in Abepura District, 2017* .....17

Daftar Nama Pejabat di Kantor Distrik Abepura, 2017/ *List of Names Chairman in Office of Abepura District , 2017*.....18

Daftar Nama Pejabat di Kantor Kelurahan Asano, 2017/ *List of Names Chairman in Office of Asano Sub District , 2017*.....19

Daftar Nama Pejabat di Kantor Kelurahan Awiyo, 2017/ *List of Names Chairman in Office of Awiyo Sub District , 2017*.....20

Daftar Nama Pejabat di Kantor Kelurahan Yobe, 2017/ *List of Names Chairman in Office of Yobe Sub District , 2017*.....21

Daftar Nama Pejabat di Kantor Kelurahan Abe Pantai, 2017/ *List of Names Chairman in Office of Abe Pantai Sub District , 2017* .....22

Daftar Nama Pejabat di Kantor Kelurahan Kota Baru, 2017/ <i>List of Names Chairman in Office of Kota Baru Sub District , 2017</i> .....	23
Daftar Nama Pejabat di Kantor Kelurahan VIM, 2017/ <i>List of Names Chairman in Office of VIM Sub District , 2017</i> .....	24
Daftar Nama Pejabat di Kantor Kelurahan Wai Mhorock, 2017/ <i>List of Names Chairman in Office of Wai Mhorock Sub District , 2017</i> .....	25
Daftar Nama Pejabat di Kantor Kelurahan Wahno, 2017/ <i>List of Names Chairman in Office of Wahno Sub District , 2017</i> .....	26
Daftar Nama Sekertaris Kampung di Distrik Abepura, 2017/ <i>List of Village Secretaries Names in Abepura District, 2017</i> .....	27

**DEWAN PERWAKILAN RAKYAT DAERAH/THE REGIONAL HOUSE OF REPRESENTATIVE**

Jumlah Anggota Dewan Periode 2014-2019 di Kota Jayapura Menurut Partai Politik dan Jenis Kelamin/ <i>Number of House of Representative Period 2014-2019 in Jayapura City by Political Parties and Sex</i> .....	28
---	----

**PEGAWAI NEGERI SIPIL/CIVIL SERVANTS**

Jumlah Pegawai Negeri Sipil Menurut Pendidikan yang Ditamatkan yang Bekerja di Kantor Distrik Abepura, 2017/ <i>Number of Civil Servant by Educational Attainment that Working in Office of Abepura District, 2017</i> .....	29
Jumlah Pegawai Negeri Sipil Menurut Pendidikan yang Ditamatkan yang Bekerja di Kantor Kelurahan Asano, 2017/ <i>Number of Civil Servant by Educational Attainment that Working in Office of Asano Sub District, 2017</i> .....	30
Jumlah Pegawai Negeri Sipil Menurut Pendidikan yang Ditamatkan yang Bekerja di Kantor Kelurahan Awiyo, 2017/ <i>Number of Civil Servant by Educational Attainment that Working in Office of Awiyo Sub District, 2017</i> .....	31
Jumlah Pegawai Negeri Sipil Menurut Pendidikan Yang Ditamatkan Yang Bekerja Di Kantor Kelurahan Yobe, 2017/ <i>Number Of Civil Servant By Educational Attainment That Working In Office Of Yobe Sub District, 2017</i> .....	32

Jumlah Pegawai Negeri Sipil Menurut Pendidikan Yang Ditamatkan Yang Bekerja Di Kantor Kelurahan Abe Pantai, 2017/ <i>Number Of Civil Servant By Educational Attainment That Working In Office Of Abe Pantai Sub District, 2017</i> .....	33
Jumlah Pegawai Negeri Sipil Menurut Pendidikan Yang Ditamatkan Yang Bekerja Di Kantor Kelurahan Kota Baru, 2017/ <i>Number Of Civil Servant By Educational Attainment That Working In Office Of Kota Baru Sub District, 2017</i> .....	34
Jumlah Pegawai Negeri Sipil Menurut Pendidikan Yang Ditamatkan Yang Bekerja Di Kantor Kelurahan VIM, 2017/ <i>Number Of Civil Servant By Educational Attainment That Working In Office Of VIM Sub District, 2017</i> .....	35
Jumlah Pegawai Negeri Sipil Menurut Pendidikan Yang Ditamatkan Yang Bekerja Di Kantor Kelurahan Wai Mhorock, 2017/ <i>Number Of Civil Servant By Educational Attainment That Working In Office Of Wai Mhorock Sub District, 2017</i> .....	36
Jumlah Pegawai Negeri Sipil Menurut Pendidikan Yang Ditamatkan Yang Bekerja Di Kantor Kelurahan Wahno, 2017/ <i>Number Of Civil Servant By Educational Attainment That Working In Office Of Wahno Sub District, 2017</i> .....	37
Jumlah Pegawai Negeri Sipil Menurut Golongan Yang Bekerja Di Kantor Distrik Abepura, 2017/ <i>Number Of Civil Servant By Hierarchy That Working In Office Of Abepura District, 2017</i> .....	38
Jumlah Pegawai Negeri Sipil Menurut Golongan Yang Bekerja Di Kantor Kelurahan Asano, 2017/ <i>Number Of Civil Servant By Hierarchy That Working In Office Of Asano Sub District, 2017</i> .....	39
Jumlah Pegawai Negeri Sipil Menurut Golongan Yang Bekerja Di Kantor Kelurahan Awiyo, 2017/ <i>Number Of Civil Servant By Hierarchy That Working In Office Of Awiyo Sub District, 2017</i> .....	40

Jumlah Pegawai Negeri Sipil Menurut Golongan Yang Bekerja Di Kantor Kelurahan Yobe, 2017/ <i>Number Of Civil Servant By Hierarchy That Working In Office Of Yobe Sub District, 2017</i> .....	41
Jumlah Pegawai Negeri Sipil Menurut Golongan Yang Bekerja Di Kantor Kelurahan Abe Pantai, 2017/ <i>Number Of Civil Servant By Hierarchy That Working In Office Of Abe Pantai Sub District, 2017</i> ...42	
Jumlah Pegawai Negeri Sipil Menurut Golongan Yang Bekerja Di Kantor Kelurahan Kota Baru, 2017/ <i>Number Of Civil Servant By Hierarchy That Working In Office Of Kota Baru Sub District, 2017</i> .....	43
Jumlah Pegawai Negeri Sipil Menurut Golongan Yang Bekerja Di Kantor Kelurahan VIM, 2017/ <i>Number Of Civil Servant By Hierarchy That Working In Office Of VIM Sub District, 2017</i> .....	44
Jumlah Pegawai Negeri Sipil Menurut Golongan Yang Bekerja Di Kantor Kelurahan Wai Mhorock, 2017/ <i>Number Of Civil Servant By Hierarchy That Working In Office Of Wai Mhorock Sub District, 2017</i> .....	45
Jumlah Pegawai Negeri Sipil Menurut Golongan Yang Bekerja Di Kantor Kelurahan Wahno, 2017/ <i>Number Of Civil Servant By Hierarchy That Working In Office Of Wahno Sub District, 2017</i> .....	46

### **3 KEPENDUDUKAN/ POPULATION**

#### **KEPENDUDUKAN/POPULATION**

Jumlah Penduduk dan Laju Pertumbuhan Penduduk Menurut Kampung/Kelurahan di Distrik Abepura 2010, 2017, dan 2017/ <i>Population and Population Growth Rate by Village/Sub District in Abepura District, 2010, 2017, and 2017</i> .....	59
Jumlah Penduduk dan Rasio Jenis Kelamin Menurut Kampung/Kelurahan di Abepura District, 2017/ <i>Population and Sex Ratio by Village/Sub District in Abepura District, 2017</i> .....	60
Kepadatan Penduduk Menurut Kampung/Kelurahan di Distrik Abepura, 2017/ <i>Population Density by Village/ Sub District in Abepura District, 2017</i> .....	61

Jumlah Rumah Tangga Menurut Kampung/Kelurahan di Distrik Abepura, 2017/ <i>Number of Household by Village/SubDistrict in Abepura District, 2017</i> .....	62
Jumlah Penduduk Menurut Kelompok Umur di Distrik Abepura, 2017/ <i>Number of Population by Age Group in Abepura District, 2017</i> ..	63
Jumlah Penduduk Menurut Kelompok Umur di Kampung Nafri, 2017/ <i>Number of Population by Age Group in Nafri Village, 2017</i> .....	64
Jumlah Penduduk Menurut Kelompok Umur di Kampung Engros, 2017/ <i>Number of Population by Age Group in Engros Village, 2017</i> .....	65
Jumlah Penduduk Menurut Kelompok Umur di Kampung Koya Koso, 2017/ <i>Number of Population by Age Group in Koya Koso Village, 2017</i> .....	66
Jumlah Penduduk Menurut Kelompok Umur di Kelurahan Asano, 2017/ <i>Number of Population by Age Group in Asano Sub District, 2017</i> .....	67
Jumlah Penduduk Menurut Kelompok Umur di Kelurahan Awiyo, 2017/ <i>Number of Population by Age Group in Awiyo Sub District, 2017</i> .....	68
Jumlah Penduduk Menurut Kelompok Umur di Kelurahan Yobe, 2017/ <i>Number of Population by Age Group in Yobe Sub District, 2017</i> ..	69
Jumlah Penduduk Menurut Kelompok Umur di Kelurahan Abe Pantai, 2017/ <i>Number of Population by Age Group in Abe Pantai Sub District, 2017</i> .....	70
Jumlah Penduduk Menurut Kelompok Umur di Kelurahan Kota Baru, 2017/ <i>Number of Population by Age Group in Kota Baru Sub District, 2017</i> .....	71
Jumlah Penduduk Menurut Kelompok Umur di Kelurahan VIM, 2017/ <i>Number of Population by Age Group in VIM Sub District, 2017</i> ..	72



Jumlah Penduduk Menurut Kelompok Umur di Kelurahan Wai Mhorock, 2017/ <i>Number of Population by Age Group in Wai Mhorock Sub District, 2017</i> .....	73
Jumlah Penduduk Menurut Kelompok Umur di Kelurahan Wahno, 2017/ <i>Number of Population by Age Group in Wahno Sub District, 2017</i> ....	74

**4        SOSIAL/ SOCIAL**

**PENDIDIKAN/EDUCATION**

Jumlah Sekolah, Murid, dan Guru Menurut Jenis Sekolah di Distrik Abepura, 2017/ <i>Number of Schools, Students, and Teachers by Type of School in Abepura District, 2017</i> .....	87
Rata-rata Guru dan Murid per Sekolah dan Rasio Murid dan Guru Menurut Jenis Sekolah di Distrik Abepura, 2017/ <i>Average Teachers and Students for Each Schools and Students to Teachers Ratio by Type of Schools in Abepura District, 2017</i> .....	88
Jumlah Dosen Menurut Perguruan Tinggi di Distrik Abepura, 2017- 2018/ <i>Number of Lecture at Collage in Abepura District, 2017- 2018</i> ...	89
Jumlah Mahasiswa di Perguruan Tinggi Menurut Jenis Kelamin di Distrik Abepura, 2017/ <i>Number of Students in University by Sex in Abepura District, 2017</i> .....	90
Jumlah Lulusan Perguruan Tinggi Menurut Jenis Kelamin di Distrik Abepura, 2017/ <i>Number of University Graduates by Sex in Abepura District, 2017</i> .....	91
Jumlah Lulusan Perguruan Tinggi di Distrik Abepura, 2017/ <i>Number of University Graduates in Abepura District, 2017</i> .....	92
Banyaknya Majelis Pembimbing dan Anggota Pramuka di Distrik Abepura, 2017/ <i>Number of Scout Instructure Council and Members in Abepura District, 2017</i> .....	93
<b>KESEHATAN/HEALTH</b>	<b>89</b>
Jumlah Fasilitas Kesehatan di Distrik Abepura, 2017/ <i>Number of Health Facilities in Abepura District, 2017</i> .....	94

Jumlah Tenaga Kesehatan di Distrik Abepura, 2017/ <i>Number of Health Personnal in Abepura District, 2017</i> .....	95
Jumlah Tenaga Kesehatan Menurut Keahlian di Distrik Abepura, 2017/ <i>Number of Health Personnal by Skill in Abepura District, 2017</i> ....	96
Jumlah Dokter Praktek Yang Terdaftar di Distrik Abepura, 2017/ <i>Number of Private Doctor in Abepura, 2017</i> .....	97
Daftar Nama dan Alamat Puskesmas Pembantu di Puskesmas Abepura, 2017/ <i>The List of Names and Address Sub Public Health Center in Abepura Public Health Center, 2017</i> .....	98
Daftar Nama dan Alamat Puskesmas Pembantu di Puskesmas Abe Pantrai, 2017/ <i>The List of Names and Address Sub Public Health Center in Abe Pantai Public Health Center, 2017</i> .....	99
Daftar Nama dan Alamat Puskesmas Pembantu di Puskesmas Kota Raja, 2017/ <i>The List of Names and Address Sub Public Health Center in Kota Raja Public Health Center, 2017</i> .....	100
Jumlah Kasus 10 Penyakit Terbanyak di Puskesmas Abepura, 2017/ <i>Number of Cases of the 10 Most Diseases in Abepura Public Health Center, 2017</i> .....	101
Jumlah Kasus 10 Penyakit Terbanyak di Puskesmas Abe Pantai, 2017/ <i>Number of Cases of the 10 Most Diseases in Abe Pantai Public Health Center, 2017</i> .....	102
Jumlah Kasus 10 Penyakit Terbanyak di Puskesmas Kota Raja, 2017/ <i>Number of Cases of the 10 Most Diseases in Kota Raja Public Health Center, 2017</i> .....	103
Jumlah Pemakaian 10 Obat Terbanyak di Puskesmas Abepura, 2017/ <i>Number of Used of the 10 Most Drug in Abepura Public Health Center, 2017</i> .....	104
Jumlah Pemakaian 10 Obat Terbanyak di Puskesmas Abe Pantai, 2017/ <i>Number of Used of the 10 Most Drug in Abe Pantai Public Health Center, 2017</i> .....	105

Jumlah Kunjungan Menurut Jenis Pelayanan di Puskesmas Abe Pantai, 2017/ *Number of Visit by Type of Service in Abe Pantai Public Health Center, 2017* ..... 106

Jumlah Akseptor Baru Kumulatif Menurut Metode Kontrasepsi yang Digunakan di Distrik Abepura, 2017/ *Number of Cumulative New Acceptor by Used Contraception Method in Abepura District, 2017* ..... 107

Jumlah Akseptor Aktif Menurut Metode Kontrasepsi Yang Digunakan di Distrik Abepura, 2017/ *Number of Active Acceptor by Used Contraception Method in Abepura District, 2017* ..... 108

Jumlah Pasangan Usia Subur (PUS), Akseptor Aktif, dan Jumlah Peserta Aktif per 100 PUS di Distrik Abepura, 2017/ *Number of Fertile Age Couple, Active Acceptor and Number of Active Members per 100 Fertile Age Couple in Abepura District, 2017*..... 109

Jumlah Fasilitas Keluarga Berencana di Distrik Abepura, 2017/ *Number of Family Planning Facility in Abepura District, 2017* ..... 110

Jumlah Fasilitas Kebersihan di Distrik Abepura, 2017/ *Number of Sanitary Facility in Abepura District, 2017* ..... 111

Jumlah Tenaga Kebersihan di Distrik Abepura, 2017/ *Number of Sanitary Workers in Abepura District, 2017*..... 112

**AGAMA/RELIGION**

Jumlah Penduduk Menurut Agama yang Dianut di Distrik Abepura, 2017/ *Population by Religion in Abepura District, 2017* ..... 113

Jumlah Tempat Ibadah di Distrik Abepura, 2017/ *Number of Worship Facilities in Abepura District, 2017* ..... 114

Jumlah Rohaniawan Menurut Agama di Distrik Abepura, 2017/ *Number of Spiritual Leader by Religion in Abepura District, 2017* .... 115

Jumlah Kasus Pernikahan Islam di Distrik Abepura, 2017/ *Number of Marriages Cases of Moslems in Abepura District, 2017* ..... 116

**5 PERTANIAN/ AGRICULTURE**  
**TANAMAN PANGAN/FOOD CROPS**

Luas Lahan, Produksi, dan Rata-rata Produksi Tanaman Pangan di Distrik Abepura, 2017/ <i>Harvested Area, Production, and Average of Food Crops in Abepura, 2017</i> .....	129
---	-----

**PETERNAKAN/LIVESTOCKS**

Jumlah Unggas Menurut Jenis Unggas di Distrik Abepura (Ekor), 2017/ <i>Poultry Population by Type of Poultry in Abepura District (Heads), 2017</i> .....	130
--	-----

Jumlah Produksi Daging Menurut Jenis Unggas di Distrik Abepura (Kg), 2017/ <i>Number of Meat Production by Type of Poultry in Abepura District (Kg), 2017</i> .....	131
---	-----

**PERIKANAN/FISHER**

Jumlah Alat Penangkap Ikan Menurut Jenisnya di Distrik Abepura, 2017/ <i>Number of Fishing Equipment by Type in Abepura District, 2017</i> ..	132
---	-----

Jumlah Perahu/Kapal Menurut Jenisnya di Distrik Abepura, 2017/ <i>Number of Boat by Type in Abepura District, 2017</i> .....	133
--	-----

**6 PERDAGANGAN/TRADE**

Jumlah Distribusi Bahan Bakar Minyak Menurut Jenisnya di Distrik Abepura (Kilo Liter), 2017/ <i>Number of Distribution of Petroleum Fuel by Type in Abepura District (Kilo Liter), 2017</i> .....	141
---	-----

Rata-rata Harga Bahan Bakar Minyak Menurut Jenisnya dan Bulan di Distrik Abepura (Rupiah), 2017/ <i>Average Price of Petroleum Fuel by Type and Month in Abepura District (Rupiah), 2017</i> .....	142
--	-----

Jumlah Penyalur Bahan Bakar Minyak Menurut Jenisnya di Distrik Abepura, 2017/ <i>Number of Petroleum Distribution by Type in Abepura District, 2017</i> .....	143
---	-----

**7 HOTEL DAN PARIWISATA/ HOTEL AND TOURISM**

**HOTEL/ HOTEL**

Nama Hotel Menurut Jenis Hotel di Distrik Abepura, 2017/ <i>Name of Hotel by Type of Hotel in Abepura District, 2017</i> .....	153
--	-----

Nama Hotel Menurut Jumlah Kamar dan Tempat Tidur di Distrik Abepura, 2017/ *Name of Hotel by Number of Rooms and Beds in Abepura District, 2017*..... 154

Jumlah Hotel Menurut Kampung/Kelurahan di Distrik Abepura, 2017/ *Number of Hotel by Village/ Sub District in Abepura District, 2017* . 155

### **PARIWISATA/TOURISM**

Jumlah Arena Bermain, Billyard, dan Padang Golf di Distrik Abepura, 2017/ *Number of Playing Ground, Billyard, and Golf Coures in Abepura District, 2017*..... 156

Jumlah Objek Wisata Menurut Jenisnya di Distrik Abepura, 2017/ *Number of Tourism Object by Type in Abepura District, 2017* ..... 157

## **8 KOMUNIKASI/ COMMUNICATION**

Jumlah Kantor Pos Menurut Jenisnya di Distrik Abepura, 2017/ *Number of Post Office by Type in Abepura District, 2017* ..... 165

Jumlah Lalu Lintas Surat Pos Melalui Kantor Pos/ Pos Pembantu di Distrik Abepura, 2017/ *Number of Mail Sent via Post Office/ Auxiliary Post in Abepura District, 2017* ..... 166

Jumlah Surat Pos Yang Dikirim Melalui Pos Menurut Jenis Pengiriman di Distrik Abepura, 2017/ *Number of Mail Sent via Post by Type of Sending in Abepura District, 2017* ..... 167

Lalu Lintas Wesel Pos Yang Dikirm Untuk Dalam Negeri dan Luar Negeri Melalui Kantor Pos dan Pos Pembantu di Distrik Abepura, 2017/ *Money Order Sent for Domestic and International via Post Office and Auxiliary Post in Abepura District, 2017*..... 168

Lalu Lintas Wesel Pos Yang Diterima Untuk Dalam Negeri dan Luar Negeri Melalui Kantor Pos dan Pos Pembantu di Distrik Abepura, 2017/ *Money Order Received for Domestic and International via Post Office and Auxiliary Post in Abepura District, 2017* ..... 169

Jumlah Pos Paket Yang Dikirim Pihak Pos Menurut Jenis Pengiriman Dalam dan Luar negeri Melalui Kantor Pos/ Pos Pembantu di Distrik Abepura, 2017/ *Number of Post Packages*

<i>Sent by Type of Mailing Domestic and International Via Post Office/ Auxiliary Post in Abepura District, 2017 .....</i>	<i>170</i>
Jumlah Pos Paket Yang Diterima Pihak Pos Menurut Jenis Pengiriman Dalam dan Luar negeri Melalui Kantor Pos/ Pos Pembantu di Distrik Abepura, 2017/ <i>Number of Post Packages Receive by Type of Mailing Domestic and International Via Post Office/ Auxiliary Post in Abepura District, 2017.....</i>	<i>171</i>
Jumlah Sentral Telpon dan Kapasitas Dirinci Menurut Jenisnya di Distrik Abepura, 2017/ <i>Number of Phone Centre and Capacity by Type in Abepura District, 2017.....</i>	<i>172</i>
Jumlah Sambungan Telepon Menurut Sambungan di Distrik Abepura, 2017/ <i>Number of Phone Links by Type of Links in Abepura District, 2017 .....</i>	<i>173</i>
Pelanggan Telepon Menurut Jenis Pelanggan di Distrik Abepura, 2017/ <i>Phone Costumer by Type of Costumer in Abepura District, 2017</i>	<i>174</i>



## DAFTAR GAMBAR/LIST OF FIGURES

halaman  
page

1	Persentase Luas Wilayah Menurut Kampung/ Kelurahan di Distrik Abepura (Km <sup>2</sup> ), 2017/ <i>Percentage of Total Area By Village/ Sub District in Abepura District (Square.Km),2017</i> .....	5
2	Jumlah Rukun Tetangga (RT) dan Rukun Warga (RW) Menurut Kampung/ Kelurahan di Distrik Abepura, 2017/ <i>Number of Neighborhood and Community Association by Village/ Sub District in Abepura District, 2017</i> .....	15
3	Piramida Penduduk di Distrik Abepura, 2017/ <i>Pyramide of Population in Abepura District, 2017</i> .....	57
4	Rasio Murid-Guru Menurut Jenis Sekolah di Distrik Abepura, 2017/ <i>Students-Teachers Ratio by Type of Schools in Abepura District, 2017</i> .....	85
5	Rata-rata Produksi Tanaman Pangan di Distrik Abepura, 2017/ <i>Production Average of Food Crops in Abepura District, 2017</i> .....	127
6	Persentase Jumlah Kamar Menurut Hotel di Distrik Abepura, 2017/ <i>Number of Room Percentace by Hotel in Abepura District, 2017</i> .....	151





## PENJELASAN UMUM/EXPLANATORY NOTES

Tanda-tanda, satuan-satuan, dan lain-lainnya yang digunakan dalam publikasi ini adalah sebagai berikut:

*Symbols, measurement units, and acronyms which are used in this publication, are as follows:*

### 1. TANDA-TANDA/SYMBOLS

Data tidak tersedia/ <i>Data not available</i>	:	...
Tidak ada atau nol / <i>Null or zero</i>	:	—
Data dapat diabaikan/ <i>Data negligible</i>	:	0
Tanda decimal/ <i>Decimal point</i>	:	,
Data tidak dapat ditampilkan/ <i>Not applicable</i>	:	NA
Angka perkiraan/ <i>Estimated figures</i>	:	e
Angka sementara/ <i>Preliminary figures</i>	:	x
Angka sangat sementara/ <i>Very preliminary figures</i>	:	xx
Angka diperbaiki/ <i>Revised figures</i>	:	r

### 2. SATUAN/UNITS

barel/ <i>barrel</i>	:	158,99 liter/ <i>litres</i> = 1/6,2898 m <sup>3</sup>
hektar (ha)/ <i>hectare (ha)</i>	:	10 000 m <sup>2</sup>
kilometer (km)/ <i>kilometres (km)</i>	:	1 000 meter/ <i>meters</i> (m)
knot/ <i>knot</i>	:	1,8523 km/jam (km/hour)
kuintal/ <i>quintal</i>	:	100 kg
KWh	:	1 000 Watt <i>hour</i>
MWh	:	1 000 KWh
liter (untuk beras)/ <i>litre (for rice)</i>	:	0,80 kg
ons/ <i>ounce</i>	:	28,31 gram/ <i>grams</i>
ton	:	1 000 kg

Satuan lain: buah, dus, butir, helai/lembar, kaleng, batang, pulsa, ton kilometer (ton-km), jam, menit, persen (%).

*Other units: unit, pack, pieces, sheet, tin, pulse, ton-kilometres(ton-km), hour, minute, percent (%).*

Perbedaan angka di belakang koma disebabkan oleh pembulatan angka.

*The difference in decimal numbers is caused by rounding.*



# 1

**GEOGRAFI DAN IKLIM**

***GEOGRAPHY AND CLIMATE***

<https://jayapura.kotabps.go.id>



**PENJELASAN TEKNIS**

1. Distrik Abepura terletak pada 2<sup>o</sup>,59" hingga 2<sup>o</sup>,67" Lintang Selatan dan 140<sup>o</sup>,66" hingga 140<sup>o</sup>,76" Bujur Timur.
2. Berdasarkan posisi geografisnya, Kecamatan Abepura memiliki batas-batas: Utara – Kecamatan Jayapura Selatan; Selatan – Kabupaten Keerom; Barat – Kecamatan Heram; Timur – Kecamatan Muara Tami.
3. Kecamatan Abepura terdiri dari 3 kampung dan 8 kelurahan dengan luas wilayah 155,7 km<sup>2</sup>.

**TECHNICAL NOTES**

1. *Abepura District is located in the line connecting the points of 2<sup>o</sup>,59" until 2<sup>o</sup>,67" South Latitude and between 140<sup>o</sup>,66" until 140<sup>o</sup>,76" East Longitude.*
2. *In terms of geographic position, Abepura District has boundaries as follows: North – Jayapura Selatan District; South – Keerom Regency; West – Heram District; East – Muara Tami District.*
3. *Abepura District consist of 3 village and 8 sub-district with total area 155,7 km<sup>2</sup>.*

**ULASAN**

Distrik Abepura terdiri dari 3 kampung dan 8 kelurahan. Secara keseluruhan, Distrik Abepura memiliki luas wilayah seluas 155,7 km<sup>2</sup>.

Distrik Abepura memiliki batas-batas yaitu sebelah utara; Distrik Jayapura Selatan, sebelah selatan; Kabupaten Keerom, sebelah barat; Distrik Heram, dan sebelah timur; Distrik Muara Tami.

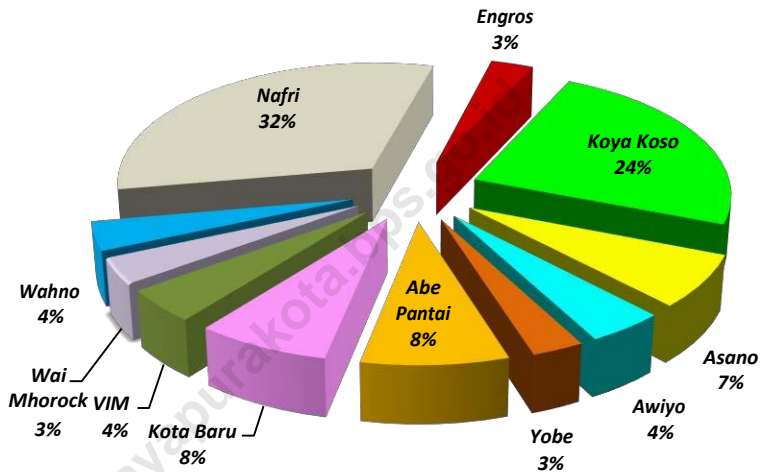
**DESCRIPTION**

*Abepura District consist of 3 village and 8 sub district. Abepura District has area total 155,7 km<sup>2</sup>.*

*Abepura District has boundaries as follows north side; Jayapura Selatan District, south side; Keerom Regency, west side; Heram District, and east side; Muara Tami District.*

<https://jayapurakota.bps.go.id>

**Gambar 7** Persentase Luas Wilayah Menurut Kampung/Kelurahan di Distrik Abepura (km<sup>2</sup>), 2017  
**Picture** Percentage of Total Area by Village/Sub-District In Abepura District (square.km), 2017



Sumber/Source: Topografi Kodam VII Cendrawasih/





## GEOGRAFI/GEOGRAPHY

**Tabel 1.1.1 Luas Wilayah Menurut Kampung/Kelurahan di Kecamatan Abepura, 2017**  
**Table Total Area by Village/Sub-District in Abepura District, 2017**

<b>Kampung/Kelurahan Village/Sub-District</b>	<b>Luas (km<sup>2</sup>) Total Area (square.km)</b>	<b>Persentase Percentage</b>
(1)	(2)	(3)
<b>Kampung/ Village</b>		
1. Nafri	49,5	31,8
2. Engros	4,7	3,0
3. Koya Koso	37,2	23,9
<b>Kelurahan/Sub-District</b>		
1. Asano	10,8	6,9
2. Awiyo	6,7	4,3
3. Yobe	4,5	2,9
4. Abe Pantai	12,7	8,2
5. Kota Baru	11,6	7,5
6. VIM	6,8	4,4
7. Wai Mhorock	5,3	3,4
8. Wahno	5,9	3,8
<b>Abepura</b>	<b>155,7</b>	<b>100,0</b>

Sumber/Source: Topografi Kodam/

**IKLIM/CLIMATE**

**Tabel 1.2.1 Rata-rata Curah Hujan dan Hari Hujan di Distrik Abepura, 2017**  
**Table Average Rainfall and Rainy Day in Abepura District, 2017**

<b>Bulan Month</b>	<b>Curah Hujan (MM) Rainfall</b>	<b>Hari Hujan Rainy Day</b>
(1)	(2)	(3)
Januari/January	354,6	21
Februari/February	179,8	23
Maret/March	74,6	23
April/April	317,5	25
Mei/May	218,9	17
Juni/June	165,3	16
Juli/July	312,5	19
Agustus/August	159,9	15
September/September	223,4	14
Oktober/October	190,1	20
November/November	269,8	25
Desember/December	167	27

Sumber/Source: BMKG Wilayah V Jayapura/ Indonesian Agency for Meteorology, Climatology, and Geophysics Region V Jayapura

**Tabel 1.2.2 Rata-rata Suhu dan Kelembaban Udara Menurut Bulan di Distrik Abepura, 2017**  
***Average Temperature and Humidity by Month in Abepura District, 2017***

<b>Bulan Month</b>	<b>Suhu Udara Temperature(°C)</b>			<b>Kelembaban Udara Humidity (%)</b>
	<b>Maks Max</b>	<b>Min</b>	<b>Rata-rata Average</b>	<b>Rata-rata Average</b>
(1)	(2)	(3)	(4)	(5)
Januari/ <i>January</i>	31,7	25,2	28,1	86,9
Februari/ <i>February</i>	31,2	25,3	27,9	83,6
Maret/ <i>March</i>	31,2	25,3	27,8	80,8
April/ <i>April</i>	31,1	25,1	27,8	84,3
Mei/ <i>May</i>	31,9	24,9	28,6	85,2
Juni/ <i>June</i>	31,6	25,6	28,3	85,5
Juli/ <i>July</i>	30,9	24,7	27,4	88,0
Agustus/ <i>August</i>	31,7	25,4	28,4	84,7
September/ <i>September</i>	31,5	25,4	28,2	85,2
Oktober/ <i>October</i>	31,7	25,7	28,6	84,1
November/ <i>November</i>	30,7	25,4	28,4	85,5
Desember/ <i>December</i>	31,8	25,5	28,3	86,0

Sumber/*Source*: BMKG Wilayah V Jayapura/ *Indonesian Agency for Meteorology, Climatology, and Geophysics Region V Jayapura*



# 2 PEMERINTAHAN GOVERNMENT

<https://jayapurakota.go.id>

GOVERNMENT

<https://jayapurakota.bps.go.id>

**PENJELASAN TEKNIS**

1. Anggota Dewan Perwakilan Rakyat Daerah (DPRD) dipilih melalui pemilihan umum (pemilu) dan dilantik dalam masa jabatan lima tahun.
2. Distrik Abepura terbagi menjadi 3 kampung dan 8 kelurahan yaitu; Kampung Nafri, Kampung Engros, Kampung Koya Koso, Kelurahan Asano, Kelurahan Awiyo, Kelurahan Yobe, Kelurahan Abe Pantai, Kelurahan Kota Baru, Kelurahan VIM, Kelurahan Wai Mhorock, dan Kelurahan Wahno.

**TECHNICAL NOTES**

1. *Regional House of Representatives (DPRD) members are elected through a general election and appointed for a five-years membership.*
2. *Abepura District consist of 3 village and 8 sub district namely; Nafri Village, Engros Village, Koya Koso Village, Asano Sub District, Awiyo Sub District, Yobe Sub District, Abe Pantai Sub District, Kota Baru Sub District, VIM Sub District, Wai Mhorock Sub District, and Wahno Sub District..*



**ULASAN**

**DESCRIPTION**

Secara administrasi Distrik Abepura merupakan bagian dari Kota Jayapura. Distrik Abepura terbagi menjadi 3 kampung dan 8 kelurahan serta 294 RT dan 78 RW.

Jumlah wakil rakyat yang duduk pada lembaga legislatif, yaitu Dewan Perwakilan Rakyat Daerah (DPRD) sebanyak 40 orang, dengan 30 orang laki-laki dan 10 orang perempuan. Sebagian besar wakil rakyat pada lembaga ini memiliki pendidikan tertinggi D IV / S1.

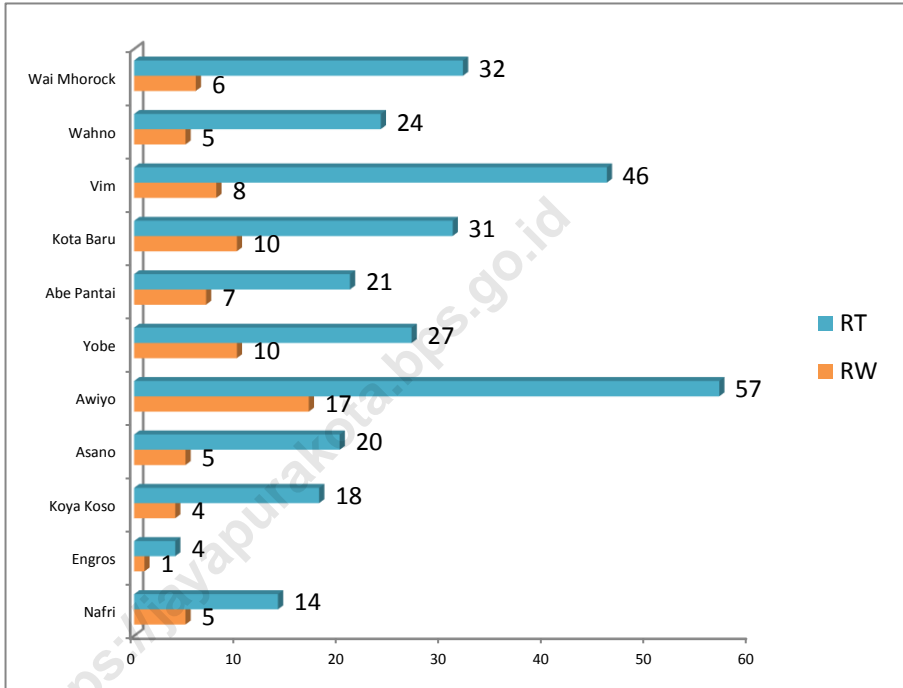
Secara organisasi, lembaga wakil rakyat tahun ini terdiri dari delapan fraksi, yaitu fraksi Partai Golkar, PDI-P, Partai Demokrat, PAN, Partai Hanura, Partai Gerindra, PKPI, dan Fraksi Gabungan Jayapura Bangkit.

*Administratively Abepura District into a part of the Jayapura City. Abepura District consist of 3 village, 8 sub-district, 294 Neighborhood Association and 78 community association.*

*Jayapura House of Representatives (DPRD) has 40 members, comprising 30 men and 10 women. Most of the members in these institutions have a bachelor degree background.*

*In an organizational structure, Jayapura House of Representatives (DPRD) this year consists of eight fractions, named Golkar Party, PDI-P, Demokrat Party, PAN, Hanura Party, Gerindra Party, PKPI and the Joint of Jayapura Bangkit fraction.*

**Gambar 8** Jumlah Rukun Tetangga dan Rukun Warga Menurut Kampung/Kelurahan di Distrik Abepura, 2017  
**Picture** Number of Neighborhood and Community Association by Village/Sub-District in Abepura District, 2017



Sumber/Source : Kantor Distrik Abepura/



WILAYAH ADMINISTRATIF/*ADMINISTRATIVE AREA*

**Tabel 2.1.1** Jumlah Rukun Tetangga dan Rukun Warga Menurut Kampung/Kelurahan di Distrik Abepura, 2017  
*Number of Neighborhood Association and Community Association by Village/Sub District in Abepura District, 2017*

Kampung/Kelurahan <i>Village/Sub District</i>	Rukun Tetangga <i>Neighborhood Association</i>	Rukun Warga <i>Community Association</i>
(1)	(2)	(3)
<b>Kampung/<i>Village</i></b>		
1. Nafri	14	5
2. Engros	4	1
3. Koya Koso	18	4
<b>Kelurahan/<i>Sub District</i></b>		
1. Asano	20	5
2. Awiyo	57	17
3. Yobe	27	10
4. Abe Pantai	21	7
5. Kota Baru	31	10
6. VIM	46	8
7. Wai Mhorock	32	6
8. Wahno	24	5
<b>Abepura</b>	<b>294</b>	<b>78</b>

Sumber/*Source*: Kantor Distrik Abepura/*Abepura District Office*

GOVERNMENT

**Tabel 2.1.2** **Daftar Nama Pejabat di Kantor Distrik Abepura**  
**Table** **The List of Officials Name in Abepura District Office**

<b>Nama</b> <b>Name</b>	<b>Jabatan</b> <b>Position</b>
(1)	(2)
1. Bobby J E Awi, S.STP, M.Si	Kepala Distrik Abepura
2. Anna A P Fakdawer, SE	Sekertaris Distrik
3. Meylan Ira Ireeuw, SE	Kasubag. Program
4. Suljajati Rambolangi, SE	Kasubag. Keuangan
5. Margaretha S P Modouw	Kasubag. Umum
6. Sitti Khotimah, S.Sos	Kasie. Tata Pemerintahan
7. Arie Elsa A Waicang, S.Sos	Kasie. Pemberdayaan Masyarakat
8. Yoppi Karwar	Kasie. Ketentraman dan Ketertiban
9. Masni Tuharea, SH	Kasie. Kesejahteraan Sosial
10. Rohmad	Kasie. Pelayanan Umum

Sumber/Source: Distrik Abepura/ Abepura District

**Tabel 2.1.3** Daftar Nama Pejabat di Kantor Kelurahan Asano  
**Table** *The List of Officials Name in Asano Sub District Office*

	<b>Nama Name</b>	<b>Jabatan Position</b>
	(1)	(2)
1.	Charles Awi, S.IP	Kepala Kelurahan Asano
2.	Oktovina Yaimo, S.IP	Sekretaris
3.	-	Kaur. Umum
4.	-	Kaur. Keuangan
5.	Abu Bakar	Kasie. Ketentraman dan Ketertiban
6.	Kalsum A.Md	Kasie. Pemerintahan
7.	Levinus Balli, SE	Kasie. Pemberdayaan
8.	-	Kasie. Kesejahteraan Rakyat
9.	M Fadli Rumakuay	Bendahara Barang
10.	Abu Bakar	Bendahara Pengeluaran

Sumber/Source:Kelurahan Asano/ Asano Sub District

GOVERNMENT

**Tabel 2.1.4** **Daftar Nama Pejabat di Kantor Kelurahan Awiyo**  
**Table** **The List of Officials Name in Awiyo Sub District Office**

<b>Nama</b> <b>Name</b>	<b>Jabatan</b> <b>Position</b>
(1)	(2)
1. Rein Yohanis I Rumkabu, S.IP	Kepala Kelurahan Awiyo
2. Yerri I Rumawasen, S.IP	Sekertaris
3. -	Kaur. Umum
4. -	Kaur. Keuangan
5. Haeruddin	Kasie. Ketentraman dan Ketertiban
6. Gidion Kambuaya, S.IP	Kasie. Pemerintahan
7. Sugianto Rammaki	Kasie. Pemberdayaan
8. Yeaneke Samelo, SE	Kasie. Kesejahteraan Rakyat
9. Nur Mia	Bendahara Barang
10. Indra Febrian	Bendahara Pengeluaran

Sumber/Source: Kelurahan Awiyo/ Awiyo Sub District

**Tabel 2.1.5** Daftar Nama Pejabat di Kantor Kelurahan Yobe  
**Table** *The List of Officials Name in Yobe Sub District Office*

<b>Nama Name</b>	<b>Jabatan Position</b>
(1)	(2)
1. Aprilda Immelda Haay, SH	Kepala Kelurahan Yobe
2. Ruddy Nio Modouw, SE	Sekertaris
3. -	Kaur. Umum
4. -	Kaur. Keuangan
5. -	Kasie. Ketentraman dan Ketertiban
6. Ruth Rimbang, SE	Kasie. Pemerintahan
7. Marthen Rehabia	Kasie. Pemberdayaan
8. Suriyani	Kasie. Kesejahteraan Rakyat
9. Henni Rumere	Bendahara Barang
10. Diky Ardiansyah	Bendahara Pengeluaran

Sumber/Source:Kelurahan Yobe/ Yobe Sub District



GOVERNMENT

**Tabel 2.1.6** **Daftar Nama Pejabat di Kantor Kelurahan Abe Pantai**  
**Table** **The List of Officials Name in Abe Pantai Sub District Office**

<b>Nama Name</b>	<b>Jabatan Position</b>
(1)	(2)
1. Rinna Imelda Tjoe, S.Sos	Kepala Kelurahan Abe Pantai
2. Hernike Regina Alwi, S.IP	Sekertaris
3. -	Kaur. Umum
4. -	Kaur. Keuangan
5. Viktor Jomaki	Kasie. Ketentraman dan Ketertiban
6. Merry Taniauw, S.IP	Kasie. Pemerintahan
7. Blandina W, SE	Kasie. Pemberdayaan
8. Bernanda Ngoranmele, SE	Kasie. Kesejahteraan Rakyat

Sumber/Source: Kelurahan Abe Pantai/ Abe Pantai Sub District

**Tabel 2.1.7** Daftar Nama Pejabat di Kantor Kelurahan Kota Baru  
**Table** *The List of Officials Name in Kota Baru Sub District Office*

	<b>Nama Name</b>	<b>Jabatan Position</b>
	(1)	(2)
1.	Dionisius J A Deda, S.STP	Kepala Kelurahan Kota Baru
2.	Monika Homer, S.IP	Sekretaris
3.	-	Kaur. Umum
4.	-	Kaur. Keuangan
5.	Arius Ansaka, S.IP	Kasie. Ketentraman dan Ketertiban
6.	Horlito Solosa, S.IP	Kasie. Pemerintahan
7.	Wasinah Sibarani	Kasie. Pemberdayaan
8.	Ronis Wabdaron, A.Md.T	Kasie. Kesejahteraan Rakyat

Sumber/Source: Kelurahan Kota Baru/ Kota Baru Sub District

GOVERNMENT

**Tabel 2.1.8** **Daftar Nama Pejabat di Kantor Kelurahan VIM**  
**Table** **The List of Officials Name in VIM Sub District Office**

<b>Nama Name</b>	<b>Jabatan Position</b>
(1)	(2)
1. Immanuel Renyaan, S.STP	Kepala Kelurahan VIM
2. Allreani Andelen	Sekertaris
3. -	Kaur. Umum
4. -	Kaur. Keuangan
5. Apner Yumami	Kasie. Ketentraman dan Ketertiban
6. Wahyuni Purboasih	Kasie. Pemerintahan
7. Zeth Leonard Yantemo, S.IP	Kasie. Pemberdayaan
8. Alfrida Itaar	Kasie. Kesejahteraan Rakyat

Sumber/Source:Kelurahan VIM/ VIM Sub District

**Tabel 2.1.9** Daftar Nama Pejabat di Kantor Kelurahan Wai Mhorock  
**Table** *The List of Officials Name in Wai Mhorock Sub District Office*

	<b>Nama Name</b>	<b>Jabatan Position</b>
	(1)	(2)
1.	Diana M Amsor, S.STP	Kepala Kelurahan Wai Mhorock
2.	Milka Asmuruf	Sekertaris
3.	-	Kaur. Umum
4.	-	Kaur. Keuangan
5.	Marthen Mebri, A.Md,IP	Kasie. Ketentraman dan Ketertiban
6.	Dorsila Ayeri, SE	Kasie. Pemerintahan
7.	-	Kasie. Pemberdayaan
8.	Mahrit Mramra, S.TH	Kasie. Kesejahteraan Rakyat
9.	Mahris Mramra, S.TH	Bendahara Barang
10.	Arfita	Bendahara Pengeluaran

Sumber/Source:Kelurahan Wai Mhorock/ Wai Mhorock Sub District

GOVERNMENT

**Tabel 2.1.10 Daftar Nama Pejabat di Kantor Kelurahan Wahno**  
**Table The List of Officials Name in Wahno Sub District Office**

<b>Nama Name</b>	<b>Jabatan Position</b>
(1)	(2)
1. Nurhadi, S.STP	Kepala Kelurahan Wahno
2. Yustina Nussi, S.IP	Sekertaris
3. -	Kaur. Umum
4. -	Kaur. Keuangan
5. -	Kasie. Ketentraman dan Ketertiban
6. Marthen Kambu S.Sos	Kasie. Pemerintahan
7. Yance Kambuaya, SE	Kasie. Pemberdayaan
8. Hasna Husein	Kasie. Kesejahteraan Rakyat

Sumber/Source:Kelurahan Wahno/ Wahno Sub District

**Tabel 2.1.11 Daftar Nama Sekertaris Kampung di Distrik Abepura**  
***The List of Village Secretaries Name in Abepura District***

<b>Nama Name</b>	<b>Jabatan Position</b>
(1)	(2)
1. Soleman Awi	Sekertaris Kampung Nafri
2. Nicodemus Merauje	Sekertaris Kampung Engros
3. Elly Waskai, STH. MA	Sekertaris Kampung Koya Koso

Sumber/Source: Distrik Abepura/ Abepura District

GOVERNMENT

**DEWAN PERWAKILAN RAKYAT DAERAH**  
**THE REGIONAL HOUSE OF REPRESENTATIVE**

**Tabel 2.2.1** Jumlah Anggota Legislatif Periode 2014-2019 di DPRD Kota Jayapura Dirinci Menurut Partai Politik dan Jenis Kelamin  
**Table** *Number of House of Representatives Period 2014-2019 in Jayapura City by Political Parties and Sex*

	Partai Politik <i>Political Parties</i>	Jenis Kelamin/Sex		
		Laki-Laki <i>Male</i>	Perempuan <i>Female</i>	Jumlah <i>Total</i>
	(1)	(2)	(3)	(4)
1.	Partai Nasional Demokrat (Nasdem)	3	-	3
2.	Partai Kebangkitan Bangsa (PKB)	2	1	3
3.	Partai Demokrasi Indonesia Perjuangan (PDI-P)	3	1	4
4.	Partai Golongan Karya (Golkar)	4	3	7
5.	Partai Gerakan Indonesia Raya (Gerindra)	4	-	4
6.	Partai Demokrat	3	1	4
7.	Partai Amanat Nasional (PAN)	3	1	4
8.	Partai Persatuan Pembangunan (PPP)	2	-	2
9.	Partai Hati Nurani Rakyat (Hanura)	2	2	4
10.	Partai Bulan Bintang (PBB)	1	-	1
11.	Partai Keadilan dan Persatuan Indonesia (PKPI)	3	1	4
	<b>Jumlah/ Total</b>	<b>30</b>	<b>10</b>	<b>40</b>

Sumber/Source: Sekretaris DPRD Tk. II Kota Jayapura/ Secretary of Jayapura City Legislative

## PEGAWAI NEGERI SIPIL/CIVIL SERVANTS

**Tabel 2.3.1** Jumlah Pegawai Negeri Sipil Menurut Pendidikan Tertinggi yang Ditamatkan Yang Bekerja di Kantor Distrik Abepura, 2017  
**Number of Civil Servants by Educational Attainment that Working in Abepura District, 2017**

	<b>Pendidikan Tertinggi Educational Attainment</b>	<b>Jumlah Total</b>
	(1)	(2)
1.	<b>Sampai dengan SD/ Up to Primary School</b>	-
2.	<b>SMP/Sederajat/ General/Vocational High School</b>	1
3.	<b>SMA/Sederajat/Senior/Vocational High School</b>	20
4.	<b>DIII/Sarjana Muda/ Diploma III/Bachelor</b>	2
5.	<b>Tingkat Sarjana/ University Graduates</b>	9
<b>Abepura</b>		<b>32</b>

Sumber/Source:

Badan Kepegawaian Daerah Kota Jayapura/Civil Service Agency of Jayapura City



GOVERNMENT

**Tabel 2.3.2** Jumlah Pegawai Negeri Sipil Menurut Pendidikan Tertinggi yang Ditamatkan Yang Bekerja di Kantor Kelurahan Asano, 2017  
*Number of Civil Servants by Educational Attainment that Working in Asano Sub District, 2017*

	<b>Pendidikan Tertinggi</b> <i>Educational Attainment</i>	<b>Jumlah</b> <i>Total</i>
	(1)	(2)
1.	<b>Sampai dengan SD/</b> <i>Up to Primary School</i>	-
2.	<b>SMP/Sederajat/</b> <i>General/Vocational High School</i>	1
3.	<b>SMA/Sederajat/Senior/</b> <i>Vocational High School</i>	4
4.	<b>DIII/Sarjana Muda/</b> <i>Diploma III/Bachelor</i>	1
5.	<b>Tingkat Sarjana/</b> <i>University Graduates</i>	4
<b>Asano</b>		<b>10</b>

Sumber/Source: Badan Kepegawaian Daerah Kota Jayapura/Civil Service Agency of Jayapura City

**Tabel 2.3.3** Jumlah Pegawai Negeri Sipil Menurut Pendidikan Tertinggi yang Ditamatkan Yang Bekerja di Kantor Kelurahan Awiyo, 2017

*Number of Civil Servants by Educational Attainment that Working in Awiyo Sub District, 2017*

Pendidikan Tertinggi <i>Educational Attainment</i>		Jumlah <i>Total</i>
(1)		(2)
1.	Sampai dengan SD/ <i>Up to Primary School</i>	-
2.	SMP/Sederajat/ <i>General/Vocational High School</i>	-
3.	SMA/Sederajat/ <i>Senior/Vocational High School</i>	6
4.	DIII/Sarjana Muda/ <i>Diploma III/Bachelor</i>	1
5.	Tingkat Sarjana/ <i>University Graduates</i>	6
<b>Awiyo</b>		<b>13</b>

Sumber/Source:

Badan Kepegawaian Daerah Kota Jayapura/*Civil Service Agency of Jayapura City*

GOVERNMENT

**Tabel 2.3.4** Jumlah Pegawai Negeri Sipil Menurut Pendidikan Tertinggi yang Ditamatkan Yang Bekerja di Kantor Kelurahan Yobe, 2017  
*Number of Civil Servants by Educational Attainment that Working in Yobe Sub District, 2017*

	<b>Pendidikan Tertinggi</b> <i>Educational Attainment</i>	<b>Jumlah</b> <i>Total</i>
	(1)	(2)
1.	<b>Sampai dengan SD/</b> <i>Up to Primary School</i>	-
2.	<b>SMP/Sederajat/</b> <i>General/Vocational High School</i>	-
3.	<b>SMA/Sederajat/Senior/</b> <i>Vocational High School</i>	2
4.	<b>DIII/Sarjana Muda/</b> <i>Diploma III/Bachelor</i>	1
5.	<b>Tingkat Sarjana/</b> <i>University Graduates</i>	6
<b>Yobe</b>		<b>9</b>

Sumber/Source: Badan Kepegawaian Daerah Kota Jayapura/Civil Service Agency of Jayapura City

**Tabel 2.3.5** Jumlah Pegawai Negeri Sipil Menurut Pendidikan Tertinggi yang Ditamatkan Yang Bekerja di Kantor Kelurahan Abe Pantai, 2017  
*Number of Civil Servants by Educational Attainment that Working in Abe Pantai Sub District, 2017*

Pendidikan Tertinggi <i>Educational Attainment</i>	Jumlah <i>Total</i>
(1)	(2)
1. <b>Sampai dengan SD/</b> <i>Up to Primary School</i>	1
2. <b>SMP/Sederajat/</b> <i>General/Vocational High School</i>	-
3. <b>SMA/Sederajat/Senior/Vocational High School</b>	5
4. <b>DIII/Sarjana Muda/</b> <i>Diploma III/Bachelor</i>	1
5. <b>Tingkat Sarjana/</b> <i>University Graduates</i>	6
<b>Abe Pantai</b>	<b>13</b>

Sumber/Source:

Badan Kepegawaian Daerah Kota Jayapura/*Civil Service Agency of Jayapura City*

GOVERNMENT

**Tabel 2.3.6** Jumlah Pegawai Negeri Sipil Menurut Pendidikan Tertinggi yang Ditamatkan Yang Bekerja di Kantor Kelurahan Kota Baru, 2017  
*Number of Civil Servants by Educational Attainment that Working in Kota Baru Sub District, 2017*

	<b>Pendidikan Tertinggi</b> <i>Educational Attainment</i>	<b>Jumlah</b> <i>Total</i>
	(1)	(2)
1.	<b>Sampai dengan SD/</b> <i>Up to Primary School</i>	-
2.	<b>SMP/Sederajat/</b> <i>General/Vocational High School</i>	1
3.	<b>SMA/Sederajat/Senior/</b> <i>Vocational High School</i>	3
4.	<b>DIII/Sarjana Muda/</b> <i>Diploma III/Bachelor</i>	1
5.	<b>Tingkat Sarjana/</b> <i>University Graduates</i>	3
<b>Kota Baru</b>		<b>8</b>

Sumber/Source: Badan Kepegawaian Daerah Kota Jayapura/Civil Service Agency of Jayapura City

**Tabel 2.3.7** Jumlah Pegawai Negeri Sipil Menurut Pendidikan Tertinggi yang Ditamatkan Yang Bekerja di Kantor Kelurahan VIM, 2017

*Number of Civil Servants by Educational Attainment that Working in VIM Sub District, 2017*

Pendidikan Tertinggi <i>Educational Attainment</i>	Jumlah <i>Total</i>
(1)	(2)
1. <b>Sampai dengan SD/</b> <i>Up to Primary School</i>	-
2. <b>SMP/Sederajat/</b> <i>General/Vocational High School</i>	-
3. <b>SMA/Sederajat/Senior/Vocational High School</b>	6
4. <b>DIII/Sarjana Muda/ Diploma III/Bachelor</b>	3
5. <b>Tingkat Sarjana/ University Graduates</b>	2
<b>VIM</b>	<b>11</b>

Sumber/Source:

Badan Kepegawaian Daerah Kota Jayapura/*Civil Service Agency of Jayapura City*

GOVERNMENT

**Tabel 2.3.8** Jumlah Pegawai Negeri Sipil Menurut Pendidikan Tertinggi yang Ditamatkan Yang Bekerja di Kantor Kelurahan Wai Mhorock, 2017  
*Number of Civil Servants by Educational Attainment that Working in Wai Mhorock Sub District, 2017*

	Pendidikan Tertinggi <i>Educational Attainment</i>	Jumlah <i>Total</i>
	(1)	(2)
1.	<b>Sampai dengan SD/</b> <i>Up to Primary School</i>	-
2.	<b>SMP/Sederajat/</b> <i>General/Vocational High School</i>	1
3.	<b>SMA/Sederajat/Senior/</b> <i>Vocational High School</i>	2
4.	<b>DIII/Sarjana Muda/</b> <i>Diploma III/Bachelor</i>	1
5.	<b>Tingkat Sarjana/</b> <i>University Graduates</i>	4
<b>Wai Mhorock</b>		<b>8</b>

Sumber/Source: Badan Kepegawaian Daerah Kota Jayapura/Civil Service Agency of Jayapura City

**Tabel 2.3.9** Jumlah Pegawai Negeri Sipil Menurut Pendidikan Tertinggi yang Ditamatkan Yang Bekerja di Kantor Kelurahan Wahno, 2017

*Number of Civil Servants by Educational Attainment that Working in Wahno Sub District, 2017*

Pendidikan Tertinggi <i>Educational Attainment</i>	Jumlah <i>Total</i>
(1)	(2)
1. <b>Sampai dengan SD/</b> <i>Up to Primary School</i>	-
2. <b>SMP/Sederajat/</b> <i>General/Vocational High School</i>	1
3. <b>SMA/Sederajat/Senior/Vocational High School</b>	3
4. <b>DIII/Sarjana Muda/</b> <i>Diploma III/Bachelor</i>	2
5. <b>Tingkat Sarjana/</b> <i>University Graduates</i>	5
<b>Wahno</b>	<b>11</b>

Sumber/Source:

Badan Kepegawaian Daerah Kota Jayapura/*Civil Service Agency of Jayapura City*



GOVERNMENT

**Tabel 2.3.10 Jumlah Pegawai Negeri Sipil Menurut Golongan Yang Bekerja di Kantor Distrik Abepura, 2017**  
*Number of Civil Servants by Hierarchy that Working in Abepura District, 2017*

<b>Golongan Hierarchy</b>		<b>Jumlah Total</b>
<b>(1)</b>		<b>(2)</b>
1.	<b>I</b>	1
2.	<b>II</b>	18
3.	<b>III</b>	12
4.	<b>IV</b>	1
<b>Abepura</b>		<b>32</b>

Sumber/Source: Badan Kepegawaian Daerah Kota Jayapura/Civil Service Agency of Jayapura City

**Tabel 2.3.11 Jumlah Pegawai Negeri Sipil Menurut Golongan Yang Bekerja di Kantor Kelurahan Asano, 2017**  
***Number of Civil Servants by Hierarchy that Working in Asano Sub District, 2017***

<b>Golongan Hierarchy</b>		<b>Jumlah Total</b>
<b>(1)</b>		<b>(2)</b>
1.	<b>I</b>	1
2.	<b>II</b>	3
3.	<b>III</b>	6
4.	<b>IV</b>	-
<b>Asano</b>		<b>10</b>

Sumber/Source:

Badan Kepegawaian Daerah Kota Jayapura/Civil Service Agency of Jayapura City

GOVERNMENT

**Tabel 2.3.12 Jumlah Pegawai Negeri Sipil Menurut Golongan Yang Bekerja di Kantor Kelurahan Awiyo, 2017**  
*Number of Civil Servants by Hierarchy that Working in Awiyo Sub District, 2017*

<b>Golongan Hierarchy</b>		<b>Jumlah Total</b>
<b>(1)</b>		<b>(2)</b>
1.	<b>I</b>	-
2.	<b>II</b>	4
3.	<b>III</b>	9
4.	<b>IV</b>	-
<b>Awiyo</b>		<b>13</b>

Sumber/Source: Badan Kepegawaian Daerah Kota Jayapura/Civil Service Agency of Jayapura City

**Tabel 2.3.13 Jumlah Pegawai Negeri Sipil Menurut Golongan Yang Bekerja di Kantor Kelurahan Yobe, 2017**  
***Number of Civil Servants by Hierarchy that Working in Yobe Sub District, 2017***

<b>Golongan Hierarchy</b>		<b>Jumlah Total</b>
<b>(1)</b>		<b>(2)</b>
1.	<b>I</b>	-
2.	<b>II</b>	3
3.	<b>III</b>	6
4.	<b>IV</b>	-
<b>Yobe</b>		<b>9</b>

Sumber/Source:

Badan Kepegawaian Daerah Kota Jayapura/Civil Service Agency of Jayapura City

GOVERNMENT

**Tabel 2.3.14 Jumlah Pegawai Negeri Sipil Menurut Golongan Yang Bekerja di Kantor Kelurahan Abe Pantai, 2017**  
*Number of Civil Servants by Hierarchy that Working in Abe Pantai Sub District, 2017*

<b>Golongan Hierarchy</b>		<b>Jumlah Total</b>
<b>(1)</b>		<b>(2)</b>
1.	I	1
2.	II	5
3.	III	7
4.	IV	-
<b>Abe Pantai</b>		<b>13</b>

Sumber/Source: Badan Kepegawaian Daerah Kota Jayapura/Civil Service Agency of Jayapura City

**Tabel 2.3.15 Jumlah Pegawai Negeri Sipil Menurut Golongan Yang Bekerja di Kantor Kelurahan Kota Baru, 2017**  
***Number of Civil Servants by Hierarchy that Working in Kota Baru Sub District, 2017***

<b>Golongan Hierarchy</b>		<b>Jumlah Total</b>
<b>(1)</b>		<b>(2)</b>
1.	<b>I</b>	1
2.	<b>II</b>	1
3.	<b>III</b>	6
4.	<b>IV</b>	-
<b>Kota Baru</b>		<b>8</b>

Sumber/Source: Badan Kepegawaian Daerah Kota Jayapura/Civil Service Agency of Jayapura City

GOVERNMENT

**Tabel 2.3.16 Jumlah Pegawai Negeri Sipil Menurut Golongan Yang Bekerja di Kantor Kelurahan VIM, 2017**  
*Number of Civil Servants by Hierarchy that Working in VIM Sub District, 2017*

<b>Golongan Hierarchy</b>		<b>Jumlah Total</b>
<b>(1)</b>		<b>(2)</b>
1.	<b>I</b>	0
2.	<b>II</b>	5
3.	<b>III</b>	6
4.	<b>IV</b>	-
<b>VIM</b>		<b>11</b>

Sumber/Source: Badan Kepegawaian Daerah Kota Jayapura/Civil Service Agency of Jayapura City

**Tabel 2.3.17 Jumlah Pegawai Negeri Sipil Menurut Golongan Yang Bekerja di Kantor Kelurahan Wai Mhorock, 2017**  
***Number of Civil Servants by Hierarchy that Working in Wai Mhorock Sub District, 2017***

Golongan Hierarchy		Jumlah Total
(1)		(2)
1.	I	1
2.	II	2
3.	III	5
4.	IV	-
<b>Wai Mhorock</b>		<b>8</b>

Sumber/Source:

Badan Kepegawaian Daerah Kota Jayapura/Civil Service Agency of Jayapura City



GOVERNMENT

**Tabel 2.3.18 Jumlah Pegawai Negeri Sipil Menurut Golongan Yang Bekerja di Kantor Kelurahan Wahno, 2017**  
*Number of Civil Servants by Hierarchy that Working in Wahno Sub District, 2017*

<b>Golongan Hierarchy</b>		<b>Jumlah Total</b>
<b>(1)</b>		<b>(2)</b>
1.	<b>I</b>	1
2.	<b>II</b>	4
3.	<b>III</b>	6
4.	<b>IV</b>	-
<b>Wahno</b>		<b>11</b>

Sumber/Source: Badan Kepegawaian Daerah Kota Jayapura/Civil Service Agency of Jayapura City

# 3

**KEPENDUDUKAN**

***POPULATION***

<https://jayapura.kotapros.go.id>



**PENJELASAN TEKNIS**

1. Sumber utama data kependudukan adalah sensus penduduk yang dilaksanakan setiap sepuluh tahun sekali. Sensus penduduk telah dilaksanakan sebanyak enam kali sejak Indonesia merdeka, yaitu tahun 1961, 1971, 1980, 1990, 2000, dan 2010.

Di dalam sensus penduduk, pencacahan dilakukan terhadap seluruh penduduk yang berdomisili di wilayah teritorial Indonesia termasuk warga negara asing kecuali anggota korps diplomatik negara sahabat beserta keluarganya.

Metode pengumpulan data dalam sensus dilakukan dengan wawancara antara petugas sensus dengan responden dan juga melalui *e-census*. Pencatatan penduduk menggunakan konsep usual residence, yaitu konsep di mana penduduk biasa bertempat tinggal. Bagi penduduk yang bertempat tinggal tetap dicacah di mana mereka biasa tinggal,

**TECHNICAL NOTES**

1. *The main source of demographic data is population census, which is conducted every ten years. Population Census has been conducted six times since Indonesia's independence: 1961, 1971, 1980, 1990, 2000, and 2010.*

*The population census enumerates all residents who domicile in the entire territory of Indonesia including foreign citizens except the diplomatic corps members and their families.*

*The method of data collection in a population census involves interviewing respondents and conducting e-census. Enumeration of the population uses the concept of "usual residence", which is the concept of "places where people usually live". De jure was applied to the permanent residents, while de facto was applied to non-permanent residents. The permanent residents were*

## POPULATION

sedangkan untuk penduduk yang tidak bertempat tinggal tetap dicacah di tempat di mana mereka ditemukan petugas sensus pada malam 'Hari Sensus'. Termasuk penduduk yang tidak bertempat tinggal tetap adalah tuna wisma, awak kapal berbendera Indonesia, penghuni perahu/rumah apung, masyarakat terpencil/terasing, dan pengungsi. Bagi mereka yang mempunyai tempat tinggal tetap dan sedang bepergian ke luar wilayah lebih dari enam bulan, tidak dicacah di tempat tinggalnya, tetapi dicacah di tempat tujuannya. Untuk tahun yang tidak dilaksanakan sensus penduduk, data kependudukan diperoleh dari hasil proyeksi penduduk. Proyeksi penduduk merupakan suatu perhitungan ilmiah yang didasarkan pada asumsi dari komponen-komponen perubahan penduduk, yaitu kelahiran, kematian, dan migrasi. Proyeksi penduduk Indonesia 2010–2035 menggunakan data dasar penduduk hasil SP2010.

*enumerated in place where they normally live, the non-permanent residents were enumerated where they were found by the enumerators, on the night of 'Census Date'. The non permanent residents include homeless people, ship crew, boat people, remote area community, and internally displaced persons. Those who had permanent residence and had been travelling away from their home for six months or more were not enumerated in their permanent place, but in the place where they were during the census.*

*For the periods where the population census is not conducted, population projection is done to estimate population during those years. The population projection is an estimate based on the demographic components, such as birth, death, and migration. Indonesia's 2010–2035 population projection used the 2010 Population Census as the base population.*

2. **Penduduk Indonesia** adalah semua orang yang berdomisili di wilayah teritorial Indonesia selama 6 bulan atau lebih dan atau mereka yang berdomisili kurang dari 6 bulan tetapi bertujuan menetap.
2. *The population of Indonesia are all residents of the entire territory of Indonesia who have stayed for six months or longer, and those who intended to stay more than six months even though their length of stay is less than six months.*
3. **Laju pertumbuhan penduduk** adalah angka yang menunjukkan persentase pertambahan penduduk dalam jangka waktu tertentu.
3. *The growth rate of population is the number that show percentage of population growth within a specified period.*
4. **Kepadatan penduduk** adalah rasio banyaknya penduduk per kilometer persegi.
4. *Population density is ratio of population per square kilometer.*
5. **Rasio jenis kelamin** adalah perbandingan antara penduduk laki-laki dan penduduk perempuan pada suatu wilayah dan waktu tertentu. Biasanya dinyatakan dengan banyaknya penduduk laki-laki untuk 100 penduduk perempuan.
5. *Sex ratio is the ratio of males population to females population in a given area and time, usually expressed as the number of males for every 100 females.*
6. **Distribusi penduduk** adalah pola persebaran penduduk di suatu wilayah, baik berdasarkan batas-
6. *Population distribution is the pattern of population distribution in an area, either*

## POPULATION

batas geografis maupun berdasarkan batas-batas administrasi pemerintahan.

*by geographic boundaries or by government administrative boundaries.*

7. **Komposisi penduduk** adalah pola persebaran penduduk menurut karakteristiknya, contoh: penduduk menurut kelompok umur, penduduk menurut jenis kelamin

7. **Population composition** is the pattern of population distribution by its characteristics, example: population by age group, population by sex

8. **Rumah tangga** adalah seseorang atau sekelompok orang yang mendiami sebagian atau seluruh bangunan fisik/sensus dan biasanya tinggal bersama serta pengelolaan makan dari satu dapur. Yang dimaksud makan dari satu dapur adalah jika pengurusan kebutuhan sehari-harinya dikelola bersama-sama menjadi satu.

8. **Household** is an individual or group of people living in a physical/census building unit or part of it and usually commit on a common provision for food and other essentials of living. Common provision for food means one organising daily needs for all of household members.

9. **Anggota rumah tangga** adalah semua orang yang biasanya bertempat tinggal di suatu rumah tangga, baik yang berada di rumah pada waktu pencacahan maupun yang sementara tidak ada.

9. **Household member** are those who usually lives in a household regardless of their location at the time of enumeration.

10. **Rata-rata anggota rumah tangga** adalah angka yang menunjukkan rata-rata jumlah anggota rumah tangga per rumah tangga.

10. ***Average household size*** is the average number of household members per household.

<https://jayapurakota.bps.go.id>



**ULASAN****DESCRIPTION****Kependudukan**

Penduduk Distrik Abepura berdasarkan proyeksi penduduk tahun 2017 sebanyak 83.457 jiwa yang terdiri atas 45.041 jiwa penduduk laki-laki dan 38.416 jiwa penduduk perempuan. Dibandingkan dengan proyeksi jumlah penduduk tahun 2016, penduduk abepura mengalami pertumbuhan sebesar 1,68 persen dengan masing-masing persentase pertumbuhan penduduk laki-laki sebesar 2,3 persen dan penduduk perempuan sebesar 0,9 persen. Sementara itu besarnya angka rasio jenis kelamin tahun 2017 penduduk laki-laki terhadap penduduk perempuan sebesar 117,25.

Kepadatan penduduk di Distrik Abepura tahun 2017 mencapai 536 jiwa/km<sup>2</sup> dengan rata-rata jumlah penduduk per rumah tangga 4 orang. Kepadatan Penduduk di 3 kampung dan 8 kelurahan cukup beragam dengan kepadatan penduduk tertinggi terletak di Kelurahan VIM dengan kepadatan sebesar 2.292 jiwa/km<sup>2</sup> dan

**Population**

*Abepura District population based population projections for 2017 were 83.457 people consisting of 45.041 inhabitants of the male and 38.416 female population people. This compares with a total Abepura Population in 2016, the Population growth of Abepura are 1,68 percent with each percentage of the male population growth of 2,3 percent and 0,9 percent for female population. While the magnitude of the sex ratio in 2017 the male population towards the female population are 117,25.*

*Population density of Abepura District in 2017 reached 536 people/km<sup>2</sup> with the average number of residents per household are 4 people. Population density in 3 village and 8 sub-district are quite diverse with the highest population density of subdistrict is located in the VIM Sub District with the number of density are 2.292 people/km<sup>2</sup> and the lowest in Nafri Village with 31 people/km<sup>2</sup>. Meanwhile, the percentage of*

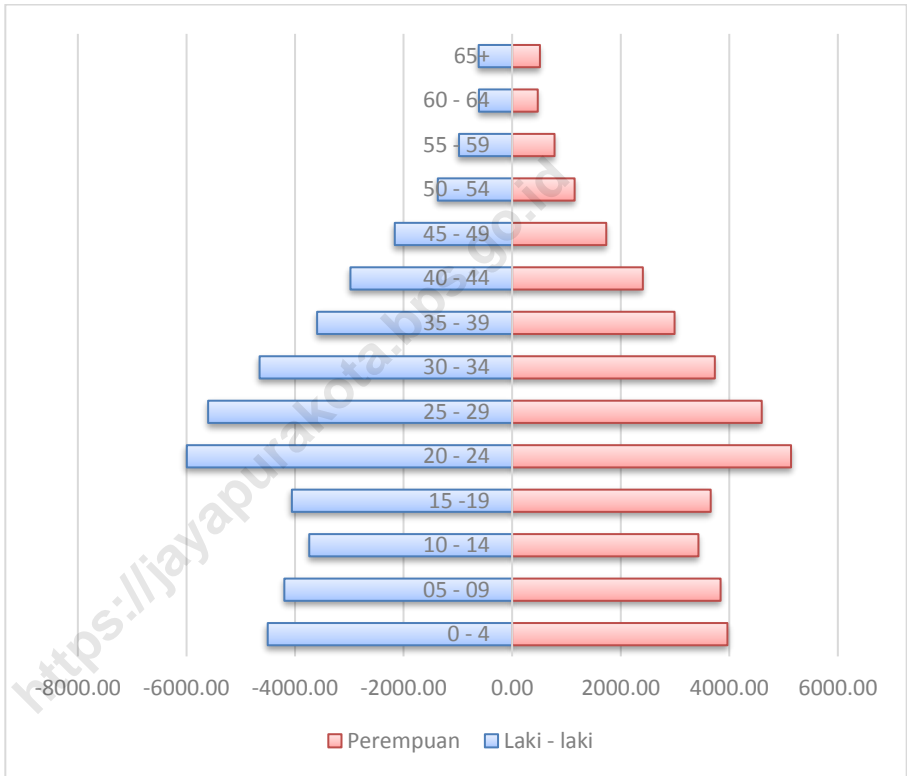
terendah di Kampung Nafri sebesar 31 jiwa/Km<sup>2</sup>. Sementara itu jumlah rumah tangga mengalami pertumbuhan sebesar 1,69 persen dari tahun 2016.

*households growth are 1,69 percent from 2016.*

<https://jayapurakota.bps.go.id>



**Gambar 9** Piramida Penduduk Distrik Abepura, 2017  
**Picture** Population Pyramide in Abepura District, 2017



Sumber/Source: BPS Kota Jayapura/Statistician of Jayapura City



3.1 KEPENDUDUKAN/*POPULATION*

**Tabel 3.1.1** Jumlah Penduduk dan Laju Pertumbuhan Penduduk Menurut Kampung/Kelurahan di Distrik Abepura 2010, 2016, dan 2017  
*Population and Population Growth Rate by Village/Sub-district in Abepura District, 2010, 2016, and 2017*

Kampung/Kelurahan Village/Sub District	Jumlah Penduduk Population			Laju Pertumbuhan Penduduk per Tahun Annual Population Growth Rate (%)	
	2010	2014	2017	2010-2017	2016-2017
(1)	(2)	(3)	(4)	(5)	(6)
<b>Kampung/Village</b>					
1. Nafri	1.341	1.444	1.539	14,77	6,58
2. Engros	397	423	447	12,59	5,67
3. Koya Koso	2.715	2.984	3.067	12,97	2,78
<b>Kelurahan/Sub District</b>					
1. Asano	7.396	8.455	8.620	16,60	1,95
2. Awiyo	12.052	13.537	13.765	14,21	1,68
3. Yobe	7.428	8.137	8.241	10,95	1,28
4. Abe Pantai	2.788	2.992	3.020	8,32	0,94
5. Kota Baru	8.093	9.000	9.135	12,88	1,50
6. VIM	13.492	15.307	15.586	15,52	1,82
7. Wai Mhorock	9.332	10.505	10.688	14,53	1,74
8. Wahno	8.123	9.183	9349	15,09	1,81
<b>Abepura</b>	<b>73.157</b>	<b>82.090</b>	<b>83.457</b>	<b>14,08</b>	<b>1,68</b>

Sumber/Source: BPS Kota Jayapura /BPS-Statistics of Jayapura City

POPULATION

**Tabel 3.1.2 Jumlah Penduduk dan Rasio Jenis Kelamin Menurut Kampung/Kelurahan di Distrik Abepura, 2017**  
**Population and Sex Ratio by Village/Sub District in Abepura District, 2017**

Kampung/Kelurahan <i>Village/Sub District</i>	Jenis Kelamin <i>Sex</i>			Rasio Jenis Kelamin <i>Sex Ratio</i>
	Laki-Laki <i>Male</i>	Perempuan <i>Female</i>	Jumlah <i>Total</i>	
(1)	(2)	(3)	(4)	(5)
<b>Kampung/Village</b>				
1. Nafri	819	720	1.539	117,46
2. Engros	235	212	447	110,85
3. Koya Koso	1.725	1.342	3.067	128,54
<b>Kelurahan/Sub District</b>				
1. Asano	4.656	3.964	88.620	117,46
2. Awiyo	7.604	6.161	13.765	123,42
3. Yobe	4.408	3.833	8.241	115
4. Abe Pantai	1.591	1.429	3.020	111,34
5. Kota Baru	4.711	4.424	9.135	106,49
6. VIM	8.281	7.305	15.586	113,36
7. Wai Mhorock	5.937	4.715	10.688	126,68
8. Wahno	5.038	4.311	9.349	116,86
<b>Abepura</b>	<b>45.041</b>	<b>38.416</b>	<b>83.457</b>	<b>117,25</b>

Sumber/Source: BPS Kota Jayapura /BPS-Statistics of Jayapura City

**Tabel 3.1.3** **Kepadatan Penduduk Menurut Kampung/Kelurahan di Distrik Abepura, 2017**  
**Population Density by Village/Sub District in Abepura District, 2017**

Kampung/Kelurahan <i>Village/Sub District</i>	Luas Wilayah (km <sup>2</sup> ) <i>Total Area (km<sup>2</sup>)</i>	Penduduk <i>Population</i>	Kepadatan Penduduk <i>Population Density</i>
(1)	(2)	(3)	(4)
<b>Kampung/Village</b>			
1. Nafri	49,5	1.539	31
2. Engros	4,7	447	95
3. Koya Koso	37,2	3.067	82
<b>Kelurahan/Sub District</b>			
1. Asano	10,8	8.620	798
2. Awiyu	6,7	13.765	2.054
3. Yobe	4,5	8.241	1.831
4. Abe Pantai	12,7	3.020	238
5. Kota Baru	11,6	9.135	788
6. VIM	6,8	15.586	2.292
7. Wai Mhorock	5,3	10.688	2.017
8. Wahno	5,9	9.349	1.585
<b>Abepura</b>	<b>155,7</b>	<b>83.457</b>	<b>536</b>

Sumber/Source: BPS Kota Jayapura /BPS-Statistics of Jayapura City



POPULATION

**Tabel 3.1.4** Jumlah Rumah Tangga Menurut Kampung/Kelurahan di Distrik Abepura, 2017  
*Number of Household by Village/Sub District in Abepura District, 2017*

Kampung/Kelurahan <i>Village/Sub District</i>	Rumah Tangga <i>Household</i>
(1)	(2)
<b>Kampung/Village</b>	
1. Nafri	279
2. Engros	104
3. Koya Koso	1.042
<b>Kelurahan/Sub District</b>	
1. Asano	1.949
2. Awiyo	3.075
3. Yobe	1.981
4. Abe Pantai	627
5. Kota Baru	2.103
6. VIM	3.615
7. Wai Mhorock	2.506
8. Wahno	2.214
<b>Abepura</b>	<b>19.495</b>

Sumber/Source: BPS Kota Jayapura /BPS-Statistics of Jayapura City

**Tabel 3.1.5 Jumlah Penduduk Menurut Kelompok Umur di Distrik Abepura, 2015**  
**Number of Population by Age Group in Abepura District, 2015**

Kelompok Umur <i>Age Group</i>	Jenis Kelamin <i>Sex</i>		Jumlah <i>Total</i>
	Laki-Laki <i>Male</i>	Perempuan <i>Female</i>	
(1)	(2)	(3)	(4)
<b>0 - 4</b>	4.502	3.966	8.468
<b>05 - 09</b>	4.196	3.840	8.036
<b>10 - 14</b>	3.737	3.432	7.169
<b>15 - 19</b>	4.057	3.658	7.715
<b>20 - 24</b>	5.992	5.138	11.130
<b>25 - 29</b>	5.600	4.598	10.198
<b>30 - 34</b>	4.652	3.734	8.386
<b>35 - 39</b>	3.592	2.992	6.584
<b>40 - 44</b>	2.978	2.408	5.386
<b>45 - 49</b>	2.161	1.734	3.895
<b>50 - 54</b>	1.369	1.151	2.520
<b>55 - 59</b>	978	781	1.759
<b>60 - 64</b>	611	472	1.083
<b>65+</b>	616	512	1.128
<b>Abepura</b>	<b>45.401</b>	<b>38.416</b>	<b>83.4457</b>

Sumber/Source: BPS Kota Jayapura /BPS-Statistics of Jayapura City

POPULATION

**Tabel 3.1.6** Jumlah Penduduk Menurut Kelompok Umur di Kampung Nafri, 2017  
*Number of Population by Age Group in Nafri Village, 2017*

Kelompok Umur <i>Age Group</i>	Jenis Kelamin <i>Sex</i>		Jumlah <i>Total</i>
	Laki-Laki <i>Male</i>	Perempuan <i>Female</i>	
(1)	(2)	(3)	(4)
<b>0 - 4</b>	104	72	176
<b>05 - 09</b>	102	86	188
<b>10 - 14</b>	96	77	173
<b>15 - 19</b>	69	67	136
<b>20 - 24</b>	102	67	169
<b>25 - 29</b>	76	64	140
<b>30 - 34</b>	51	77	128
<b>35 - 39</b>	61	38	99
<b>40 - 44</b>	32	41	73
<b>45 - 49</b>	37	26	63
<b>50 - 54</b>	36	48	84
<b>55 - 59</b>	24	22	46
<b>60 - 64</b>	14	17	31
<b>65+</b>	15	18	33
<b>Abepura</b>	<b>819</b>	<b>720</b>	<b>1.539</b>

Sumber/Source: BPS Kota Jayapura /BPS-Statistics of Jayapura City

**Tabel 3.1.7** Jumlah Penduduk Menurut Kelompok Umur di Kampung Engros, 2017  
*Table* **Number of Population by Age Group in Engros Village, 2017**

Kelompok Umur <i>Age Group</i>	Jenis Kelamin <i>Sex</i>		Jumlah <i>Total</i>
	Laki-Laki <i>Male</i>	Perempuan <i>Female</i>	
(1)	(2)	(3)	(4)
0 - 4	27	22	27
05 - 09	32	30	32
10 - 14	30	19	30
15 - 19	24	26	24
20 - 24	19	22	19
25 - 29	17	9	17
30 - 34	16	14	16
35 - 39	17	18	17
40 - 44	14	11	14
45 - 49	16	12	16
50 - 54	5	4	5
55 - 59	4	9	4
60 - 64	7	8	7
65+	7	8	7
<b>Abepura</b>	<b>235</b>	<b>212</b>	<b>447</b>

Sumber/Source: BPS Kota Jayapura /BPS-Statistics of Jayapura City

POPULATION

**Tabel 3.1.8** Jumlah Penduduk Menurut Kelompok Umur di Kampung Koya Koso, 2017  
*Number of Population by Age Group in Koya Koso Village, 2017*

Kelompok Umur <i>Age Group</i>	Jenis Kelamin <i>Sex</i>		Jumlah <i>Total</i>
	Laki-Laki <i>Male</i>	Perempuan <i>Female</i>	
(1)	(2)	(3)	(4)
0 - 4	143	149	292
05 - 09	133	128	261
10 - 14	143	107	250
15 - 19	133	116	249
20 - 24	211	212	423
25 - 29	281	175	456
30 - 34	215	162	377
35 - 39	172	112	284
40 - 44	123	85	208
45 - 49	65	41	106
50 - 54	42	30	72
55 - 59	29	12	41
60 - 64	18	6	24
65+	17	7	24
<b>Abepura</b>	<b>1.725</b>	<b>1.342</b>	<b>3.067</b>

Sumber/Source: BPS Kota Jayapura /BPS-Statistics of Jayapura City

**Tabel 3.1.9 Jumlah Penduduk Menurut Kelompok Umur di Kelurahan Asano, 2017**  
*Number of Population by Age Group in Asano Sub District, 2017*

Kelompok Umur <i>Age Group</i>	Jenis Kelamin <i>Sex</i>		Jumlah <i>Total</i>
	Laki-Laki <i>Male</i>	Perempuan <i>Female</i>	
(1)	(2)	(3)	(4)
0 - 4	498	463	961
05 - 09	473	436	909
10 - 14	419	382	801
15 - 19	394	360	754
20 - 24	520	445	965
25 - 29	551	470	1.021
30 - 34	486	390	876
35 - 39	414	310	724
40 - 44	331	270	601
45 - 49	246	181	427
50 - 54	121	92	213
55 - 59	88	65	153
60 - 64	47	49	96
65+	68	51	119
<b>Abepura</b>	<b>4.656</b>	<b>3.964</b>	<b>8.620</b>

Sumber/Source: BPS Kota Jayapura /BPS-Statistics of Jayapura City

POPULATION

**Tabel 3.1.10 Jumlah Penduduk Menurut Kelompok Umur di Kelurahan Awiyo, 2017**  
*Number of Population by Age Group in Awiyo Sub District, 2017*

Kelompok Umur <i>Age Group</i>	Jenis Kelamin <i>Sex</i>		Jumlah <i>Total</i>
	Laki-Laki <i>Male</i>	Perempuan <i>Female</i>	
(1)	(2)	(3)	(4)
<b>0 - 4</b>	721	626	1.347
<b>05 - 09</b>	691	693	1.384
<b>10 - 14</b>	613	566	1.179
<b>15 - 19</b>	727	584	1.311
<b>20 - 24</b>	1082	802	1.884
<b>25 - 29</b>	932	707	1.639
<b>30 - 34</b>	784	619	1.403
<b>35 - 39</b>	612	473	1.085
<b>40 - 44</b>	528	415	943
<b>45 - 49</b>	381	285	666
<b>50 - 54</b>	239	165	404
<b>55 - 59</b>	137	98	235
<b>60 - 64</b>	82	60	142
<b>65+</b>	75	68	143
<b>Abepura</b>	<b>7.604</b>	<b>6.161</b>	<b>13.765</b>

Sumber/Source: BPS Kota Jayapura /BPS-Statistics of Jayapura City

**Tabel 3.1.11 Jumlah Penduduk Menurut Kelompok Umur di Kelurahan Yobe, 2015**  
*Number of Population by Age Group in Yobe Sub District, 2105*

Kelompok Umur <i>Age Group</i>	Jenis Kelamin <i>Sex</i>		Jumlah <i>Total</i>
	Laki-Laki <i>Male</i>	Perempuan <i>Female</i>	
(1)	(2)	(3)	(4)
<b>0 - 4</b>	479	396	875
<b>05 - 09</b>	399	379	778
<b>10 - 14</b>	413	420	833
<b>15 - 19</b>	399	361	760
<b>20 - 24</b>	564	468	1.032
<b>25 - 29</b>	522	458	980
<b>30 - 34</b>	449	361	810
<b>35 - 39</b>	368	306	674
<b>40 - 44</b>	304	228	532
<b>45 - 49</b>	185	141	326
<b>50 - 54</b>	97	107	204
<b>55 - 59</b>	105	89	194
<b>60 - 64</b>	55	56	111
<b>65+</b>	69	63	132
<b>Abepura</b>	<b>4.408</b>	<b>3.833</b>	<b>8.241</b>

Sumber/Source: BPS Kota Jayapura /BPS-Statistics of Jayapura City



POPULATION

**Tabel 3.1.12 Jumlah Penduduk Menurut Kelompok Umur di Kelurahan Abe Pantai, 2015**  
*Number of Population by Age Group in Abe Pantai Sub District, 2015*

Kelompok Umur <i>Age Group</i>	Jenis Kelamin <i>Sex</i>		Jumlah <i>Total</i>
	Laki-Laki <i>Male</i>	Perempuan <i>Female</i>	
(1)	(2)	(3)	(4)
0 - 4	207	181	388
05 - 09	184	159	343
10 - 14	159	160	319
15 - 19	151	112	263
20 - 24	162	149	311
25 - 29	154	137	291
30 - 34	106	129	235
35 - 39	126	106	232
40 - 44	98	77	175
45 - 49	63	78	141
50 - 54	70	55	125
55 - 59	40	37	77
60 - 64	31	20	51
65+	40	29	69
<b>Abepura</b>	<b>1.591</b>	<b>1.429</b>	<b>3.020</b>

Sumber/Source: BPS Kota Jayapura /BPS-Statistics of Jayapura City

**Tabel 3.1.13 Jumlah Penduduk Menurut Kelompok Umur di Kelurahan Kota Baru, 2015**  
*Number of Population by Age Group in Kota Baru Sub District, 2105*

Kelompok Umur <i>Age Group</i>	Jenis Kelamin <i>Sex</i>		Jumlah <i>Total</i>
	Laki-Laki <i>Male</i>	Perempuan <i>Female</i>	
(1)	(2)	(3)	(4)
<b>0 - 4</b>	398	342	740
<b>05 - 09</b>	402	353	755
<b>10 - 14</b>	365	351	716
<b>15 - 19</b>	493	554	1.047
<b>20 - 24</b>	851	894	1.745
<b>25 - 29</b>	645	522	1.167
<b>30 - 34</b>	418	303	721
<b>35 - 39</b>	254	265	519
<b>40 - 44</b>	248	226	474
<b>45 - 49</b>	178	198	376
<b>50 - 54</b>	153	175	328
<b>55 - 59</b>	130	95	225
<b>60 - 64</b>	80	69	149
<b>65+</b>	96	77	173
<b>Abepura</b>	<b>4.711</b>	<b>4.424</b>	<b>9.135</b>

Sumber/Source: BPS Kota Jayapura /BPS-Statistics of Jayapura City

POPULATION

**Tabel 3.1.14 Jumlah Penduduk Menurut Kelompok Umur di Kelurahan Abepura, 2015**  
*Number of Population by Age Group in VIM Sub District, 2105*

Kelompok Umur <i>Age Group</i>	Jenis Kelamin <i>Sex</i>		Jumlah <i>Total</i>
	Laki-Laki <i>Male</i>	Perempuan <i>Female</i>	
(1)	(2)	(3)	(4)
0 - 4	900	769	1.669
05 - 09	810	713	1.523
10 - 14	649	584	1.233
15 -19	670	656	1.326
20 - 24	1.016	906	1.922
25 - 29	1.002	941	1.943
30 - 34	953	766	1.719
35 - 39	639	588	1.227
40 - 44	544	442	986
45 - 49	399	344	743
50 - 54	257	218	475
55 - 59	187	178	365
60 - 64	147	106	253
65+	108	94	202
<b>Abepura</b>	<b>8.281</b>	<b>7.305</b>	<b>15.586</b>

Sumber/Source: BPS Kota Jayapura /BPS-Statistics of Jayapura City

**Tabel 3.1.15 Jumlah Penduduk Menurut Kelompok Umur di Kelurahan Wai Mhorock, 2015**  
*Number of Population by Age Group in Wai Mhorock Sub District, 2105*

Kelompok Umur <i>Age Group</i>	Jenis Kelamin <i>Sex</i>		Jumlah <i>Total</i>
	Laki-Laki <i>Male</i>	Perempuan <i>Female</i>	
(1)	(2)	(3)	(4)
<b>0 - 4</b>	553	549	1.102
<b>05 - 09</b>	469	447	916
<b>10 - 14</b>	436	354	790
<b>15 - 19</b>	513	407	920
<b>20 - 24</b>	821	633	1.454
<b>25 - 29</b>	842	623	1.465
<b>30 - 34</b>	691	484	1.175
<b>35 - 39</b>	506	419	925
<b>40 - 44</b>	403	294	697
<b>45 - 49</b>	296	211	507
<b>50 - 54</b>	185	117	302
<b>55 - 59</b>	123	92	215
<b>60 - 64</b>	75	34	109
<b>65+</b>	60	51	111
<b>Abepura</b>	<b>5.973</b>	<b>4.715</b>	<b>10.688</b>

Sumber/Source: BPS Kota Jayapura /BPS-Statistics of Jayapura City

POPULATION

**Tabel 3.1.16 Jumlah Penduduk Menurut Kelompok Umur di Kelurahan Wahno, 2015**  
*Table Number of Population by Age Group in Wahno Sub District, 2105*

Kelompok Umur <i>Age Group</i>	Jenis Kelamin <i>Sex</i>		Jumlah <i>Total</i>
	Laki-Laki <i>Male</i>	Perempuan <i>Female</i>	
(1)	(2)	(3)	(4)
<b>0 - 4</b>	472	397	869
<b>05 - 09</b>	501	416	917
<b>10 - 14</b>	414	412	826
<b>15 -19</b>	484	415	899
<b>20 - 24</b>	644	540	1.184
<b>25 - 29</b>	578	492	1.070
<b>30 - 34</b>	483	429	912
<b>35 - 39</b>	423	357	780
<b>40 - 44</b>	353	319	672
<b>45 - 49</b>	295	217	512
<b>50 - 54</b>	164	140	304
<b>55 - 59</b>	111	84	195
<b>60 - 64</b>	55	47	102
<b>65+</b>	61	46	107
<b>Abepura</b>	<b>5.038</b>	<b>4.311</b>	<b>9.349</b>

Sumber/Source: BPS Kota Jayapura /BPS-Statistics of Jayapura City

<https://jayapurakota.bps.go.id>

# 4

**SOSIAL**  
**SOCIAL**



**PENJELASAN TEKNIS**

1. **Jalur Pendidikan di Indonesia** terdiri atas 1) pendidikan formal, 2) pendidikan nonformal, dan 3) pendidikan informal yang ketiganya dapat saling melengkapi dan memperkaya (Undang-Undang No. 20 Tahun 2013 tentang Sistem Pendidikan Nasional).
2. **Jenjang Pendidikan Formal** terdiri atas pendidikan dasar, pendidikan menengah, dan pendidikan tinggi. Jenis pendidikan yang diajarkan mencakup pendidikan umum, kejuruan, akademik, profesi, vokasi, keagamaan, dan khusus.
  - a. Pendidikan Dasar berbentuk Sekolah Dasar (SD) dan Madrasah Ibtidaiyah (MI) atau bentuk lain yang sederajat serta Sekolah Menengah Pertama (SMP) dan Madrasah Tsanawiyah (MTs), atau bentuk lain yang sederajat.
  - b. Pendidikan Menengah berbentuk Sekolah

**TECHNICAL NOTES**

1. ***The Education System in Indonesia** consists of 1) a formal education, 2) non-formal education, and 3) informal education that all three can be complementary and enriching (Law No. 20 Year 2013 about The National Education System).*
2. ***The Formal Education Level** consists of primary education, secondary education, and high education. The kind of education that taught consists of general education, vocational, academic, professional, religious, and specific education.*
  - a. *The Primary Education consists of Elementary School and Islamic Elementary School or other equivalent forms and Junior High School and MTs, or other equivalent forms.*
  - b. *The Secondary Education consists of the senior high school, MA, Vocational*



## SOCIAL

Menengah Atas (SMA), Madrasah Aliyah (MA), Sekolah Menengah Kejuruan (SMK), dan Madrasah Aliyah Kejuruan (MAK), atau bentuk lain yang sederajat.

- c. Pendidikan Tinggi merupakan jenjang pendidikan setelah pendidikan menengah yang mencakup program pendidikan diploma, sarjana, magister, spesialis, dan doktor yang diselenggarakan oleh perguruan tinggi. Perguruan tinggi dapat berbentuk akademi, politeknik, sekolah tinggi, institut, atau universitas.

3. **Rumah Sakit** adalah tempat pemeriksaan dan perawatan kesehatan, biasanya berada di bawah pengawasan dokter/tenaga medis, yang melayani penderita yang sakit untuk berobat rawat jalan atau rawat inap.

4. **Poliklinik** adalah sarana kesehatan yang dipakai untuk pelayanan berobat jalan,

*School, and Vocational Madrasah Aliyah, or other equivalent forms.*

- c. *The High Education consists of the education level after the secondary education that consists of diplomas, bachelor, master, specialist, and doctoral degrees that are held by the college. The colleges can be academy, polytechnic, high school, institute, or university.*

3. **Hospital** is a place for health check, usually controlled/supervised by doctors/medical personnel to serve the ill patients to get outpatient or inpatient treatment services.

4. **Polyclinic** is a health facility in which to get outpatient services, usually under the

biasanya berada di bawah pengawasan dokter/tenaga medis.

*control of doctor/medical personnel.*

5. **Puskesmas (Pusat Kesehatan Masyarakat)** adalah unit pelaksana teknis dinas kesehatan kabupaten/kota yang mempunyai fungsi utama sebagai penyelenggara pelayanan kesehatan tingkat pertama. Wilayah kerja puskesmas maksimal adalah satu kecamatan dan untuk dapat menjangkau wilayah kerjanya, puskesmas mempunyai jaringan pelayanan yang meliputi unit Puskesmas Pembantu (Pustu), unit Puskesmas Keliling (Puskel), dan unit bidan desa/komunitas (Peraturan Menteri Kesehatan RI No. 75 Tahun 2014 Tentang Pusat Kesehatan Masyarakat).

5. **Public Health Center** is technical implementation unit of regency health department that have the primary function as a first-level health care providers. The working area standard of public health center is one district and to reach their working areas, public health centers have a service network covering subsidiary of public health center, mobile public health center units, and midwife units (Regulation of the Minister of Health of Indonesia Number 75 Year 2014 about Public Health Center).

6. **Apotek** adalah suatu tempat tertentu yang digunakan untuk melakukan pekerjaan kefarmasian, dan penyaluran/penjualan obat atau bahan farmasi dan perbekalan kesehatan lainnya kepada

6. **Pharmacy** is a specific place that is used for pharmaceutical jobs, and distribution/sale of drugs/pharmaceuticals and other medical supplies to people that are administered by trained pharmacist (Regulation

## SOCIAL

masyarakat yang dikelola oleh tenaga apoteker (Peraturan Menteri Kesehatan RI No. 1332 Tahun 2002 Tentang Perubahan Atas Peraturan Menteri Kesehatan RI No. 922/MENKES/PER/X/1993 Tentang Ketentuan dan Tata Cara Pemberian Izin Apotek).

*of the Minister of Health of Indonesia Number 1332 Year 2002 about the Changes of Regulation of the Minister of Health of Indonesia Number 922/MENKES/PER/X/1993 about Pro-vision and Procedures for Administration of Licensed Pharmacies).*

7. **Imunisasi** adalah memasukkan kuman atau racun penyakit tertentu yang sudah dilemahkan (vaksin) ke dalam tubuh dengan cara disuntik atau diminum (ditetaskan dalam mulut) dengan maksud agar terjadi kekebalan tubuh terhadap penyakit tersebut.

7. **Immunization** is putting enervated microbe of a certain disease into human body by injection or drinking (dropping into mouth) to make the body immune to that disease.

8. **Keluhan kesehatan** adalah keadaan seseorang yang mengalami gangguan kesehatan atau kejiwaan, baik karena penyakit akut, penyakit kronis, kecelakaan, kriminal, atau hal lain.

8. **Health complaint** is a condition where a person has health or mental problems because of acute illness, chronically illness, accident, crimes, or others.

9. **Mengobati sendiri** adalah upaya oleh anggota rumah tangga/keluarga dengan

9. **Self treatment** is an effort of household members/family to have a health treatment by

melakukan pengobatan sendiri tanpa datang ke tempat fasilitas kesehatan atau memanggil dokter/petugas kesehatan ke rumahnya (misal minum obat modern, jamu, kerokan, kompres, kop, pijat) agar sembuh atau menjadi lebih ringan keluhan kesehatannya.

*themselves without visiting health facilities or a doctor/health personnel (for instance, by taking modern medicine, herb medicine, chief with a coin, compress, cupping suction, massage) in order to recover from illness or reduce the health complaint.*

**10. Angka penemuan kasus tuberkulosis** adalah jumlah kasus baru tuberkulosis (TB) dan kasus TB yang didiagnosis kambuh yang diobati dalam program penanggulangan TB nasional dan dilaporkan kepada WHO, dibagi dengan perkiraan WHO terhadap jumlah kasus insiden tuberkulosis pada tahun yang sama, dinyatakan sebagai persentase.

**10. *The case detection rate for all forms of tuberculosis*** is the number of new and replese tuberculosis cases diagnosed and treated in national tuberculosis control programmes and notified to WHO, divided by WHO's estimate of the number of incident tuberculosis cases for the same year, expressed as a percentage.

**11. BCG (Bacillus Calmette Guerin)** merupakan vaksinasi untuk mencegah penyakit TBC, diberikan pada bayi baru lahir atau anak, dengan suntikan pada kulit pangkal lengan atas. Bekas suntikan kemudian akan membentuk tonjolan kecil

**11. *BCG (Bacillus Calmette Guerin)*** is a vaccine to prevent TBC disease, given to newborns or children, by injection at the base of the skin of the upper arm. Injection site will form little bumps of scar tissue in the skin of the upper arm. BCG

## SOCIAL

jaringan parut pada kulit lengan atas. Suntikan BCG diberikan kepada anak sebanyak 1 kali.

12. **DPT (Difteri, Pertusis, Tetanus)** merupakan vaksin untuk mencegah penyakit Difteri, Pertusis, dan Tetanus yang diberikan pada bayi berumur 3 bulan ke atas, dengan suntikan pada paha, diulang 1 bulan dan 2 bulan kemudian, sehingga suntikan imunisasi DPT lengkap pada balita berjumlah 3 kali (kadang-kadang selang waktu antar suntikan bisa lebih dari 1 bulan).

*injections given to children 1 times.*

12. **DPT (Diphtheria, Pertussis, Tetanus)** is a vaccine to prevent the diphtheria, pertussis, and tetanus disease, given to infants aged 3 months and above, with a shot in the thigh, repeated one month and two months later, so that the complete DPT immunization shots at toddler totaling 3 times (sometimes the time interval between injections can be more than 1 month).

**ULASAN****DESCRIPTION**

Pendidikan di Distrik Abepura bisa dikatakan maju. Hal ini dapat dilihat dari jumlah sekolah, jumlah pengajar, dan jumlah murid disana. Dalam satu Distrik, terdapat 52 Taman Kanak-Kanak (TK), 29 Sekolah Dasar (SD), 8 Sekolah Menengah Pertama (SMP), dan 4 Sekolah Menengah Atas/ Kejuruan (SMA/K). dengan rasio murid – guru sebesar 6,92 untuk TK; 35,69 untuk SD; 24,38 untuk SMP; dan 16,42 untuk SMA/K.

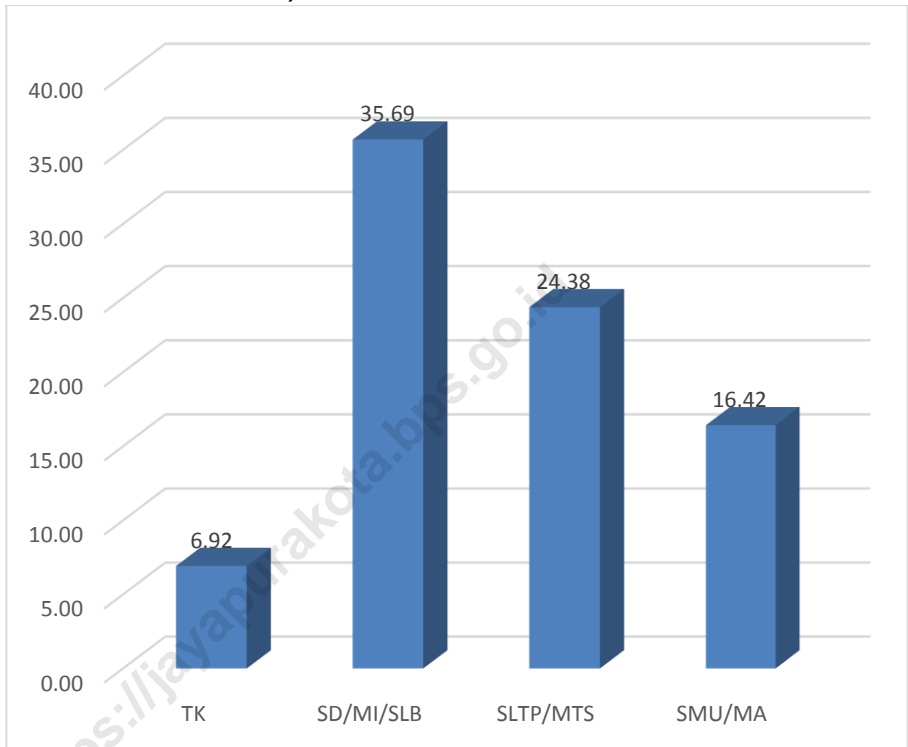
Dibidang kesehatan, Distrik Abepura telah memiliki sarana-sarana sebagai berikut; 1 rumah sakit, 3 puskesmas, dan 8 puskesmas pembantu (pustu).

*Education in Abepura District be said to be advance. This can be seen from number of schools, number of teachers, and number of pupils in there. In a district, there are 52 of kindergarten, 29 elementary school, 8 of junior high school, and 4 of senior/vocational high school. Each level has pupils-teachers ratio 18,29;27,98;14,42;and 14,34.*

*In health, Abepura District has had health facility as follows; 1 hospital, 3 public health center, and 8 sub public health center.*



**Gambar 10** Rasio Murid-Guru Menurut Jenis Sekolah di Distrik Abepura, 2017  
*Picture* Rasio Murid-Guru Menurut Jenis Sekolah di Distrik Abepura, 2017  
*Pupils-Teachers Ratio by Type of School in Abepura District, 2017*



umber/Source: Dinas P dan P Kota Jayapura/ Education Department of Jayapura City





## PENDIDIKAN/EDUCATION

**Tabel 4.1.1** Jumlah Sekolah, Murid, dan Guru Menurut Jenis Sekolah di Distrik Abepura, 2017  
**Table** *Number of Schools, Students, and Teachers by Type of School in Abepura District, 2017*

	Jenis Sekolah <i>Type of School</i>	Sekolah <i>Schools</i>	Murid <i>Students</i>	Guru <i>Teachers</i>
	(1)	(2)	(3)	(4)
1.	<b>TK/ Kindergarten</b>	52	2.423	350
2.	<b>SD/ Elementary School</b>	29	10.492	294
3.	<b>SMP/ Junior High School</b>	8	3.633	149
4.	<b>SMA/SMK / Senior/Vocational High School</b>	6	2.726	382

Sumber/Source: Dinas P dan P Kota Jayapura/ Education Department of Jayapura City

**Tabel 4.1.2 Rata-rata Guru dan Murid per Sekolah serta Ratio Murid-Guru di Distrik Abepura, 2017**  
***Average of Teachers and Students for Each School and Student to Teacher Ratio in Abepura District, 2017***

Jenis Sekolah <i>Type of School</i>	Rata-rata <i>Average</i>		Rasio Murid- Guru
	Guru per Sekolah <i>Teacher per School</i>	Murid per Sekolah <i>Student per School</i>	Student- School Ratio
(1)	(2)	(3)	(4)
1. <b>TK/ Kindergarten</b>	6,73	46,60	6,92
2. <b>SD/ Elementary School</b>	10,14	361,79	35,69
3. <b>SMP/ Junior High School</b>	18,63	454,13	24,38
4. <b>SMA/K/ Senior/Vocational High School</b>	41,50	681,50	16,42

Sumber/Source: Dinas P dan P Kota Jayapura/ Education Department of Jayapura City

**Tabel 4.1.3 Banyaknya Dosen Menurut Peguruan Tinggi di Distrik Abepura, 2015-2017**  
**Number of Lectures at Collage in Abepura District, 2015-2017**

Perguruan Tinggi <i>College</i>	Dosen/ Lectures			
	Tetap <i>Full Time</i>		Tidak Tetap <i>Part Time</i>	
	Laki-laki <i>Male</i>	Perempuan <i>Female</i>	Laki-laki <i>Male</i>	Perempuan <i>Female</i>
(1)	(2)	(3)	(4)	(5)
1. Univ. Ottow Geisler Papua	113	37	19	11
2. STFT Fajar Timur	11	-	12	3
3. STT Baptis Jayapura	8	5	9	1
4. STIKOM Muhammadiyah	14	8	5	3
5. STIH Umel Mandiri	13	7	14	4
6. AMIK Umel Mandiri	2	7	2	2

Sumber/Source: Masing-masing Perguruan Tinggi di Kota Jayapura/ Each of University in Jayapura City

**Tabel 4.1.4** Jumlah Mahasiswa Perguruan Tinggi Menurut Jenis Kelamin di Distrik Abepura, 2017-2017  
**Table** *Number of Students in University by Sex in Abepura District, 2017-2017*

	<b>Perguruan Tinggi College</b>	<b>Laki-laki Male</b>	<b>Perempuan Female</b>	<b>Jumlah Total</b>
	(1)	(2)	(3)	(4)
1.	<b>Univ. Ottow Geisler Papua</b>	992	764	1 756
2.	<b>STFT Fajar Timur</b>	170	2	172
3.	<b>STT Baptis Jayapura</b>	79	34	113
4.	<b>STIKOM Muhammadiyah</b>	871	143	1.014
5.	<b>STIH Umel Mandiri</b>	760	202	962
6.	<b>AMIK Umel Mandiri</b>	185	58	243

Sumber/Source: Masing-masing Perguruan Tinggi di Kota Jayapura/ Each of University in Jayapura City

**Tabel 4.1.5** Jumlah Lulusan Perguruan Tinggi Menurut Jenis Kelamin di Distrik Abepura, 2017-2017  
*Number of University Graduates by Sex in Abepura District, 2017-2017*

	Perguruan Tinggi College	Laki-laki Male	Perempuan Female	Jumlah Total
	(1)	(2)	(3)	(4)
1.	Univ. Ottow Geisler Papua	55	61	116
2.	STFT Fajar Timur	43	-	43
3.	STT Baptis Jayapura	16	10	26
4.	STIKOM Muhammadiyah	92	26	118
5.	STIH Umel Mandiri	59	91	150
6.	AMIK Umel Mandiri	0	0	0

Sumber/Source: Masing-masing Perguruan Tinggi di Kota Jayapura/ Each of University in Jayapura City

**Tabel 4.1.6** Jumlah Lulusan Perguruan Tinggi di Distrik Abepura, 2017-2017  
**Table** *Number of University Graduates in Abepura District, 2017-2017*

Perguruan Tinggi College	D1/2	D3	S1	S2	S3	Jumlah Total
(1)	(2)	(3)	(4)	(5)	(6)	(7)
1. Univ. Ottow Geisler Papua	-	-	116	-	-	116
2. STFT Fajar Timur	-	-	30	13	-	43
3. STT Baptis Jayapura	-	-	26	-	-	26
4. STIKOM Muhammadiyah	-	5	113	-	-	118
5. STIH Umel Mandiri	-	-	135	15	-	150
6. AMIK Umel Mandiri	-	0	-	-	-	0

Sumber/Source: Masing-masing Perguruan Tinggi di Kota Jayapura/ Each of University in Jayapura City

**Tabel 4.1.7** Banyaknya Majelis Pembimbing dan Anggota Pramuka di Distrik Abepura 2017  
**Table** *Number of Scout Instructure Council and Members in Abepura District, 2017*

	<b>Jenis Type</b>	<b>Jumlah Total</b>
	(1)	(2)
1.	<b>Gudep</b>	59
2.	<b>Majelis Pembimbing</b>	60
3.	<b>Pembina</b>	118
4.	<b>Penegak/Pandega</b>	400
5.	<b>Penggalang</b>	400
6.	<b>Siaga</b>	1.560

Sumber/Source: Kwartir Pramuka Kota Jayapura / Scout's Headquarter of Jayapura City



**KESEHATAN/HEALTH**

**Tabel 4.2.1 Jumlah Fasilitas Kesehatan di Distrik Abepura, 2017**  
**Table Number of Health Facilities in Abepura District, 2017**

<b>Fasilitas Kesehatan Health Facilities</b>	<b>Jumlah Total</b>
(1)	(2)
<b>1. Rumah Sakit/ Hospital:</b>	
a. Pemerintah/ State	2
b. Swasta/ Private	-
c. Militer/ Military	1
<b>2. Puskesmas/ Public Health Center</b>	<b>3</b>
<b>3. Puskesmas Pembantu/ Sub Public Health Center:</b>	
a. Pemerintah/ State	6
b. Swasta/ Private	-

Sumber/Source: Dinas Kesehatan Kota Jayapura/ Health Service of Jayapura City

**Tabel 4.2.2 Jumlah Tenaga Kesehatan di Distrik Abepura, 2017**  
**Table Number of Health Personnel in Abepura District, 2017**

<b>Tenaga Kesehatan Health Personnel</b>	<b>Jumlah Total</b>
(1)	(2)
<b>1. Dokter/ Doctor:</b>	
a. Umum/ General	7
b. Gigi/ Dentist	2
c. Lainnya/ Others	-
<b>2. Keperawatan/ Nursing:</b>	
a. Perawat/ Nurse	41
b. Perawat Gigi/ Dental Nurse	1
c. Bidan/ Birth Nurse	22
<b>3. Kefarmasian/ Pharmacy:</b>	
a. Apoteker/ Pharmacist	1
b. Asisten Apoteker/ Assistant Pharmacist	6

Sumber/Source: Dinas Kesehatan Kota Jayapura/ Health Service of Jayapura City

**Tabel 4.2.3 Jumlah Tenaga Kesehatan Menurut Keahlian di Distrik Abepura, 2017**  
**Table Number of Health Personnel by Skill in Abepura District, 2017**

<b>Tenaga Kesehatan Health Personnel</b>	<b>Jumlah Total</b>
(1)	(2)
1. Kesehatan Masyarakat	8
2. Sanitarian	6
3. Gizi	9
4. Analisis Kesehatan	11

Sumber/Source: Dinas Kesehatan Kota Jayapura/ Health Service of Jayapura City

**Tabel 4.2.4** Jumlah Dokter Praktek yang Terdaftar di Distrik Abepura, 2017  
**Table** *Number of Private Doctor in Abepura District, 2017*

Jenis Dokter <i>Type of Doctor</i>	Jumlah <i>Total</i>
(1)	(2)
1. Dokter Umum	7
2. Dokter Gigi	2
3. Bidan	22

Sumber/Source: Dinas Kesehatan Kota Jayapura/ Health Service of Jayapura City

**Tabel 4.2.5** Daftar Nama dan Alamat Puskesmas Pembantu di  
**Table** Puskesmas Abepura, 2017  
*The List of Names and Address Sub Public Health Center in  
 Abepura Public Health Center, 2017*

Puskemas Pembantu (Pustu) Sub Public Health Center	Alamat Address
(1)	(2)
1. Puskesmas Pembantu Hedam	Perumnas IV
2. Puskesmas Pembantu Awiyo	BTN Puskopad Atas Tanah Hitam
3. Puskesmas Pembantu Asano	Jln. Raya Abepantai, Tanah Hitam (Kantor Lurah Asano)

Sumber/Source:Puskemas Abepura/ Abepura Public Health Center

**Tabel 4.2.6** Daftar Nama dan Alamat Puskesmas Pembantu di Puskesmas Abe Pantai, 2017  
*The List of Names and Address Sub Public Health Center in Abe Pantai Public Health Center, 2017*

Puskemas Pembantu (Pustu) Sub Public Health Center	Alamat Address
(1)	(2)
1. Puskesmas Pembantu Engros	Kampung Engros
2. Puskesmas Pembantu Nafri	Kampung Nafri
3. Puskesmas Pembantu Koya Koso	Kampung Koya Koso
4. Puskesmas Pembantu Koya Karang	Koya Karang

Sumber/Source:Puskesmas Abe Pantai/ Abe Pantai Public Health Center

**Tabel 4.2.7** Daftar Nama dan Alamat Puskesmas Pembantu di Puskesmas Kota Raja, 2017  
*The List of Names and Address Sub Public Health Center in Kota Raja Public Health Center, 2017*

Puskemas Pembantu (Pustu) Sub Public Health Center	Alamat Address
(1)	(2)
1. Puskesmas Pembantu Skyline	Skyland

Sumber/Source:Puskesmas Kota Raja/ Kota Raja Public Health Center

**Tabel 4.2.8 Jumlah Kasus 10 (Sepuluh) Jenis Penyakit Terbanyak yang Diderita di Puskesmas Abepura, 2016\***  
***Number of Cases of the 10 Most Diseases in Abepura Public Health Center***

<b>Jenis Penyakit</b>		<b>Jumlah</b>
<b>Type of Disease</b>		<b>Total</b>
<b>(1)</b>		<b>(2)</b>
1.	ISPA/ URI	8 292
2.	ISPA Lain	2 857
3.	Rematik	1 962
4.	Gastritis	1 483
5.	Penyakit Kulit Alergi	1 034
6.	Tekanan Darah Tinggi	881
7.	Diare/ Diarrhea	870
8.	Penyakit Kulit Infeksi	869
9.	Penyakit Pulpa dan Jaringan Periapikal	621
10.	Malaria Tropika	572

Sumber/Source:Puskesmas Abepura/ Abepura Public Health Center  
 \*Data Tahun Kemarin



**Tabel 4.2.9** Jumlah Penderita 10 (Sepuluh) Jenis Penyakit Terbanyak yang Diderita di Puskesmas Abe Pantai, 2016\*  
**Number of Cases of the 10 Most Diseases in Abe Pantai Public Health Center**

Jenis Penyakit <i>Type of Disease</i>		Jumlah <i>Total</i>
(1)		(2)
1.	ISPA/ <i>URI</i>	6 183
2.	Penyakit Lainnya	2 588
3.	Mialgia	1 835
4.	Vulnus	875
5.	Diare/ <i>Diarrhea</i>	751
6.	Dermatitis	639
7.	Gastritis/ <i>Gastritis</i>	538
8.	Hipertensi	313
9.	Malaria Tersiana	210
10.	Malaria Tropika/ <i>Tropical Malaria</i>	204

Sumber/Source: Puskesmas Abe Pantai/ *Abe Pantai Public Health Center*  
 \*Data Tahun Kemarin

**Tabel 4.2.10 Jumlah Kasus 10 (Sepuluh) Jenis Penyakit Terbanyak yang Diderita di Puskesmas Kota raja, 2016\***  
**Number of Cases of the 10 Most Diseases in Kota Raja Public Health Center**

Jenis Penyakit <i>Type of Disease</i>		Jumlah <i>Total</i>
(1)		(2)
1.	ISPA/ <i>URI</i>	8 939
2.	Gastritis/ <i>Gastritis</i>	2 385
3.	Penyakit Sistem Otot	2 380
4.	Hipertensi	2 069
5.	Vulnus	1 305
6.	Penyakit Lainnya	1 200
7.	Malaria Tropika/ <i>Tropical Malaria</i>	1 144
8.	Displemia/ <i>Displemia</i>	1 133
9.	Diare/ <i>Diarrhea</i>	1 015
10.	Faringitis/ <i>Pharyngitis</i>	932

Sumber/Source: Puskesmas Kota Raja/ *Kota Raja Public Health Center*

\*Data Tahun Kemarin

**Tabel 4.2.11 Jumlah Pemakaian 10 (Sepuluh) Obat Terbanyak di Puskesmas Abepura, 2016\***  
***Number of Used of the 10 Most Drug in Abepura Public Health Center, 2016***

<b>Jenis Obat</b>		<b>Jumlah</b>
<b><i>Type of Drug</i></b>		<b><i>Total</i></b>
<b>(1)</b>		<b>(2)</b>
1.	Amoksilin Kaplet 500mg	46 300
2.	CTM	43 800
3.	Deksametason Tablet 0,5mg	43 800
4.	Gliseril Guayakolat Tablet 100mg	38 000
5.	Vitamin B1	25 600
6.	Kalsium Laktat Tablet 500mg	25 400
7.	Vitamin C	17 000
8.	Vitamin B	17 000
9.	Antasida 200mg	9 480
10.	...	...

Sumber/Source: Puskesmas Abepura/ Abepura Public Health Center  
 \*Data Tahun Kemarin

**Tabel 4.2.12 Jumlah Pemakaian 10 (Sepuluh) Obat Terbanyak di Puskesmas Abe Pantai, 2016\***  
***Number of Used of the 10 Most Drug in Abe Pantai Public Health Center, 2016***

<b>Jenis Obat</b>		<b>Jumlah</b>
<b><i>Type of Drug</i></b>		<b><i>Total</i></b>
<b>(1)</b>		<b>(2)</b>
1.	Vitamin B Kompleks	51 800
2.	Parasetamol 500mg	49 200
3.	Deksametason Tablet 0,5mg	47 600
4.	Gliseril Guayakolat Tablet 100mg	42 000
5.	CTM	36 800
6.	Ibuprofen	36 800
7.	Amoksilin Kaplet 500mg	30 900
8.	Vitamin B6	28 100
9.	Vitamin C	27 600
10.	Kolrimoksazole 480mg	26 900

Sumber/Source:Puskesmas Abe Pantai/ Abe Pantai Public Health Center

\*Data Tahun Kemarin

**Tabel 4.2.13 Jumlah Kunjungan Menurut Jenis Pelayanan di Puskesmas Abe Pantai, 2016\***  
**Number of Visit by Type of Public Health Center Service in Abe Pantai Public Health Center, 2016**

Jenis Pelayanan <i>Type of Service</i>	Jumlah <i>Total</i>
(1)	(2)
1. Kunjungan Rawat Jalan	16 279
2. Kasus Yang Dirujuk	891
3. Kunjungan Pemeriksaan Kehamilan	448
4. Kunjungan Pemeriksaan Bayi Baru Lahir	125
5. Persalinan Oleh Tenaga Kesehatan	125
6. Ibu Hamil Yang Dirujuk	29
7. Masyarakat Miskin Yang Menggunakan Jamkesmas	256

Sumber/Source: Puskesmas Abe Pantai/ Abe Pantai Public Health Center  
 \*Data Tahun Kemarin

**Tabel 4.2.14 Jumlah Akseptor Baru Kumulatif Menurut Metode Kontrasepsi yang Digunakan di Distrik Abepura, 2017**  
***Number of Cumulative New Acceptor by Used Contraception Method in Abepura District, 2017***

<b>Jenis Alat Kontrasepsi</b> <b><i>Type of Contraception</i></b>	<b>Jumlah</b> <b><i>Total</i></b>
(1)	(2)
1. IUD/ <i>IUD</i>	45
2. Pil/ <i>Pills</i>	240
3. Suntikan/ <i>Injection</i>	8
4. Kondom/ <i>Condom</i>	822
5. MOP	-
6. MOW	81
7. Implant	214

Sumber/Source:Badan Pemberdayaan Perempuan Kota Jayapura/ *Women's Empowerment Board of Jayapura City*

**Tabel 4.2.15 Jumlah Akseptor Aktif Menurut Metode Kontrasepsi yang Digunakan di Distrik Abepura, 2017**  
***Number of Active Acceptor by Used Contraception Method in Abepura District, 2017***

<b>Metode Kontrasepsi Contraception Method</b>	<b>Jumlah Total</b>
(1)	(2)
1. IUD/ IUD	327
2. Pil/ Pills	1.259
3. Kondom/ Condom	54
4. Suntikan/ Injection	6.032
5. MOP	-
6. MOW	164
7. Implant	585

Sumber/Source: Badan Pemberdayaan Perempuan Kota Jayapura/ Women's Empowerment Board of Jayapura City

**Tabel 4.2.16 Jumlah Pasangan Usia Subur (PUS), Akseptor Aktif, dan Jumlah Peserta Aktif per 100 PUS di Distrik Abepura, 2017**  
***Number of Fertile Age Couple, Active Acceptor, and Number of Active Member per 100 Fertile Age Couple in Abepura District, 2017***

	<b>Pasangan Couple</b>	<b>Jumlah Total</b>
	(1)	(2)
1.	Pasangan Usia Subur/ <i>Fertile Age Couple</i>	8.651
2.	Akseptor Aktif/ <i>Active Acceptor</i>	8.421
3.	Jumlah Peserta Aktif per 100 PUS/ <i>Number of Active Member per 100 Fertile Age Couple</i>	9.734

Sumber/Source: Badan Pemberdayaan Perempuan Kota Jayapura/ *Women's Empowerment Board of Jayapura City*



SOCIAL

**Tabel 4.2.17 Jumlah Fasilitas KB di Distrik Abepura, 2017**  
**Table Number of Family Planning Facility in Abepura District, 2017**

<b>Fasilitas KB Family Planning Facility</b>	<b>Jumlah Total</b>
(1)	(2)
1. PPL KB/ Family Planning Instrcture	-
2. PKB/ Family Planning Center	-
3. Klinik KB/ Family Planning Clinics	5
4. PKBRS	2
5. Sub PPKBD	-
6. PPKBD	11

Sumber/Source:Badan Pemberdayaan Perempuan Kota Jayapura/ Women's Empowerment Board of Jayapura City

**Tabel 4.2.18 Jumlah Fasilitas Kebersihan di Distrik Abepura, 2017**  
**Table Number of Sanitary Facility in Abepura District, 2017**

Fasilitas Kebersihan <i>Sanitary Facility</i>	Jumlah <i>Total</i>
(1)	(2)
1. Truck Tinja	1
2. Dump Truck	8
3. Arm Roll	5
4. Mubasah	9
5. Mesin Babat	10
6. TPS	8
7. Bak Kontainer	15
8. Pick Up	3
9. Speed Boat	1

Sumber/Source: Dinas Kebersihan dan Pemakaman Kota Jayapura/ *Sanitary and Cemetery Service of Jayapura City*

SOCIAL

**Tabel 4.2.19 Jumlah Tenaga Kebersihan di Distrik Abepura, 2017**  
**Table Number of Sanitary Workers in Abepura District, 2017**

<b>Tenaga Kebersihan Sanitary Workers</b>	<b>Jumlah Total</b>
<b>(1)</b>	<b>(2)</b>
1. Sopir	13
2. Buruh Sampah	148
3. Buruh Mubasah	20
4. Buruh Babat	15
5. Buruh Penyisiran	20
6. Buruh Sapu	152

Sumber/Source: Dinas Kebersihan dan Pemakaman Kota Jayapura/ Sanitary and Cemetery Service of Jayapura City

**AGAMA/RELIGION**

**Tabel 4.3.1** Jumlah Penduduk Menurut Agama yang Dianut di Distrik Abepura, 2017  
**Table** *Population by Religion in Abepura District, 2017*

<b>Agama Religion</b>	<b>Jumlah Total</b>
(1)	(2)
1. Islam/ <i>Moslem</i>	77.281
2. Protestan/ <i>Christian</i>	82.963
3. Katolik/ <i>Catholic</i>	22.262
4. Hindu/ <i>Hindism</i>	490
5. Buddha/ <i>Budhism</i>	491
<b>Abepura</b>	<b>183.487</b>

Sumber/Source: Kementrian Agama Kota Jayapura/ Ministry Religion of Jayapura City

SOCIAL

**Tabel 4.3.2** Jumlah Tempat Peribadatan di Distrik Abepura, 2017  
**Table** *Number of Worship Facilities in Abepura District, 2017*

<b>Tempat Peribadatan Worship Facilities</b>	<b>Jumlah Total</b>
(1)	(2)
1. Masjid/ <i>Masque</i>	36
2. Mushola/ <i>Mushola</i>	10
3. Gereja Protestan/ <i>Christian Church</i>	80
4. Gereja Katolik/ <i>Catholic Church</i>	3
5. Kopel/ <i>Copel</i>	7
6. Pura/ <i>Temple</i>	1
7. Vihara/ <i>Vihara</i>	-

Sumber/Source:Kementrian Agama Kota Jayapura/ *Ministry Religion of Jayapura City*

**Tabel 4.3.3 Jumlah Rohaniawan di Distrik Abepura, 2017**  
**Table Number of Spiritual Leader in Abepura District, 2017**

	<b>Agama Religion</b>	<b>Jumlah Total</b>
	(1)	(2)
1. Islam/ <i>Moslem</i>		99
2. Protestan/ <i>Christian</i>		95
3. Khatolik/ <i>Catholic</i>		6
4. Hindu/ <i>Hindism</i>		2
5. Budha/ <i>Budhism</i>		5

Sumber/Source:Kementrian Agama Kota Jayapura/ Ministry Religion of Jayapura City

**Tabel 4.3.4** Jumlah Kasus Pernikahan Agama Islam di Distrik Abepura, 2017  
**Table** *Number of Marriages Cases of Moslems in Abepura District, 2017*

	<b>Kasus Pernikahan Marriages Cases</b>	<b>Jumlah Total</b>
	(1)	(2)
1. Nikah/ <i>Marriages</i>		330
2. Talak/ <i>Talaq</i>		-
3. Cerai/ <i>Divorce</i>		-
4. Rujuk/ <i>Reconciliations</i>		-

Sumber/Source:Kementrian Agama Kota Jayapura/ *Ministry Religion of Jayapura City*

<https://jayapurakota.bps.go.id>

# 5 PERTANIAN

## *AGRICULTURE*





**PENJELASAN TEKNIS**

1. **Lahan sawah** adalah lahan pertanian yang berpetak-petak dan dibatasi oleh pematang (galangan), saluran untuk menahan/ menyalurkan air, yang biasanya ditanami padi sawah tanpa memandang dari mana diperoleh atau status lahan tersebut. Lahan yang dimaksud termasuk lahan yang terdaftar di Pajak Bumi Bangunan, luran Pembangunan Daerah, lahan bengkok, lahan serobotan, lahan rawa yang ditanami padi dan lahan bekas tanaman tahunan yang telah dijadikan sawah, baik yang ditanami padi, palawija atau tanaman semusim lainnya.
2. **Tegal/Kebun** adalah lahan pertanian bukan sawah (lahan kering) yang ditanami tanaman semusim atau tahunan dan terpisah dengan halaman sekitar rumah serta penggunaannya tidak berpindah pindah.

**TECHNICAL NOTES**

1. **Wetland** is agricultural land that separated by small dykes to resist water, where the main crop is usually wetland paddy without considering where it is got from or the status of the land. It includes the land that is registered at land income tax office, regional development contribution, 'bengkok' land, illegal ownership, swamps for rice cultivation, and annual crop land mark that has been used as rice field, which are both planted with paddy, secondary crops or the other seasonal crops.
2. **Dry field/Garden** is an dryland (unirrigated land) which is planted with seasonal or annual crops and separately from the yard around the house without shifting

## AGRICULTURE

3. **Ladang/Huma** adalah lahan pertanian bukan sawah (lahan kering) yang biasanya ditanami tanaman semusim dan penggunaannya hanya semusim atau dua musim, kemudian akanditinggalkan bila sudah tidak subur lagi (berpindah-pindah). Kemungkinan lahan ini beberapa tahun kemudian akan dikerjakankembali jika sudah subur.
  4. **Lahan yang sementara tidak diusahakan** adalah lahan yang biasanya diusahakan tetapi untuk sementara (lebih dari 1 (satu) tahun tetapi kurang dari atau sama dengan 2 (dua) tahun) tidak diusahakan, termasuk lahan sawah yang tidak diusahakan selama lebih dari 2 (dua)tahun.
  5. Data pokok tanaman pangan yang dikumpulkan adalah luas panen dan produktivitas (hasil per hektar). Produksi tanaman pangan merupakan hasil perkalian antara luas panen dengan produktivitas.
3. ***Unirrigated agricultural field /Shifting cultivation land*** is dryland (unirrigated land) that usually is cultivated for seasonal crops and utilized only for one or two seasons, then it will be left when it is not fertile (shifting). Maybe, this land will be used again in a few years if it has been fertile.
  4. ***Temporarily unused land*** is land that is regularly used but temporarily (more than a year but less or equal than twoyears) is unused, it includes wetland that is not cultivated more than twoyears.
  5. ***The main food crops data collected consists of harvested area and productivity (yield per hectare). Food crops production is generated by harvested area multiplied by productivity. The harvested area data is collected***

Pengumpulan data luas panen dilakukan setiap bulan dengan pendekatan area kecamatan di seluruh wilayah Indonesia. Pengumpulan data produktivitas dilakukan melalui pengukuran langsung pada plot ubinan berukuran 2½ m x 2½ m. Pengumpulan data produktivitas dilakukan setiap subround (empat bulanan) pada waktu panen petani.

*every month using sub district area approach in all sub district in Indonesia. The productivity data collection is conducted by a direct measurement in 2½m x 2½m crop cutting plot. The productivity measurement is conducted in every subround (four monthly) at the time when farmers are harvesting their crops.*

6. Data produksi padi dan palawija yang disajikan adalah dalam kualitas: gabah kering giling (padi), pipilan kering (jagung), biji kering (kedelai dan kacang tanah), dan umbi basah (ubi kayu dan ubi jalar).

6. *Production of paddy and secondary crops data are presented in the form of: dry unhusked rice (paddy), dry loose maize (maize), dry shells crops (soybeans and peanuts), and fresh roots (cassava and sweet potatoes).*

**7. Tanaman sayuran dan buah-buahan semusim**

**Tanaman sayuran semusim** adalah tanaman sumber vitamin, garam mineral dan lain-lain yang dikonsumsi dari bagian tanaman yang berupa daun, bunga, buah, dan umbinya, yang berumur kurang dari satu tahun.

**7. Seasonal vegetable and fruit plants**

**Seasonal vegetable plants** are plants which are the sources of vitamin, mineral salt, etc, consumed from the part of the plant in the form of leaf, flower, fruit, and root with the age of less than one year.

**Tanaman buah-buahan semusim** adalah tanaman sumber vitamin, garam mineral, dan lain-lain yang dikonsumsi dari bagian tanaman yang berupa buah, berumur kurang dari satu tahun, tidak berbentuk pohon/rumpun tetapi menjalar dan berbatang lunak.

*Seasonal fruit plants are plants which are the sources of vitamin, mineral salt, etc, consumed from the part of the plant in the form of fruits. These plants are creeps with the age of less than one year.*

**8. Tanaman buah-buahan dan sayuran tahunan**

**Tanaman buah-buahan tahunan** adalah tanaman sumber vitamin, garam mineral, dan lain-lain yang dikonsumsi dari bagian tanaman yang berupa buah dan merupakan tanaman tahunan.

**Tanaman sayuran tahunan** adalah tanaman sumber vitamin, garam mineral, dan lain-lain yang dikonsumsi dari bagian tanaman yang berupa daun dan atau buah yang berumur lebih dari satu tahun.

**8. Annual fruit and vegetable plants**

*Annual fruit plants are plants which are the sources of vitamin, contained mineral salt, etc, consumed from the part of plant in the form of fruit and more than one year of age.*

*Annual vegetable plants are plants which are the sources of vitamin, contained mineral salt, etc, consumed from the part of the plant in the form of vegetable and more than one year of age.*

**9. Tanaman biofarmaka** adalah tanaman yang bermanfaat untuk obat-obatan, kosmetik, dan kesehatan yang dikonsumsi

**9. Medicinal plants** are plants which are useful for medicine. It is consumed from part of the plant such as leaf, flower, fruit,

atau digunakan dari bagian-bagian tanaman seperti daun, batang, buah, umbi (rimpang) ataupun akar.

10. **Tanaman hias** adalah tanaman yang mempunyai nilai keindahan baik bentuk, warna daun, tajuk maupun bunganya, sering digunakan untuk penghias pekarangan dan lain sebagainya.

11. **Luas panen tanaman hortikultura** adalah luas tanaman sayuran, buah-buahan, biofarmaka, dan tanaman hias yang diambil hasilnya/dipanen pada periode pelaporan.

12. **Luas panen untuk tanaman sayuran** adalah luas tanaman yang dipanen sekaligus/habis/dibongkar dan luas tanaman yang dipanen berkali-kali (lebih dari satu kali)/belum habis.

**Tanaman yang dipanen sekaligus/habis/dibongkar** adalah tanaman yang sehabis panen langsung

*tubber, and root.*

10. **Ornamental plants** are plants which have a beauty value, either in shape, colour of leaf or crown of flower, and they are often used as a yard decorator.

11. **Harvested area of horticulture** is area which vegetable, fruit, medicinal and ornamental plant of crop harvested during the period of report.

12. **Harvested area of vegetables** is area of entirely plant harvested/demolished and plant harvested several times/undemolished.

**Entirely plants harvested/demolished** are plants usually harvested once and demolished to be substituted by other plants, consisting of: shallots, garlic,

dibongkar/dicabut, terdiri dari bawang merah, bawang putih, bawang daun, kentang, kol/kubis, kembang kol, petsai/sawi, wortel, lobak, dan kacang merah.

**Tanaman yang dipanen berkali-kali (lebih dari satu kali)/belum habis** adalah tanaman yang pemanenannya lebih dari satu kali dan biasanya dibongkar apabila panen terakhir sudah tidak memadai lagi, terdiri dari: kacang panjang, cabe besar, cabe rawit, jamur, tomat, terung, buncis, ketimun, labu siam, kangkung, bayam, melon, semangka, dan blewah.

*leeks, potato, cabbage, cauli flower, mustard green, carrots, chinese radish, and red kidney beans.*

**Plants harvested several times/undemolished** are plants usually harvested more than once and demolished in the case that the last harvest was economically not profitable. They consist of : yard long beans, chili, small chili, mushroom, tomatoes, egg plant, french beans, cucumber, pumpkin/chajota, swamp cabbage, spinach, melon, watermelon, and blewah .

13. Produksi hortikultura adalah hasil menurut bentuk produk dari setiap tanaman sayuran, buah-buahan, biofarmaka dan tanaman hias yang diambil berdasarkan luas yang dipanen/tanaman yang menghasilkan pada bulan/triwulan laporan.

13. *Horticulture production is the standard production quantity form of vegetable, fruit, medicinal and ornamental plant based on harvested area/the number of production plants reported monthly/quarterly.*

14. Data populasi ternak bersumber dari Direktorat Jenderal

14. *Data of domestic livestock population are obtain from the*

Peternakan dan Kesehatan Hewan Kementerian Pertanian, sedangkan jumlah pemotongan ternak merupakan hasil Survei Laporan Pemotongan Ternak. Pengumpulan data pemotongan ternak dilakukan secara lengkap setiap triwulan di seluruh Rumah Potong Hewan (RPH) dan Tempat Pemotongan Hewan (TPH) yang ada di Indonesia. Pada tahun 2013 jumlah Dokumen RPH/TPH hasil pencacahan yang diolah sebanyak 4.033.

*Directorate General of Livestock and Animal Health Service, while data on the number of animals slaughtered are based on the quarterly survey conducted by BPS. This survey is a complete enumeration on all slaughterhouses and abattoirs in Indonesia. There are 4.033 covered in 2013.*

15. Data statistik perikanan merupakan data sekunder yang bersumber dari Direktorat Jenderal Perikanan Tangkap dan Direktorat Jenderal Budidaya. Statistik perikanan dibedakan atas data Perikanan Tangkap dan Perikanan Budidaya. Perikanan Tangkap diklasifikasikan atas penangkapan ikan di laut dan penangkapan ikan di perairan umum. Perikanan Budidaya diklasifikasikan atas jenis budidaya yaitu budidaya laut,

*15. Fishery Statistics are secondary data obtained from the Directorate General of Capture Fisheries and Directorate General of Aquaculture. Fishery statistics are categorized into capture fisheries and aquaculture. Capture fisheries are further classified into marine capture fisheries and inland open water capture fisheries. Aquaculture are further classified into several types of culture: marine culture, brackish water pond, fresh*



## AGRICULTURE

tambak, kolam, karamba, jaring apung, dan sawah.

*water pond, cage, floating net, and fish breeding in paddy fields.*

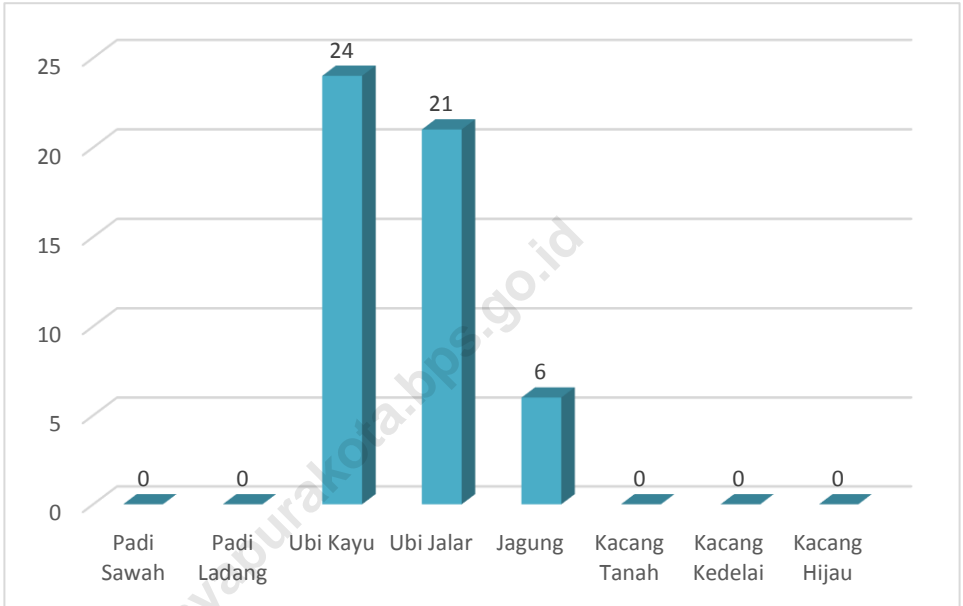
16. Rumah Tangga Perikanan Tangkap adalah rumah tangga yang melakukan kegiatan penangkapan ikan/binatang air lainnya/tanaman air dengan tujuan sebagian/seluruh hasilnya untuk dijual.

16. *A capture fishery household is a household conducting activities in catching fishes/other aquatic animals/aquatic plants, for which the products are wholly or partly to be sold.*

17. Rumah Tangga Perikanan Budidaya adalah rumah tangga yang melakukan kegiatan budidaya ikan/binatang air lainnya/tanaman air dengan tujuan sebagian/seluruh hasilnya untuk dijual.

17. *An aquaculture fishery household is a household conducting activities in culturing fishes/other aquatic animals/aquatic plants, for which the products are wholly or partly to be sold. different types of parameters.*

**Gambar 11 Rata-rata Produksi Tanaman Pangan di Distrik Abepura (Ton/Ha), 2017**  
**Picture** **Production Average of Food Crops in Abepura District (Ton/Ha), 2017**



Sumber/Source: Dinas Pertanian Kota Jayapura/Food Crops Service of Jayapura City



## TANAMAN PANGAN/*FOOD CROPS*

**Tabel 5.1.1 Luas Panen, Produksi, dan Rata-rata Produksi Tanaman Pangan di Distrik Abepura, 2015**  
***Harvested Area, Production, and Average of Food Crops in Abepura District, 2015***

Jenis Tanaman Pangan <i>Type of Food Crops</i>	Luas Panen (Ha) <i>Harvested Area (Ha)</i>	Produksi (Ton) <i>Production (Ton)</i>	Rata-rata Produksi (Ton/Ha) <i>Production Average (Ton/Ha)</i>
(1)	(2)	(3)	(4)
1. Padi Sawah/ <i>Wetland Paddy</i>	-	-	-
2. Padi Ladang/ <i>Dryland Paddy</i>	-	-	-
3. Jagung/ <i>Maize</i>	77	462	6
4. Kedelai/ <i>Soybean</i>	-	-	-
5. Kacang Tanah/ <i>Peanut</i>	-	-	-
6. Kacang Hijau/ <i>Mungbean</i>	-	-	-
7. Ubi Kayu/ <i>Cassava</i>	37	888	24
8. Ubi Jalar/ <i>Sweet Potato</i>	41	861	21

Sumber/Source: Dinas Pertanian Kota Jayapura/*Food Crops Service of Jayapura City*

## AGRICULTURE

### PETERNAKAN/*LIVESTOCK*

**Tabel 5.2.1** **Populasi Unggas Menurut Jenis Unggas di Distrik Abepura, 2017**  
*Poultry Population by Type of Poultry in Abepura District, 2017*

<b>Jenis Unggas</b> <i>Type of Poultry</i>	<b>Jumlah</b> <i>Total</i>
(1)	(2)
1. <b>Ayam Kampung/</b> <i>Native Chicken</i>	13.136
2. <b>Ayam Petelur/</b> <i>Layer</i>	-
3. <b>Ayam Pedaging/</b> <i>Broiler</i>	777.042
4. <b>Itik/</b> <i>Duck</i>	286

Sumber/*Source*: Dinas Pertanian Kota Jayapura/*Food Crops Service of Jayapura City*

**Tabel 5.2.2** **Produksi Daging Unggas Menurut Jenis Unggas di Distrik Abepura, 2017**  
**Meat Production by Type of Poultry in Abepura District, 2017**

<b>Jenis Unggas</b> <i>Type of Poultry</i>	<b>Jumlah</b> <i>Total</i>
(1)	(2)
1. <b>Ayam Kampung/</b> <i>Native Chicken</i>	25.057
2. <b>Ayam Petelur/</b> <i>Layer</i>	-
3. <b>Ayam Pedaging/</b> <i>Broiler</i>	704.738
4. <b>Itik/</b> <i>Duck</i>	179

Sumber/Source: Dinas Pertanian Kota Jayapura/Food Crops Service of Jayapura City

AGRICULTURE

**PERIKANAN/FISHERY**

**Tabel 5.3.1 Banyaknya Unit/ Alat Penangkap Ikan di Distrik Abepura, 2017**  
**Table** **Number of Fishing Equipment in Abepura District, 2017**

Jenis Alat <i>Type of Equipment</i>	Jumlah <i>Total</i>
(1)	(2)
1. Pukat Udang/ <i>Shrimp Net</i>	-
2. Jaring Lingkar/ <i>Ring Net</i>	43
3. Jaring Insang Tetap	26
4. Bagan Perahu/ <i>Rakit</i>	6
5. Pancing Rawai Tuna	3
6. Pancing Rawai Hanyut Selain Rawai Tuna	2
7. Pancing Tonda/ <i>Hook and Line</i>	41
8. Pancing Ulur	13
9. Pancing Tegak	14
10. Pancing Lainnya	47

Sumber/Source: Dinas Perikanan Kota Jayapura/Fisheries Service of Jayapura City

**Tabel 5.3.2 Jumlah Perahu/ Kapal Menurut Jenis Kapal di Distrik Abepura, 2017**  
**Number of Fishing Boats by Type of Boat in Abepura District, 2017**

Jenis Kapal <i>Type of Boat</i>	Jumlah <i>Total</i>
(1)	(2)
1. <b>Perahu Tanpa Motor/ Nonpowered Boat</b>	70
2. <b>Perahu Motor Tempel/ Outboard Motorboat</b>	151
3. <b>Kapal Motor/ Inboard Motorboat</b>	13

Sumber/Source: Dinas Perikanan Kota Jayapura/Fisheries Service of Jayapura City





# 6 PERDAGANGAN

## TRADE

<https://jayapurakota.tps.go.id>



**PENJELASAN TEKNIS****TECHNICAL NOTES**

- |   |  |
|---|--|
| <p>1. Sistem pencatatan Statistik Ekspor dan Impor adalah "General Trade" dengan wilayah pencatatan meliputi seluruh wilayah kepabeanan Indonesia.</p>  | <p>1. <i>The recording of export and import statistics is based on General Trade System covering all Indonesian customs areas.</i></p>   |
| <p>2. Pengesahan dokumen kepabeanan ekspor dan impor dilakukan oleh Bea dan Cukai berdasarkan Persetujuan Muat/Bongkar Barang.</p>  | <p>2. <i>The legalization of customs export and import documents is conducted by the Customs and Excise Office.</i></p>  |
| <p>3. Data ekspor berasal dari dokumen kepabeanan BC 3.0 atau yang disebut dokumen Pemberitahuan Ekspor Barang (PEB) yang diisi oleh eksportir.</p>   | <p>3. <i>The export data are compiled based on customs export documents BC 3.0 or known as Export Declarations (PEB), filled by exporters.</i></p>   |
| <p>4. Data impor berasal dari dokumen kepabeanan BC 2.0 atau yang disebut dokumen Pemberitahuan Impor Barang (PIB), Pemberitahuan Impor Barang Khusus (PIBK), Pemberitahuan Pabean Free Trade Zone (PPFTZ) dan dokumen kepabeanan BC 2.3 yang mencatat impor barang dari Luar Negeri ke Kawasan</p> | <p>4. <i>The import data are compiled based on customs import documents BC 2.0 or known as Import Declarations Form (PIB), Import Declarations Form for Special Commodity (PIBK), Customs Declaration Form for Free Trade Zone (PPFTZ), and customs import documents BC 2.3 which records import goods from foreign country to</i></p> |

## TRADE

Berikat.

*Bounded Zones Area.*

5. Barang-barang yang dikirim ke luar negeri untuk diolah dicatat sebagai ekspor, sedangkan hasil olahan yang dikembalikan ke Indonesia dicatat sebagai impor.
  6. Barang-barang luar negeri yang diolah di dalam negeri dicatat sebagai barang impor meskipun barang olahan tersebut akan kembali ke luar negeri.
  7. Barang-barang yang tidak dicakup dalam pencatatan:
    - a. Pakaian dan barang-barang perhiasan penumpang.
    - b. Barang-barang bawaan penumpang dari/ke luar negeri untuk dipakai sendiri, kecuali lemari es, pesawat televisi, dan sebagainya.
    - c. Barang-barang untuk keperluan perwakilan kedutaan suatu negara.
    - d. Barang-barang ekspedisi dan ekshibisi atau pameran.
    - e. Barang-barang untuk militer yang diimpor langsung oleh angkatan bersenjata
5. *Goods send abroad for processing purposes are recorded as export while its product sent to Indonesia are recorded as import.*
  6. *Foreign goods processed in Indonesia are still recorded as imports although the products will be sent to abroad.*
  7. *The following goods are not included in the statistics:*
    - a. *Clothings and passengers' jewelry.*
    - b. *Luggage of passengers for own use, except refrigerators, television sets, etc.*
    - c. *Goods imported/exported for the use of foreign representative countries/embassies.*
    - d. *Goods for expeditions, and shows or exhibitions.*
    - e. *Military goods directly imported by the Armed Forces.*

- |  |  |
|--|--|
| <p>f. Pembungkus/peti kemas untuk diisi kembali.</p> <p>g. Uang dan surat-surat berharga.</p> <p>h. Barang-barang contoh</p>   | <p><i>f. Packings/containers to be refilled.</i></p> <p><i>g. Bank notes and securities</i></p> <p><i>h. Sample goods</i></p>  |
| <p>8. Sistem pengolahan dokumen impor/ekspor Indonesia adalah sistem "Carry Over" yaitu dokumen ditunggu selama satu bulan, setelah bulan berjalan, sedangkan dokumen-dokumen yang terlambat akan diolah pada bulan berikutnya. Dengan demikian dokumen bulan-bulan sebelumnya yang terlambat diterima dan masuk pada bulan berjalan, diperlakukan sebagai dokumen bulan pengolahan.</p> | <p>8. <i>The carry-over system is used in processing Indonesian export and import documents. Documents are processed one month after the current month, while those received later will be processed for the succeeding month. This means previous documents received in the current month will be treated as processed documents.</i></p> |
| <p>9. <b>Pelabuhan Muat</b> adalah pelabuhan darimana barang diangkut ke luar negeri atau diekspor</p>   | <p>9. <i><b>Port of loading</b> is port where the goods are transported out of the country or exported.</i></p>  |
| <p>10. <b>Negara tujuan</b> adalah negara tujuan akhir yang diketahui untuk barang ekspor yang dikirim ke luar negeri</p>  | <p>10. <i><b>Country of destination</b> is country that is known to export goods sent abroad.</i></p>  |
| <p>11. <b>Jenis komoditi</b> adalah barang</p>   | <p>11. <i><b>Type commodity</b> is exported</i></p>  |

TRADE

ekspor yang dicatat sesuai kode Harmonized System (HS)

*goods recorded based on Harmonized System (HS) code.*

**ULASAN**

Jumlah bahan bakar minyak yang disalurkan di Abepura pada tahun 2017 mencapai 41.066 kilo liter. Peralite adalah bahan bakar yang paling banyak didistribusikan mencapai 14.990 kilo liter (36,50%). Bahan bakar lainnya yaitu premium 9.502 kilo liter (23,14%), pertamax 630 kilo liter (1,53%), minyak tanah 6.295 kilo liter (15,33%), dan solar 9.649 kilo liter (23,50%).

**DESCRIPTION**

*Number of petroleum fuels that distributed in Abepura District, 2017 reached 41.066 kilo liter. Peralite is the largest distributed fuels reached 14.990 kilo liter (36,50%). Other fuels is premium 9.502 kilo liter(23,14%), pertamax 630 kilo liter (1,53%), kerosene 6.295 kilo liter (15,33%), and fuels oil 9.649 kilo liter (23,50%).*

## 6.1 PERDAGANGAN/TRADE

**Tabel 6.1.1** Jumlah Penyaluran Bahan Bakar Minyak Menurut Jenis di Distrik Abepura, 2017  
*Number of Distribution of Petroleum Fuel by Type in Abepura District (kilo liter), 2017*

Jenis Bahan Bakar Minyak <i>Type of Petroleum Fuel</i>		Jumlah <i>Total</i>
(1)		(2)
1.	Premium/ <i>Premium</i>	9.502
2.	Pertamax/ <i>Pertamax</i>	630
3.	Minyak Tanah/ <i>Kerosene</i>	6.295
4.	Minyak Solar/ <i>Fuels Oil</i>	9.649
5.	Pertalite	14.990

Sumber/Source: PT. PERTAMINA Pemasaran Region VIII Jayapura/PT. PERTAMINA Marketing Region VIII Jayapura



**Tabel 6.1.2** Harga Rata-rata Bahan Bakar Minyak Menurut Jenis dan Bulan di Distrik Abepura (rupiah), 2017  
**Average Price of Petroleum Fuel by Type of Fuel and Month in Abepura District (rupiah), 2017**

<b>Bulan Month</b>	<b>Premiun Premium</b>	<b>Pertamax Pertamax</b>	<b>Minyak Tanah Kerosene</b>	<b>Minyak Solar Fuels Oil</b>
(1)	(2)	(3)	(4)	(5)
Januari/ <i>January</i>	6 500	11 800	3 500	5 500
Pebruari/ <i>February</i>	6 500	11 800	3 500	5 500
Maret/ <i>March</i>	6 500	11 800	3 500	5 500
April/ <i>April</i>	6 500	11 800	3 500	5 500
Mei/ <i>May</i>	6 500	11 800	3 500	5 500
Juni/ <i>June</i>	6 500	11 800	3 500	5 500
Juli/ <i>July</i>	6 500	11 800	3 500	5 500
Agustus/ <i>August</i>	6 500	11 800	3 500	5 500
September/ <i>September</i>	6 500	11 800	3 500	5 500
Oktober/ <i>October</i>	6 500	11 800	3 500	5 500
Nopember/ <i>November</i>	8 500	11 800	3 500	7 500
Desember/ <i>December</i>	8 500	11 800	3 500	7 500

Sumber/Source: PT. PERTAMINA Pemasaran Region VIII Jayapura/PT. PERTAMINA Marketing Region VIII Jayapura

**Tabel 6.1.3** Jumlah Agen Minyak Tanah, APMS, SPBU, SPBN, SPDN, dan Agen Perintis di Distrik Abepura, 2017  
**Table** *Number of Petroleum Distribution in Jayapura Selatan District, 2017*

Jenis Distribusi Bahan Bakar Minyak <i>Type of Petroleum Distributor</i>		Jumlah <i>Total</i>
(1)		(2)
1.	Agen Minyak Tanah	3
2.	APMS	-
3.	SPBU	3
4.	SPBN	-
5.	SPDN	-
6.	Agen Perintis	-

Sumber/Source: PT. PERTAMINA Pemasaran Region VIII Jayapura/PT. PERTAMINA Marketing Region VIII Jayapura



# **7** HOTEL DAN PARIWISATA

## ***HOTEL AND TOURISM***

<https://jayapurakota.go.id>



**PENJELASAN TEKNIS**

1. **Wisatawan mancanegara** (wisman) ialah setiap pengunjung yang mengunjungi suatu negara di luar tempat tinggalnya, didorong oleh satu atau beberapa keperluan tanpa bermaksud memperoleh penghasilan di tempat yang dikunjungi dan lamanya kunjungan tersebut tidak lebih dari satu tahun (12 bulan). Definisi ini mencakup 2 (dua) kategori wisatawan mancanegara, yaitu :
  - a. Wisatawan (turis) ialah setiap pengunjung seperti definisi di atas yang tinggal paling sedikit 24 jam, akan tetapi tidak lebih dari 1 (satu) tahun di tempat yang dikunjungi, dengan maksud antara lain: berlibur, rekreasi, olah raga, bisnis, menghadiri pertemuan, studi, dan kunjungan dengan alasan kesehatan.
  - b. *Excursionist* ialah setiap pengunjung seperti definisi di atas yang tinggal kurang dari

**TECHNICAL NOTES**

1. *An International Visitor* is any person visiting a country other than his usual place of residence for any reason other than for earning income in the country visited, and the length of stay is no more than one year (12 months). This definition covers two categories of foreign visitors, namely :
  - a. "Tourist" is any visitor staying for at least 24 hours, but no more than one year, in the country visited, with the intention of visiting, and for any of these purposes: Pleasure, recreation and sports, Business, visiting friends and relatives, missions, attending meetings, conferences, visit for health reasons and study.
  - b. "Excursionist" is any visitor staying less than 24 hours in the country visited including, "Cruise Passengers", i.e. visitors arriving in a country without staying in any accommodation available in

24 jam di tempat yang dikunjungi (termasuk "Cruise passengers"). Cruise Passengers ialah setiap pengunjung yang tiba di suatu negara di mana mereka tidak menginap di akomodasi yang tersedia di negara tersebut, misalnya dengan kapal laut.

*the visited country.*

2. **Rata-rata lama tinggal** adalah rata-rata waktu tinggal wisatawan mancanegara di Indonesia untuk satu kali kunjungan.

2. ***Average length of stay*** is the average stay duration of foreign visitor in Indonesia for one trip.

3. Usaha penyediaan akomodasi adalah usaha yang menyediakan pelayanan penginapan yang dapat dilengkapi dengan pelayanan pariwisata lainnya. Usaha penyediaan akomodasi dapat berupa hotel, vila, pondok wisata, bumi perkemahan, persinggahan karavan, dan akomodasi lainnya yang digunakan untuk tujuan pariwisata.

3. *The business of providing accommodation is a business that provides specialty services that can be equipped with other tourism services. It includes hotel, villa, cottage, camping, caravan stop, and other accommodation that are used for tourism purposes.*

4. **Hotel** adalah penyediaan

4. ***Hotel*** is a daily supply of

akomodasi secara harian berupa kamar-kamar di dalam satu bangunan yang dapat dilengkapi dengan jasa pelayanan makan dan minum, kegiatan hiburan dan atau fasilitas lainnya. Hotel terdiri dari hotel berbintang dan hotel non- bintang.

*accommodation rooms within a building which can be equipped with eating and drinking services, entertainment activities and/or other facilities. Hotel consists of a classified hotel and a non-classified hotel.*

5. **Hotel bintang** adalah usaha penyediaan jasa pelayanan penginapan, makan minum serta jasa lainnya bagi umum dengan menggunakan sebagian atau seluruh bangunan. Usaha ini dikelola secara komersial serta memenuhi ketentuan persyaratan sebagai hotel bintang (termasuk berlian) yang ditetapkan dalam surat keputusan instansi yang membinanya. Misalnya hotel bintang lima, hotel bintang empat dan seterusnya.

5. **A star hotel** is the business of providing an accommodation, eating and drinking as well as other services for the public by using a building or a part of a building. It is managed commercially and meets specified requirements as a star hotel (including diamonds) set forth in the decree of fostering agency. For example, five star hotel, four star hotel, and so on.

6. **Tingkat penghunian kamar hotel** adalah persentase banyaknya malam kamar yang dihuni terhadap banyaknya malam kamar yang tersedia.

6. **Room occupancy rate** is the number of room-nights occupied divided by the number of room-nights available, multiplied by 100 percent.



7. **Rata-rata lamanya tamu menginap** adalah banyaknya malam tempat tidur yang terpakai (malam tamu) dengan banyaknya tamu yang menginap di hotel atau akomodasi lainnya.
7. **Average length of stay** is the number of bed-nights used (guest night) divided by the number of guests coming to spend the night at the accommodation

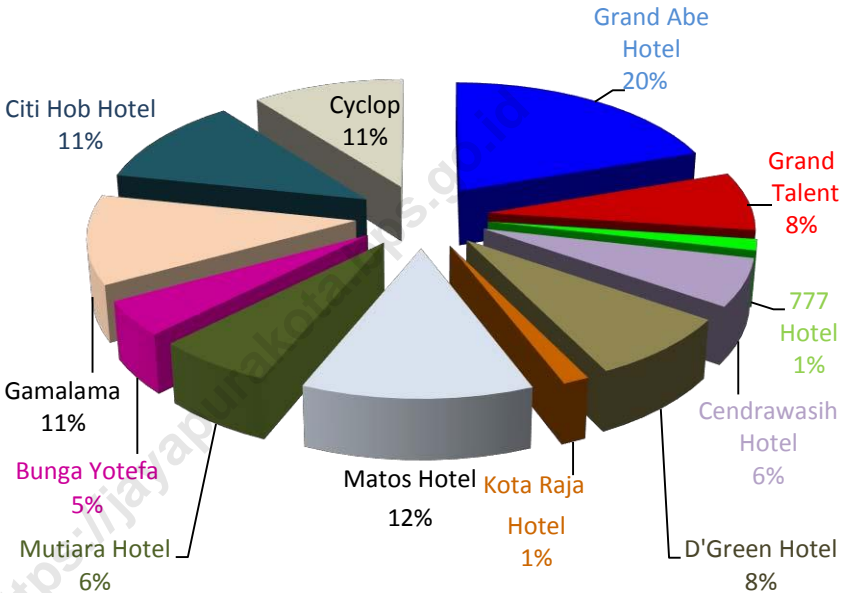
**ULASAN**

Pada tahun 2017, di Distrik Abepura tercatat ada 23 hotel dengan jumlah kamar 848 dan jumlah tempat tidur sebanyak 1.139.

**DESCRIPTION**

*In 2017, in Abepura District, there were 23 hotels with total 848 rooms, and the number of beds as many as 1.139.*

**Gambar 6** Persentase Jumlah Kamar Menurut Hotel di Distrik Abepura, 2017  
**Picture** Number of Room Percentace by Hotel in Abepura District, 2017





**HOTEL/HOTEL**

**Tabel 7.1.1 Nama Hotel Menurut Tipe Hotel di Distrik Abepura, 2017**  
**Table Names of Hotel by Type of Hotel in Abepura District, 2017**

	<b>Nama Hotel</b> <i>Name of Hotel</i>	<b>Jenis Hotel</b> <i>Type of Hotel</i>
	(1)	(2)
1.	Grand Abe Hotel	Bintang 3
2.	Grand Talent	Bintang 1
3.	777 Hotel	Melati
4.	Cendrawasih Hotel	Melati
5.	D'Green Hotel	Melati
6.	Kota Raja Hotel	Melati
7.	Matos Hotel	Melati
8.	Mutiara Hotel	Melati
9.	Bunga Yotefa	Melati
10.	Gamalama	Melati
11.	Citi Hob Hotel	Melati
12.	Cyclop	Melati

Sumber/Source: Direktori Hotel Kota Jayapura/

**Tabel 7.1.2 Jumlah Kamar dan Tempat Tidur Menurut Hotel di Distrik Abepura, 2017**  
**Number of Room and Beds by Hotel in Abepura District, 2017**

	<b>Nama Hotel</b> <i>Name of Hotel</i>	<b>Kamar</b> <i>Room</i>	<b>Tempat Tidur</b> <i>Beds</i>
	(1)	(2)	
1.	Grand Abe Hotel	98	161
2.	Grand Talent	37	47
3.	777 Hotel	7	9
4.	Cendrawasih Hotel	30	36
5.	D'Green Hotel	40	61
6.	Kota Raja Hotel	7	7
7.	Matos Hotel	61	61
8.	Mutiara Hotel	31	61
9.	Bunga Yotefa	22	22
10.	Gamalama	56	56
11.	Citi Hob Hotel	56	56
12.	Cyclop	52	62

Sumber/Source: Direktori Hotel Kota Jayapura/

**Tabel 7.1.3** Jumlah Hotel Menurut Kampung/ Kelurahan di Distrik Abepura, 2017  
*Number of Hotel by Village/ Sub District in Abepura District, 2017*

Kampung/Kelurahan <i>Village/Sub District</i>	Jumlah <i>Total</i>
(1)	(2)
<b>Kampung/Village</b>	
1. Nafri	-
2. Engros	-
3. Koya Koso	-
<b>Kelurahan/Sub District</b>	
1. Asano	-
2. Awiyo	-
3. Yobe	2
4. Abe Pantai	-
5. Kota Baru	3
6. VIM	1
7. Wai Mhorock	3
8. Wahno	3
<b>Abepura</b>	<b>12</b>

Sumber/Source: Direktori Hotel Kota Jayapura/

**PARIWISATA/TOURISM**

**Tabel 7.2.1 Jumlah Arena Bermain, Billyard, dan Padang Golf di Distrik Abepura, 2017**  
**Table Number Playing Ground, Billyard, and Golf Course in Abepura District, 2017**

	<b>Keterangan Note</b>	<b>Jumlah Total</b>
	(1)	(2)
1.	Arena Bermain/ <i>Playing Ground</i>	2
2.	Billyard	2
3.	Padang Golf/ <i>Golf Course</i>	-

Sumber/Source: Dinas Kebudayaan dan Pariwisata Kota Jayapura/Departement of Culture and Tourism of Jayapura City

**Tabel 7.2.2 Nama Objek Wisata Menurut Jenis Wisata di Distrik Abepura, 2017**  
*Number of Tourism Objects by Type in Abepura District, 2017*

Nama Objek Wisata <i>Name of Tourism Objects</i>	Jenis Objek Wisata <i>Type of Tourism Objects</i>
(1)	(2)
1. Tugu Injil Metu Debi	Wisata Rohani
2. Pulau Tobati dan Injros	Wisata Bahari

Sumber/Source: Dinas Kebudayaan dan Pariwisata Kota Jayapura/Departement of Culture and Tourism of Jayapura City





# 8

## TRANSPORTASI DAN KOMUNIKASI

### *TRANSPORTATION AND COMMUNICATION*

<https://jayapura.go.id>



**PENJELASAN TEKNIS**

1. **Kantor Pos** adalah tempat pemberi pelayanan komunikasi tertulis dan atau surat elektronik, layanan paket, layanan logistik, layanan transaksi keuangan, dan layanan keagenan pos untuk kepentingan umum. Rumah pos berfungsi sama seperti kantor pos dan kantor pos pembantu, bedanya rumah pos biasanya terletak di daerah terpencil.
2. **Telekomunikasi** adalah setiap pemancaran, pengiriman dan atau penerimaan dari setiap informasi dalam bentuk tanda-tanda, isyarat, tulisan, gambar, suara dan bunyi melalui sistem kawat, optik, radio atau sistem elektromagnetik lainnya.
3. **Jaringan telekomunikasi** adalah rangkaian perangkat telekomunikasi dan kelengkapannya yang digunakan dalam bertelekomunikasi.
4. Telepon tetap kabel dalam

**TECHNICAL NOTES**

1. **Post Office** is a service provider facility of written communication and or electronic mail, parcel service, logistics services, financial transaction services, and postal services to the public. Postal house has the same function as the post office and subsidiary of post office, the difference is that postal house is usually located in remote areas.
2. **Telecommunication** includes every transmitting, delivering and or receiving from every information of marking, signal, article, picture, sound and voice through strand of wire system, optic, radio or other electromagnetic system.
3. **Telecommunication network** is peripheral network of telecommunication and its equipment used in the means of telecommunication.
4. Fixed line telephone based on

Susenas disebut **telepon rumah** adalah jaringan telekomunikasi menggunakan perangkat telepon tetap dengan kabel yang secara umum diatur oleh standar-standar teknis dengan menggunakan suatu nomor telepon, dikenal pula sebagai Public Switched Telephone Network (PSTN). Pada umumnya dimanfaatkan untuk telepon rumah dan jaringan internet, memiliki kemampuan menghantarkan sinyal dengan kuat dan jelas dengan biaya yang relatif lebih murah.

*Susenas called **home phone** is a telecommunication network using fixed line telephone device which is generally regulated by technical standards, using a phone number, also known as the Public Switched Telephone Network (PSTN). It is generally used for home phone and Internet networks, has the ability to deliver a strong and clear signal with a relatively low cost.*

5. **Telepon bergerak seluler** adalah perangkat telekomunikasi elektronik yang mempunyai kemampuan dasar yang sama dengan telepon tetap kabel, namun dapat dibawa ke mana-mana (portable, mobile) dan tidak perlu disambungkan dengan jaringan telekomunikasi kabel. Selain berfungsi sebagai telepon, telepon selular modern biasanya mendukung layanan tambahan seperti Short Messages Services (SMS),

5. **Cellular mobile phone** is an electronic telecommunication device which has the same basic capabilities with fixed cables, but can be taken anywhere (portable, mobile) and does not need to be connected to the wired telecommunications networks. In addition to functioning as a telephone, modern mobile phone typically supports additional services such as Short Messages Services (SMS),

Multimedia Messages Service (MMS), e-mail dan akses Internet, aplikasi bisnis dan permainan, serta fotografi. Saat ini, Indonesia mempunyai dua sistem jaringan telepon bergerak seluler yaitu Global System for Mobile Telecommunications (GSM) dan CDMA.

*Multimedia Messages Service (MMS), e-mail and access to the Internet, business applications and games, as well as photography. Currently, Indonesia has two cellular mobile telephone network system that are GSM (Global System for Mobile Telecommunications) and Code Division Multiple Access (CDMA).*

<https://jayapurakota.bps.go.id>



**Tabel 8.1** Banyaknya Kantor Pos Menurut Jenisnya di Distrik Abepura, 2017  
**Table** *Number of Post Office by Type in Abepura District, 2017*

Jenis Kantor Pos <i>Type of Post Office</i>	Jumlah <i>Total</i>
(1)	(2)
1. Kantor Pos/ <i>Post Office</i>	1
2. Kantor Pos Tambahan/ <i>Additional Post Office</i>	1
3. Pos Pembantu/ <i>Auxiliary Post</i>	-
4. Rumah Pos/ <i>Post House</i>	-

Sumber/Source: PT Pos Indonesia (PERSERO) Kantor Pos Jayapura 99000/PT Pos Indonesia (PERSERO) Jayapura Post Office 99000



**Tabel 8.2** Banyaknya Lalu Lintas Surat Pos Melalui Kantor Pos/ Pos Pembantu di Distrik Abepura, 2017  
*Number of Mail Sent via Post Office/ Auxiliary Post in Abepura, 2017*

<b>Lalu Lintas Surat Pos Mail Sent</b>	<b>Jumlah Total</b>
(1)	(2)
1. Biasa/ <i>Reguler</i>	411
2. Tercatat/ <i>Registered</i>	18.595
3. Kilat/ <i>Express</i>	7
4. Khusus/ <i>Special</i>	-

Sumber/Source: PT Pos Indonesia (PERSERO) Kantor Pos Jayapura 99000/PT Pos Indonesia (PERSERO) Jayapura Post Office 99000

**Tabel 8.3** Jumlah Surat Pos Yang Dikirim Via Pos Menurut Jenis Pengiriman di Distrik Abepura, 2017  
*Number of Mail Sent via Post by Type of Sending in Abepura District, 2017*

Jenis Pengiriman <i>Type of Sending</i>	Jumlah <i>Total</i>
(1)	(2)
1. Biasa/ <i>Regular</i>	2.130
2. Tercatat/ <i>Registered</i>	16.441
3. Prangko / Stamp	5.325.000

Sumber/Source: PT Pos Indonesia (PERSERO) Kantor Pos Jayapura 99000/PT Pos Indonesia (PERSERO) Jayapura Post Office 99000

TRANSPORTATION AND COMMUNICATION

**Tabel 8.4** **Lalu Lintas Wesel Pos Yang Dikirim Untuk Dalam Negeri dan Luar Negeri Melalui Kantor Pos dan Pos Pembantu di Distrik Abepura, 2017**  
**Money Order Sent for Domestic and International Via Post Office and Auxiliary Post in Abepura District, 2017**

<b>Lalu Lintas Wesel Pos Money Order Sent</b>	<b>Jumlah Total</b>
(1)	(2)
1. Dalam Negeri/ <i>Domestic</i>	
- Banyaknya/ <i>Number of Sending</i>	10.064
- Nilai (Jutaan)/ <i>Amount (Million)</i>	12.971
2. Luar Negeri/ <i>International</i>	
- Banyaknya/ <i>Number of Sending</i>	290
- Nilai (Jutaan)/ <i>Amount (Million)</i>	2.720

Sumber/Source: PT Pos Indonesia (PERSERO) Kantor Pos Jayapura 99000/PT Pos Indonesia (PERSERO) Jayapura Post Office 99000

**Tabel 8.5** **Lalu Lintas Wesel Pos Yang Diterima Untuk Dalam Negeri dan Luar Negeri Melalui Kantor Pos dan Pos Pembantu di Distrik Abepura, 2017**  
***Money Order Received From Domestic and International Via Post Office and Auxiliary Post in Abepura District, 2017***

<b>Lalu Lintas Wesel Pos Money Order Sent</b>	<b>Jumlah Total</b>
(1)	(2)
1. Dalam Negeri/ <i>Domestic</i>	
- Banyaknya/ <i>Number of Sending</i>	4.720
- Nilai (Jutaan)/ <i>Amount (Million)</i>	4.019
2. Luar Negeri/ <i>InterNational</i>	
- Banyaknya/ <i>Number of Sending</i>	789
- Nilai (Jutaan)/ <i>Amount (Million)</i>	2.602

Sumber/Source: PT Pos Indonesia (PERSERO) Kantor Pos Jayapura 99000/PT Pos Indonesia (PERSERO) Jayapura Post Office 99000

**Tabel 8.6** Jumlah Pos Paket Yang Dikirim Pihak Pos Menurut Jenis Pengiriman Dalam dan Luar Negeri Melalui Kantor Pos dan Pos Pembantu di Distrik Abepura, 2017  
*Number of Post Packages Sent by Type of Mailing Domestic and International via Post Office and Auxiliary Post in Abepura District, 2017*

Jenis Pengiriman <i>Type of Mailing</i>	Jumlah <i>Total</i>
(1)	(2)
1. Dalam Negeri/ <i>Domestic</i>	
- Biasa/ <i>Reguler</i>	616
- Kilat/ <i>Express</i>	4.001
2. Luar Negeri/ <i>International</i>	
- Biasa/ <i>Reguler</i>	-
- Kilat/ <i>Express</i>	-

Sumber/Source: PT Pos Indonesia (PERSERO) Kantor Pos Jayapura 99000/PT Pos Indonesia (PERSERO) Jayapura Post Office 99000

**Tabel 8.7** Jumlah Pos Paket Yang Diterima Pihak Pos Menurut Jenis Pengiriman Dalam dan Luar Negeri Melalui Kantor Pos dan Pos Pembantu di Distrik Jayapura Selatan, 2017  
*Number of Post Packages Receive by Type of Mailing Domestic and International via Post Office and Auxiliary Post in Jayapura Selatan District, 2017*

Jenis Pengiriman <i>Type of Mailing</i>	Jumlah <i>Total</i>
(1)	(2)
1. Dalam Negeri/ <i>Domestic</i>	
- Biasa/ <i>Reguler</i>	17.188
- Kilat/ <i>Express</i>	-
2. Luar Negeri/ <i>International</i>	
- Biasa/ <i>Reguler</i>	-
- Kilat/ <i>Express</i>	-

Sumber/Source: PT Pos Indonesia (PERSERO) Kantor Pos Jayapura 99000/PT Pos Indonesia (PERSERO) Jayapura Post Office 99000

**Tabel 8.8** Jumlah Sentral Telpn dan Kapasitas Dirinci Menurut Jenis di Distrik Abepura, 2017  
**Table** *Number of Phone Centre and Capacity by Type in Abepura District, 2017*

Keterangan <i>Note</i>	Jumlah <i>Total</i>
(1)	(2)
1. Sentral/ <i>Centre</i>	
- Otomat/ <i>Automatic</i>	1
- Biasa/ <i>Manual</i>	-
2. Kapasitas/ <i>Capacity</i>	
- Otomat/ <i>Automatic</i>	8 034
- Biasa/ <i>Manual</i>	-

Sumber/Source: PT Telkom Cabang Jayapura/Telecommunication Office Jayapura

**Tabel 8.9** Jumlah Sambungan Telepon Menurut Sambungan d Distrik Abepura, 2017  
*Number of Phone Links by Type of Links in Abepura District, 2017*

	Tipe Sambungan Telepon <i>Type of Phone Links</i>	Jumlah <i>Total</i>
	(1)	(2)
1.	Otomat/ <i>Automatic</i>	7.677
2.	Biasa/ <i>Manual</i>	-

Sumber/Source: PT Telkom Cabang Jayapura/Telecommunication Office Jayapura



TRANSPORTATION AND COMMUNICATION

**Tabel 8.10 Pelanggan Telepon Menurut Jenis Pelanggan di Distrik Abepura, 2017**  
*Phone Costumer by Type of Costumer in Abepura District, 2017*

<b>Jenis Pelanggan</b> <i>Type of Costumer</i>	<b>Jumlah</b> <i>Total</i>
(1)	(2)
1. <i>Bisnis/ Bussiness</i>	1 143
2. <i>Residen/ Resident</i>	3 461
3. <i>Sosial/ Social</i>	...
4. <i>Dinas/ State</i>	13
<b>Jumlah/ Total</b>	<b>4 617</b>

Sumber/Source: PT Telkom Cabang Jayapura/Telecommunication Office Jayapura



# DATA

## MENCERDASKAN BANGSA



**BADAN PUSAT STATISTIK KOTA JAYAPURA**  
Jl. Dewi Sartika no.2 Abepura - 99351  
Telp / Faks : (0967) 581336 E-Mail : [bps9471@bps.go.id](mailto:bps9471@bps.go.id)  
Homepage <http://www.jayapurakota.bps.go.id>

ISBN 978-602-5524-10-3

